

КАРТА-ПЛАН ТЕРРИТОРИИ

47:13:0822004

(номер кадастрового квартала (номера кадастровых кварталов), являющихся территорией, на которой выполняются комплексные кадастровые работы)

Дата подготовки карты-плана

"21" сентября 2018 г.

Пояснительная записка

1. Сведения о заказчике

(полное наименование органа местного самоуправления муниципального района или городского округа, органа исполнительной власти города федерального значения Москвы, Санкт-Петербурга или Севастополя, основной государственный регистрационный номер, идентификационный номер налогоплательщика)

(сведения об утверждении карты-плана территории)

2. Сведения о кадастровом инженере

Фамилия, имя, отчество (при наличии отчества): Башкатов Владимир Владимирович

Страховой номер индивидуального лицевого счета: 122-080-790 17

Контактный телефон: +7 (921) 574-38-86

Адрес электронной почты и почтовый адрес, по которым осуществляется связь с кадастровым инженером: 196084, г. Санкт-Петербург, ул. Цветочная д. 25А, офис 404

Наименование саморегулируемой организации в сфере кадастровых отношений (СРО), если кадастровый инженер является членом СРО: Ассоциация Саморегулируемой организации «Кадастровые инженеры Регионов» (АСРО «КИР» 06.02.2018)

Номер регистрации в государственном реестре лиц, осуществляющих кадастровую деятельность: 18 380

Сокращенное наименование юридического лица, если кадастровый инженер является работником юридического лица: ООО "РЦ Ар-"Кадастр"

3. Основания выполнения комплексных кадастровых работ

(наименование и реквизиты государственного или муниципального контракта на выполнение комплексных кадастровых работ)

4. Перечень документов, использованных при подготовке карты-плана территории

№ п/п	Наименование документа	Реквизиты документа
1	2	3
1	Кадастровый план территории кадастрового квартала 47:13:0822004	99/2018/168295251, ФГИС ЕГРН, 11.09.2018
2	Постановление Правительства Российской Федерации "Об установлении формы карты-плана территории и требований к ее подготовке	734, Правительство РФ, 21.11.2016
3	Кадастровая выписка о земельном участке с кадастровым номером 47:13:0000000:171	47/201/16-348216, Филиал федерального государственного бюджетного учреждения "Федеральная кадастровая палата Федеральной службы государственной регистрации, кадастра и картографии" по Ленинградской области, 21.05.2016
4	Выписка из Единого государственного реестра недвижимости об объекте недвижимости с кадастровым номером 47:13:0000000:171	99/2018/184157224, ФГИС ЕГРН, 23.09.2018
5	Кадастровый план территории кадастрового квартала 47:13:0822001	99/2018/168294557, ФГИС ЕГРН, 11.09.2018
6	Свидетельство о праве собственности на землю	547, Администрация Тихвинского района, 05.04.1993
7	Постановление главы Администрации Тихвинского района Ленинградской области о перераспределении земель	893, Администрация Тихвинского района, 31.08.1993
8	Постановление мэра Администрации Муниципального образования "Тихвинский район Ленинградской области" о распределении земель	268, Администрация Тихвинского района, 17.06.1997
9	Постановление Администрации Муниципального образования "Тихвинский район Ленинградской области" о внесении изменений в постановление №176 от 19.03.1993	731а, Администрация Тихвинского района, 05.06.2005

5. Сведения о геодезической основе, использованной при подготовке карты-плана территории Система координат МСК 47 зона 3

№ п/п	Название пункта и тип знака геодезической сети	Класс геодезической сети	Координаты, м		Сведения о состоянии на		
			X	Y	наружного знака пункта	центра пункта	марки
1	2	3	4	5	6	7	8
-	-	-	-	-	-	-	-

6. Сведения о средствах измерений

№ п/п	Наименование прибора (инструмента, аппаратуры)	Сведения об утверждении типа измерений	Реквизиты свидетельства о поверке прибора (инструмента, аппаратуры)
1	2	3	4
1	Аппаратура геодезическая спутниковая SOKKIA	664-10412. 18.11.2018	№0072665 от 18.11.2017;

3. Основания выполнения комплексных кадастровых работ

(наименование и реквизиты государственного или муниципального контракта на выполнение комплексных кадастровых работ)

7. Пояснения к разделам карты-плана территории

№ п/п	Наименование раздела	Пояснение
1	2	3
1	Описание местоположения здания, сооружения, объекта незавершенного строительства на земельном участке	В результате Комплексных кадастровых работ уточнено местоположение 106 земельных участков. Земельные участки расположены в границах садоводческого некоммерческого товарищества №3 "Северное", в квартале 47:13:0822004. Уточнение произведено в связи с тем, что в ЕГРН отсутствуют
2	Описание местоположения здания, сооружения, объекта незавершенного строительства на земельном участке	В результате выполнения Комплексных кадастровых работ уточнено местоположение 45 объектов капитального строительства, расположенных в границах садоводческого некоммерческого товарищества №3 "Северное", в квартале 47:13:0822004.
3	Сведения об образуемых земельных участках	В результате Комплексных кадастровых работ образовано три земельных участка общего пользования. Участок с условным КН 47:13:0000000:171:ЗУ4, 47:13:0000000:171:ЗУ2, :ЗУ1,:ЗУ3 образован для размещения пожарного водоема, который фактически расположен в границах данного участка. Участки 47:13:0000000:171:ЗУ4 и 47:13:0000000:171:ЗУ2,:ЗУ1, ЗУ3 образованы с целью использования для садоводства и огородничества

Сведения об уточняемых земельных участках

1. Сведения о характерных точках границы уточняемого земельного участка с кадастровым номером 47:13:0822004:1

Зона № -

Обозначение характерных точек границ	Существующие координаты, м		Уточненные координаты, м		Метод определения координат	Средняя квадратическая погрешность определения координат характерной точки (Mt), м	Формулы, примененные для расчета средней квадратической погрешности определения координат характерной точки (Mt),м
	X	Y	X	Y			
1	2	3	4	5	6	7	8
н1У	-	-	415871. 88	3224389. 92	Метод спутниковых геодезических измерений (определений)	0.2	Mt=0.2
н2У	-	-	415872. 02	3224419. 20	Метод спутниковых геодезических измерений (определений)	0.2	Mt=0.2
н3У	-	-	415870. 97	3224419. 19	Метод спутниковых геодезических измерений (определений)	0.2	Mt=0.2
н4У	-	-	415868. 96	3224419. 21	Метод спутниковых геодезических измерений (определений)	0.2	Mt=0.2
н5У	-	-	415849. 16	3224419. 40	Метод спутниковых геодезических измерений (определений)	0.2	Mt=0.2
н6У	-	-	415849. 65	3224390. 72	Метод спутниковых геодезических измерений (определений)	0.2	Mt=0.2
н1У	-	-	415871. 88	3224389. 92	Метод спутниковых геодезических измерений (определений)	0.2	Mt=0.2

2. Сведения о частях границ уточняемого земельного участка с кадастровым номером 47:13:0822004:1

Обозначение части границ		Горизонтальное проложение (S), м	Описание прохождения части границ	Отметка о наличии земельного спора о местоположении границ земельного участка
от т.	до т.			
1	2	3	4	5
н1У	н2У	29.28	-	-

н2У	н3У	1.05	-	-
н3У	н4У	2.01	-	-
н4У	н5У	19.80	-	-
н5У	н6У	28.68	-	-
н6У	н1У	22.24	-	-

**3. Общие сведения об уточняемом земельном участке
с кадастровым номером 47:13:0822004:1**

№ п/п	Наименование характеристик земельного участка	Значение характеристики
1	2	3
1	Адрес земельного участка	Ленинградская область, район Тихвинский
	Местоположение земельного участка (при отсутствии присвоенного адреса)	-
	Дополнительные сведения о местоположении земельного участка	Российская Федерация, Ленинградская область, Тихвинский муниципальный район, Тихвинское городское поселение, территория садоводческого некоммерческого товарищества №3 "Северное", 15-я улица, участок 336
2	Площадь земельного участка ± величина погрешности определения площади ($P \pm \Delta P$), м2	653 ± 18
3	Формула, примененная для расчета предельной допустимой погрешности определения площади земельного участка (ΔP), м2	$\Delta P = 3,5 * M_t * \sqrt{P} = 3.5 * 0.2 * \sqrt{653} = 18.00$
4	Площадь земельного участка согласно сведениям Единого государственного реестра недвижимости (Ркад), м2	653
5	Оценка расхождения Р и Ркад ($P - P_{кад}$), м2	-
6	Предельный минимальный и максимальный размер земельного участка ($P_{мин}$ и $P_{макс}$), м2	--
7	Кадастровый или иной номер (обозначение) здания, сооружения, объекта незавершенного строительства, расположенного на земельном участке	-
8	Иные сведения	-

Сведения об уточняемых земельных участках

1. Сведения о характерных точках границы уточняемого земельного участка с кадастровым номером 47:13:0822004:2

Зона № -

Обозначение характерных точек границ	Существующие координаты, м		Уточненные координаты, м		Метод определения координат	Средняя квадратическая погрешность определения координат характерной точки (Mt), м	Формулы, примененные для расчета средней квадратической погрешности определения координат характерной точки (Mt),м
	X	Y	X	Y			
1	2	3	4	5	6	7	8
н7У	-	-	415893. 28	3224389. .30	Метод спутниковых геодезических измерений (определений)	0.2	Mt=0.2
н8У	-	-	415892. 60	3224419. .34	Метод спутниковых геодезических измерений (определений)	0.2	Mt=0.2
н9У	-	-	415888. 96	3224419. .31	Метод спутниковых геодезических измерений (определений)	0.2	Mt=0.2
н2У	-	-	415872. 02	3224419. .20	Метод спутниковых геодезических измерений (определений)	0.2	Mt=0.2
н1У	-	-	415871. 88	3224389. .92	Метод спутниковых геодезических измерений (определений)	0.2	Mt=0.2
н7У	-	-	415893. 28	3224389. .30	Метод спутниковых геодезических измерений (определений)	0.2	Mt=0.2

2. Сведения о частях границ уточняемого земельного участка с кадастровым номером 47:13:0822004:2

Обозначение части границ		Горизонтальное проложение (S), м	Описание прохождения части границ	Отметка о наличии земельного спора о местоположении границ земельного участка
от т.	до т.			
1	2	3	4	5
н7У	н8У	30.05	-	-
н8У	н9У	3.64	-	-
н9У	н2У	16.94	-	-
н2У	н1У	29.28	-	-

н1У	н7У	21.41	-	-
3. Общие сведения об уточняемом земельном участке с кадастровым номером 47:13:0822004:2				
№ п/п	Наименование характеристик земельного участка		Значение характеристики	
1	2		3	
1	Адрес земельного участка		Ленинградская область, район Тихвинский, дом 338	
	Местоположение земельного участка (при отсутствии присвоенного адреса)		-	
	Дополнительные сведения о местоположении земельного участка		Российская Федерация, Ленинградская область, Тихвинский муниципальный район, Тихвинское городское поселение, территория садоводческого некоммерческого товарищества №3 "Северное", 15-я улица, участок 338	
2	Площадь земельного участка ± величина погрешности определения площади ($P \pm \Delta P$), м ²		622 ± 17	
3	Формула, примененная для расчета предельной допустимой погрешности определения площади земельного участка (ΔP), м ²		$\Delta P = 3,5 * M_t * \sqrt{P} = 3,5 * 0,2 * \sqrt{622} = 17,00$	
4	Площадь земельного участка согласно сведениям Единого государственного реестра недвижимости (Ркад), м ²		653	
5	Оценка расхождения Р и Ркад (Р - Ркад), м ²		31	
6	Предельный минимальный и максимальный размер земельного участка (Рмин и Рмакс), м ²		- -	
7	Кадастровый или иной номер (обозначение) здания, сооружения, объекта незавершенного строительства, расположенного на земельном участке		-	
8	Иные сведения		-	

Сведения об уточняемых земельных участках

1. Сведения о характерных точках границы уточняемого земельного участка с кадастровым номером 47:13:0822004:15

Зона № -

Обозначение характерных точек границ	Существующие координаты, м		Уточненные координаты, м		Метод определения координат	Средняя квадратическая погрешность определения координат характерной точки (Mt), м	Формулы, примененные для расчета средней квадратической погрешности определения координат характерной точки (Mt),м
	X	Y	X	Y			
1	2	3	4	5	6	7	8
1	-	-	415930. 95	3224389 .84	Метод спутниковых геодезических измерений (определений)	0.2	Mt=0.2
н10У	-	-	415950. 86	3224390 .14	Метод спутниковых геодезических измерений (определений)	0.2	Mt=0.2
н11У	-	-	415951. 33	3224421 .31	Метод спутниковых геодезических измерений (определений)	0.2	Mt=0.2
н12У	-	-	415930. 81	3224421 .54	Метод спутниковых геодезических измерений (определений)	0.2	Mt=0.2
2	-	-	415929. 61	3224420 .94	Метод спутниковых геодезических измерений (определений)	0.2	Mt=0.2
1	-	-	415930. 95	3224389 .84	Метод спутниковых геодезических измерений (определений)	0.2	Mt=0.2

2. Сведения о частях границ уточняемого земельного участка с кадастровым номером 47:13:0822004:15

Обозначение части границ		Горизонтальное проложение (S), м	Описание прохождения части границ	Отметка о наличии земельного спора о местоположении границ земельного участка
от т.	до т.			
1	2	3	4	5
1	н10У	19.91	-	-
н10У	н11У	31.17	-	-
н11У	н12У	20.52	-	-
н12У	2	1.34	-	-

2	1	31.13	-	-
3. Общие сведения об уточняемом земельном участке с кадастровым номером 47:13:0822004:15				
№ п/п	Наименование характеристик земельного участка		Значение характеристики	
1	2		3	
1	Адрес земельного участка		Ленинградская область, район Тихвинский, дом 344	
	Местоположение земельного участка (при отсутствии присвоенного адреса)		-	
	Дополнительные сведения о местоположении земельного участка		Российская Федерация, Ленинградская область, Тихвинский муниципальный район, Тихвинское городское поселение, территория садоводческого некоммерческого товарищества №3 "Северное", 15-я улица, участок 344	
2	Площадь земельного участка ± величина погрешности определения площади ($P \pm \Delta P$), м ²		655 ± 18	
3	Формула, примененная для расчета предельной допустимой погрешности определения площади земельного участка (ΔP), м ²		$\Delta P = 3,5 * M_t * \sqrt{P} = 3,5 * 0,2 * \sqrt{655} = 18,00$	
4	Площадь земельного участка согласно сведениям Единого государственного реестра недвижимости (Ркад), м ²		600	
5	Оценка расхождения Р и Ркад (Р - Ркад), м ²		55	
6	Предельный минимальный и максимальный размер земельного участка (Рмин и Рмакс), м ²		- -	
7	Кадастровый или иной номер (обозначение) здания, сооружения, объекта незавершенного строительства, расположенного на земельном участке		-	
8	Иные сведения		-	

Сведения об уточняемых земельных участках

1. Сведения о характерных точках границы уточняемого земельного участка с кадастровым номером 47:13:0822004:17

Зона № -

Обозначение характерных точек границ	Существующие координаты, м		Уточненные координаты, м		Метод определения координат	Средняя квадратическая погрешность определения координат характерной точки (Mt), м	Формулы, примененные для расчета средней квадратической погрешности определения координат характерной точки (Mt),м
	X	Y	X	Y			
1	2	3	4	5	6	7	8
н10У	-	-	415950. 86	3224390. .14	Метод спутниковых геодезических измерений (определений)	0.2	Mt=0.2
н13У	-	-	415971. 70	3224390. .42	Метод спутниковых геодезических измерений (определений)	0.2	Mt=0.2
н14У	-	-	415972. 53	3224421. .09	Метод спутниковых геодезических измерений (определений)	0.2	Mt=0.2
н11У	-	-	415951. 33	3224421. .31	Метод спутниковых геодезических измерений (определений)	0.2	Mt=0.2
н10У	-	-	415950. 86	3224390. .14	Метод спутниковых геодезических измерений (определений)	0.2	Mt=0.2

2. Сведения о частях границ уточняемого земельного участка с кадастровым номером 47:13:0822004:17

Обозначение части границ		Горизонтальное проложение (S), м	Описание прохождения части границ	Отметка о наличии земельного спора о местоположении границ земельного участка
от т.	до т.			
1	2	3	4	5
н10У	н13У	20.84	-	-
н13У	н14У	30.68	-	-
н14У	н11У	21.20	-	-
н11У	н10У	31.17	-	-

**3. Общие сведения об уточняемом земельном участке
с кадастровым номером 47:13:0822004:17**

№ п/п	Наименование характеристик земельного участка	Значение характеристики
1	2	3
1	Адрес земельного участка	Ленинградская область, район Тихвинский, дом 346
	Местоположение земельного участка (при отсутствии присвоенного адреса)	-
	Дополнительные сведения о местоположении земельного участка	Российская Федерация, Ленинградская область, Тихвинский муниципальный район, Тихвинское городское поселение, территория садоводческого некоммерческого товарищества №3 "Северное", 15-я улица, участок 346
2	Площадь земельного участка ± величина погрешности определения площади ($P \pm \Delta P$), м ²	650 ± 18
3	Формула, примененная для расчета предельной допустимой погрешности определения площади земельного участка (ΔP), м ²	$\Delta P = 3,5 * M_t * \sqrt{P} = 3.5 * 0.2 * \sqrt{650} = 18.00$
4	Площадь земельного участка согласно сведениям Единого государственного реестра недвижимости (Ркад), м ²	600
5	Оценка расхождения P и Ркад (P - Ркад), м ²	50
6	Предельный минимальный и максимальный размер земельного участка (Рмин и Рмакс), м ²	--
7	Кадастровый или иной номер (обозначение) здания, сооружения, объекта незавершенного строительства, расположенного на земельном участке	-
8	Иные сведения	-

Сведения об уточняемых земельных участках

1. Сведения о характерных точках границы уточняемого земельного участка с кадастровым номером 47:13:0822004:43

Зона № -

Обозначение характерных точек границ	Существующие координаты, м		Уточненные координаты, м		Метод определения координат	Средняя квадратическая погрешность определения координат характерной точки (Mt), м	Формулы, примененные для расчета средней квадратической погрешности определения координат характерной точки (Mt),м
	X	Y	X	Y			
1	2	3	4	5	6	7	8
н13У	-	-	415971. 70	3224390 .42	Метод спутниковых геодезических измерений (определений)	0.2	Mt=0.2
н15У	-	-	415992. 59	3224390 .73	Метод спутниковых геодезических измерений (определений)	0.2	Mt=0.2
н16У	-	-	415992. 88	3224421 .05	Метод спутниковых геодезических измерений (определений)	0.2	Mt=0.2
н14У	-	-	415972. 53	3224421 .09	Метод спутниковых геодезических измерений (определений)	0.2	Mt=0.2
н13У	-	-	415971. 70	3224390 .42	Метод спутниковых геодезических измерений (определений)	0.2	Mt=0.2

2. Сведения о частях границ уточняемого земельного участка с кадастровым номером 47:13:0822004:43

Обозначение части границ		Горизонтальное проложение (S), м	Описание прохождения части границ	Отметка о наличии земельного спора о местоположении границ земельного участка
от т.	до т.			
1	2	3	4	5
н13У	н15У	20.89	-	-
н15У	н16У	30.32	-	-
н16У	н14У	20.35	-	-
н14У	н13У	30.68	-	-

**3. Общие сведения об уточняемом земельном участке
с кадастровым номером 47:13:0822004:43**

№ п/п	Наименование характеристик земельного участка	Значение характеристики
1	2	3
1	Адрес земельного участка	Ленинградская область, район Тихвинский, дом 348
	Местоположение земельного участка (при отсутствии присвоенного адреса)	-
	Дополнительные сведения о местоположении земельного участка	оссийская Федерация, Ленинградская область, Тихвинский муниципальный район, Тихвинское городское поселение, территория садоводческого некоммерческого товарищества №3 "Северное", 15-я улица, участок 348
2	Площадь земельного участка ± величина погрешности определения площади ($P \pm \Delta P$), м2	629 ± 18
3	Формула, примененная для расчета предельной допустимой погрешности определения площади земельного участка (ΔP), м2	$\Delta P = 3,5 * M_t * \sqrt{P} = 3.5 * 0.2 * \sqrt{629} = 18.00$
4	Площадь земельного участка согласно сведениям Единого государственного реестра недвижимости (Ркад), м2	600
5	Оценка расхождения P и Ркад (P - Ркад), м2	29
6	Предельный минимальный и максимальный размер земельного участка (Рмин и Рмакс), м2	--
7	Кадастровый или иной номер (обозначение) здания, сооружения, объекта незавершенного строительства, расположенного на земельном участке	-
8	Иные сведения	-

Сведения об уточняемых земельных участках

1. Сведения о характерных точках границы уточняемого земельного участка с кадастровым номером 47:13:0822004:11

Зона № -

Обозначение характерных точек границ	Существующие координаты, м		Уточненные координаты, м		Метод определения координат	Средняя квадратическая погрешность определения координат характерной точки (Mt), м	Формулы, примененные для расчета средней квадратической погрешности определения координат характерной точки (Mt),м
	X	Y	X	Y			
1	2	3	4	5	6	7	8
н15У	-	-	415992. 59	3224390. .73	Метод спутниковых геодезических измерений (определений)	0.2	Mt=0.2
н17У	-	-	416012. 81	3224391. .02	Метод спутниковых геодезических измерений (определений)	0.2	Mt=0.2
н18У	-	-	416013. 33	3224420. .63	Метод спутниковых геодезических измерений (определений)	0.2	Mt=0.2
н16У	-	-	415992. 88	3224421. .05	Метод спутниковых геодезических измерений (определений)	0.2	Mt=0.2
н15У	-	-	415992. 59	3224390. .73	Метод спутниковых геодезических измерений (определений)	0.2	Mt=0.2

2. Сведения о частях границ уточняемого земельного участка с кадастровым номером 47:13:0822004:11

Обозначение части границ		Горизонтальное проложение (S), м	Описание прохождения части границ	Отметка о наличии земельного спора о местоположении границ земельного участка
от т.	до т.			
1	2	3	4	5
н15У	н17У	20.22	-	-
н17У	н18У	29.61	-	-
н18У	н16У	20.45	-	-
н16У	н15У	30.32	-	-

**3. Общие сведения об уточняемом земельном участке
с кадастровым номером 47:13:0822004:11**

№ п/п	Наименование характеристик земельного участка	Значение характеристики
1	2	3
1	Адрес земельного участка	Ленинградская область, район Тихвинский, дом 350
	Местоположение земельного участка (при отсутствии присвоенного адреса)	-
	Дополнительные сведения о местоположении земельного участка	Российская Федерация, Ленинградская область, Тихвинский муниципальный район, Тихвинское городское поселение, территория садоводческого некоммерческого товарищества №3 "Северное", 15-я улица,участок 350
2	Площадь земельного участка ± величина погрешности определения площади ($P \pm \Delta P$), м2	609 ± 17
3	Формула, примененная для расчета предельной допустимой погрешности определения площади земельного участка (ΔP), м2	$\Delta P=3,5*Mt*\sqrt{P}= 3.5*0.2*\sqrt{609}=17.00$
4	Площадь земельного участка согласно сведениям Единого государственного реестра недвижимости (Ркад), м2	600
5	Оценка расхождения Р и Ркад (Р - Ркад), м2	9
6	Предельный минимальный и максимальный размер земельного участка (Рмин и Рмакс), м2	--
7	Кадастровый или иной номер (обозначение) здания, сооружения, объекта незавершенного строительства, расположенного на земельном участке	-
8	Иные сведения	-

Сведения об уточняемых земельных участках

1. Сведения о характерных точках границы уточняемого земельного участка с кадастровым номером 47:13:0822004:13

Зона № -

Обозначение характерных точек границ	Существующие координаты, м		Уточненные координаты, м		Метод определения координат	Средняя квадратическая погрешность определения координат характерной точки (Mt), м	Формулы, примененные для расчета средней квадратической погрешности определения координат характерной точки (Mt),м
	X	Y	X	Y			
1	2	3	4	5	6	7	8
н17У	-	-	416012. 81	3224391 .02	Метод спутниковых геодезических измерений (определений)	0.2	Mt=0.2
н19У	-	-	416035. 30	3224391 .34	Метод спутниковых геодезических измерений (определений)	0.2	Mt=0.2
н20У	-	-	416035. 86	3224420 .39	Метод спутниковых геодезических измерений (определений)	0.2	Mt=0.2
н18У	-	-	416013. 33	3224420 .63	Метод спутниковых геодезических измерений (определений)	0.2	Mt=0.2
н17У	-	-	416012. 81	3224391 .02	Метод спутниковых геодезических измерений (определений)	0.2	Mt=0.2

2. Сведения о частях границ уточняемого земельного участка с кадастровым номером 47:13:0822004:13

Обозначение части границ		Горизонтальное проложение (S), м	Описание прохождения части границ	Отметка о наличии земельного спора о местоположении границ земельного участка
от т.	до т.			
1	2	3	4	5
н17У	н19У	22.49	-	-
н19У	н20У	29.06	-	-
н20У	н18У	22.53	-	-
н18У	н17У	29.61	-	-

**3. Общие сведения об уточняемом земельном участке
с кадастровым номером 47:13:0822004:13**

№ п/п	Наименование характеристик земельного участка	Значение характеристики
1	2	3
1	Адрес земельного участка	Ленинградская область, район Тихвинский, дом 352
	Местоположение земельного участка (при отсутствии присвоенного адреса)	-
	Дополнительные сведения о местоположении земельного участка	Российская Федерация, Ленинградская область, Тихвинский муниципальный район, Тихвинское городское поселение, территория садоводческого товарищества №3 "Северное", 15-я улица,участок 352
2	Площадь земельного участка ± величина погрешности определения площади ($P \pm \Delta P$), м2	660 ± 18
3	Формула, примененная для расчета предельной допустимой погрешности определения площади земельного участка (ΔP), м2	$\Delta P=3,5*Mt*\sqrt{P}= 3.5*0.2*\sqrt{660}=18.00$
4	Площадь земельного участка согласно сведениям Единого государственного реестра недвижимости (Ркад), м2	600
5	Оценка расхождения P и Ркад (P - Ркад), м2	60
6	Предельный минимальный и максимальный размер земельного участка (Рмин и Рмакс), м2	--
7	Кадастровый или иной номер (обозначение) здания, сооружения, объекта незавершенного строительства, расположенного на земельном участке	-
8	Иные сведения	-

Сведения об уточняемых земельных участках

1. Сведения о характерных точках границы уточняемого земельного участка с кадастровым номером 47:13:0822004:14

Зона № -

Обозначение характерных точек границ	Существующие координаты, м		Уточненные координаты, м		Метод определения координат	Средняя квадратическая погрешность определения координат характерной точки (Mt), м	Формулы, примененные для расчета средней квадратической погрешности определения координат характерной точки (Mt),м
	X	Y	X	Y			
1	2	3	4	5	6	7	8
н19У	-	-	416035. 30	3224391 .34	Метод спутниковых геодезических измерений (определений)	0.2	Mt=0.2
н21У	-	-	416057. 85	3224391 .66	Метод спутниковых геодезических измерений (определений)	0.2	Mt=0.2
н22У	-	-	416058. 24	3224420 .50	Метод спутниковых геодезических измерений (определений)	0.2	Mt=0.2
н20У	-	-	416035. 86	3224420 .39	Метод спутниковых геодезических измерений (определений)	0.2	Mt=0.2
н19У	-	-	416035. 30	3224391 .34	Метод спутниковых геодезических измерений (определений)	0.2	Mt=0.2

2. Сведения о частях границ уточняемого земельного участка с кадастровым номером 47:13:0822004:14

Обозначение части границ		Горизонтальное проложение (S), м	Описание прохождения части границ	Отметка о наличии земельного спора о местоположении границ земельного участка
от т.	до т.			
1	2	3	4	5
н19У	н21У	22.55	-	-
н21У	н22У	28.84	-	-
н22У	н20У	22.38	-	-
н20У	н19У	29.06	-	-

**3. Общие сведения об уточняемом земельном участке
с кадастровым номером 47:13:0822004:14**

№ п/п	Наименование характеристик земельного участка	Значение характеристики
1	2	3
1	Адрес земельного участка	Ленинградская область, район Тихвинский, дом 354
	Местоположение земельного участка (при отсутствии присвоенного адреса)	-
	Дополнительные сведения о местоположении земельного участка	Российская Федерация, Ленинградская область, Тихвинский муниципальный район, Тихвинское городское поселение, территория садоводческого товарищества №3 "Северное", 15-я улица, участок 354
2	Площадь земельного участка ± величина погрешности определения площади ($P \pm \Delta P$), м ²	650 ± 18
3	Формула, примененная для расчета предельной допустимой погрешности определения площади земельного участка (ΔP), м ²	$\Delta P = 3,5 * M_t * \sqrt{P} = 3.5 * 0.2 * \sqrt{650} = 18.00$
4	Площадь земельного участка согласно сведениям Единого государственного реестра недвижимости (Ркад), м ²	600
5	Оценка расхождения P и Ркад (P - Ркад), м ²	50
6	Предельный минимальный и максимальный размер земельного участка (Рмин и Рмакс), м ²	--
7	Кадастровый или иной номер (обозначение) здания, сооружения, объекта незавершенного строительства, расположенного на земельном участке	-
8	Иные сведения	-

Сведения об уточняемых земельных участках

1. Сведения о характерных точках границы уточняемого земельного участка с кадастровым номером 47:13:0822004:12

Зона № -

Обозначение характерных точек границ	Существующие координаты, м		Уточненные координаты, м		Метод определения координат	Средняя квадратическая погрешность определения координат характерной точки (Mt), м	Формулы, примененные для расчета средней квадратической погрешности определения координат характерной точки (Mt),м
	X	Y	X	Y			
1	2	3	4	5	6	7	8
н21У	-	-	416057. 85	3224391 .66	Метод спутниковых геодезических измерений (определений)	0.2	Mt=0.2
н23У	-	-	416080. 66	3224391 .99	Метод спутниковых геодезических измерений (определений)	0.2	Mt=0.2
н24У	-	-	416080. 01	3224421 .33	Метод спутниковых геодезических измерений (определений)	0.2	Mt=0.2
н25У	-	-	416058. 26	3224421 .55	Метод спутниковых геодезических измерений (определений)	0.2	Mt=0.2
н22У	-	-	416058. 24	3224420 .50	Метод спутниковых геодезических измерений (определений)	0.2	Mt=0.2
н21У	-	-	416057. 85	3224391 .66	Метод спутниковых геодезических измерений (определений)	0.2	Mt=0.2

2. Сведения о частях границ уточняемого земельного участка с кадастровым номером 47:13:0822004:12

Обозначение части границ		Горизонтальное проложение (S), м	Описание прохождения части границ	Отметка о наличии земельного спора о местоположении границ земельного участка
от т.	до т.			
1	2	3	4	5
н21У	н23У	22.81	-	-
н23У	н24У	29.35	-	-
н24У	н25У	21.75	-	-
н25У	н22У	1.05	-	-

н22У	н21У	28.84	-	-
------	------	-------	---	---

**3. Общие сведения об уточняемом земельном участке
с кадастровым номером 47:13:0822004:12**

№ п/п	Наименование характеристик земельного участка	Значение характеристики
1	2	3
1	Адрес земельного участка	Ленинградская область, район Тихвинский, дом 356
	Местоположение земельного участка (при отсутствии присвоенного адреса)	-
	Дополнительные сведения о местоположении земельного участка	Российская Федерация, Ленинградская область, Тихвинский муниципальный район, Тихвинское городское поселение, территория садоводческого некоммерческого товарищества №3 "Северное", 15-я улица, участок 356
2	Площадь земельного участка ± величина погрешности определения площади ($P \pm \Delta P$), м2	660 ± 18
3	Формула, примененная для расчета предельной допустимой погрешности определения площади земельного участка (ΔP), м2	$\Delta P = 3,5 * M_t * \sqrt{P} = 3,5 * 0,2 * \sqrt{660} = 18,00$
4	Площадь земельного участка согласно сведениям Единого государственного реестра недвижимости ($P_{\text{кад}}$), м2	600
5	Оценка расхождения P и $P_{\text{кад}}$ ($P - P_{\text{кад}}$), м2	60
6	Предельный минимальный и максимальный размер земельного участка ($P_{\text{мин}}$ и $P_{\text{макс}}$), м2	- -
7	Кадастровый или иной номер (обозначение) здания, сооружения, объекта незавершенного строительства, расположенного на земельном участке	-
8	Иные сведения	-

Сведения об уточняемых земельных участках

1. Сведения о характерных точках границы уточняемого земельного участка с кадастровым номером 47:13:0822004:36

Зона № -

Обозначение характерных точек границ	Существующие координаты, м		Уточненные координаты, м		Метод определения координат	Средняя квадратическая погрешность определения координат характерной точки (Mt), м	Формулы, примененные для расчета средней квадратической погрешности определения координат характерной точки (Mt),м
	X	Y	X	Y			
1	2	3	4	5	6	7	8
н23У	-	-	416080. 66	3224391 .99	Метод спутниковых геодезических измерений (определений)	0.2	Mt=0.2
н26У	-	-	416101. 28	3224392 .28	Метод спутниковых геодезических измерений (определений)	0.2	Mt=0.2
н27У	-	-	416100. 43	3224421 .07	Метод спутниковых геодезических измерений (определений)	0.2	Mt=0.2
н28У	-	-	416100. 43	3224423 .44	Метод спутниковых геодезических измерений (определений)	0.2	Mt=0.2
н29У	-	-	416095. 03	3224423 .49	Метод спутниковых геодезических измерений (определений)	0.2	Mt=0.2
н30У	-	-	416080. 01	3224423 .64	Метод спутниковых геодезических измерений (определений)	0.2	Mt=0.2
н24У	-	-	416080. 01	3224421 .33	Метод спутниковых геодезических измерений (определений)	0.2	Mt=0.2
н23У	-	-	416080. 66	3224391 .99	Метод спутниковых геодезических измерений (определений)	0.2	Mt=0.2

**2. Сведения о частях границ уточняемого земельного участка
с кадастровым номером 47:13:0822004:36**

Обозначение части границ		Горизонтальное проложение (S), м	Описание прохождения части границ	Отметка о наличии земельного спора о местоположении границ земельного участка
от т.	до т.			
1	2	3	4	5
н23У	н26У	20.62	-	-
н26У	н27У	28.80	-	-
н27У	н28У	2.37	-	-
н28У	н29У	5.40	-	-
н29У	н30У	15.02	-	-
н30У	н24У	2.31	-	-
н24У	н23У	29.35	-	-

**3. Общие сведения об уточняемом земельном участке
с кадастровым номером 47:13:0822004:36**

№ п/п	Наименование характеристик земельного участка	Значение характеристики
1	2	3
1	Адрес земельного участка	Ленинградская область, район Тихвинский, дом 358
	Местоположение земельного участка (при отсутствии присвоенного адреса)	-
	Дополнительные сведения о местоположении земельного участка	Российская Федерация, Ленинградская область, Тихвинский муниципальный район, Тихвинское городское поселение, территория садоводческого некоммерческого товарищества №3 "Северное", 15-я улица, участок 358
2	Площадь земельного участка ± величина погрешности определения площади ($P \pm \Delta P$), м ²	644 ± 18
3	Формула, примененная для расчета предельной допустимой погрешности определения площади земельного участка (ΔP), м ²	$\Delta P = 3,5 * M_t * \sqrt{P} = 3,5 * 0,2 * \sqrt{644} = 18,00$
4	Площадь земельного участка согласно сведениям Единого государственного реестра недвижимости (Ркад), м ²	600
5	Оценка расхождения Р и Ркад (Р - Ркад), м ²	44
6	Предельный минимальный и максимальный размер земельного участка (Рмин и Рмакс), м ²	- -
7	Кадастровый или иной номер (обозначение) здания, сооружения, объекта незавершенного строительства, расположенного на земельном участке	-
8	Иные сведения	-

Сведения об уточняемых земельных участках

1. Сведения о характерных точках границы уточняемого земельного участка с кадастровым номером 47:13:0822004:39

Зона № -

Обозначение характерных точек границ	Существующие координаты, м		Уточненные координаты, м		Метод определения координат	Средняя квадратическая погрешность определения координат характерной точки (Mt), м	Формулы, примененные для расчета средней квадратической погрешности определения координат характерной точки (Mt),м
	X	Y	X	Y			
1	2	3	4	5	6	7	8
н26У	-	-	416101. 28	3224392. .28	Метод спутниковых геодезических измерений (определений)	0.2	Mt=0.2
н31У	-	-	416123. 47	3224392. .60	Метод спутниковых геодезических измерений (определений)	0.2	Mt=0.2
н32У	-	-	416124. 49	3224420. .62	Метод спутниковых геодезических измерений (определений)	0.2	Mt=0.2
н33У	-	-	416123. 11	3224420. .64	Метод спутниковых геодезических измерений (определений)	0.2	Mt=0.2
н34У	-	-	416102. 66	3224421. .01	Метод спутниковых геодезических измерений (определений)	0.2	Mt=0.2
н27У	-	-	416100. 43	3224421. .07	Метод спутниковых геодезических измерений (определений)	0.2	Mt=0.2
н26У	-	-	416101. 28	3224392. .28	Метод спутниковых геодезических измерений (определений)	0.2	Mt=0.2

2. Сведения о частях границ уточняемого земельного участка с кадастровым номером 47:13:0822004:39

Обозначение части границ		Горизонтальное проложение (S), м	Описание прохождения части границ	Отметка о наличии земельного спора о местоположении границ земельного участка
от т.	до т.			
1	2	3	4	5
н26У	н31У	22.19	-	-

н31У	н32У	28.04	-	-
н32У	н33У	1.38	-	-
н33У	н34У	20.45	-	-
н34У	н27У	2.23	-	-
н27У	н26У	28.80	-	-

**3. Общие сведения об уточняемом земельном участке
с кадастровым номером 47:13:0822004:39**

№ п/п	Наименование характеристик земельного участка	Значение характеристики
1	2	3
1	Адрес земельного участка	Ленинградская область, район Тихвинский, дом 360
	Местоположение земельного участка (при отсутствии присвоенного адреса)	-
	Дополнительные сведения о местоположении земельного участка	Российская Федерация, Ленинградская область, Тихвинский муниципальный район, Тихвинское городское поселение, территория садоводческого некоммерческого товарищества №3 "Северное", 15-я улица, участок 360
2	Площадь земельного участка ± величина погрешности определения площади ($P \pm \Delta P$), м2	657 ± 18
3	Формула, примененная для расчета предельной допустимой погрешности определения площади земельного участка (ΔP), м2	$\Delta P = 3,5 * M_t * \sqrt{P} = 3.5 * 0.2 * \sqrt{657} = 18.00$
4	Площадь земельного участка согласно сведениям Единого государственного реестра недвижимости (Ркад), м2	600
5	Оценка расхождения Р и Ркад ($P - P_{кад}$), м2	57
6	Предельный минимальный и максимальный размер земельного участка ($P_{мин}$ и $P_{макс}$), м2	--
7	Кадастровый или иной номер (обозначение) здания, сооружения, объекта незавершенного строительства, расположенного на земельном участке	-
8	Иные сведения	-

Сведения об уточняемых земельных участках

1. Сведения о характерных точках границы уточняемого земельного участка с кадастровым номером 47:13:0822004:25

Зона № -

Обозначение характерных точек границ	Существующие координаты, м		Уточненные координаты, м		Метод определения координат	Средняя квадратическая погрешность определения координат характерной точки (Mt), м	Формулы, примененные для расчета средней квадратической погрешности определения координат характерной точки (Mt),м
	X	Y	X	Y			
1	2	3	4	5	6	7	8
н4У	-	-	415868. 96	3224419. .21	Метод спутниковых геодезических измерений (определений)	0.2	Mt=0.2
н35У	-	-	415868. 56	3224452. .04	Метод спутниковых геодезических измерений (определений)	0.2	Mt=0.2
н36У	-	-	415848. 97	3224452. .14	Метод спутниковых геодезических измерений (определений)	0.2	Mt=0.2
н5У	-	-	415849. 16	3224419. .40	Метод спутниковых геодезических измерений (определений)	0.2	Mt=0.2
н4У	-	-	415868. 96	3224419. .21	Метод спутниковых геодезических измерений (определений)	0.2	Mt=0.2

2. Сведения о частях границ уточняемого земельного участка с кадастровым номером 47:13:0822004:25

Обозначение части границ		Горизонтальное проложение (S), м	Описание прохождения части границ	Отметка о наличии земельного спора о местоположении границ земельного участка
от т.	до т.			
1	2	3	4	5
н4У	н35У	32.83	-	-
н35У	н36У	19.59	-	-
н36У	н5У	32.74	-	-
н5У	н4У	19.80	-	-

**3. Общие сведения об уточняемом земельном участке
с кадастровым номером 47:13:0822004:25**

№ п/п	Наименование характеристик земельного участка	Значение характеристики
1	2	3
1	Адрес земельного участка	Ленинградская область, район Тихвинский, дом 303
	Местоположение земельного участка (при отсутствии присвоенного адреса)	-
	Дополнительные сведения о местоположении земельного участка	Российская Федерация, Ленинградская область, Тихвинский муниципальный район, Тихвинское городское поселение, территория садоводческого некоммерческого товарищества №3 "Северное", 16-я улица, участок 303
2	Площадь земельного участка ± величина погрешности определения площади ($P \pm \Delta P$), м ²	646 ± 18
3	Формула, примененная для расчета предельной допустимой погрешности определения площади земельного участка (ΔP), м ²	$\Delta P = 3,5 * M_t * \sqrt{P} = 3.5 * 0.2 * \sqrt{646} = 18.00$
4	Площадь земельного участка согласно сведениям Единого государственного реестра недвижимости (Ркад), м ²	600
5	Оценка расхождения P и Ркад (P - Ркад), м ²	46
6	Предельный минимальный и максимальный размер земельного участка (Рмин и Рмакс), м ²	- -
7	Кадастровый или иной номер (обозначение) здания, сооружения, объекта незавершенного строительства, расположенного на земельном участке	-
8	Иные сведения	-

Сведения об уточняемых земельных участках

1. Сведения о характерных точках границы уточняемого земельного участка с кадастровым номером 47:13:0822004:29

Зона № -

Обозначение характерных точек границ	Существующие координаты, м		Уточненные координаты, м		Метод определения координат	Средняя квадратическая погрешность определения координат характерной точки (Mt), м	Формулы, примененные для расчета средней квадратической погрешности определения координат характерной точки (Mt),м
	X	Y	X	Y			
1	2	3	4	5	6	7	8
н4У	-	-	415868. 96	3224419. .21	Метод спутниковых геодезических измерений (определений)	0.2	Mt=0.2
н3У	-	-	415870. 97	3224419. .19	Метод спутниковых геодезических измерений (определений)	0.2	Mt=0.2
н2У	-	-	415872. 02	3224419. .20	Метод спутниковых геодезических измерений (определений)	0.2	Mt=0.2
н9У	-	-	415888. 96	3224419. .31	Метод спутниковых геодезических измерений (определений)	0.2	Mt=0.2
н37У	-	-	415888. 78	3224451. .95	Метод спутниковых геодезических измерений (определений)	0.2	Mt=0.2
н35У	-	-	415868. 56	3224452. .04	Метод спутниковых геодезических измерений (определений)	0.2	Mt=0.2
н4У	-	-	415868. 96	3224419. .21	Метод спутниковых геодезических измерений (определений)	0.2	Mt=0.2

2. Сведения о частях границ уточняемого земельного участка с кадастровым номером 47:13:0822004:29

Обозначение части границ		Горизонтальное проложение (S), м	Описание прохождения части границ	Отметка о наличии земельного спора о местоположении границ земельного участка
от т.	до т.			
1	2	3	4	5
н4У	н3У	2.01	-	-

н3У	н2У	1.05	-	-
н2У	н9У	16.94	-	-
н9У	н37У	32.64	-	-
н37У	н35У	20.22	-	-
н35У	н4У	32.83	-	-

**3. Общие сведения об уточняемом земельном участке
с кадастровым номером 47:13:0822004:29**

№ п/п	Наименование характеристик земельного участка	Значение характеристики
1	2	3
1	Адрес земельного участка	Ленинградская область, район Тихвинский, дом 305
	Местоположение земельного участка (при отсутствии присвоенного адреса)	-
	Дополнительные сведения о местоположении земельного участка	Российская Федерация, Ленинградская область, Тихвинский муниципальный район, Тихвинское городское поселение, территория садоводческого некоммерческого товарищества №3 "Северное", 16-я улица, участок 305
2	Площадь земельного участка ± величина погрешности определения площади ($P \pm \Delta P$), м2	659 ± 18
3	Формула, примененная для расчета предельной допустимой погрешности определения площади земельного участка (ΔP), м2	$\Delta P = 3,5 * M_t * \sqrt{P} = 3.5 * 0.2 * \sqrt{659} = 18.00$
4	Площадь земельного участка согласно сведениям Единого государственного реестра недвижимости (Ркад), м2	600
5	Оценка расхождения Р и Ркад ($P - P_{кад}$), м2	59
6	Предельный минимальный и максимальный размер земельного участка (Рмин и Рмакс), м2	--
7	Кадастровый или иной номер (обозначение) здания, сооружения, объекта незавершенного строительства, расположенного на земельном участке	-
8	Иные сведения	-

Сведения об уточняемых земельных участках

1. Сведения о характерных точках границы уточняемого земельного участка с кадастровым номером 47:13:0822004:58

Зона № -

Обозначение характерных точек границ	Существующие координаты, м		Уточненные координаты, м		Метод определения координат	Средняя квадратическая погрешность определения координат характерной точки (Mt), м	Формулы, примененные для расчета средней квадратической погрешности определения координат характерной точки (Mt),м
	X	Y	X	Y			
1	2	3	4	5	6	7	8
н9У	-	-	415888. 96	3224419. .31	Метод спутниковых геодезических измерений (определений)	0.2	Mt=0.2
н8У	-	-	415892. 60	3224419. .34	Метод спутниковых геодезических измерений (определений)	0.2	Mt=0.2
н38У	-	-	415892. 58	3224421. .95	Метод спутниковых геодезических измерений (определений)	0.2	Mt=0.2
н39У	-	-	415910. 44	3224421. .75	Метод спутниковых геодезических измерений (определений)	0.2	Mt=0.2
н40У	-	-	415909. 65	3224451. .85	Метод спутниковых геодезических измерений (определений)	0.2	Mt=0.2
н37У	-	-	415888. 78	3224451. .95	Метод спутниковых геодезических измерений (определений)	0.2	Mt=0.2
н9У	-	-	415888. 96	3224419. .31	Метод спутниковых геодезических измерений (определений)	0.2	Mt=0.2

2. Сведения о частях границ уточняемого земельного участка с кадастровым номером 47:13:0822004:58

Обозначение части границ		Горизонтальное проложение (S), м	Описание прохождения части границ	Отметка о наличии земельного спора о местоположении границ земельного участка
от т.	до т.			
1	2	3	4	5
н9У	н8У	3.64	-	-

н8У	н38У	2.61	-	-
н38У	н39У	17.86	-	-
н39У	н40У	30.11	-	-
н40У	н37У	20.87	-	-
н37У	н9У	32.64	-	-

**3. Общие сведения об уточняемом земельном участке
с кадастровым номером 47:13:0822004:58**

№ п/п	Наименование характеристик земельного участка	Значение характеристики
1	2	3
1	Адрес земельного участка	Ленинградская область, район Тихвинский, дом 307
	Местоположение земельного участка (при отсутствии присвоенного адреса)	-
	Дополнительные сведения о местоположении земельного участка	Российская Федерация, Ленинградская область, Тихвинский муниципальный район, Тихвинское городское поселение, территория садоводческого некоммерческого товарищества №3 "Северное", 16-я улица, участок 307
2	Площадь земельного участка ± величина погрешности определения площади ($P \pm \Delta P$), м2	646 ± 18
3	Формула, примененная для расчета предельной допустимой погрешности определения площади земельного участка (ΔP), м2	$\Delta P = 3,5 * M_t * \sqrt{P} = 3.5 * 0.2 * \sqrt{646} = 18.00$
4	Площадь земельного участка согласно сведениям Единого государственного реестра недвижимости (Ркад), м2	600
5	Оценка расхождения Р и Ркад ($P - P_{кад}$), м2	46
6	Предельный минимальный и максимальный размер земельного участка ($P_{мин}$ и $P_{макс}$), м2	--
7	Кадастровый или иной номер (обозначение) здания, сооружения, объекта незавершенного строительства, расположенного на земельном участке	-
8	Иные сведения	-

Сведения об уточняемых земельных участках

1. Сведения о характерных точках границы уточняемого земельного участка с кадастровым номером 47:13:0822004:57

Зона № -

Обозначение характерных точек границ	Существующие координаты, м		Уточненные координаты, м		Метод определения координат	Средняя квадратическая погрешность определения координат характерной точки (Mt), м	Формулы, примененные для расчета средней квадратической погрешности определения координат характерной точки (Mt),м
	X	Y	X	Y			
1	2	3	4	5	6	7	8
н12У	-	-	415930. 81	3224421 .54	Метод спутниковых геодезических измерений (определений)	0.2	Mt=0.2
н41У	-	-	415931. 08	3224451 .76	Метод спутниковых геодезических измерений (определений)	0.2	Mt=0.2
н40У	-	-	415909. 65	3224451 .85	Метод спутниковых геодезических измерений (определений)	0.2	Mt=0.2
н39У	-	-	415910. 44	3224421 .75	Метод спутниковых геодезических измерений (определений)	0.2	Mt=0.2
3	-	-	415910. 79	3224420 .78	Метод спутниковых геодезических измерений (определений)	0.2	Mt=0.2
2	-	-	415929. 61	3224420 .94	Метод спутниковых геодезических измерений (определений)	0.2	Mt=0.2
н12У	-	-	415930. 81	3224421 .54	Метод спутниковых геодезических измерений (определений)	0.2	Mt=0.2

2. Сведения о частях границ уточняемого земельного участка с кадастровым номером 47:13:0822004:57

Обозначение части границ		Горизонтальное проложение (S), м	Описание прохождения части границ	Отметка о наличии земельного спора о местоположении границ земельного участка
от т.	до т.			
1	2	3	4	5
н12У	н41У	30.22	-	-

н41У	н40У	21.43	-	-
н40У	н39У	30.11	-	-
н39У	3	1.03	-	-
3	2	18.82	-	-
2	н12У	1.34	-	-

**3. Общие сведения об уточняемом земельном участке
с кадастровым номером 47:13:0822004:57**

№ п/п	Наименование характеристик земельного участка	Значение характеристики
1	2	3
1	Адрес земельного участка	Ленинградская область, район Тихвинский, дом 309
	Местоположение земельного участка (при отсутствии присвоенного адреса)	-
	Дополнительные сведения о местоположении земельного участка	Российская Федерация, Ленинградская область, Тихвинский муниципальный район, Тихвинское городское поселение, территория садоводческого некоммерческого товарищества №3 "Северное", 16-я улица, участок 309
2	Площадь земельного участка ± величина погрешности определения площади ($P \pm \Delta P$), м2	646 ± 18
3	Формула, примененная для расчета предельной допустимой погрешности определения площади земельного участка (ΔP), м2	$\Delta P = 3,5 * M_t * \sqrt{P} = 3.5 * 0.2 * \sqrt{646} = 18.00$
4	Площадь земельного участка согласно сведениям Единого государственного реестра недвижимости (Ркад), м2	600
5	Оценка расхождения Р и Ркад ($P - P_{кад}$), м2	46
6	Предельный минимальный и максимальный размер земельного участка (Рмин и Рмакс), м2	--
7	Кадастровый или иной номер (обозначение) здания, сооружения, объекта незавершенного строительства, расположенного на земельном участке	-
8	Иные сведения	-

Сведения об уточняемых земельных участках

1. Сведения о характерных точках границы уточняемого земельного участка с кадастровым номером 47:13:0822004:68

Зона № -

Обозначение характерных точек границ	Существующие координаты, м		Уточненные координаты, м		Метод определения координат	Средняя квадратическая погрешность определения координат характерной точки (Mt), м	Формулы, примененные для расчета средней квадратической погрешности определения координат характерной точки (Mt),м
	X	Y	X	Y			
1	2	3	4	5	6	7	8
н11У	-	-	415951. 33	3224421 .31	Метод спутниковых геодезических измерений (определений)	0.2	Mt=0.2
н42У	-	-	415951. 81	3224451 .65	Метод спутниковых геодезических измерений (определений)	0.2	Mt=0.2
н41У	-	-	415931. 08	3224451 .76	Метод спутниковых геодезических измерений (определений)	0.2	Mt=0.2
н12У	-	-	415930. 81	3224421 .54	Метод спутниковых геодезических измерений (определений)	0.2	Mt=0.2
н11У	-	-	415951. 33	3224421 .31	Метод спутниковых геодезических измерений (определений)	0.2	Mt=0.2

2. Сведения о частях границ уточняемого земельного участка с кадастровым номером 47:13:0822004:68

Обозначение части границ		Горизонтальное проложение (S), м	Описание прохождения части границ	Отметка о наличии земельного спора о местоположении границ земельного участка
от т.	до т.			
1	2	3	4	5
н11У	н42У	30.34	-	-
н42У	н41У	20.73	-	-
н41У	н12У	30.22	-	-
н12У	н11У	20.52	-	-

**3. Общие сведения об уточняемом земельном участке
с кадастровым номером 47:13:0822004:68**

№ п/п	Наименование характеристик земельного участка	Значение характеристики
1	2	3
1	Адрес земельного участка	Ленинградская область, район Тихвинский, дом 311
	Местоположение земельного участка (при отсутствии присвоенного адреса)	-
	Дополнительные сведения о местоположении земельного участка	Российская Федерация, Ленинградская область, Тихвинский муниципальный район, Тихвинское городское поселение, территория садоводческого некоммерческого товарищества №3 "Северное", 16-я улица, участок 311
2	Площадь земельного участка ± величина погрешности определения площади ($P \pm \Delta P$), м2	625 ± 18
3	Формула, примененная для расчета предельной допустимой погрешности определения площади земельного участка (ΔP), м2	$\Delta P = 3,5 * M_t * \sqrt{P} = 3.5 * 0.2 * \sqrt{625} = 18.00$
4	Площадь земельного участка согласно сведениям Единого государственного реестра недвижимости (Ркад), м2	600
5	Оценка расхождения P и Ркад (P - Ркад), м2	25
6	Предельный минимальный и максимальный размер земельного участка (Рмин и Рмакс), м2	--
7	Кадастровый или иной номер (обозначение) здания, сооружения, объекта незавершенного строительства, расположенного на земельном участке	-
8	Иные сведения	-

Сведения об уточняемых земельных участках

1. Сведения о характерных точках границы уточняемого земельного участка с кадастровым номером 47:13:0822004:23

Зона № -

Обозначение характерных точек границ	Существующие координаты, м		Уточненные координаты, м		Метод определения координат	Средняя квадратическая погрешность определения координат характерной точки (Mt), м	Формулы, примененные для расчета средней квадратической погрешности определения координат характерной точки (Mt),м
	X	Y	X	Y			
1	2	3	4	5	6	7	8
н14У	-	-	415972. 53	3224421 .09	Метод спутниковых геодезических измерений (определений)	0.2	Mt=0.2
н43У	-	-	415973. 21	3224451 .55	Метод спутниковых геодезических измерений (определений)	0.2	Mt=0.2
н42У	-	-	415951. 81	3224451 .65	Метод спутниковых геодезических измерений (определений)	0.2	Mt=0.2
н11У	-	-	415951. 33	3224421 .31	Метод спутниковых геодезических измерений (определений)	0.2	Mt=0.2
н14У	-	-	415972. 53	3224421 .09	Метод спутниковых геодезических измерений (определений)	0.2	Mt=0.2

2. Сведения о частях границ уточняемого земельного участка с кадастровым номером 47:13:0822004:23

Обозначение части границ		Горизонтальное проложение (S), м	Описание прохождения части границ	Отметка о наличии земельного спора о местоположении границ земельного участка
от т.	до т.			
1	2	3	4	5
н14У	н43У	30.47	-	-
н43У	н42У	21.40	-	-
н42У	н11У	30.34	-	-
н11У	н14У	21.20	-	-

**3. Общие сведения об уточняемом земельном участке
с кадастровым номером 47:13:0822004:23**

№ п/п	Наименование характеристик земельного участка	Значение характеристики
1	2	3
1	Адрес земельного участка	Ленинградская область, район Тихвинский, дом 313
	Местоположение земельного участка (при отсутствии присвоенного адреса)	-
	Дополнительные сведения о местоположении земельного участка	Российская Федерация, Ленинградская область, Тихвинский муниципальный район, Тихвинское городское поселение, территория садоводческого некоммерческого товарищества №3 "Северное", 16-я улица, участок 313
2	Площадь земельного участка ± величина погрешности определения площади ($P \pm \Delta P$), м ²	648 ± 18
3	Формула, примененная для расчета предельной допустимой погрешности определения площади земельного участка (ΔP), м ²	$\Delta P = 3,5 * M_t * \sqrt{P} = 3.5 * 0.2 * \sqrt{648} = 18.00$
4	Площадь земельного участка согласно сведениям Единого государственного реестра недвижимости (Ркад), м ²	600
5	Оценка расхождения P и Ркад (P - Ркад), м ²	48
6	Предельный минимальный и максимальный размер земельного участка (Рмин и Рмакс), м ²	--
7	Кадастровый или иной номер (обозначение) здания, сооружения, объекта незавершенного строительства, расположенного на земельном участке	-
8	Иные сведения	-

Сведения об уточняемых земельных участках

1. Сведения о характерных точках границы уточняемого земельного участка с кадастровым номером 47:13:0822004:19

Зона № -

Обозначение характерных точек границ	Существующие координаты, м		Уточненные координаты, м		Метод определения координат	Средняя квадратическая погрешность определения координат характерной точки (Mt), м	Формулы, примененные для расчета средней квадратической погрешности определения координат характерной точки (Mt),м
	X	Y	X	Y			
1	2	3	4	5	6	7	8
н16У	-	-	415992. 88	3224421 .05	Метод спутниковых геодезических измерений (определений)	0.2	Mt=0.2
н44У	-	-	415993. 93	3224451 .45	Метод спутниковых геодезических измерений (определений)	0.2	Mt=0.2
н43У	-	-	415973. 21	3224451 .55	Метод спутниковых геодезических измерений (определений)	0.2	Mt=0.2
н14У	-	-	415972. 53	3224421 .09	Метод спутниковых геодезических измерений (определений)	0.2	Mt=0.2
н16У	-	-	415992. 88	3224421 .05	Метод спутниковых геодезических измерений (определений)	0.2	Mt=0.2

2. Сведения о частях границ уточняемого земельного участка с кадастровым номером 47:13:0822004:19

Обозначение части границ		Горизонтальное проложение (S), м	Описание прохождения части границ	Отметка о наличии земельного спора о местоположении границ земельного участка
от т.	до т.			
1	2	3	4	5
н16У	н44У	30.42	-	-
н44У	н43У	20.72	-	-
н43У	н14У	30.47	-	-
н14У	н16У	20.35	-	-

**3. Общие сведения об уточняемом земельном участке
с кадастровым номером 47:13:0822004:19**

№ п/п	Наименование характеристик земельного участка	Значение характеристики
1	2	3
1	Адрес земельного участка	Ленинградская область, район Тихвинский, дом 315
	Местоположение земельного участка (при отсутствии присвоенного адреса)	-
	Дополнительные сведения о местоположении земельного участка	Российская Федерация, Ленинградская область, Тихвинский муниципальный район, Тихвинское городское поселение, территория садоводческого некоммерческого товарищества №3 "Северное", 16-я улица, участок 315
2	Площадь земельного участка ± величина погрешности определения площади ($P \pm \Delta P$), м ²	625 ± 18
3	Формула, примененная для расчета предельной допустимой погрешности определения площади земельного участка (ΔP), м ²	$\Delta P = 3,5 * M_t * \sqrt{P} = 3.5 * 0.2 * \sqrt{625} = 18.00$
4	Площадь земельного участка согласно сведениям Единого государственного реестра недвижимости (Ркад), м ²	600
5	Оценка расхождения P и Ркад (P - Ркад), м ²	25
6	Предельный минимальный и максимальный размер земельного участка (Рмин и Рмакс), м ²	--
7	Кадастровый или иной номер (обозначение) здания, сооружения, объекта незавершенного строительства, расположенного на земельном участке	-
8	Иные сведения	-

Сведения об уточняемых земельных участках

1. Сведения о характерных точках границы уточняемого земельного участка с кадастровым номером 47:13:0822004:35

Зона № -

Обозначение характерных точек границ	Существующие координаты, м		Уточненные координаты, м		Метод определения координат	Средняя квадратическая погрешность определения координат характерной точки (Mt), м	Формулы, примененные для расчета средней квадратической погрешности определения координат характерной точки (Mt),м
	X	Y	X	Y			
1	2	3	4	5	6	7	8
н20У	-	-	416035. 86	3224420. .39	Метод спутниковых геодезических измерений (определений)	0.2	Mt=0.2
н45У	-	-	416035. 80	3224451. .25	Метод спутниковых геодезических измерений (определений)	0.2	Mt=0.2
н46У	-	-	416015. 59	3224451. .35	Метод спутниковых геодезических измерений (определений)	0.2	Mt=0.2
н18У	-	-	416013. 33	3224420. .63	Метод спутниковых геодезических измерений (определений)	0.2	Mt=0.2
н20У	-	-	416035. 86	3224420. .39	Метод спутниковых геодезических измерений (определений)	0.2	Mt=0.2

2. Сведения о частях границ уточняемого земельного участка с кадастровым номером 47:13:0822004:35

Обозначение части границ		Горизонтальное проложение (S), м	Описание прохождения части границ	Отметка о наличии земельного спора о местоположении границ земельного участка
от т.	до т.			
1	2	3	4	5
н20У	н45У	30.86	-	-
н45У	н46У	20.21	-	-
н46У	н18У	30.80	-	-
н18У	н20У	22.53	-	-

**3. Общие сведения об уточняемом земельном участке
с кадастровым номером 47:13:0822004:35**

№ п/п	Наименование характеристик земельного участка	Значение характеристики
1	2	3
1	Адрес земельного участка	Ленинградская область, район Тихвинский, дом 319
	Местоположение земельного участка (при отсутствии присвоенного адреса)	-
	Дополнительные сведения о местоположении земельного участка	Российская Федерация, Ленинградская область, Тихвинский муниципальный район, Тихвинское городское поселение, территория садоводческого некоммерческого товарищества №3 "Северное", 16-я улица, участок 319
2	Площадь земельного участка ± величина погрешности определения площади ($P \pm \Delta P$), м ²	658 ± 18
3	Формула, примененная для расчета предельной допустимой погрешности определения площади земельного участка (ΔP), м ²	$\Delta P = 3,5 * M_t * \sqrt{P} = 3.5 * 0.2 * \sqrt{658} = 18.00$
4	Площадь земельного участка согласно сведениям Единого государственного реестра недвижимости (Ркад), м ²	600
5	Оценка расхождения P и Ркад (P - Ркад), м ²	58
6	Предельный минимальный и максимальный размер земельного участка (Рмин и Рмакс), м ²	--
7	Кадастровый или иной номер (обозначение) здания, сооружения, объекта незавершенного строительства, расположенного на земельном участке	-
8	Иные сведения	-

Сведения об уточняемых земельных участках

1. Сведения о характерных точках границы уточняемого земельного участка с кадастровым номером 47:13:0822004:28

Зона № -

Обозначение характерных точек границ	Существующие координаты, м		Уточненные координаты, м		Метод определения координат	Средняя квадратическая погрешность определения координат характерной точки (Mt), м	Формулы, примененные для расчета средней квадратической погрешности определения координат характерной точки (Mt),м
	X	Y	X	Y			
1	2	3	4	5	6	7	8
н20У	-	-	416035. 86	3224420. .39	Метод спутниковых геодезических измерений (определений)	0.2	Mt=0.2
н22У	-	-	416058. 24	3224420. .50	Метод спутниковых геодезических измерений (определений)	0.2	Mt=0.2
н25У	-	-	416058. 26	3224421. .55	Метод спутниковых геодезических измерений (определений)	0.2	Mt=0.2
н47У	-	-	416056. 11	3224451. .15	Метод спутниковых геодезических измерений (определений)	0.2	Mt=0.2
н45У	-	-	416035. 80	3224451. .25	Метод спутниковых геодезических измерений (определений)	0.2	Mt=0.2
н20У	-	-	416035. 86	3224420. .39	Метод спутниковых геодезических измерений (определений)	0.2	Mt=0.2

2. Сведения о частях границ уточняемого земельного участка с кадастровым номером 47:13:0822004:28

Обозначение части границ		Горизонтальное проложение (S), м	Описание прохождения части границ	Отметка о наличии земельного спора о местоположении границ земельного участка
от т.	до т.			
1	2	3	4	5
н20У	н22У	22.38	-	-
н22У	н25У	1.05	-	-
н25У	н47У	29.68	-	-
н47У	н45У	20.31	-	-

н45У	н20У	30.86	-	-
3. Общие сведения об уточняемом земельном участке с кадастровым номером 47:13:0822004:28				
№ п/п	Наименование характеристик земельного участка		Значение характеристики	
1	2		3	
1	Адрес земельного участка		Ленинградская область, район Тихвинский, дом 321	
	Местоположение земельного участка (при отсутствии присвоенного адреса)		-	
	Дополнительные сведения о местоположении земельного участка		Российская Федерация, Ленинградская область, Тихвинский муниципальный район, Тихвинское городское поселение, территория садоводческого некоммерческого товарищества №3 "Северное", 16-я улица, участок 321	
2	Площадь земельного участка ± величина погрешности определения площади ($P \pm \Delta P$), м2		658 ± 18	
3	Формула, примененная для расчета предельной допустимой погрешности определения площади земельного участка (ΔP), м2		$\Delta P = 3,5 * M_t * \sqrt{P} = 3.5 * 0.2 * \sqrt{658} = 18.00$	
4	Площадь земельного участка согласно сведениям Единого государственного реестра недвижимости (Ркад), м2		600	
5	Оценка расхождения Р и Ркад (Р - Ркад), м2		58	
6	Предельный минимальный и максимальный размер земельного участка (Рмин и Рмакс), м2		- -	
7	Кадастровый или иной номер (обозначение) здания, сооружения, объекта незавершенного строительства, расположенного на земельном участке		-	
8	Иные сведения		-	

Сведения об уточняемых земельных участках

1. Сведения о характерных точках границы уточняемого земельного участка с кадастровым номером 47:13:0822004:69							
Зона № -							
Обозначение характерных точек границ	Существующие координаты, м		Уточненные координаты, м		Метод определения координат	Средняя квадратическая погрешность определения координат характерной точки (Mt), м	Формулы, примененные для расчета средней квадратической погрешности определения координат характерной точки (Mt),м
	X	Y	X	Y			
1	2	3	4	5	6	7	8
н24У	-	-	416080. 01	3224421 .33	Метод спутниковых геодезических измерений (определений)	0.2	Mt=0.2
н30У	-	-	416080. 01	3224423 .64	Метод спутниковых геодезических измерений (определений)	0.2	Mt=0.2
н48У	-	-	416078. 55	3224451 .06	Метод спутниковых геодезических измерений (определений)	0.2	Mt=0.2
н47У	-	-	416056. 11	3224451 .15	Метод спутниковых геодезических измерений (определений)	0.2	Mt=0.2
н25У	-	-	416058. 26	3224421 .55	Метод спутниковых геодезических измерений (определений)	0.2	Mt=0.2
н24У	-	-	416080. 01	3224421 .33	Метод спутниковых геодезических измерений (определений)	0.2	Mt=0.2
2. Сведения о частях границ уточняемого земельного участка с кадастровым номером 47:13:0822004:69							
Обозначение части границ		Горизонтальное проложение (S), м	Описание прохождения части границ	Отметка о наличии земельного спора о местоположении границ земельного участка			
от т.	до т.						
1	2	3	4	5			
н24У	н30У	2.31	-	-			
н30У	н48У	27.46	-	-			
н48У	н47У	22.44	-	-			
н47У	н25У	29.68	-	-			

н25У	н24У	21.75	-	-
3. Общие сведения об уточняемом земельном участке с кадастровым номером 47:13:0822004:69				
№ п/п	Наименование характеристик земельного участка	Значение характеристики		
1	2	3		
1	Адрес земельного участка	Ленинградская область, район Тихвинский, дом 323		
	Местоположение земельного участка (при отсутствии присвоенного адреса)	-		
	Дополнительные сведения о местоположении земельного участка	Российская Федерация, Ленинградская область, Тихвинский муниципальный район, Тихвинское городское поселение, территория садоводческого некоммерческого товарищества №3 "Северное", 16-я улица, участок 323		
2	Площадь земельного участка ± величина погрешности определения площади ($P \pm \Delta P$), м2	657 ± 18		
3	Формула, примененная для расчета предельной допустимой погрешности определения площади земельного участка (ΔP), м2	$\Delta P = 3,5 * M_t * \sqrt{P} = 3,5 * 0,2 * \sqrt{657} = 18,00$		
4	Площадь земельного участка согласно сведениям Единого государственного реестра недвижимости (Ркад), м2	600		
5	Оценка расхождения Р и Ркад (Р - Ркад), м2	57		
6	Предельный минимальный и максимальный размер земельного участка (Рмин и Рмакс), м2	- -		
7	Кадастровый или иной номер (обозначение) здания, сооружения, объекта незавершенного строительства, расположенного на земельном участке	-		
8	Иные сведения	-		

Сведения об уточняемых земельных участках

1. Сведения о характерных точках границы уточняемого земельного участка с кадастровым номером 47:13:0822004:70

Зона № -

Обозначение характерных точек границ	Существующие координаты, м		Уточненные координаты, м		Метод определения координат	Средняя квадратическая погрешность определения координат характерной точки (Mt), м	Формулы, примененные для расчета средней квадратической погрешности определения координат характерной точки (Mt),м
	X	Y	X	Y			
1	2	3	4	5	6	7	8
н34У	-	-	416102. 66	3224421 .01	Метод спутниковых геодезических измерений (определений)	0.2	Mt=0.2
н49У	-	-	416102. 92	3224450 .94	Метод спутниковых геодезических измерений (определений)	0.2	Mt=0.2
н48У	-	-	416078. 55	3224451 .06	Метод спутниковых геодезических измерений (определений)	0.2	Mt=0.2
н30У	-	-	416080. 01	3224423 .64	Метод спутниковых геодезических измерений (определений)	0.2	Mt=0.2
н29У	-	-	416095. 03	3224423 .49	Метод спутниковых геодезических измерений (определений)	0.2	Mt=0.2
н28У	-	-	416100. 43	3224423 .44	Метод спутниковых геодезических измерений (определений)	0.2	Mt=0.2
н27У	-	-	416100. 43	3224421 .07	Метод спутниковых геодезических измерений (определений)	0.2	Mt=0.2
н34У	-	-	416102. 66	3224421 .01	Метод спутниковых геодезических измерений (определений)	0.2	Mt=0.2

**2. Сведения о частях границ уточняемого земельного участка
с кадастровым номером 47:13:0822004:70**

Обозначение части границ		Горизонтальное проложение (S), м	Описание прохождения части границ	Отметка о наличии земельного спора о местоположении границ земельного участка
от т.	до т.			
1	2	3	4	5
н34У	н49У	29.93	-	-
н49У	н48У	24.37	-	-
н48У	н30У	27.46	-	-
н30У	н29У	15.02	-	-
н29У	н28У	5.40	-	-
н28У	н27У	2.37	-	-
н27У	н34У	2.23	-	-

**3. Общие сведения об уточняемом земельном участке
с кадастровым номером 47:13:0822004:70**

№ п/п	Наименование характеристик земельного участка	Значение характеристики
1	2	3
1	Адрес земельного участка	Ленинградская область, район Тихвинский, дом 325
	Местоположение земельного участка (при отсутствии присвоенного адреса)	-
	Дополнительные сведения о местоположении земельного участка	Российская Федерация, Ленинградская область, Тихвинский муниципальный район, Тихвинское городское поселение, территория садоводческого некоммерческого товарищества №3 "Северное", 16-я улица, участок 325, участок 325
2	Площадь земельного участка ± величина погрешности определения площади ($P \pm \Delta P$), м ²	651 ± 18
3	Формула, примененная для расчета предельной допустимой погрешности определения площади земельного участка (ΔP), м ²	$\Delta P = 3,5 * M_t * \sqrt{P} = 3.5 * 0.2 * \sqrt{651} = 18.00$
4	Площадь земельного участка согласно сведениям Единого государственного реестра недвижимости (Ркад), м ²	600
5	Оценка расхождения P и Ркад (P - Ркад), м ²	51
6	Предельный минимальный и максимальный размер земельного участка (Рмин и Рмакс), м ²	- -
7	Кадастровый или иной номер (обозначение) здания, сооружения, объекта незавершенного строительства, расположенного на земельном участке	-
8	Иные сведения	-

Сведения об уточняемых земельных участках

1. Сведения о характерных точках границы уточняемого земельного участка с кадастровым номером 47:13:0822004:38

Зона № -

Обозначение характерных точек границ	Существующие координаты, м		Уточненные координаты, м		Метод определения координат	Средняя квадратическая погрешность определения координат характерной точки (Mt), м	Формулы, примененные для расчета средней квадратической погрешности определения координат характерной точки (Mt),м
	X	Y	X	Y			
1	2	3	4	5	6	7	8
н33У	-	-	416123. 11	3224420. .64	Метод спутниковых геодезических измерений (определений)	0.2	Mt=0.2
н50У	-	-	416123. 23	3224450. .83	Метод спутниковых геодезических измерений (определений)	0.2	Mt=0.2
н49У	-	-	416102. 92	3224450. .94	Метод спутниковых геодезических измерений (определений)	0.2	Mt=0.2
н34У	-	-	416102. 66	3224421. .01	Метод спутниковых геодезических измерений (определений)	0.2	Mt=0.2
н33У	-	-	416123. 11	3224420. .64	Метод спутниковых геодезических измерений (определений)	0.2	Mt=0.2

2. Сведения о частях границ уточняемого земельного участка с кадастровым номером 47:13:0822004:38

Обозначение части границ		Горизонтальное проложение (S), м	Описание прохождения части границ	Отметка о наличии земельного спора о местоположении границ земельного участка
от т.	до т.			
1	2	3	4	5
н33У	н50У	30.19	-	-
н50У	н49У	20.31	-	-
н49У	н34У	29.93	-	-
н34У	н33У	20.45	-	-

**3. Общие сведения об уточняемом земельном участке
с кадастровым номером 47:13:0822004:38**

№ п/п	Наименование характеристик земельного участка	Значение характеристики
1	2	3
1	Адрес земельного участка	Ленинградская область, район Тихвинский, дом 327
	Местоположение земельного участка (при отсутствии присвоенного адреса)	-
	Дополнительные сведения о местоположении земельного участка	Российская Федерация, Ленинградская область, Тихвинский муниципальный район, Тихвинское городское поселение, территория садоводческого некоммерческого товарищества №3 "Северное", 16-я улица, участок 327
2	Площадь земельного участка ± величина погрешности определения площади ($P \pm \Delta P$), м ²	613 ± 17
3	Формула, примененная для расчета предельной допустимой погрешности определения площади земельного участка (ΔP), м ²	$\Delta P = 3,5 * M_t * \sqrt{P} = 3.5 * 0.2 * \sqrt{613} = 17.00$
4	Площадь земельного участка согласно сведениям Единого государственного реестра недвижимости (Ркад), м ²	600
5	Оценка расхождения P и Ркад (P - Ркад), м ²	13
6	Предельный минимальный и максимальный размер земельного участка (Рмин и Рмакс), м ²	--
7	Кадастровый или иной номер (обозначение) здания, сооружения, объекта незавершенного строительства, расположенного на земельном участке	-
8	Иные сведения	-

Сведения об уточняемых земельных участках

1. Сведения о характерных точках границы уточняемого земельного участка с кадастровым номером 47:13:0822004:136

Зона № -

Обозначение характерных точек границ	Существующие координаты, м		Уточненные координаты, м		Метод определения координат	Средняя квадратическая погрешность определения координат характерной точки (Mt), м	Формулы, примененные для расчета средней квадратической погрешности определения координат характерной точки (Mt),м
	X	Y	X	Y			
1	2	3	4	5	6	7	8
н51У	-	-	416165. 46	3224423. .63	Метод спутниковых геодезических измерений (определений)	0.2	Mt=0.2
н52У	-	-	416179. 50	3224424. .66	Метод спутниковых геодезических измерений (определений)	0.2	Mt=0.2
н53У	-	-	416190. 11	3224431. .39	Метод спутниковых геодезических измерений (определений)	0.2	Mt=0.2
н54У	-	-	416189. 55	3224448. .25	Метод спутниковых геодезических измерений (определений)	0.2	Mt=0.2
н55У	-	-	416164. 78	3224450. .10	Метод спутниковых геодезических измерений (определений)	0.2	Mt=0.2
н51У	-	-	416165. 46	3224423. .63	Метод спутниковых геодезических измерений (определений)	0.2	Mt=0.2

2. Сведения о частях границ уточняемого земельного участка с кадастровым номером 47:13:0822004:136

Обозначение части границ		Горизонтальное проложение (S), м	Описание прохождения части границ	Отметка о наличии земельного спора о местоположении границ земельного участка
от т.	до т.			
1	2	3	4	5
н51У	н52У	14.08	-	-
н52У	н53У	12.56	-	-
н53У	н54У	16.87	-	-
н54У	н55У	24.84	-	-

н55У	н51У	26.48	-	-
3. Общие сведения об уточняемом земельном участке с кадастровым номером 47:13:0822004:136				
№ п/п	Наименование характеристик земельного участка		Значение характеристики	
1	2		3	
1	Адрес земельного участка		Ленинградская область, район Тихвинский, дом 333	
	Местоположение земельного участка (при отсутствии присвоенного адреса)		-	
	Дополнительные сведения о местоположении земельного участка		Российская Федерация, Ленинградская область, Тихвинский муниципальный район, Тихвинское городское поселение, территория садоводческого некоммерческого товарищества №3 "Северное", 16-я улица, участок 333	
2	Площадь земельного участка ± величина погрешности определения площади ($P \pm \Delta P$), м ²		579 ± 17	
3	Формула, примененная для расчета предельной допустимой погрешности определения площади земельного участка (ΔP), м ²		$\Delta P = 3,5 * M_t * \sqrt{P} = 3.5 * 0.2 * \sqrt{579} = 17.00$	
4	Площадь земельного участка согласно сведениям Единого государственного реестра недвижимости (Ркад), м ²		600	
5	Оценка расхождения Р и Ркад (Р - Ркад), м ²		21	
6	Предельный минимальный и максимальный размер земельного участка (Рмин и Рмакс), м ²		- -	
7	Кадастровый или иной номер (обозначение) здания, сооружения, объекта незавершенного строительства, расположенного на земельном участке		-	
8	Иные сведения		-	

Сведения об уточняемых земельных участках

1. Сведения о характерных точках границы уточняемого земельного участка с кадастровым номером 47:13:0822004:59

Зона № -

Обозначение характерных точек границ	Существующие координаты, м		Уточненные координаты, м		Метод определения координат	Средняя квадратическая погрешность определения координат характерной точки (Mt), м	Формулы, примененные для расчета средней квадратической погрешности определения координат характерной точки (Mt),м
	X	Y	X	Y			
1	2	3	4	5	6	7	8
н53У	-	-	416190. 11	3224431 .39	Метод спутниковых геодезических измерений (определений)	0.2	Mt=0.2
н56У	-	-	416231. 88	3224457 .87	Метод спутниковых геодезических измерений (определений)	0.2	Mt=0.2
н57У	-	-	416258. 56	3224478 .28	Метод спутниковых геодезических измерений (определений)	0.2	Mt=0.2
н58У	-	-	416240. 88	3224507 .45	Метод спутниковых геодезических измерений (определений)	0.2	Mt=0.2
н59У	-	-	416222. 60	3224461 .40	Метод спутниковых геодезических измерений (определений)	0.2	Mt=0.2
н60У	-	-	416204. 47	3224447 .14	Метод спутниковых геодезических измерений (определений)	0.2	Mt=0.2
н54У	-	-	416189. 55	3224448 .25	Метод спутниковых геодезических измерений (определений)	0.2	Mt=0.2
н53У	-	-	416190. 11	3224431 .39	Метод спутниковых геодезических измерений (определений)	0.2	Mt=0.2

**2. Сведения о частях границ уточняемого земельного участка
с кадастровым номером 47:13:0822004:59**

Обозначение части границ		Горизонтальное проложение (S), м	Описание прохождения части границ	Отметка о наличии земельного спора о местоположении границ земельного участка
от т.	до т.			
1	2	3	4	5
н53У	н56У	49.46	-	-
н56У	н57У	33.59	-	-
н57У	н58У	34.11	-	-
н58У	н59У	49.55	-	-
н59У	н60У	23.07	-	-
н60У	н54У	14.96	-	-
н54У	н53У	16.87	-	-

**3. Общие сведения об уточняемом земельном участке
с кадастровым номером 47:13:0822004:59**

№ п/п	Наименование характеристик земельного участка	Значение характеристики
1	2	3
1	Адрес земельного участка	Ленинградская область, район Тихвинский, дом 500
	Местоположение земельного участка (при отсутствии присвоенного адреса)	-
	Дополнительные сведения о местоположении земельного участка	Российская Федерация, Ленинградская область, Тихвинский муниципальный район, Тихвинское городское поселение, территория садоводческого некоммерческого товарищества №3 "Северное", 16-я улица, участок 500
2	Площадь земельного участка ± величина погрешности определения площади (P ± ΔP), м ²	1178 ± 24
3	Формула, примененная для расчета предельной допустимой погрешности определения площади земельного участка (ΔP), м ²	$\Delta P = 3,5 * M_t * \sqrt{P} = 3.5 * 0.2 * \sqrt{1178} = 24.00$
4	Площадь земельного участка согласно сведениям Единого государственного реестра недвижимости (P _{кад}), м ²	1200
5	Оценка расхождения P и P _{кад} (P - P _{кад}), м ²	22
6	Предельный минимальный и максимальный размер земельного участка (P _{мин} и P _{макс}), м ²	- -
7	Кадастровый или иной номер (обозначение) здания, сооружения, объекта незавершенного строительства, расположенного на земельном участке	-
8	Иные сведения	-

Сведения об уточняемых земельных участках

1. Сведения о характерных точках границы уточняемого земельного участка с кадастровым номером 47:13:0822004:66

Зона № -

Обозначение характерных точек границ	Существующие координаты, м		Уточненные координаты, м		Метод определения координат	Средняя квадратическая погрешность определения координат характерной точки (Mt), м	Формулы, примененные для расчета средней квадратической погрешности определения координат характерной точки (Mt),м
	X	Y	X	Y			
1	2	3	4	5	6	7	8
н61У	-	-	416297. 72	3224507. .12	Метод спутниковых геодезических измерений (определений)	0.2	Mt=0.2
н62У	-	-	416325. 47	3224526. .43	Метод спутниковых геодезических измерений (определений)	0.2	Mt=0.2
н63У	-	-	416306. 55	3224556. .18	Метод спутниковых геодезических измерений (определений)	0.2	Mt=0.2
н64У	-	-	416275. 58	3224536. .49	Метод спутниковых геодезических измерений (определений)	0.2	Mt=0.2
н61У	-	-	416297. 72	3224507. .12	Метод спутниковых геодезических измерений (определений)	0.2	Mt=0.2

2. Сведения о частях границ уточняемого земельного участка с кадастровым номером 47:13:0822004:66

Обозначение части границ		Горизонтальное проложение (S), м	Описание прохождения части границ	Отметка о наличии земельного спора о местоположении границ земельного участка
от т.	до т.			
1	2	3	4	5
н61У	н62У	33.81	-	-
н62У	н63У	35.26	-	-
н63У	н64У	36.70	-	-
н64У	н61У	36.78	-	-

**3. Общие сведения об уточняемом земельном участке
с кадастровым номером 47:13:0822004:66**

№ п/п	Наименование характеристик земельного участка	Значение характеристики
1	2	3
1	Адрес земельного участка	Ленинградская область, район Тихвинский, дом 496
	Местоположение земельного участка (при отсутствии присвоенного адреса)	-
	Дополнительные сведения о местоположении земельного участка	Российская Федерация, Ленинградская область, Тихвинский муниципальный район, Тихвинское городское поселение, территория садоводческого некоммерческого товарищества №3 "Северное", 16-я улица, участок 496
2	Площадь земельного участка ± величина погрешности определения площади ($P \pm \Delta P$), м ²	1268 ± 25
3	Формула, примененная для расчета предельной допустимой погрешности определения площади земельного участка (ΔP), м ²	$\Delta P = 3,5 * M_t * \sqrt{P} = 3.5 * 0.2 * \sqrt{1268} = 25.00$
4	Площадь земельного участка согласно сведениям Единого государственного реестра недвижимости (Ркад), м ²	1200
5	Оценка расхождения P и Ркад (P - Ркад), м ²	68
6	Предельный минимальный и максимальный размер земельного участка (Рмин и Рмакс), м ²	--
7	Кадастровый или иной номер (обозначение) здания, сооружения, объекта незавершенного строительства, расположенного на земельном участке	-
8	Иные сведения	-

Сведения об уточняемых земельных участках

1. Сведения о характерных точках границы уточняемого земельного участка с кадастровым номером 47:13:0822004:60

Зона № -

Обозначение характерных точек границ	Существующие координаты, м		Уточненные координаты, м		Метод определения координат	Средняя квадратическая погрешность определения координат характерной точки (Mt), м	Формулы, примененные для расчета средней квадратической погрешности определения координат характерной точки (Mt),м
	X	Y	X	Y			
1	2	3	4	5	6	7	8
н62У	-	-	416325. 47	3224526. .43	Метод спутниковых геодезических измерений (определений)	0.2	Mt=0.2
н65У	-	-	416344. 43	3224539. .63	Метод спутниковых геодезических измерений (определений)	0.2	Mt=0.2
н66У	-	-	416324. 65	3224567. .69	Метод спутниковых геодезических измерений (определений)	0.2	Mt=0.2
н63У	-	-	416306. 55	3224556. .18	Метод спутниковых геодезических измерений (определений)	0.2	Mt=0.2
н62У	-	-	416325. 47	3224526. .43	Метод спутниковых геодезических измерений (определений)	0.2	Mt=0.2

2. Сведения о частях границ уточняемого земельного участка с кадастровым номером 47:13:0822004:60

Обозначение части границ		Горизонтальное проложение (S), м	Описание прохождения части границ	Отметка о наличии земельного спора о местоположении границ земельного участка
от т.	до т.			
1	2	3	4	5
н62У	н65У	23.10	-	-
н65У	н66У	34.33	-	-
н66У	н63У	21.45	-	-
н63У	н62У	35.26	-	-

**3. Общие сведения об уточняемом земельном участке
с кадастровым номером 47:13:0822004:60**

№ п/п	Наименование характеристик земельного участка	Значение характеристики
1	2	3
1	Адрес земельного участка	Ленинградская область, район Тихвинский, дом 495
	Местоположение земельного участка (при отсутствии присвоенного адреса)	-
	Дополнительные сведения о местоположении земельного участка	Российская Федерация, Ленинградская область, Тихвинский муниципальный район, Тихвинское городское поселение, территория садоводческого некоммерческого товарищества №3 "Северное", 16-я улица, участок 495
2	Площадь земельного участка ± величина погрешности определения площади ($P \pm \Delta P$), м ²	775 ± 19
3	Формула, примененная для расчета предельной допустимой погрешности определения площади земельного участка (ΔP), м ²	$\Delta P = 3,5 * M_t * \sqrt{P} = 3.5 * 0.2 * \sqrt{775} = 19.00$
4	Площадь земельного участка согласно сведениям Единого государственного реестра недвижимости (Ркад), м ²	600
5	Оценка расхождения P и Ркад (P - Ркад), м ²	175
6	Предельный минимальный и максимальный размер земельного участка (Рмин и Рмакс), м ²	--
7	Кадастровый или иной номер (обозначение) здания, сооружения, объекта незавершенного строительства, расположенного на земельном участке	-
8	Иные сведения	-

Сведения об уточняемых земельных участках

1. Сведения о характерных точках границы уточняемого земельного участка с кадастровым номером 47:13:0822004:64

Зона № -

Обозначение характерных точек границ	Существующие координаты, м		Уточненные координаты, м		Метод определения координат	Средняя квадратическая погрешность определения координат характерной точки (Mt), м	Формулы, примененные для расчета средней квадратической погрешности определения координат характерной точки (Mt),м
	X	Y	X	Y			
1	2	3	4	5	6	7	8
н65У	-	-	416344. 43	3224539. .63	Метод спутниковых геодезических измерений (определений)	0.2	Mt=0.2
н67У	-	-	416360. 53	3224550. .83	Метод спутниковых геодезических измерений (определений)	0.2	Mt=0.2
н68У	-	-	416340. 80	3224577. .96	Метод спутниковых геодезических измерений (определений)	0.2	Mt=0.2
н66У	-	-	416324. 65	3224567. .69	Метод спутниковых геодезических измерений (определений)	0.2	Mt=0.2
н65У	-	-	416344. 43	3224539. .63	Метод спутниковых геодезических измерений (определений)	0.2	Mt=0.2

2. Сведения о частях границ уточняемого земельного участка с кадастровым номером 47:13:0822004:64

Обозначение части границ		Горизонтальное проложение (S), м	Описание прохождения части границ	Отметка о наличии земельного спора о местоположении границ земельного участка
от т.	до т.			
1	2	3	4	5
н65У	н67У	19.61	-	-
н67У	н68У	33.55	-	-
н68У	н66У	19.14	-	-
н66У	н65У	34.33	-	-

**3. Общие сведения об уточняемом земельном участке
с кадастровым номером 47:13:0822004:64**

№ п/п	Наименование характеристик земельного участка	Значение характеристики
1	2	3
1	Адрес земельного участка	Ленинградская область, район Тихвинский, дом 494
	Местоположение земельного участка (при отсутствии присвоенного адреса)	-
	Дополнительные сведения о местоположении земельного участка	Российская Федерация, Ленинградская область, Тихвинский муниципальный район, Тихвинское городское поселение, территория садоводческого некоммерческого товарищества №3 "Северное", 16-я улица, участок 494
2	Площадь земельного участка ± величина погрешности определения площади ($P \pm \Delta P$), м ²	657 ± 18
3	Формула, примененная для расчета предельной допустимой погрешности определения площади земельного участка (ΔP), м ²	$\Delta P = 3,5 * M_t * \sqrt{P} = 3,5 * 0,2 * \sqrt{657} = 18,00$
4	Площадь земельного участка согласно сведениям Единого государственного реестра недвижимости (Ркад), м ²	600
5	Оценка расхождения P и Ркад (P - Ркад), м ²	57
6	Предельный минимальный и максимальный размер земельного участка (Рмин и Рмакс), м ²	--
7	Кадастровый или иной номер (обозначение) здания, сооружения, объекта незавершенного строительства, расположенного на земельном участке	-
8	Иные сведения	-

Сведения об уточняемых земельных участках

1. Сведения о характерных точках границы уточняемого земельного участка с кадастровым номером 47:13:0822004:71

Зона № -

Обозначение характерных точек границ	Существующие координаты, м		Уточненные координаты, м		Метод определения координат	Средняя квадратическая погрешность определения координат характерной точки (Mt), м	Формулы, примененные для расчета средней квадратической погрешности определения координат характерной точки (Mt),м
	X	Y	X	Y			
1	2	3	4	5	6	7	8
н67У	-	-	416360. 53	3224550. .83	Метод спутниковых геодезических измерений (определений)	0.2	Mt=0.2
н69У	-	-	416376. 37	3224561. .85	Метод спутниковых геодезических измерений (определений)	0.2	Mt=0.2
н70У	-	-	416357. 92	3224588. .85	Метод спутниковых геодезических измерений (определений)	0.2	Mt=0.2
н68У	-	-	416340. 80	3224577. .96	Метод спутниковых геодезических измерений (определений)	0.2	Mt=0.2
н67У	-	-	416360. 53	3224550. .83	Метод спутниковых геодезических измерений (определений)	0.2	Mt=0.2

2. Сведения о частях границ уточняемого земельного участка с кадастровым номером 47:13:0822004:71

Обозначение части границ		Горизонтальное проложение (S), м	Описание прохождения части границ	Отметка о наличии земельного спора о местоположении границ земельного участка
от т.	до т.			
1	2	3	4	5
н67У	н69У	19.30	-	-
н69У	н70У	32.70	-	-
н70У	н68У	20.29	-	-
н68У	н67У	33.55	-	-

**3. Общие сведения об уточняемом земельном участке
с кадастровым номером 47:13:0822004:71**

№ п/п	Наименование характеристик земельного участка	Значение характеристики
1	2	3
1	Адрес земельного участка	Ленинградская область, район Тихвинский, дом 493
	Местоположение земельного участка (при отсутствии присвоенного адреса)	-
	Дополнительные сведения о местоположении земельного участка	Российская Федерация, Ленинградская область, Тихвинский муниципальный район, Тихвинское городское поселение, территория садоводческого некоммерческого товарищества №3 "Северное", 16-я улица, участок 493
2	Площадь земельного участка ± величина погрешности определения площади ($P \pm \Delta P$), м ²	655 ± 18
3	Формула, примененная для расчета предельной допустимой погрешности определения площади земельного участка (ΔP), м ²	$\Delta P = 3,5 * M_t * \sqrt{P} = 3.5 * 0.2 * \sqrt{655} = 18.00$
4	Площадь земельного участка согласно сведениям Единого государственного реестра недвижимости (Ркад), м ²	600
5	Оценка расхождения P и Ркад (P - Ркад), м ²	55
6	Предельный минимальный и максимальный размер земельного участка (Рмин и Рмакс), м ²	--
7	Кадастровый или иной номер (обозначение) здания, сооружения, объекта незавершенного строительства, расположенного на земельном участке	-
8	Иные сведения	-

Сведения об уточняемых земельных участках

1. Сведения о характерных точках границы уточняемого земельного участка с кадастровым номером 47:13:0822004:76

Зона № -

Обозначение характерных точек границ	Существующие координаты, м		Уточненные координаты, м		Метод определения координат	Средняя квадратическая погрешность определения координат характерной точки (Mt), м	Формулы, примененные для расчета средней квадратической погрешности определения координат характерной точки (Mt),м
	X	Y	X	Y			
1	2	3	4	5	6	7	8
н69У	-	-	416376. 37	3224561. .85	Метод спутниковых геодезических измерений (определений)	0.2	Mt=0.2
н71У	-	-	416394. 18	3224574. .24	Метод спутниковых геодезических измерений (определений)	0.2	Mt=0.2
н72У	-	-	416373. 69	3224598. .88	Метод спутниковых геодезических измерений (определений)	0.2	Mt=0.2
н70У	-	-	416357. 92	3224588. .85	Метод спутниковых геодезических измерений (определений)	0.2	Mt=0.2
н69У	-	-	416376. 37	3224561. .85	Метод спутниковых геодезических измерений (определений)	0.2	Mt=0.2

2. Сведения о частях границ уточняемого земельного участка с кадастровым номером 47:13:0822004:76

Обозначение части границ		Горизонтальное проложение (S), м	Описание прохождения части границ	Отметка о наличии земельного спора о местоположении границ земельного участка
от т.	до т.			
1	2	3	4	5
н69У	н71У	21.70	-	-
н71У	н72У	32.05	-	-
н72У	н70У	18.69	-	-
н70У	н69У	32.70	-	-

**3. Общие сведения об уточняемом земельном участке
с кадастровым номером 47:13:0822004:76**

№ п/п	Наименование характеристик земельного участка	Значение характеристики
1	2	3
1	Адрес земельного участка	Ленинградская область, район Тихвинский, дом 492
	Местоположение земельного участка (при отсутствии присвоенного адреса)	-
	Дополнительные сведения о местоположении земельного участка	Российская Федерация, Ленинградская область, Тихвинский муниципальный район, Тихвинское городское поселение, территория садоводческого некоммерческого товарищества №3 "Северное", 16-я улица, участок 492
2	Площадь земельного участка ± величина погрешности определения площади ($P \pm \Delta P$), м2	652 ± 18
3	Формула, примененная для расчета предельной допустимой погрешности определения площади земельного участка (ΔP), м2	$\Delta P = 3,5 * M_t * \sqrt{P} = 3.5 * 0.2 * \sqrt{652} = 18.00$
4	Площадь земельного участка согласно сведениям Единого государственного реестра недвижимости (Ркад), м2	600
5	Оценка расхождения P и Ркад (P - Ркад), м2	52
6	Предельный минимальный и максимальный размер земельного участка (Рмин и Рмакс), м2	--
7	Кадастровый или иной номер (обозначение) здания, сооружения, объекта незавершенного строительства, расположенного на земельном участке	-
8	Иные сведения	-

Сведения об уточняемых земельных участках

1. Сведения о характерных точках границы уточняемого земельного участка с кадастровым номером 47:13:0822004:128

Зона № -

Обозначение характерных точек границ	Существующие координаты, м		Уточненные координаты, м		Метод определения координат	Средняя квадратическая погрешность определения координат характерной точки (Mt), м	Формулы, примененные для расчета средней квадратической погрешности определения координат характерной точки (Mt), м
	X	Y	X	Y			
1	2	3	4	5	6	7	8
н71У	-	-	416394.18	3224574.24	Метод спутниковых геодезических измерений (определений)	0.2	Mt=0.2
н73У	-	-	416425.41	3224595.97	Метод спутниковых геодезических измерений (определений)	0.2	Mt=0.2
н74У	-	-	416406.43	3224619.71	Метод спутниковых геодезических измерений (определений)	0.2	Mt=0.2
н72У	-	-	416373.69	3224598.88	Метод спутниковых геодезических измерений (определений)	0.2	Mt=0.2
н71У	-	-	416394.18	3224574.24	Метод спутниковых геодезических измерений (определений)	0.2	Mt=0.2

2. Сведения о частях границ уточняемого земельного участка с кадастровым номером 47:13:0822004:128

Обозначение части границ		Горизонтальное проложение (S), м	Описание прохождения части границ	Отметка о наличии земельного спора о местоположении границ земельного участка
от т.	до т.			
1	2	3	4	5
н71У	н73У	38.05	-	-
н73У	н74У	30.39	-	-
н74У	н72У	38.80	-	-
н72У	н71У	32.05	-	-

**3. Общие сведения об уточняемом земельном участке
с кадастровым номером 47:13:0822004:128**

№ п/п	Наименование характеристик земельного участка	Значение характеристики
1	2	3
1	Адрес земельного участка	Ленинградская область, район Тихвинский, дом 490
	Местоположение земельного участка (при отсутствии присвоенного адреса)	-
	Дополнительные сведения о местоположении земельного участка	Российская Федерация, Ленинградская область, Тихвинский муниципальный район, Тихвинское городское поселение, территория садоводческого некоммерческого товарищества №3 "Северное", 16-я улица, участок 490
2	Площадь земельного участка ± величина погрешности определения площади ($P \pm \Delta P$), м ²	1194 ± 24
3	Формула, примененная для расчета предельной допустимой погрешности определения площади земельного участка (ΔP), м ²	$\Delta P = 3,5 * M_t * \sqrt{P} = 3.5 * 0.2 * \sqrt{1194} = 24.00$
4	Площадь земельного участка согласно сведениям Единого государственного реестра недвижимости (Ркад), м ²	1200
5	Оценка расхождения P и Ркад (P - Ркад), м ²	6
6	Предельный минимальный и максимальный размер земельного участка (Рмин и Рмакс), м ²	--
7	Кадастровый или иной номер (обозначение) здания, сооружения, объекта незавершенного строительства, расположенного на земельном участке	-
8	Иные сведения	-

Сведения об уточняемых земельных участках

1. Сведения о характерных точках границы уточняемого земельного участка с кадастровым номером 47:13:0822001:82

Зона № -

Обозначение характерных точек границ	Существующие координаты, м		Уточненные координаты, м		Метод определения координат	Средняя квадратическая погрешность определения координат характерной точки (Mt), м	Формулы, примененные для расчета средней квадратической погрешности определения координат характерной точки (Mt),м
	X	Y	X	Y			
1	2	3	4	5	6	7	8
н75У	-	-	416459. 10	3224619. .41	Метод спутниковых геодезических измерений (определений)	0.2	Mt=0.2
н76У	-	-	416473. 66	3224629. .54	Метод спутниковых геодезических измерений (определений)	0.2	Mt=0.2
н77У	-	-	416452. 11	3224657. .81	Метод спутниковых геодезических измерений (определений)	0.2	Mt=0.2
н78У	-	-	416437. 96	3224644. .28	Метод спутниковых геодезических измерений (определений)	0.2	Mt=0.2
н75У	-	-	416459. 10	3224619. .41	Метод спутниковых геодезических измерений (определений)	0.2	Mt=0.2

2. Сведения о частях границ уточняемого земельного участка с кадастровым номером 47:13:0822001:82

Обозначение части границ		Горизонтальное проложение (S), м	Описание прохождения части границ	Отметка о наличии земельного спора о местоположении границ земельного участка
от т.	до т.			
1	2	3	4	5
н75У	н76У	17.74	-	-
н76У	н77У	35.55	-	-
н77У	н78У	19.58	-	-
н78У	н75У	32.64	-	-

**3. Общие сведения об уточняемом земельном участке
с кадастровым номером 47:13:0822001:82**

№ п/п	Наименование характеристик земельного участка	Значение характеристики
1	2	3
1	Адрес земельного участка	Ленинградская область, район Тихвинский, дом 488
	Местоположение земельного участка (при отсутствии присвоенного адреса)	-
	Дополнительные сведения о местоположении земельного участка	Российская Федерация, Ленинградская область, Тихвинский муниципальный район, Тихвинское городское поселение, территория садоводческого некоммерческого товарищества №3 "Северное", 16-я улица, участок 488
2	Площадь земельного участка ± величина погрешности определения площади ($P \pm \Delta P$), м ²	634 ± 18
3	Формула, примененная для расчета предельной допустимой погрешности определения площади земельного участка (ΔP), м ²	$\Delta P = 3,5 * M_t * \sqrt{P} = 3.5 * 0.2 * \sqrt{634} = 18.00$
4	Площадь земельного участка согласно сведениям Единого государственного реестра недвижимости (Ркад), м ²	600
5	Оценка расхождения P и Ркад (P - Ркад), м ²	34
6	Предельный минимальный и максимальный размер земельного участка (Рмин и Рмакс), м ²	--
7	Кадастровый или иной номер (обозначение) здания, сооружения, объекта незавершенного строительства, расположенного на земельном участке	-
8	Иные сведения	-

Сведения об уточняемых земельных участках

1. Сведения о характерных точках границы уточняемого земельного участка с кадастровым номером 47:13:0822004:83

Зона № -

Обозначение характерных точек границ	Существующие координаты, м		Уточненные координаты, м		Метод определения координат	Средняя квадратическая погрешность определения координат характерной точки (Mt), м	Формулы, примененные для расчета средней квадратической погрешности определения координат характерной точки (Mt),м
	X	Y	X	Y			
1	2	3	4	5	6	7	8
н79У	-	-	416487. 03	3224643. .57	Метод спутниковых геодезических измерений (определений)	0.2	Mt=0.2
н80У	-	-	416501. 11	3224659. .50	Метод спутниковых геодезических измерений (определений)	0.2	Mt=0.2
н81У	-	-	416477. 26	3224681. .84	Метод спутниковых геодезических измерений (определений)	0.2	Mt=0.2
н82У	-	-	416464. 78	3224669. .91	Метод спутниковых геодезических измерений (определений)	0.2	Mt=0.2
н79У	-	-	416487. 03	3224643. .57	Метод спутниковых геодезических измерений (определений)	0.2	Mt=0.2

2. Сведения о частях границ уточняемого земельного участка с кадастровым номером 47:13:0822004:83

Обозначение части границ		Горизонтальное проложение (S), м	Описание прохождения части границ	Отметка о наличии земельного спора о местоположении границ земельного участка
от т.	до т.			
1	2	3	4	5
н79У	н80У	21.26	-	-
н80У	н81У	32.68	-	-
н81У	н82У	17.26	-	-
н82У	н79У	34.48	-	-

**3. Общие сведения об уточняемом земельном участке
с кадастровым номером 47:13:0822004:83**

№ п/п	Наименование характеристик земельного участка	Значение характеристики
1	2	3
1	Адрес земельного участка	Ленинградская область, район Тихвинский, дом 486
	Местоположение земельного участка (при отсутствии присвоенного адреса)	-
	Дополнительные сведения о местоположении земельного участка	Российская Федерация, Ленинградская область, Тихвинский муниципальный район, Тихвинское городское поселение, территория садоводческого некоммерческого товарищества №3 "Северное", 16-я улица, участок 486
2	Площадь земельного участка ± величина погрешности определения площади ($P \pm \Delta P$), м2	644 ± 18
3	Формула, примененная для расчета предельной допустимой погрешности определения площади земельного участка (ΔP), м2	$\Delta P = 3,5 * M_t * \sqrt{P} = 3.5 * 0.2 * \sqrt{644} = 18.00$
4	Площадь земельного участка согласно сведениям Единого государственного реестра недвижимости (Ркад), м2	600
5	Оценка расхождения Р и Ркад ($P - P_{кад}$), м2	44
6	Предельный минимальный и максимальный размер земельного участка ($P_{мин}$ и $P_{макс}$), м2	--
7	Кадастровый или иной номер (обозначение) здания, сооружения, объекта незавершенного строительства, расположенного на земельном участке	-
8	Иные сведения	-

Сведения об уточняемых земельных участках

1. Сведения о характерных точках границы уточняемого земельного участка с кадастровым номером 47:13:0822004:82

Зона № -

Обозначение характерных точек границ	Существующие координаты, м		Уточненные координаты, м		Метод определения координат	Средняя квадратическая погрешность определения координат характерной точки (Mt), м	Формулы, примененные для расчета средней квадратической погрешности определения координат характерной точки (Mt),м
	X	Y	X	Y			
1	2	3	4	5	6	7	8
н80У	-	-	416501. 11	3224659 .50	Метод спутниковых геодезических измерений (определений)	0.2	Mt=0.2
н83У	-	-	416514. 57	3224674 .74	Метод спутниковых геодезических измерений (определений)	0.2	Mt=0.2
н84У	-	-	416492. 58	3224696 .48	Метод спутниковых геодезических измерений (определений)	0.2	Mt=0.2
н81У	-	-	416477. 26	3224681 .84	Метод спутниковых геодезических измерений (определений)	0.2	Mt=0.2
н80У	-	-	416501. 11	3224659 .50	Метод спутниковых геодезических измерений (определений)	0.2	Mt=0.2

2. Сведения о частях границ уточняемого земельного участка с кадастровым номером 47:13:0822004:82

Обозначение части границ		Горизонтальное проложение (S), м	Описание прохождения части границ	Отметка о наличии земельного спора о местоположении границ земельного участка
от т.	до т.			
1	2	3	4	5
н80У	н83У	20.33	-	-
н83У	н84У	30.92	-	-
н84У	н81У	21.19	-	-
н81У	н80У	32.68	-	-

**3. Общие сведения об уточняемом земельном участке
с кадастровым номером 47:13:0822004:82**

№ п/п	Наименование характеристик земельного участка	Значение характеристики
1	2	3
1	Адрес земельного участка	Ленинградская область, район Тихвинский, дом 485
	Местоположение земельного участка (при отсутствии присвоенного адреса)	-
	Дополнительные сведения о местоположении земельного участка	Российская Федерация, Ленинградская область, Тихвинский муниципальный район, Тихвинское городское поселение, территория садоводческого некоммерческого товарищества №3 "Северное", 16-я улица, участок 485
2	Площадь земельного участка ± величина погрешности определения площади ($P \pm \Delta P$), м2	660 ± 18
3	Формула, примененная для расчета предельной допустимой погрешности определения площади земельного участка (ΔP), м2	$\Delta P = 3,5 * M_t * \sqrt{P} = 3.5 * 0.2 * \sqrt{660} = 18.00$
4	Площадь земельного участка согласно сведениям Единого государственного реестра недвижимости (Ркад), м2	600
5	Оценка расхождения P и Ркад (P - Ркад), м2	60
6	Предельный минимальный и максимальный размер земельного участка (Рмин и Рмакс), м2	--
7	Кадастровый или иной номер (обозначение) здания, сооружения, объекта незавершенного строительства, расположенного на земельном участке	-
8	Иные сведения	-

Сведения об уточняемых земельных участках

1. Сведения о характерных точках границы уточняемого земельного участка с кадастровым номером 47:13:0822004:135							
Зона № -							
Обозначение характерных точек границ	Существующие координаты, м		Уточненные координаты, м		Метод определения координат	Средняя квадратическая погрешность определения координат характерной точки (Mt), м	Формулы, примененные для расчета средней квадратической погрешности определения координат характерной точки (Mt), м
	X	Y	X	Y			
1	2	3	4	5	6	7	8
н85У	-	-	416530.55	3224692.83	Метод спутниковых геодезических измерений (определений)	0.2	Mt=0.2
н86У	-	-	416544.13	3224708.20	Метод спутниковых геодезических измерений (определений)	0.2	Mt=0.2
н87У	-	-	416515.42	3224727.08	Метод спутниковых геодезических измерений (определений)	0.2	Mt=0.2
н88У	-	-	416505.80	3224709.11	Метод спутниковых геодезических измерений (определений)	0.2	Mt=0.2
н85У	-	-	416530.55	3224692.83	Метод спутниковых геодезических измерений (определений)	0.2	Mt=0.2
2. Сведения о частях границ уточняемого земельного участка с кадастровым номером 47:13:0822004:135							
Обозначение части границ		Горизонтальное проложение (S), м	Описание прохождения части границ	Отметка о наличии земельного спора о местоположении границ земельного участка			
от т.	до т.						
1	2	3	4	5			
н85У	н86У	20.51	-	-			
н86У	н87У	34.36	-	-			
н87У	н88У	20.38	-	-			
н88У	н85У	29.62	-	-			

**3. Общие сведения об уточняемом земельном участке
с кадастровым номером 47:13:0822004:135**

№ п/п	Наименование характеристик земельного участка	Значение характеристики
1	2	3
1	Адрес земельного участка	Ленинградская область, район Тихвинский, дом 483
	Местоположение земельного участка (при отсутствии присвоенного адреса)	-
	Дополнительные сведения о местоположении земельного участка	Российская Федерация, Ленинградская область, Тихвинский муниципальный район, Тихвинское городское поселение, территория садоводческого некоммерческого товарищества №3 "Северное", 16-я улица, участок 483
2	Площадь земельного участка ± величина погрешности определения площади ($P \pm \Delta P$), м ²	650 ± 18
3	Формула, примененная для расчета предельной допустимой погрешности определения площади земельного участка (ΔP), м ²	$\Delta P = 3,5 * M_t * \sqrt{P} = 3.5 * 0.2 * \sqrt{650} = 18.00$
4	Площадь земельного участка согласно сведениям Единого государственного реестра недвижимости (Ркад), м ²	600
5	Оценка расхождения P и Ркад (P - Ркад), м ²	50
6	Предельный минимальный и максимальный размер земельного участка (Рмин и Рмакс), м ²	--
7	Кадастровый или иной номер (обозначение) здания, сооружения, объекта незавершенного строительства, расположенного на земельном участке	-
8	Иные сведения	-

Сведения об уточняемых земельных участках

1. Сведения о характерных точках границы уточняемого земельного участка с кадастровым номером 47:13:0822004:61

Зона № -

Обозначение характерных точек границ	Существующие координаты, м		Уточненные координаты, м		Метод определения координат	Средняя квадратическая погрешность определения координат характерной точки (Mt), м	Формулы, примененные для расчета средней квадратической погрешности определения координат характерной точки (Mt),м
	X	Y	X	Y			
1	2	3	4	5	6	7	8
н89У	-	-	416561. 25	3224745 .60	Метод спутниковых геодезических измерений (определений)	0.2	Mt=0.2
н90У	-	-	416573. 76	3224775 .33	Метод спутниковых геодезических измерений (определений)	0.2	Mt=0.2
н91У	-	-	416546. 65	3224785 .45	Метод спутниковых геодезических измерений (определений)	0.2	Mt=0.2
н92У	-	-	416531. 93	3224757 .93	Метод спутниковых геодезических измерений (определений)	0.2	Mt=0.2
н89У	-	-	416561. 25	3224745 .60	Метод спутниковых геодезических измерений (определений)	0.2	Mt=0.2

2. Сведения о частях границ уточняемого земельного участка с кадастровым номером 47:13:0822004:61

Обозначение части границ		Горизонтальное проложение (S), м	Описание прохождения части границ	Отметка о наличии земельного спора о местоположении границ земельного участка
от т.	до т.			
1	2	3	4	5
н89У	н90У	32.25	-	-
н90У	н91У	28.94	-	-
н91У	н92У	31.21	-	-
н92У	н89У	31.81	-	-

**3. Общие сведения об уточняемом земельном участке
с кадастровым номером 47:13:0822004:61**

№ п/п	Наименование характеристик земельного участка	Значение характеристики
1	2	3
1	Адрес земельного участка	Ленинградская область, район Тихвинский, дом 480
	Местоположение земельного участка (при отсутствии присвоенного адреса)	-
	Дополнительные сведения о местоположении земельного участка	Российская Федерация, Ленинградская область, Тихвинский муниципальный район, Тихвинское городское поселение, территория садоводческого некоммерческого товарищества №3 "Северное", 16-я улица,участок 480
2	Площадь земельного участка ± величина погрешности определения площади ($P \pm \Delta P$), м2	960 ± 22
3	Формула, примененная для расчета предельной допустимой погрешности определения площади земельного участка (ΔP), м2	$\Delta P=3,5*Mt*\sqrt{P}= 3.5*0.2*\sqrt{960}=22.00$
4	Площадь земельного участка согласно сведениям Единого государственного реестра недвижимости (Ркад), м2	900
5	Оценка расхождения Р и Ркад ($P - P_{кад}$), м2	60
6	Предельный минимальный и максимальный размер земельного участка ($P_{мин}$ и $P_{макс}$), м2	--
7	Кадастровый или иной номер (обозначение) здания, сооружения, объекта незавершенного строительства, расположенного на земельном участке	-
8	Иные сведения	-

Сведения об уточняемых земельных участках

1. Сведения о характерных точках границы уточняемого земельного участка с кадастровым номером 47:13:0822004:65

Зона № -

Обозначение характерных точек границ	Существующие координаты, м		Уточненные координаты, м		Метод определения координат	Средняя квадратическая погрешность определения координат характерной точки (Mt), м	Формулы, примененные для расчета средней квадратической погрешности определения координат характерной точки (Mt),м
	X	Y	X	Y			
1	2	3	4	5	6	7	8
н93У	-	-	416601. 72	3224841. .80	Метод спутниковых геодезических измерений (определений)	0.2	Mt=0.2
н94У	-	-	416603. 61	3224846. .29	Метод спутниковых геодезических измерений (определений)	0.2	Mt=0.2
н95У	-	-	416611. 27	3224870. .86	Метод спутниковых геодезических измерений (определений)	0.2	Mt=0.2
н96У	-	-	416581. 46	3224880. .72	Метод спутниковых геодезических измерений (определений)	0.2	Mt=0.2
н97У	-	-	416573. 16	3224849. .37	Метод спутниковых геодезических измерений (определений)	0.2	Mt=0.2
н93У	-	-	416601. 72	3224841. .80	Метод спутниковых геодезических измерений (определений)	0.2	Mt=0.2

2. Сведения о частях границ уточняемого земельного участка с кадастровым номером 47:13:0822004:65

Обозначение части границ		Горизонтальное положение (S), м	Описание прохождения части границ	Отметка о наличии земельного спора о местоположении границ земельного участка
от т.	до т.			
1	2	3	4	5
н93У	н94У	4.87	-	-
н94У	н95У	25.74	-	-
н95У	н96У	31.40	-	-
н96У	н97У	32.43	-	-

н97У	н93У	29.55	-	-
3. Общие сведения об уточняемом земельном участке с кадастровым номером 47:13:0822004:65				
№ п/п	Наименование характеристик земельного участка	Значение характеристики		
1	2	3		
1	Адрес земельного участка	Ленинградская область, район Тихвинский, дом 476		
	Местоположение земельного участка (при отсутствии присвоенного адреса)	-		
	Дополнительные сведения о местоположении земельного участка	Российская Федерация, Ленинградская область, Тихвинский муниципальный район, Тихвинское городское поселение, территория садоводческого некоммерческого товарищества №3 "Северное", 16-я улица, участок 476		
2	Площадь земельного участка ± величина погрешности определения площади ($P \pm \Delta P$), м2	965 ± 22		
3	Формула, примененная для расчета предельной допустимой погрешности определения площади земельного участка (ΔP), м2	$\Delta P = 3,5 * M_t * \sqrt{P} = 3.5 * 0.2 * \sqrt{965} = 22.00$		
4	Площадь земельного участка согласно сведениям Единого государственного реестра недвижимости (Ркад), м2	900		
5	Оценка расхождения Р и Ркад (Р - Ркад), м2	65		
6	Предельный минимальный и максимальный размер земельного участка (Рмин и Рмакс), м2	- -		
7	Кадастровый или иной номер (обозначение) здания, сооружения, объекта незавершенного строительства, расположенного на земельном участке	-		
8	Иные сведения	-		

Сведения об уточняемых земельных участках

1. Сведения о характерных точках границы уточняемого земельного участка с кадастровым номером 47:13:0822004:84

Зона № -

Обозначение характерных точек границ	Существующие координаты, м		Уточненные координаты, м		Метод определения координат	Средняя квадратическая погрешность определения координат характерной точки (Mt), м	Формулы, примененные для расчета средней квадратической погрешности определения координат характерной точки (Mt),м
	X	Y	X	Y			
1	2	3	4	5	6	7	8
н95У	-	-	416611. 27	3224870 .86	Метод спутниковых геодезических измерений (определений)	0.2	Mt=0.2
н98У	-	-	416617. 29	3224890 .16	Метод спутниковых геодезических измерений (определений)	0.2	Mt=0.2
н99У	-	-	416586. 89	3224901 .23	Метод спутниковых геодезических измерений (определений)	0.2	Mt=0.2
н96У	-	-	416581. 46	3224880 .72	Метод спутниковых геодезических измерений (определений)	0.2	Mt=0.2
н95У	-	-	416611. 27	3224870 .86	Метод спутниковых геодезических измерений (определений)	0.2	Mt=0.2

2. Сведения о частях границ уточняемого земельного участка с кадастровым номером 47:13:0822004:84

Обозначение части границ		Горизонтальное проложение (S), м	Описание прохождения части границ	Отметка о наличии земельного спора о местоположении границ земельного участка
от т.	до т.			
1	2	3	4	5
н95У	н98У	20.22	-	-
н98У	н99У	32.35	-	-
н99У	н96У	21.22	-	-
н96У	н95У	31.40	-	-

**3. Общие сведения об уточняемом земельном участке
с кадастровым номером 47:13:0822004:84**

№ п/п	Наименование характеристик земельного участка	Значение характеристики
1	2	3
1	Адрес земельного участка	Ленинградская область, район Тихвинский, дом 475
	Местоположение земельного участка (при отсутствии присвоенного адреса)	-
	Дополнительные сведения о местоположении земельного участка	Российская Федерация, Ленинградская область, Тихвинский муниципальный район, Тихвинское городское поселение, территория садоводческого некоммерческого товарищества №3 "Северное", 16-я улица, участок 475
2	Площадь земельного участка ± величина погрешности определения площади ($P \pm \Delta P$), м2	659 ± 18
3	Формула, примененная для расчета предельной допустимой погрешности определения площади земельного участка (ΔP), м2	$\Delta P = 3,5 * M_t * \sqrt{P} = 3.5 * 0.2 * \sqrt{659} = 18.00$
4	Площадь земельного участка согласно сведениям Единого государственного реестра недвижимости (Ркад), м2	600
5	Оценка расхождения P и Ркад (P - Ркад), м2	59
6	Предельный минимальный и максимальный размер земельного участка (Рмин и Рмакс), м2	--
7	Кадастровый или иной номер (обозначение) здания, сооружения, объекта незавершенного строительства, расположенного на земельном участке	-
8	Иные сведения	-

Сведения об уточняемых земельных участках

1. Сведения о характерных точках границы уточняемого земельного участка с кадастровым номером 47:13:0822004:56

Зона № -

Обозначение характерных точек границ	Существующие координаты, м		Уточненные координаты, м		Метод определения координат	Средняя квадратическая погрешность определения координат характерной точки (Mt), м	Формулы, примененные для расчета средней квадратической погрешности определения координат характерной точки (Mt),м
	X	Y	X	Y			
1	2	3	4	5	6	7	8
н100У	-	-	415869. 25	3224463 .70	Метод спутниковых геодезических измерений (определений)	0.2	Mt=0.2
н101У	-	-	415868. 50	3224495 .27	Метод спутниковых геодезических измерений (определений)	0.2	Mt=0.2
н102У	-	-	415847. 49	3224495 .03	Метод спутниковых геодезических измерений (определений)	0.2	Mt=0.2
н103У	-	-	415848. 23	3224464 .16	Метод спутниковых геодезических измерений (определений)	0.2	Mt=0.2
н100У	-	-	415869. 25	3224463 .70	Метод спутниковых геодезических измерений (определений)	0.2	Mt=0.2

2. Сведения о частях границ уточняемого земельного участка с кадастровым номером 47:13:0822004:56

Обозначение части границ		Горизонтальное проложение (S), м	Описание прохождения части границ	Отметка о наличии земельного спора о местоположении границ земельного участка
от т.	до т.			
1	2	3	4	5
н100У	н101У	31.58	-	-
н101У	н102У	21.01	-	-
н102У	н103У	30.88	-	-
н103У	н100У	21.03	-	-

**3. Общие сведения об уточняемом земельном участке
с кадастровым номером 47:13:0822004:56**

№ п/п	Наименование характеристик земельного участка	Значение характеристики
1	2	3
1	Адрес земельного участка	Ленинградская область, район Тихвинский, дом 302
	Местоположение земельного участка (при отсутствии присвоенного адреса)	-
	Дополнительные сведения о местоположении земельного участка	Российская Федерация, Ленинградская область, Тихвинский муниципальный район, Тихвинское городское поселение, территория садоводческого некоммерческого товарищества №3 "Северное", 16-я улица, участок 302
2	Площадь земельного участка ± величина погрешности определения площади ($P \pm \Delta P$), м ²	656 ± 18
3	Формула, примененная для расчета предельной допустимой погрешности определения площади земельного участка (ΔP), м ²	$\Delta P = 3,5 * M_t * \sqrt{P} = 3.5 * 0.2 * \sqrt{656} = 18.00$
4	Площадь земельного участка согласно сведениям Единого государственного реестра недвижимости (Ркад), м ²	600
5	Оценка расхождения P и Ркад (P - Ркад), м ²	56
6	Предельный минимальный и максимальный размер земельного участка (Рмин и Рмакс), м ²	--
7	Кадастровый или иной номер (обозначение) здания, сооружения, объекта незавершенного строительства, расположенного на земельном участке	-
8	Иные сведения	-

Сведения об уточняемых земельных участках

1. Сведения о характерных точках границы уточняемого земельного участка с кадастровым номером 47:13:0822004:42

Зона № -

Обозначение характерных точек границ	Существующие координаты, м		Уточненные координаты, м		Метод определения координат	Средняя квадратическая погрешность определения координат характерной точки (Mt), м	Формулы, примененные для расчета средней квадратической погрешности определения координат характерной точки (Mt),м
	X	Y	X	Y			
1	2	3	4	5	6	7	8
н102У	-	-	415847. 49	3224495 .03	Метод спутниковых геодезических измерений (определений)	0.2	Mt=0.2
н101У	-	-	415868. 50	3224495 .27	Метод спутниковых геодезических измерений (определений)	0.2	Mt=0.2
н104У	-	-	415867. 68	3224523 .58	Метод спутниковых геодезических измерений (определений)	0.2	Mt=0.2
н105У	-	-	415867. 67	3224523 .93	Метод спутниковых геодезических измерений (определений)	0.2	Mt=0.2
н106У	-	-	415846. 78	3224524 .27	Метод спутниковых геодезических измерений (определений)	0.2	Mt=0.2
н102У	-	-	415847. 49	3224495 .03	Метод спутниковых геодезических измерений (определений)	0.2	Mt=0.2

2. Сведения о частях границ уточняемого земельного участка с кадастровым номером 47:13:0822004:42

Обозначение части границ		Горизонтальное проложение (S), м	Описание прохождения части границ	Отметка о наличии земельного спора о местоположении границ земельного участка
от т.	до т.			
1	2	3	4	5
н102У	н101У	21.01	-	-
н101У	н104У	28.32	-	-
н104У	н105У	0.35	-	-
н105У	н106У	20.89	-	-

н106У	н102У	29.25	-	-
3. Общие сведения об уточняемом земельном участке с кадастровым номером 47:13:0822004:42				
№ п/п	Наименование характеристик земельного участка		Значение характеристики	
1	2		3	
1	Адрес земельного участка		Ленинградская область, район Тихвинский, дом 263	
	Местоположение земельного участка (при отсутствии присвоенного адреса)		-	
	Дополнительные сведения о местоположении земельного участка		Российская Федерация, Ленинградская область, Тихвинский муниципальный район, Тихвинское городское поселение, территория садоводческого некоммерческого товарищества №3 "Северное", 17-я улица, участок 263	
2	Площадь земельного участка ± величина погрешности определения площади ($P \pm \Delta P$), м ²		606 ± 17	
3	Формула, примененная для расчета предельной допустимой погрешности определения площади земельного участка (ΔP), м ²		$\Delta P = 3,5 * M_t * \sqrt{P} = 3,5 * 0,2 * \sqrt{606} = 17,00$	
4	Площадь земельного участка согласно сведениям Единого государственного реестра недвижимости (Ркад), м ²		600	
5	Оценка расхождения P и Ркад (P - Ркад), м ²		6	
6	Предельный минимальный и максимальный размер земельного участка (Рмин и Рмакс), м ²		- -	
7	Кадастровый или иной номер (обозначение) здания, сооружения, объекта незавершенного строительства, расположенного на земельном участке		-	
8	Иные сведения		-	

Сведения об уточняемых земельных участках

1. Сведения о характерных точках границы уточняемого земельного участка с кадастровым номером 47:13:0822004:41

Зона № -

Обозначение характерных точек границ	Существующие координаты, м		Уточненные координаты, м		Метод определения координат	Средняя квадратическая погрешность определения координат характерной точки (Mt), м	Формулы, примененные для расчета средней квадратической погрешности определения координат характерной точки (Mt),м
	X	Y	X	Y			
1	2	3	4	5	6	7	8
н107У	-	-	415889. 15	3224495. .21	Метод спутниковых геодезических измерений (определений)	0.2	Mt=0.2
н108У	-	-	415889. 15	3224496. .61	Метод спутниковых геодезических измерений (определений)	0.2	Mt=0.2
н109У	-	-	415889. 15	3224523. .58	Метод спутниковых геодезических измерений (определений)	0.2	Mt=0.2
н105У	-	-	415867. 67	3224523. .93	Метод спутниковых геодезических измерений (определений)	0.2	Mt=0.2
н104У	-	-	415867. 68	3224523. .58	Метод спутниковых геодезических измерений (определений)	0.2	Mt=0.2
н101У	-	-	415868. 50	3224495. .27	Метод спутниковых геодезических измерений (определений)	0.2	Mt=0.2
н107У	-	-	415889. 15	3224495. .21	Метод спутниковых геодезических измерений (определений)	0.2	Mt=0.2

2. Сведения о частях границ уточняемого земельного участка с кадастровым номером 47:13:0822004:41

Обозначение части границ		Горизонтальное проложение (S), м	Описание прохождения части границ	Отметка о наличии земельного спора о местоположении границ земельного участка
от т.	до т.			
1	2	3	4	5
н107У	н108У	1.40	-	-

н108У	н109У	26.97	-	-
н109У	н105У	21.48	-	-
н105У	н104У	0.35	-	-
н104У	н101У	28.32	-	-
н101У	н107У	20.65	-	-

**3. Общие сведения об уточняемом земельном участке
с кадастровым номером 47:13:0822004:41**

№ п/п	Наименование характеристик земельного участка	Значение характеристики
1	2	3
1	Адрес земельного участка	Ленинградская область, район Тихвинский, дом 265
	Местоположение земельного участка (при отсутствии присвоенного адреса)	-
	Дополнительные сведения о местоположении земельного участка	Российская Федерация, Ленинградская область, Тихвинский муниципальный район, Тихвинское городское поселение, территория садоводческого некоммерческого товарищества №3 "Северное", 17-я улица, участок 265
2	Площадь земельного участка ± величина погрешности определения площади ($P \pm \Delta P$), м2	601 ± 17
3	Формула, примененная для расчета предельной допустимой погрешности определения площади земельного участка (ΔP), м2	$\Delta P = 3,5 * M_t * \sqrt{P} = 3.5 * 0.2 * \sqrt{601} = 17.00$
4	Площадь земельного участка согласно сведениям Единого государственного реестра недвижимости (Ркад), м2	600
5	Оценка расхождения Р и Ркад ($P - P_{кад}$), м2	1
6	Предельный минимальный и максимальный размер земельного участка ($P_{мин}$ и $P_{макс}$), м2	--
7	Кадастровый или иной номер (обозначение) здания, сооружения, объекта незавершенного строительства, расположенного на земельном участке	-
8	Иные сведения	-

Сведения об уточняемых земельных участках

1. Сведения о характерных точках границы уточняемого земельного участка с кадастровым номером 47:13:0822004:78

Зона № -

Обозначение характерных точек границ	Существующие координаты, м		Уточненные координаты, м		Метод определения координат	Средняя квадратическая погрешность определения координат характерной точки (Mt), м	Формулы, примененные для расчета средней квадратической погрешности определения координат характерной точки (Mt),м
	X	Y	X	Y			
1	2	3	4	5	6	7	8
н110У	-	-	415889. 15	3224463 .26	Метод спутниковых геодезических измерений (определений)	0.2	Mt=0.2
н107У	-	-	415889. 15	3224495 .21	Метод спутниковых геодезических измерений (определений)	0.2	Mt=0.2
н101У	-	-	415868. 50	3224495 .27	Метод спутниковых геодезических измерений (определений)	0.2	Mt=0.2
н100У	-	-	415869. 25	3224463 .70	Метод спутниковых геодезических измерений (определений)	0.2	Mt=0.2
н110У	-	-	415889. 15	3224463 .26	Метод спутниковых геодезических измерений (определений)	0.2	Mt=0.2

2. Сведения о частях границ уточняемого земельного участка с кадастровым номером 47:13:0822004:78

Обозначение части границ		Горизонтальное проложение (S), м	Описание прохождения части границ	Отметка о наличии земельного спора о местоположении границ земельного участка
от т.	до т.			
1	2	3	4	5
н110У	н107У	31.95	-	-
н107У	н101У	20.65	-	-
н101У	н100У	31.58	-	-
н100У	н110У	19.90	-	-

**3. Общие сведения об уточняемом земельном участке
с кадастровым номером 47:13:0822004:78**

№ п/п	Наименование характеристик земельного участка	Значение характеристики
1	2	3
1	Адрес земельного участка	Ленинградская область, район Тихвинский, дом 304
	Местоположение земельного участка (при отсутствии присвоенного адреса)	-
	Дополнительные сведения о местоположении земельного участка	Российская Федерация, Ленинградская область, Тихвинский муниципальный район, Тихвинское городское поселение, территория садоводческого некоммерческого товарищества №3 "Северное", 16-я улица, участок 304
2	Площадь земельного участка ± величина погрешности определения площади ($P \pm \Delta P$), м ²	644 ± 18
3	Формула, примененная для расчета предельной допустимой погрешности определения площади земельного участка (ΔP), м ²	$\Delta P = 3,5 * M_t * \sqrt{P} = 3.5 * 0.2 * \sqrt{644} = 18.00$
4	Площадь земельного участка согласно сведениям Единого государственного реестра недвижимости (Ркад), м ²	600
5	Оценка расхождения P и Ркад (P - Ркад), м ²	44
6	Предельный минимальный и максимальный размер земельного участка (Рмин и Рмакс), м ²	--
7	Кадастровый или иной номер (обозначение) здания, сооружения, объекта незавершенного строительства, расположенного на земельном участке	-
8	Иные сведения	-

Сведения об уточняемых земельных участках

1. Сведения о характерных точках границы уточняемого земельного участка с кадастровым номером 47:13:0822004:24

Зона № -

Обозначение характерных точек границ	Существующие координаты, м		Уточненные координаты, м		Метод определения координат	Средняя квадратическая погрешность определения координат характерной точки (Mt), м	Формулы, примененные для расчета средней квадратической погрешности определения координат характерной точки (Mt),м
	X	Y	X	Y			
1	2	3	4	5	6	7	8
н111У	-	-	415910. 43	3224523 .23	Метод спутниковых геодезических измерений (определений)	0.2	Mt=0.2
н109У	-	-	415889. 15	3224523 .58	Метод спутниковых геодезических измерений (определений)	0.2	Mt=0.2
н108У	-	-	415889. 15	3224496 .61	Метод спутниковых геодезических измерений (определений)	0.2	Mt=0.2
н112У	-	-	415909. 10	3224496 .29	Метод спутниковых геодезических измерений (определений)	0.2	Mt=0.2
н113У	-	-	415910. 49	3224496 .27	Метод спутниковых геодезических измерений (определений)	0.2	Mt=0.2
н111У	-	-	415910. 43	3224523 .23	Метод спутниковых геодезических измерений (определений)	0.2	Mt=0.2

2. Сведения о частях границ уточняемого земельного участка с кадастровым номером 47:13:0822004:24

Обозначение части границ		Горизонтальное проложение (S), м	Описание прохождения части границ	Отметка о наличии земельного спора о местоположении границ земельного участка
от т.	до т.			
1	2	3	4	5
н111У	н109У	21.28	-	-
н109У	н108У	26.97	-	-
н108У	н112У	19.95	-	-
н112У	н113У	1.39	-	-

н113У	н111У	26.96	-	-
-------	-------	-------	---	---

**3. Общие сведения об уточняемом земельном участке
с кадастровым номером 47:13:0822004:24**

№ п/п	Наименование характеристик земельного участка	Значение характеристики
1	2	3
1	Адрес земельного участка	Ленинградская область, район Тихвинский, дом 267
	Местоположение земельного участка (при отсутствии присвоенного адреса)	-
	Дополнительные сведения о местоположении земельного участка	Российская Федерация, Ленинградская область, Тихвинский муниципальный район, Тихвинское городское поселение, территория садоводческого некоммерческого товарищества №3 "Северное", 17-я улица, участок 267
2	Площадь земельного участка ± величина погрешности определения площади ($P \pm \Delta P$), м2	575 ± 17
3	Формула, примененная для расчета предельной допустимой погрешности определения площади земельного участка (ΔP), м2	$\Delta P = 3,5 * M_t * \sqrt{P} = 3,5 * 0,2 * \sqrt{575} = 17,00$
4	Площадь земельного участка согласно сведениям Единого государственного реестра недвижимости (Ркад), м2	600
5	Оценка расхождения Р и Ркад ($P - P_{кад}$), м2	25
6	Предельный минимальный и максимальный размер земельного участка ($P_{мин}$ и $P_{макс}$), м2	- -
7	Кадастровый или иной номер (обозначение) здания, сооружения, объекта незавершенного строительства, расположенного на земельном участке	-
8	Иные сведения	-

Сведения об уточняемых земельных участках

1. Сведения о характерных точках границы уточняемого земельного участка с кадастровым номером 47:13:0822004:22							
Зона № -							
Обозначение характерных точек границ	Существующие координаты, м		Уточненные координаты, м		Метод определения координат	Средняя квадратическая погрешность определения координат характерной точки (Mt), м	Формулы, примененные для расчета средней квадратической погрешности определения координат характерной точки (Mt),м
	X	Y	X	Y			
1	2	3	4	5	6	7	8
н114У	-	-	415929. 40	3224462 .37	Метод спутниковых геодезических измерений (определений)	0.2	Mt=0.2
н115У	-	-	415929. 35	3224493 .50	Метод спутниковых геодезических измерений (определений)	0.2	Mt=0.2
н116У	-	-	415929. 34	3224495 .35	Метод спутниковых геодезических измерений (определений)	0.2	Mt=0.2
н117У	-	-	415918. 93	3224495 .75	Метод спутниковых геодезических измерений (определений)	0.2	Mt=0.2
н118У	-	-	415918. 86	3224493 .59	Метод спутниковых геодезических измерений (определений)	0.2	Mt=0.2
н119У	-	-	415909. 06	3224493 .67	Метод спутниковых геодезических измерений (определений)	0.2	Mt=0.2
н120У	-	-	415908. 61	3224462 .83	Метод спутниковых геодезических измерений (определений)	0.2	Mt=0.2
н114У	-	-	415929. 40	3224462 .37	Метод спутниковых геодезических измерений (определений)	0.2	Mt=0.2

**2. Сведения о частях границ уточняемого земельного участка
с кадастровым номером 47:13:0822004:22**

Обозначение части границ		Горизонтальное проложение (S), м	Описание прохождения части границ	Отметка о наличии земельного спора о местоположении границ земельного участка
от т.	до т.			
1	2	3	4	5
н114У	н115У	31.13	-	-
н115У	н116У	1.85	-	-
н116У	н117У	10.42	-	-
н117У	н118У	2.16	-	-
н118У	н119У	9.80	-	-
н119У	н120У	30.84	-	-
н120У	н114У	20.80	-	-

**3. Общие сведения об уточняемом земельном участке
с кадастровым номером 47:13:0822004:22**

№ п/п	Наименование характеристик земельного участка	Значение характеристики
1	2	3
1	Адрес земельного участка	Ленинградская область, район Тихвинский, дом 308
	Местоположение земельного участка (при отсутствии присвоенного адреса)	-
	Дополнительные сведения о местоположении земельного участка	Российская Федерация, Ленинградская область, Тихвинский муниципальный район, Тихвинское городское поселение, территория садоводческого некоммерческого товарищества №3 "Северное", 16-я улица, участок 308
2	Площадь земельного участка ± величина погрешности определения площади ($P \pm \Delta P$), м ²	657 ± 18
3	Формула, примененная для расчета предельной допустимой погрешности определения площади земельного участка (ΔP), м ²	$\Delta P = 3,5 * M_t * \sqrt{P} = 3,5 * 0,2 * \sqrt{657} = 18,00$
4	Площадь земельного участка согласно сведениям Единого государственного реестра недвижимости (Ркад), м ²	600
5	Оценка расхождения P и Ркад (P - Ркад), м ²	57
6	Предельный минимальный и максимальный размер земельного участка (Рмин и Рмакс), м ²	- -
7	Кадастровый или иной номер (обозначение) здания, сооружения, объекта незавершенного строительства, расположенного на земельном участке	-
8	Иные сведения	-

Сведения об уточняемых земельных участках

1. Сведения о характерных точках границы уточняемого земельного участка с кадастровым номером 47:13:0822004:21

Зона № -

Обозначение характерных точек границ	Существующие координаты, м		Уточненные координаты, м		Метод определения координат	Средняя квадратическая погрешность определения координат характерной точки (Mt), м	Формулы, примененные для расчета средней квадратической погрешности определения координат характерной точки (Mt),м
	X	Y	X	Y			
1	2	3	4	5	6	7	8
н121У	-	-	415933. 17	3224493. .46	Метод спутниковых геодезических измерений (определений)	0.2	Mt=0.2
н122У	-	-	415933. 25	3224522. .85	Метод спутниковых геодезических измерений (определений)	0.2	Mt=0.2
н111У	-	-	415910. 43	3224523. .23	Метод спутниковых геодезических измерений (определений)	0.2	Mt=0.2
н113У	-	-	415910. 49	3224496. .27	Метод спутниковых геодезических измерений (определений)	0.2	Mt=0.2
н112У	-	-	415909. 10	3224496. .29	Метод спутниковых геодезических измерений (определений)	0.2	Mt=0.2
н119У	-	-	415909. 06	3224493. .67	Метод спутниковых геодезических измерений (определений)	0.2	Mt=0.2
н118У	-	-	415918. 86	3224493. .59	Метод спутниковых геодезических измерений (определений)	0.2	Mt=0.2
н117У	-	-	415918. 93	3224495. .75	Метод спутниковых геодезических измерений (определений)	0.2	Mt=0.2

1. Сведения о характерных точках границы уточняемого земельного участка с кадастровым номером 47:13:0822004:21							
н116У	-	-	415929. 34	3224495 .35	Метод спутниковых геодезических измерений (определений)	0.2	Mt=0.2
н115У	-	-	415929. 35	3224493 .50	Метод спутниковых геодезических измерений (определений)	0.2	Mt=0.2
н121У	-	-	415933. 17	3224493 .46	Метод спутниковых геодезических измерений (определений)	0.2	Mt=0.2
2. Сведения о частях границ уточняемого земельного участка с кадастровым номером 47:13:0822004:21							
Обозначение части границ		Горизонтальное проложение (S), м	Описание прохождения части границ	Отметка о наличии земельного спора о местоположении границ земельного участка			
от т.	до т.						
1	2	3	4	5			
н121У	н122У	29.39	-	-			
н122У	н111У	22.82	-	-			
н111У	н113У	26.96	-	-			
н113У	н112У	1.39	-	-			
н112У	н119У	2.62	-	-			
н119У	н118У	9.80	-	-			
н118У	н117У	2.16	-	-			
н117У	н116У	10.42	-	-			
н116У	н115У	1.85	-	-			
н115У	н121У	3.82	-	-			
3. Общие сведения об уточняемом земельном участке с кадастровым номером 47:13:0822004:21							
№ п/п	Наименование характеристик земельного участка			Значение характеристики			
1	2			3			
1	Адрес земельного участка			Ленинградская область, район Тихвинский, дом 269			
	Местоположение земельного участка (при отсутствии присвоенного адреса)			-			
	Дополнительные сведения о местоположении земельного участка			Российская Федерация, Ленинградская область, Тихвинский муниципальный район, Тихвинское городское поселение, территория садоводческого некоммерческого товарищества №3 "Северное", 17-я улица, участок 269			
2	Площадь земельного участка ± величина погрешности определения площади (P ± ΔP), м2			653 ± 18			
3	Формула, примененная для расчета предельной допустимой погрешности определения площади земельного участка (ΔP), м2			$\Delta P = 3,5 * Mt * \sqrt{P} = 3.5 * 0.2 * \sqrt{653} = 18.00$			

4	Площадь земельного участка согласно сведениям Единого государственного реестра недвижимости (Ркад), м2	600
5	Оценка расхождения Р и Ркад (Р - Ркад), м2	53
6	Предельный минимальный и максимальный размер земельного участка (Рмин и Рмакс), м2	- -
7	Кадастровый или иной номер (обозначение) здания, сооружения, объекта незавершенного строительства, расположенного на земельном участке	-
8	Иные сведения	-

--

Сведения об уточняемых земельных участках

1. Сведения о характерных точках границы уточняемого земельного участка с кадастровым номером 47:13:0822004:26

Зона № -

Обозначение характерных точек границ	Существующие координаты, м		Уточненные координаты, м		Метод определения координат	Средняя квадратическая погрешность определения координат характерной точки (Mt), м	Формулы, примененные для расчета средней квадратической погрешности определения координат характерной точки (Mt),м
	X	Y	X	Y			
1	2	3	4	5	6	7	8
н123У	-	-	415949. 85	3224461. .92	Метод спутниковых геодезических измерений (определений)	0.2	Mt=0.2
н124У	-	-	415951. 11	3224493. .31	Метод спутниковых геодезических измерений (определений)	0.2	Mt=0.2
н121У	-	-	415933. 17	3224493. .46	Метод спутниковых геодезических измерений (определений)	0.2	Mt=0.2
н115У	-	-	415929. 35	3224493. .50	Метод спутниковых геодезических измерений (определений)	0.2	Mt=0.2
н114У	-	-	415929. 40	3224462. .37	Метод спутниковых геодезических измерений (определений)	0.2	Mt=0.2
н123У	-	-	415949. 85	3224461. .92	Метод спутниковых геодезических измерений (определений)	0.2	Mt=0.2

2. Сведения о частях границ уточняемого земельного участка с кадастровым номером 47:13:0822004:26

Обозначение части границ		Горизонтальное проложение (S), м	Описание прохождения части границ	Отметка о наличии земельного спора о местоположении границ земельного участка
от т.	до т.			
1	2	3	4	5
н123У	н124У	31.42	-	-
н124У	н121У	17.94	-	-
н121У	н115У	3.82	-	-
н115У	н114У	31.13	-	-

н114У	н123У	20.45	-	-
3. Общие сведения об уточняемом земельном участке с кадастровым номером 47:13:0822004:26				
№ п/п	Наименование характеристик земельного участка		Значение характеристики	
1	2		3	
1	Адрес земельного участка		Ленинградская область, район Тихвинский, дом 310	
	Местоположение земельного участка (при отсутствии присвоенного адреса)		-	
	Дополнительные сведения о местоположении земельного участка		Российская Федерация, Ленинградская область, Тихвинский муниципальный район, Тихвинское городское поселение, территория садоводческого некоммерческого товарищества №3 "Северное", 16-я улица, участок 310	
2	Площадь земельного участка ± величина погрешности определения площади ($P \pm \Delta P$), м ²		660 ± 18	
3	Формула, примененная для расчета предельной допустимой погрешности определения площади земельного участка (ΔP), м ²		$\Delta P = 3,5 * M_t * \sqrt{P} = 3,5 * 0,2 * \sqrt{660} = 18,00$	
4	Площадь земельного участка согласно сведениям Единого государственного реестра недвижимости (Ркад), м ²		600	
5	Оценка расхождения P и Ркад (P - Ркад), м ²		60	
6	Предельный минимальный и максимальный размер земельного участка (Рмин и Рмакс), м ²		- -	
7	Кадастровый или иной номер (обозначение) здания, сооружения, объекта незавершенного строительства, расположенного на земельном участке		-	
8	Иные сведения		-	

Сведения об уточняемых земельных участках

1. Сведения о характерных точках границы уточняемого земельного участка с кадастровым номером 47:13:0822004:127

Зона № -

Обозначение характерных точек границ	Существующие координаты, м		Уточненные координаты, м		Метод определения координат	Средняя квадратическая погрешность определения координат характерной точки (Mt), м	Формулы, примененные для расчета средней квадратической погрешности определения координат характерной точки (Mt),м
	X	Y	X	Y			
1	2	3	4	5	6	7	8
н123У	-	-	415949. 85	3224461. .92	Метод спутниковых геодезических измерений (определений)	0.2	Mt=0.2
н125У	-	-	415970. 58	3224461. .46	Метод спутниковых геодезических измерений (определений)	0.2	Mt=0.2
н126У	-	-	415970. 55	3224493. .80	Метод спутниковых геодезических измерений (определений)	0.2	Mt=0.2
н127У	-	-	415955. 32	3224494. .70	Метод спутниковых геодезических измерений (определений)	0.2	Mt=0.2
н124У	-	-	415951. 11	3224493. .31	Метод спутниковых геодезических измерений (определений)	0.2	Mt=0.2
н123У	-	-	415949. 85	3224461. .92	Метод спутниковых геодезических измерений (определений)	0.2	Mt=0.2

2. Сведения о частях границ уточняемого земельного участка с кадастровым номером 47:13:0822004:127

Обозначение части границ		Горизонтальное проложение (S), м	Описание прохождения части границ	Отметка о наличии земельного спора о местоположении границ земельного участка
от т.	до т.			
1	2	3	4	5
н123У	н125У	20.74	-	-
н125У	н126У	32.34	-	-
н126У	н127У	15.26	-	-
н127У	н124У	4.43	-	-

н124У	н123У	31.42	-	-
3. Общие сведения об уточняемом земельном участке с кадастровым номером 47:13:0822004:127				
№ п/п	Наименование характеристик земельного участка	Значение характеристики		
1	2	3		
1	Адрес земельного участка	Ленинградская область, район Тихвинский, дом 312		
	Местоположение земельного участка (при отсутствии присвоенного адреса)	-		
	Дополнительные сведения о местоположении земельного участка	Российская Федерация, Ленинградская область, Тихвинский муниципальный район, Тихвинское городское поселение, территория садоводческого некоммерческого товарищества №3 "Северное", 16-я улица, участок 312		
2	Площадь земельного участка ± величина погрешности определения площади ($P \pm \Delta P$), м2	652 ± 18		
3	Формула, примененная для расчета предельной допустимой погрешности определения площади земельного участка (ΔP), м2	$\Delta P = 3,5 * M_t * \sqrt{P} = 3,5 * 0,2 * \sqrt{652} = 18,00$		
4	Площадь земельного участка согласно сведениям Единого государственного реестра недвижимости (Ркад), м2	600		
5	Оценка расхождения Р и Ркад (Р - Ркад), м2	52		
6	Предельный минимальный и максимальный размер земельного участка (Рмин и Рмакс), м2	- -		
7	Кадастровый или иной номер (обозначение) здания, сооружения, объекта незавершенного строительства, расположенного на земельном участке	-		
8	Иные сведения	-		

Сведения об уточняемых земельных участках

1. Сведения о характерных точках границы уточняемого земельного участка с кадастровым номером 47:13:0822004:129

Зона № -							
Обозначение характерных точек границ	Существующие координаты, м		Уточненные координаты, м		Метод определения координат	Средняя квадратическая погрешность определения координат характерной точки (Mt), м	Формулы, примененные для расчета средней квадратической погрешности определения координат характерной точки (Mt),м
	X	Y	X	Y			
1	2	3	4	5	6	7	8
н128У	-	-	415990. 15	3224461 .03	Метод спутниковых геодезических измерений (определений)	0.2	Mt=0.2
н129У	-	-	415990. 59	3224492 .61	Метод спутниковых геодезических измерений (определений)	0.2	Mt=0.2
н126У	-	-	415970. 55	3224493 .80	Метод спутниковых геодезических измерений (определений)	0.2	Mt=0.2
н125У	-	-	415970. 58	3224461 .46	Метод спутниковых геодезических измерений (определений)	0.2	Mt=0.2
н128У	-	-	415990. 15	3224461 .03	Метод спутниковых геодезических измерений (определений)	0.2	Mt=0.2

2. Сведения о частях границ уточняемого земельного участка с кадастровым номером 47:13:0822004:129

Обозначение части границ		Горизонтальное проложение (S), м	Описание прохождения части границ	Отметка о наличии земельного спора о местоположении границ земельного участка
от т.	до т.			
1	2	3	4	5
н128У	н129У	31.58	-	-
н129У	н126У	20.08	-	-
н126У	н125У	32.34	-	-
н125У	н128У	19.57	-	-

**3. Общие сведения об уточняемом земельном участке
с кадастровым номером 47:13:0822004:129**

№ п/п	Наименование характеристик земельного участка	Значение характеристики
1	2	3
1	Адрес земельного участка	Ленинградская область, район Тихвинский, дом 314
	Местоположение земельного участка (при отсутствии присвоенного адреса)	-
	Дополнительные сведения о местоположении земельного участка	Российская Федерация, Ленинградская область, Тихвинский муниципальный район, Тихвинское городское поселение, территория садоводческого некоммерческого товарищества №3 "Северное", 16-я улица, участок 314
2	Площадь земельного участка ± величина погрешности определения площади ($P \pm \Delta P$), м ²	633 ± 18
3	Формула, примененная для расчета предельной допустимой погрешности определения площади земельного участка (ΔP), м ²	$\Delta P = 3,5 * M_t * \sqrt{P} = 3.5 * 0.2 * \sqrt{633} = 18.00$
4	Площадь земельного участка согласно сведениям Единого государственного реестра недвижимости (Ркад), м ²	600
5	Оценка расхождения P и Ркад (P - Ркад), м ²	33
6	Предельный минимальный и максимальный размер земельного участка (Рмин и Рмакс), м ²	- -
7	Кадастровый или иной номер (обозначение) здания, сооружения, объекта незавершенного строительства, расположенного на земельном участке	-
8	Иные сведения	-

Сведения об уточняемых земельных участках

1. Сведения о характерных точках границы уточняемого земельного участка с кадастровым номером 47:13:0822004:20

Зона № -

Обозначение характерных точек границ	Существующие координаты, м		Уточненные координаты, м		Метод определения координат	Средняя квадратическая погрешность определения координат характерной точки (Mt), м	Формулы, примененные для расчета средней квадратической погрешности определения координат характерной точки (Mt),м
	X	Y	X	Y			
1	2	3	4	5	6	7	8
н130У	-	-	416009. 47	3224460. .60	Метод спутниковых геодезических измерений (определений)	0.2	Mt=0.2
н131У	-	-	416009. 95	3224491. .46	Метод спутниковых геодезических измерений (определений)	0.2	Mt=0.2
н129У	-	-	415990. 59	3224492. .61	Метод спутниковых геодезических измерений (определений)	0.2	Mt=0.2
н128У	-	-	415990. 15	3224461. .03	Метод спутниковых геодезических измерений (определений)	0.2	Mt=0.2
н130У	-	-	416009. 47	3224460. .60	Метод спутниковых геодезических измерений (определений)	0.2	Mt=0.2

2. Сведения о частях границ уточняемого земельного участка с кадастровым номером 47:13:0822004:20

Обозначение части границ		Горизонтальное проложение (S), м	Описание прохождения части границ	Отметка о наличии земельного спора о местоположении границ земельного участка
от т.	до т.			
1	2	3	4	5
н130У	н131У	30.86	-	-
н131У	н129У	19.39	-	-
н129У	н128У	31.58	-	-
н128У	н130У	19.32	-	-

**3. Общие сведения об уточняемом земельном участке
с кадастровым номером 47:13:0822004:20**

№ п/п	Наименование характеристик земельного участка	Значение характеристики
1	2	3
1	Адрес земельного участка	Ленинградская область, район Тихвинский, дом 316
	Местоположение земельного участка (при отсутствии присвоенного адреса)	-
	Дополнительные сведения о местоположении земельного участка	Российская Федерация, Ленинградская область, Тихвинский муниципальный район, Тихвинское городское поселение, территория садоводческого некоммерческого товарищества №3 "Северное", 16-я улица, участок 316
2	Площадь земельного участка ± величина погрешности определения площади ($P \pm \Delta P$), м ²	604 ± 17
3	Формула, примененная для расчета предельной допустимой погрешности определения площади земельного участка (ΔP), м ²	$\Delta P = 3,5 * M_t * \sqrt{P} = 3.5 * 0.2 * \sqrt{604} = 17.00$
4	Площадь земельного участка согласно сведениям Единого государственного реестра недвижимости (Ркад), м ²	600
5	Оценка расхождения P и Ркад (P - Ркад), м ²	4
6	Предельный минимальный и максимальный размер земельного участка (Рмин и Рмакс), м ²	--
7	Кадастровый или иной номер (обозначение) здания, сооружения, объекта незавершенного строительства, расположенного на земельном участке	-
8	Иные сведения	-

Сведения об уточняемых земельных участках

1. Сведения о характерных точках границы уточняемого земельного участка с кадастровым номером 47:13:0822004:37

Зона № -

Обозначение характерных точек границ	Существующие координаты, м		Уточненные координаты, м		Метод определения координат	Средняя квадратическая погрешность определения координат характерной точки (Mt), м	Формулы, примененные для расчета средней квадратической погрешности определения координат характерной точки (Mt),м
	X	Y	X	Y			
1	2	3	4	5	6	7	8
н132У	-	-	416028. 75	3224460. .18	Метод спутниковых геодезических измерений (определений)	0.2	Mt=0.2
н133У	-	-	416029. 87	3224490. .28	Метод спутниковых геодезических измерений (определений)	0.2	Mt=0.2
н131У	-	-	416009. 95	3224491. .46	Метод спутниковых геодезических измерений (определений)	0.2	Mt=0.2
н130У	-	-	416009. 47	3224460. .60	Метод спутниковых геодезических измерений (определений)	0.2	Mt=0.2
н132У	-	-	416028. 75	3224460. .18	Метод спутниковых геодезических измерений (определений)	0.2	Mt=0.2

2. Сведения о частях границ уточняемого земельного участка с кадастровым номером 47:13:0822004:37

Обозначение части границ		Горизонтальное проложение (S), м	Описание прохождения части границ	Отметка о наличии земельного спора о местоположении границ земельного участка
от т.	до т.			
1	2	3	4	5
н132У	н133У	30.12	-	-
н133У	н131У	19.95	-	-
н131У	н130У	30.86	-	-
н130У	н132У	19.28	-	-

**3. Общие сведения об уточняемом земельном участке
с кадастровым номером 47:13:0822004:37**

№ п/п	Наименование характеристик земельного участка	Значение характеристики
1	2	3
1	Адрес земельного участка	Ленинградская область, район Тихвинский, дом 318
	Местоположение земельного участка (при отсутствии присвоенного адреса)	-
	Дополнительные сведения о местоположении земельного участка	Российская Федерация, Ленинградская область, Тихвинский муниципальный район, Тихвинское городское поселение, территория садоводческого некоммерческого товарищества №3 "Северное", 16-я улица, участок 318
2	Площадь земельного участка ± величина погрешности определения площади ($P \pm \Delta P$), м ²	598 ± 17
3	Формула, примененная для расчета предельной допустимой погрешности определения площади земельного участка (ΔP), м ²	$\Delta P = 3,5 * M_t * \sqrt{P} = 3.5 * 0.2 * \sqrt{598} = 17.00$
4	Площадь земельного участка согласно сведениям Единого государственного реестра недвижимости (Ркад), м ²	600
5	Оценка расхождения P и Ркад (P - Ркад), м ²	2
6	Предельный минимальный и максимальный размер земельного участка (Рмин и Рмакс), м ²	--
7	Кадастровый или иной номер (обозначение) здания, сооружения, объекта незавершенного строительства, расположенного на земельном участке	-
8	Иные сведения	-

Сведения об уточняемых земельных участках

1. Сведения о характерных точках границы уточняемого земельного участка с кадастровым номером 47:13:0822004:77

Зона № -

Обозначение характерных точек границ	Существующие координаты, м		Уточненные координаты, м		Метод определения координат	Средняя квадратическая погрешность определения координат характерной точки (Mt), м	Формулы, примененные для расчета средней квадратической погрешности определения координат характерной точки (Mt),м
	X	Y	X	Y			
1	2	3	4	5	6	7	8
н134У	-	-	416079. 00	3224459. .71	Метод спутниковых геодезических измерений (определений)	0.2	Mt=0.2
10	-	-	416099. 10	3224459. .87	Метод спутниковых геодезических измерений (определений)	0.2	Mt=0.2
13	-	-	416098. 61	3224487. .28	Метод спутниковых геодезических измерений (определений)	0.2	Mt=0.2
н135У	-	-	416079. 07	3224487. .81	Метод спутниковых геодезических измерений (определений)	0.2	Mt=0.2
н134У	-	-	416079. 00	3224459. .71	Метод спутниковых геодезических измерений (определений)	0.2	Mt=0.2

2. Сведения о частях границ уточняемого земельного участка с кадастровым номером 47:13:0822004:77

Обозначение части границ		Горизонтальное проложение (S), м	Описание прохождения части границ	Отметка о наличии земельного спора о местоположении границ земельного участка
от т.	до т.			
1	2	3	4	5
н134У	10	20.10	-	-
10	13	27.41	-	-
13	н135У	19.55	-	-
н135У	н134У	28.10	-	-

**3. Общие сведения об уточняемом земельном участке
с кадастровым номером 47:13:0822004:77**

№ п/п	Наименование характеристик земельного участка	Значение характеристики
1	2	3
1	Адрес земельного участка	Ленинградская область, район Тихвинский, дом 324
	Местоположение земельного участка (при отсутствии присвоенного адреса)	-
	Дополнительные сведения о местоположении земельного участка	Российская Федерация, Ленинградская область, Тихвинский муниципальный район, Тихвинское городское поселение, территория садоводческого некоммерческого товарищества №3 "Северное", 16-я улица, участок 324
2	Площадь земельного участка ± величина погрешности определения площади ($P \pm \Delta P$), м ²	550 ± 16
3	Формула, примененная для расчета предельной допустимой погрешности определения площади земельного участка (ΔP), м ²	$\Delta P = 3,5 * M_t * \sqrt{P} = 3.5 * 0.2 * \sqrt{550} = 16.00$
4	Площадь земельного участка согласно сведениям Единого государственного реестра недвижимости (Ркад), м ²	600
5	Оценка расхождения P и Ркад (P - Ркад), м ²	50
6	Предельный минимальный и максимальный размер земельного участка (Рмин и Рмакс), м ²	--
7	Кадастровый или иной номер (обозначение) здания, сооружения, объекта незавершенного строительства, расположенного на земельном участке	-
8	Иные сведения	-

Сведения об уточняемых земельных участках

1. Сведения о характерных точках границы уточняемого земельного участка с кадастровым номером 47:13:0822004:8

Зона № -

Обозначение характерных точек границ	Существующие координаты, м		Уточненные координаты, м		Метод определения координат	Средняя квадратическая погрешность определения координат характерной точки (Mt), м	Формулы, примененные для расчета средней квадратической погрешности определения координат характерной точки (Mt),м
	X	Y	X	Y			
1	2	3	4	5	6	7	8
н136У	-	-	416143. 38	3224460. .21	Метод спутниковых геодезических измерений (определений)	0.2	Mt=0.2
н137У	-	-	416157. 70	3224460. .32	Метод спутниковых геодезических измерений (определений)	0.2	Mt=0.2
н138У	-	-	416164. 01	3224460. .41	Метод спутниковых геодезических измерений (определений)	0.2	Mt=0.2
н139У	-	-	416163. 55	3224495. .12	Метод спутниковых геодезических измерений (определений)	0.2	Mt=0.2
н140У	-	-	416144. 62	3224491. .01	Метод спутниковых геодезических измерений (определений)	0.2	Mt=0.2
н136У	-	-	416143. 38	3224460. .21	Метод спутниковых геодезических измерений (определений)	0.2	Mt=0.2

2. Сведения о частях границ уточняемого земельного участка с кадастровым номером 47:13:0822004:8

Обозначение части границ		Горизонтальное проложение (S), м	Описание прохождения части границ	Отметка о наличии земельного спора о местоположении границ земельного участка
от т.	до т.			
1	2	3	4	5
н136У	н137У	14.32	-	-
н137У	н138У	6.31	-	-
н138У	н139У	34.71	-	-
н139У	н140У	19.37	-	-

н140У	н136У	30.82	-	-
3. Общие сведения об уточняемом земельном участке с кадастровым номером 47:13:0822004:8				
№ п/п	Наименование характеристик земельного участка	Значение характеристики		
1	2	3		
1	Адрес земельного участка	Ленинградская область, район Тихвинский, дом 330		
	Местоположение земельного участка (при отсутствии присвоенного адреса)	-		
	Дополнительные сведения о местоположении земельного участка	Российская Федерация, Ленинградская область, Тихвинский муниципальный район, Тихвинское городское поселение, территория садоводческого некоммерческого товарищества №3 "Северное", 16-я улица, участок 330		
2	Площадь земельного участка ± величина погрешности определения площади ($P \pm \Delta P$), м ²	647 ± 18		
3	Формула, примененная для расчета предельной допустимой погрешности определения площади земельного участка (ΔP), м ²	$\Delta P = 3,5 * M_t * \sqrt{P} = 3,5 * 0,2 * \sqrt{647} = 18,00$		
4	Площадь земельного участка согласно сведениям Единого государственного реестра недвижимости (Ркад), м ²	600		
5	Оценка расхождения Р и Ркад (Р - Ркад), м ²	47		
6	Предельный минимальный и максимальный размер земельного участка (Рмин и Рмакс), м ²	- -		
7	Кадастровый или иной номер (обозначение) здания, сооружения, объекта незавершенного строительства, расположенного на земельном участке	-		
8	Иные сведения	-		

Сведения об уточняемых земельных участках

1. Сведения о характерных точках границы уточняемого земельного участка с кадастровым номером 47:13:0822004:33

Зона № -

Обозначение характерных точек границ	Существующие координаты, м		Уточненные координаты, м		Метод определения координат	Средняя квадратическая погрешность определения координат характерной точки (Mt), м	Формулы, примененные для расчета средней квадратической погрешности определения координат характерной точки (Mt),м
	X	Y	X	Y			
1	2	3	4	5	6	7	8
н138У	-	-	416164. 01	3224460. .41	Метод спутниковых геодезических измерений (определений)	0.2	Mt=0.2
н141У	-	-	416183. 78	3224460. .70	Метод спутниковых геодезических измерений (определений)	0.2	Mt=0.2
н142У	-	-	416184. 18	3224491. .68	Метод спутниковых геодезических измерений (определений)	0.2	Mt=0.2
н143У	-	-	416170. 40	3224492. .06	Метод спутниковых геодезических измерений (определений)	0.2	Mt=0.2
н144У	-	-	416170. 22	3224496. .56	Метод спутниковых геодезических измерений (определений)	0.2	Mt=0.2
н139У	-	-	416163. 55	3224495. .12	Метод спутниковых геодезических измерений (определений)	0.2	Mt=0.2
н138У	-	-	416164. 01	3224460. .41	Метод спутниковых геодезических измерений (определений)	0.2	Mt=0.2

2. Сведения о частях границ уточняемого земельного участка с кадастровым номером 47:13:0822004:33

Обозначение части границ		Горизонтальное положение (S), м	Описание прохождения части границ	Отметка о наличии земельного спора о местоположении границ земельного участка
от т.	до т.			
1	2	3	4	5
н138У	н141У	19.77	-	-

н141У	н142У	30.98	-	-
н142У	н143У	13.79	-	-
н143У	н144У	4.50	-	-
н144У	н139У	6.82	-	-
н139У	н138У	34.71	-	-

**3. Общие сведения об уточняемом земельном участке
с кадастровым номером 47:13:0822004:33**

№ п/п	Наименование характеристик земельного участка	Значение характеристики
1	2	3
1	Адрес земельного участка	Ленинградская область, район Тихвинский, дом 332
	Местоположение земельного участка (при отсутствии присвоенного адреса)	-
	Дополнительные сведения о местоположении земельного участка	Российская Федерация, Ленинградская область, Тихвинский муниципальный район, Тихвинское городское поселение, территория садоводческого некоммерческого товарищества №3 "Северное", 16-я улица, участок 332
2	Площадь земельного участка ± величина погрешности определения площади ($P \pm \Delta P$), м2	659 ± 18
3	Формула, примененная для расчета предельной допустимой погрешности определения площади земельного участка (ΔP), м2	$\Delta P = 3,5 * M_t * \sqrt{P} = 3.5 * 0.2 * \sqrt{659} = 18.00$
4	Площадь земельного участка согласно сведениям Единого государственного реестра недвижимости (Ркад), м2	600
5	Оценка расхождения Р и Ркад ($P - P_{кад}$), м2	59
6	Предельный минимальный и максимальный размер земельного участка ($P_{мин}$ и $P_{макс}$), м2	--
7	Кадастровый или иной номер (обозначение) здания, сооружения, объекта незавершенного строительства, расположенного на земельном участке	-
8	Иные сведения	-

Сведения об уточняемых земельных участках

1. Сведения о характерных точках границы уточняемого земельного участка с кадастровым номером 47:13:0822004:80

Зона № -

Обозначение характерных точек границ	Существующие координаты, м		Уточненные координаты, м		Метод определения координат	Средняя квадратическая погрешность определения координат характерной точки (Mt), м	Формулы, примененные для расчета средней квадратической погрешности определения координат характерной точки (Mt),м
	X	Y	X	Y			
1	2	3	4	5	6	7	8
н141У	-	-	416183. 78	3224460. .70	Метод спутниковых геодезических измерений (определений)	0.2	Mt=0.2
н145У	-	-	416203. 58	3224460. .98	Метод спутниковых геодезических измерений (определений)	0.2	Mt=0.2
н146У	-	-	416218. 40	3224493. .17	Метод спутниковых геодезических измерений (определений)	0.2	Mt=0.2
н147У	-	-	416206. 26	3224496. .46	Метод спутниковых геодезических измерений (определений)	0.2	Mt=0.2
н148У	-	-	416203. 57	3224493. .05	Метод спутниковых геодезических измерений (определений)	0.2	Mt=0.2
н149У	-	-	416184. 20	3224491. .68	Метод спутниковых геодезических измерений (определений)	0.2	Mt=0.2
н141У	-	-	416183. 78	3224460. .70	Метод спутниковых геодезических измерений (определений)	0.2	Mt=0.2

2. Сведения о частях границ уточняемого земельного участка с кадастровым номером 47:13:0822004:80

Обозначение части границ		Горизонтальное проложение (S), м	Описание прохождения части границ	Отметка о наличии земельного спора о местоположении границ земельного участка
от т.	до т.			
1	2	3	4	5
н141У	н145У	19.80	-	-

н145У	н146У	35.44	-	-
н146У	н147У	12.58	-	-
н147У	н148У	4.34	-	-
н148У	н149У	19.42	-	-
н149У	н141У	30.98	-	-

**3. Общие сведения об уточняемом земельном участке
с кадастровым номером 47:13:0822004:80**

№ п/п	Наименование характеристик земельного участка	Значение характеристики
1	2	3
1	Адрес земельного участка	Ленинградская область, район Тихвинский, дом 334
	Местоположение земельного участка (при отсутствии присвоенного адреса)	-
	Дополнительные сведения о местоположении земельного участка	Российская Федерация, Ленинградская область, Тихвинский муниципальный район, Тихвинское городское поселение, территория садоводческого некоммерческого товарищества №3 "Северное", 16-я улица, участок 334
2	Площадь земельного участка ± величина погрешности определения площади ($P \pm \Delta P$), м2	880 ± 21
3	Формула, примененная для расчета предельной допустимой погрешности определения площади земельного участка (ΔP), м2	$\Delta P = 3,5 * M_t * \sqrt{P} = 3.5 * 0.2 * \sqrt{880} = 21.00$
4	Площадь земельного участка согласно сведениям Единого государственного реестра недвижимости (Ркад), м2	800
5	Оценка расхождения Р и Ркад ($P - P_{кад}$), м2	80
6	Предельный минимальный и максимальный размер земельного участка ($P_{мин}$ и $P_{макс}$), м2	--
7	Кадастровый или иной номер (обозначение) здания, сооружения, объекта незавершенного строительства, расположенного на земельном участке	-
8	Иные сведения	-

Сведения об уточняемых земельных участках

1. Сведения о характерных точках границы уточняемого земельного участка с кадастровым номером 47:13:0822004:130

Зона № -							
Обозначение характерных точек границ	Существующие координаты, м		Уточненные координаты, м		Метод определения координат	Средняя квадратическая погрешность определения координат характерной точки (Mt), м	Формулы, примененные для расчета средней квадратической погрешности определения координат характерной точки (Mt),м
	X	Y	X	Y			
1	2	3	4	5	6	7	8
н142У	-	-	416184. 18	3224491 .68	Метод спутниковых геодезических измерений (определений)	0.2	Mt=0.2
н148У	-	-	416203. 57	3224493 .05	Метод спутниковых геодезических измерений (определений)	0.2	Mt=0.2
н147У	-	-	416206. 26	3224496 .46	Метод спутниковых геодезических измерений (определений)	0.2	Mt=0.2
н150У	-	-	416214. 52	3224507 .70	Метод спутниковых геодезических измерений (определений)	0.2	Mt=0.2
н151У	-	-	416203. 81	3224519 .59	Метод спутниковых геодезических измерений (определений)	0.2	Mt=0.2
н152У	-	-	416172. 72	3224497 .11	Метод спутниковых геодезических измерений (определений)	0.2	Mt=0.2
н144У	-	-	416170. 22	3224496 .56	Метод спутниковых геодезических измерений (определений)	0.2	Mt=0.2
н143У	-	-	416170. 40	3224492 .06	Метод спутниковых геодезических измерений (определений)	0.2	Mt=0.2

1. Сведения о характерных точках границы уточняемого земельного участка с кадастровым номером 47:13:0822004:130							
н142У	-	-	416184.18	3224491.68	Метод спутниковых геодезических измерений (определений)	0.2	Mt=0.2
2. Сведения о частях границ уточняемого земельного участка с кадастровым номером 47:13:0822004:130							
Обозначение части границ		Горизонтальное проложение (S), м	Описание прохождения части границ	Отметка о наличии земельного спора о местоположении границ земельного участка			
от т.	до т.						
1	2	3	4	5			
н142У	н148У	19.44	-	-			
н148У	н147У	4.34	-	-			
н147У	н150У	13.95	-	-			
н150У	н151У	16.00	-	-			
н151У	н152У	38.37	-	-			
н152У	н144У	2.56	-	-			
н144У	н143У	4.50	-	-			
н143У	н142У	13.79	-	-			
3. Общие сведения об уточняемом земельном участке с кадастровым номером 47:13:0822004:130							
№ п/п	Наименование характеристик земельного участка			Значение характеристики			
1	2			3			
1	Адрес земельного участка			Ленинградская область, район Тихвинский, дом 448			
	Местоположение земельного участка (при отсутствии присвоенного адреса)			-			
	Дополнительные сведения о местоположении земельного участка			Российская Федерация, Ленинградская область, Тихвинский муниципальный район, Тихвинское городское поселение, территория садоводческого некоммерческого товарищества №3 "Северное", 16-я улица, участок 448			
2	Площадь земельного участка ± величина погрешности определения площади (P ± ΔP), м2			656 ± 18			
3	Формула, примененная для расчета предельной допустимой погрешности определения площади земельного участка (ΔP), м2			$\Delta P = 3,5 * Mt * \sqrt{P} = 3.5 * 0.2 * \sqrt{656} = 18.00$			
4	Площадь земельного участка согласно сведениям Единого государственного реестра недвижимости (Pкад), м2			600			
5	Оценка расхождения P и Pкад (P - Pкад), м2			56			
6	Предельный минимальный и максимальный размер земельного участка (Pмин и Pмакс), м2			- -			
7	Кадастровый или иной номер (обозначение) здания, сооружения, объекта незавершенного строительства, расположенного на земельном участке			-			
8	Иные сведения			-			

Сведения об уточняемых земельных участках

1. Сведения о характерных точках границы уточняемого земельного участка с кадастровым номером 47:13:0822004:31

Зона № -

Обозначение характерных точек границ	Существующие координаты, м		Уточненные координаты, м		Метод определения координат	Средняя квадратическая погрешность определения координат характерной точки (Mt), м	Формулы, примененные для расчета средней квадратической погрешности определения координат характерной точки (Mt),м
	X	Y	X	Y			
1	2	3	4	5	6	7	8
н146У	-	-	416218. 40	3224493 .17	Метод спутниковых геодезических измерений (определений)	0.2	Mt=0.2
н153У	-	-	416230. 63	3224519 .73	Метод спутниковых геодезических измерений (определений)	0.2	Mt=0.2
н154У	-	-	416235. 29	3224524 .39	Метод спутниковых геодезических измерений (определений)	0.2	Mt=0.2
н155У	-	-	416226. 74	3224536 .19	Метод спутниковых геодезических измерений (определений)	0.2	Mt=0.2
н151У	-	-	416203. 81	3224519 .59	Метод спутниковых геодезических измерений (определений)	0.2	Mt=0.2
н150У	-	-	416214. 52	3224507 .70	Метод спутниковых геодезических измерений (определений)	0.2	Mt=0.2
н147У	-	-	416206. 26	3224496 .46	Метод спутниковых геодезических измерений (определений)	0.2	Mt=0.2
н146У	-	-	416218. 40	3224493 .17	Метод спутниковых геодезических измерений (определений)	0.2	Mt=0.2

**2. Сведения о частях границ уточняемого земельного участка
с кадастровым номером 47:13:0822004:31**

Обозначение части границ		Горизонтальное проложение (S), м	Описание прохождения части границ	Отметка о наличии земельного спора о местоположении границ земельного участка
от т.	до т.			
1	2	3	4	5
н146У	н153У	29.24	-	-
н153У	н154У	6.59	-	-
н154У	н155У	14.57	-	-
н155У	н151У	28.31	-	-
н151У	н150У	16.00	-	-
н150У	н147У	13.95	-	-
н147У	н146У	12.58	-	-

**3. Общие сведения об уточняемом земельном участке
с кадастровым номером 47:13:0822004:31**

№ п/п	Наименование характеристик земельного участка	Значение характеристики
1	2	3
1	Адрес земельного участка	Ленинградская область, район Тихвинский, дом 450
	Местоположение земельного участка (при отсутствии присвоенного адреса)	-
	Дополнительные сведения о местоположении земельного участка	Российская Федерация, Ленинградская область, Тихвинский муниципальный район, Тихвинское городское поселение, территория садоводческого некоммерческого товарищества №3 "Северное", 16-я улица, участок 450
2	Площадь земельного участка ± величина погрешности определения площади (P ± ΔP), м ²	651 ± 18
3	Формула, примененная для расчета предельной допустимой погрешности определения площади земельного участка (ΔP), м ²	$\Delta P = 3,5 * M_t * \sqrt{P} = 3.5 * 0.2 * \sqrt{651} = 18.00$
4	Площадь земельного участка согласно сведениям Единого государственного реестра недвижимости (P _{кад}), м ²	600
5	Оценка расхождения P и P _{кад} (P - P _{кад}), м ²	51
6	Предельный минимальный и максимальный размер земельного участка (P _{мин} и P _{макс}), м ²	- -
7	Кадастровый или иной номер (обозначение) здания, сооружения, объекта незавершенного строительства, расположенного на земельном участке	-
8	Иные сведения	-

Сведения об уточняемых земельных участках

1. Сведения о характерных точках границы уточняемого земельного участка с кадастровым номером 47:13:0822004:32

Зона № -

Обозначение характерных точек границ	Существующие координаты, м		Уточненные координаты, м		Метод определения координат	Средняя квадратическая погрешность определения координат характерной точки (Mt), м	Формулы, примененные для расчета средней квадратической погрешности определения координат характерной точки (Mt),м
	X	Y	X	Y			
1	2	3	4	5	6	7	8
н154У	-	-	416235. 29	3224524. .39	Метод спутниковых геодезических измерений (определений)	0.2	Mt=0.2
н156У	-	-	416247. 54	3224536. .64	Метод спутниковых геодезических измерений (определений)	0.2	Mt=0.2
5	-	-	416274. 76	3224553. .48	Метод спутниковых геодезических измерений (определений)	0.2	Mt=0.2
9	-	-	416267. 60	3224565. .76	Метод спутниковых геодезических измерений (определений)	0.2	Mt=0.2
н155У	-	-	416226. 74	3224536. .19	Метод спутниковых геодезических измерений (определений)	0.2	Mt=0.2
н154У	-	-	416235. 29	3224524. .39	Метод спутниковых геодезических измерений (определений)	0.2	Mt=0.2

2. Сведения о частях границ уточняемого земельного участка с кадастровым номером 47:13:0822004:32

Обозначение части границ		Горизонтальное проложение (S), м	Описание прохождения части границ	Отметка о наличии земельного спора о местоположении границ земельного участка
от т.	до т.			
1	2	3	4	5
н154У	н156У	17.32	-	-
н156У	5	32.01	-	-
5	9	14.21	-	-
9	н155У	50.44	-	-

н155У	н154У	14.57	-	-
-------	-------	-------	---	---

**3. Общие сведения об уточняемом земельном участке
с кадастровым номером 47:13:0822004:32**

№ п/п	Наименование характеристик земельного участка	Значение характеристики
1	2	3
1	Адрес земельного участка	Ленинградская область, район Тихвинский, дом 452
	Местоположение земельного участка (при отсутствии присвоенного адреса)	-
	Дополнительные сведения о местоположении земельного участка	Российская Федерация, Ленинградская область, Тихвинский муниципальный район, Тихвинское городское поселение, территория садоводческого некоммерческого товарищества №3 "Северное", 16-я улица, участок 452
2	Площадь земельного участка ± величина погрешности определения площади ($P \pm \Delta P$), м2	650 ± 18
3	Формула, примененная для расчета предельной допустимой погрешности определения площади земельного участка (ΔP), м2	$\Delta P = 3,5 * M_t * \sqrt{P} = 3,5 * 0,2 * \sqrt{650} = 18,00$
4	Площадь земельного участка согласно сведениям Единого государственного реестра недвижимости (Ркад), м2	600
5	Оценка расхождения Р и Ркад (Р - Ркад), м2	50
6	Предельный минимальный и максимальный размер земельного участка (Рмин и Рмакс), м2	- -
7	Кадастровый или иной номер (обозначение) здания, сооружения, объекта незавершенного строительства, расположенного на земельном участке	-
8	Иные сведения	-

Сведения об уточняемых земельных участках

1. Сведения о характерных точках границы уточняемого земельного участка с кадастровым номером 47:13:0822004:44

Зона № -

Обозначение характерных точек границ	Существующие координаты, м		Уточненные координаты, м		Метод определения координат	Средняя квадратическая погрешность определения координат характерной точки (Mt), м	Формулы, примененные для расчета средней квадратической погрешности определения координат характерной точки (Mt),м
	X	Y	X	Y			
1	2	3	4	5	6	7	8
6	-	-	416302. 94	3224570. .92	Метод спутниковых геодезических измерений (определений)	0.2	Mt=0.2
н157У	-	-	416329. 37	3224587. .27	Метод спутниковых геодезических измерений (определений)	0.2	Mt=0.2
н158У	-	-	416305. 30	3224619. .81	Метод спутниковых геодезических измерений (определений)	0.2	Mt=0.2
7	-	-	416278. 81	3224598. .66	Метод спутниковых геодезических измерений (определений)	0.2	Mt=0.2
6	-	-	416302. 94	3224570. .92	Метод спутниковых геодезических измерений (определений)	0.2	Mt=0.2

2. Сведения о частях границ уточняемого земельного участка с кадастровым номером 47:13:0822004:44

Обозначение части границ		Горизонтальное проложение (S), м	Описание прохождения части границ	Отметка о наличии земельного спора о местоположении границ земельного участка
от т.	до т.			
1	2	3	4	5
6	н157У	31.08	-	-
н157У	н158У	40.47	-	-
н158У	7	33.90	-	-
7	6	36.77	-	-

**3. Общие сведения об уточняемом земельном участке
с кадастровым номером 47:13:0822004:44**

№ п/п	Наименование характеристик земельного участка	Значение характеристики
1	2	3
1	Адрес земельного участка	Ленинградская область, район Тихвинский, дом 455
	Местоположение земельного участка (при отсутствии присвоенного адреса)	-
	Дополнительные сведения о местоположении земельного участка	Российская Федерация, Ленинградская область, Тихвинский муниципальный район, Тихвинское городское поселение, территория садоводческого некоммерческого товарищества №3 "Северное", 16-я улица, участок 455
2	Площадь земельного участка ± величина погрешности определения площади ($P \pm \Delta P$), м ²	1249 ± 25
3	Формула, примененная для расчета предельной допустимой погрешности определения площади земельного участка (ΔP), м ²	$\Delta P = 3,5 * M_t * \sqrt{P} = 3.5 * 0.2 * \sqrt{1249} = 25.00$
4	Площадь земельного участка согласно сведениям Единого государственного реестра недвижимости (Ркад), м ²	1140
5	Оценка расхождения P и Ркад (P - Ркад), м ²	109
6	Предельный минимальный и максимальный размер земельного участка (Рмин и Рмакс), м ²	--
7	Кадастровый или иной номер (обозначение) здания, сооружения, объекта незавершенного строительства, расположенного на земельном участке	-
8	Иные сведения	-

Сведения об уточняемых земельных участках

1. Сведения о характерных точках границы уточняемого земельного участка с кадастровым номером 47:13:0822004:40

Зона № -

Обозначение характерных точек границ	Существующие координаты, м		Уточненные координаты, м		Метод определения координат	Средняя квадратическая погрешность определения координат характерной точки (Mt), м	Формулы, примененные для расчета средней квадратической погрешности определения координат характерной точки (Mt),м
	X	Y	X	Y			
1	2	3	4	5	6	7	8
н157У	-	-	416329. 37	3224587. .27	Метод спутниковых геодезических измерений (определений)	0.2	Mt=0.2
н159У	-	-	416355. 66	3224603. .54	Метод спутниковых геодезических измерений (определений)	0.2	Mt=0.2
н160У	-	-	416329. 89	3224639. .45	Метод спутниковых геодезических измерений (определений)	0.2	Mt=0.2
н158У	-	-	416305. 30	3224619. .81	Метод спутниковых геодезических измерений (определений)	0.2	Mt=0.2
н157У	-	-	416329. 37	3224587. .27	Метод спутниковых геодезических измерений (определений)	0.2	Mt=0.2

2. Сведения о частях границ уточняемого земельного участка с кадастровым номером 47:13:0822004:40

Обозначение части границ		Горизонтальное проложение (S), м	Описание прохождения части границ	Отметка о наличии земельного спора о местоположении границ земельного участка
от т.	до т.			
1	2	3	4	5
н157У	н159У	30.92	-	-
н159У	н160У	44.20	-	-
н160У	н158У	31.47	-	-
н158У	н157У	40.47	-	-

**3. Общие сведения об уточняемом земельном участке
с кадастровым номером 47:13:0822004:40**

№ п/п	Наименование характеристик земельного участка	Значение характеристики
1	2	3
1	Адрес земельного участка	Ленинградская область, район Тихвинский, дом 456
	Местоположение земельного участка (при отсутствии присвоенного адреса)	-
	Дополнительные сведения о местоположении земельного участка	Российская Федерация, Ленинградская область, Тихвинский муниципальный район, Тихвинское городское поселение, территория садоводческого некоммерческого товарищества №3 "Северное", 16-я улица, участок 456
2	Площадь земельного участка ± величина погрешности определения площади ($P \pm \Delta P$), м ²	1318 ± 25
3	Формула, примененная для расчета предельной допустимой погрешности определения площади земельного участка (ΔP), м ²	$\Delta P = 3,5 * M_t * \sqrt{P} = 3.5 * 0.2 * \sqrt{1318} = 25.00$
4	Площадь земельного участка согласно сведениям Единого государственного реестра недвижимости (Ркад), м ²	1200
5	Оценка расхождения Р и Ркад (Р - Ркад), м ²	118
6	Предельный минимальный и максимальный размер земельного участка (Рмин и Рмакс), м ²	--
7	Кадастровый или иной номер (обозначение) здания, сооружения, объекта незавершенного строительства, расположенного на земельном участке	-
8	Иные сведения	-

Сведения об уточняемых земельных участках

1. Сведения о характерных точках границы уточняемого земельного участка с кадастровым номером 47:13:0822004:30

Зона № -

Обозначение характерных точек границ	Существующие координаты, м		Уточненные координаты, м		Метод определения координат	Средняя квадратическая погрешность определения координат характерной точки (Mt), м	Формулы, примененные для расчета средней квадратической погрешности определения координат характерной точки (Mt),м
	X	Y	X	Y			
1	2	3	4	5	6	7	8
н159У	-	-	416355. 66	3224603 .54	Метод спутниковых геодезических измерений (определений)	0.2	Mt=0.2
н161У	-	-	416386. 51	3224622 .63	Метод спутниковых геодезических измерений (определений)	0.2	Mt=0.2
н162У	-	-	416358. 92	3224662 .63	Метод спутниковых геодезических измерений (определений)	0.2	Mt=0.2
н160У	-	-	416329. 89	3224639 .45	Метод спутниковых геодезических измерений (определений)	0.2	Mt=0.2
н159У	-	-	416355. 66	3224603 .54	Метод спутниковых геодезических измерений (определений)	0.2	Mt=0.2

2. Сведения о частях границ уточняемого земельного участка с кадастровым номером 47:13:0822004:30

Обозначение части границ		Горизонтальное проложение (S), м	Описание прохождения части границ	Отметка о наличии земельного спора о местоположении границ земельного участка
от т.	до т.			
1	2	3	4	5
н159У	н161У	36.28	-	-
н161У	н162У	48.59	-	-
н162У	н160У	37.15	-	-
н160У	н159У	44.20	-	-

**3. Общие сведения об уточняемом земельном участке
с кадастровым номером 47:13:0822004:30**

№ п/п	Наименование характеристик земельного участка	Значение характеристики
1	2	3
1	Адрес земельного участка	Ленинградская область, район Тихвинский, дом 457
	Местоположение земельного участка (при отсутствии присвоенного адреса)	-
	Дополнительные сведения о местоположении земельного участка	Российская Федерация, Ленинградская область, Тихвинский муниципальный район, Тихвинское городское поселение, территория садоводческого некоммерческого товарищества №3 "Северное", 16-я улица, участок 457
2	Площадь земельного участка ± величина погрешности определения площади ($P \pm \Delta P$), м ²	1700 ± 29
3	Формула, примененная для расчета предельной допустимой погрешности определения площади земельного участка (ΔP), м ²	$\Delta P = 3,5 * M_t * \sqrt{P} = 3.5 * 0.2 * \sqrt{1700} = 29.00$
4	Площадь земельного участка согласно сведениям Единого государственного реестра недвижимости (Ркад), м ²	1290
5	Оценка расхождения P и Ркад (P - Ркад), м ²	410
6	Предельный минимальный и максимальный размер земельного участка (Рмин и Рмакс), м ²	--
7	Кадастровый или иной номер (обозначение) здания, сооружения, объекта незавершенного строительства, расположенного на земельном участке	-
8	Иные сведения	-

Сведения об уточняемых земельных участках

1. Сведения о характерных точках границы уточняемого земельного участка с кадастровым номером 47:13:0822004:16

Зона № -

Обозначение характерных точек границ	Существующие координаты, м		Уточненные координаты, м		Метод определения координат	Средняя квадратическая погрешность определения координат характерной точки (Mt), м	Формулы, примененные для расчета средней квадратической погрешности определения координат характерной точки (Mt),м
	X	Y	X	Y			
1	2	3	4	5	6	7	8
н163У	-	-	416413. 65	3224639. .42	Метод спутниковых геодезических измерений (определений)	0.2	Mt=0.2
н164У	-	-	416415. 55	3224640. .60	Метод спутниковых геодезических измерений (определений)	0.2	Mt=0.2
н165У	-	-	416437. 05	3224661. .82	Метод спутниковых геодезических измерений (определений)	0.2	Mt=0.2
н166У	-	-	416403. 00	3224697. .82	Метод спутниковых геодезических измерений (определений)	0.2	Mt=0.2
н167У	-	-	416379. 88	3224679. .36	Метод спутниковых геодезических измерений (определений)	0.2	Mt=0.2
н163У	-	-	416413. 65	3224639. .42	Метод спутниковых геодезических измерений (определений)	0.2	Mt=0.2

2. Сведения о частях границ уточняемого земельного участка с кадастровым номером 47:13:0822004:16

Обозначение части границ		Горизонтальное проложение (S), м	Описание прохождения части границ	Отметка о наличии земельного спора о местоположении границ земельного участка
от т.	до т.			
1	2	3	4	5
н163У	н164У	2.24	-	-
н164У	н165У	30.21	-	-
н165У	н166У	49.55	-	-
н166У	н167У	29.59	-	-

н167У	н163У	52.30	-	-
3. Общие сведения об уточняемом земельном участке с кадастровым номером 47:13:0822004:16				
№ п/п	Наименование характеристик земельного участка	Значение характеристики		
1	2	3		
1	Адрес земельного участка	Ленинградская область, район Тихвинский, дом 459		
	Местоположение земельного участка (при отсутствии присвоенного адреса)	-		
	Дополнительные сведения о местоположении земельного участка	Российская Федерация, Ленинградская область, Тихвинский муниципальный район, Тихвинское городское поселение, территория садоводческого некоммерческого товарищества №3 "Северное", 16-я улица, участок 459		
2	Площадь земельного участка ± величина погрешности определения площади ($P \pm \Delta P$), м2	1583 ± 28		
3	Формула, примененная для расчета предельной допустимой погрешности определения площади земельного участка (ΔP), м2	$\Delta P = 3,5 * M_t * \sqrt{P} = 3.5 * 0.2 * \sqrt{1583} = 28.00$		
4	Площадь земельного участка согласно сведениям Единого государственного реестра недвижимости (Ркад), м2	1440		
5	Оценка расхождения P и Ркад (P - Ркад), м2	143		
6	Предельный минимальный и максимальный размер земельного участка (Рмин и Рмакс), м2	- -		
7	Кадастровый или иной номер (обозначение) здания, сооружения, объекта незавершенного строительства, расположенного на земельном участке	-		
8	Иные сведения	-		

Сведения об уточняемых земельных участках

1. Сведения о характерных точках границы уточняемого земельного участка с кадастровым номером 47:13:0822004:18

Зона № -

Обозначение характерных точек границ	Существующие координаты, м		Уточненные координаты, м		Метод определения координат	Средняя квадратическая погрешность определения координат характерной точки (Mt), м	Формулы, примененные для расчета средней квадратической погрешности определения координат характерной точки (Mt),м
	X	Y	X	Y			
1	2	3	4	5	6	7	8
н168У	-	-	416444. 52	3224669. .19	Метод спутниковых геодезических измерений (определений)	0.2	Mt=0.2
н169У	-	-	416473. 52	3224697. .82	Метод спутниковых геодезических измерений (определений)	0.2	Mt=0.2
н170У	-	-	416452. 96	3224713. .47	Метод спутниковых геодезических измерений (определений)	0.2	Mt=0.2
н171У	-	-	416450. 10	3224709. .22	Метод спутниковых геодезических измерений (определений)	0.2	Mt=0.2
н172У	-	-	416432. 50	3224721. .38	Метод спутниковых геодезических измерений (определений)	0.2	Mt=0.2
н173У	-	-	416413. 61	3224706. .30	Метод спутниковых геодезических измерений (определений)	0.2	Mt=0.2
н168У	-	-	416444. 52	3224669. .19	Метод спутниковых геодезических измерений (определений)	0.2	Mt=0.2

2. Сведения о частях границ уточняемого земельного участка с кадастровым номером 47:13:0822004:18

Обозначение части границ		Горизонтальное проложение (S), м	Описание прохождения части границ	Отметка о наличии земельного спора о местоположении границ земельного участка
от т.	до т.			
1	2	3	4	5
н168У	н169У	40.75	-	-

н169У	н170У	25.84	-	-
н170У	н171У	5.12	-	-
н171У	н172У	21.39	-	-
н172У	н173У	24.17	-	-
н173У	н168У	48.30	-	-

**3. Общие сведения об уточняемом земельном участке
с кадастровым номером 47:13:0822004:18**

№ п/п	Наименование характеристик земельного участка	Значение характеристики
1	2	3
1	Адрес земельного участка	Ленинградская область, район Тихвинский, дом 461
	Местоположение земельного участка (при отсутствии присвоенного адреса)	-
	Дополнительные сведения о местоположении земельного участка	Российская Федерация, Ленинградская область, Тихвинский муниципальный район, Тихвинское городское поселение, территория садоводческого некоммерческого товарищества №3 "Северное", 16-я улица, участок 461
2	Площадь земельного участка ± величина погрешности определения площади ($P \pm \Delta P$), м2	1536 ± 27
3	Формула, примененная для расчета предельной допустимой погрешности определения площади земельного участка (ΔP), м2	$\Delta P = 3,5 * M_t * \sqrt{P} = 3.5 * 0.2 * \sqrt{1536} = 27.00$
4	Площадь земельного участка согласно сведениям Единого государственного реестра недвижимости (Ркад), м2	1400
5	Оценка расхождения Р и Ркад ($P - P_{кад}$), м2	136
6	Предельный минимальный и максимальный размер земельного участка ($P_{мин}$ и $P_{макс}$), м2	--
7	Кадастровый или иной номер (обозначение) здания, сооружения, объекта незавершенного строительства, расположенного на земельном участке	-
8	Иные сведения	-

Сведения об уточняемых земельных участках

1. Сведения о характерных точках границы уточняемого земельного участка с кадастровым номером 47:13:0822004:46

Зона № -

Обозначение характерных точек границ	Существующие координаты, м		Уточненные координаты, м		Метод определения координат	Средняя квадратическая погрешность определения координат характерной точки (Mt), м	Формулы, примененные для расчета средней квадратической погрешности определения координат характерной точки (Mt),м
	X	Y	X	Y			
1	2	3	4	5	6	7	8
н169У	-	-	416473. 52	3224697. .82	Метод спутниковых геодезических измерений (определений)	0.2	Mt=0.2
н174У	-	-	416493. 10	3224717. .14	Метод спутниковых геодезических измерений (определений)	0.2	Mt=0.2
н175У	-	-	416502. 16	3224737. .11	Метод спутниковых геодезических измерений (определений)	0.2	Mt=0.2
н176У	-	-	416478. 64	3224751. .64	Метод спутниковых геодезических измерений (определений)	0.2	Mt=0.2
н170У	-	-	416452. 96	3224713. .47	Метод спутниковых геодезических измерений (определений)	0.2	Mt=0.2
н169У	-	-	416473. 52	3224697. .82	Метод спутниковых геодезических измерений (определений)	0.2	Mt=0.2

2. Сведения о частях границ уточняемого земельного участка с кадастровым номером 47:13:0822004:46

Обозначение части границ		Горизонтальное проложение (S), м	Описание прохождения части границ	Отметка о наличии земельного спора о местоположении границ земельного участка
от т.	до т.			
1	2	3	4	5
н169У	н174У	27.51	-	-
н174У	н175У	21.93	-	-
н175У	н176У	27.65	-	-
н176У	н170У	46.00	-	-

н170У	н169У	25.84	-	-
3. Общие сведения об уточняемом земельном участке с кадастровым номером 47:13:0822004:46				
№ п/п	Наименование характеристик земельного участка		Значение характеристики	
1	2		3	
1	Адрес земельного участка		Ленинградская область, район Тихвинский, дом 462	
	Местоположение земельного участка (при отсутствии присвоенного адреса)		-	
	Дополнительные сведения о местоположении земельного участка		Российская Федерация, Ленинградская область, Тихвинский муниципальный район, Тихвинское городское поселение, территория садоводческого некоммерческого товарищества №3 "Северное", 16-я улица, участок 462	
2	Площадь земельного участка ± величина погрешности определения площади ($P \pm \Delta P$), м ²		1371 ± 26	
3	Формула, примененная для расчета предельной допустимой погрешности определения площади земельного участка (ΔP), м ²		$\Delta P = 3,5 * M_t * \sqrt{P} = 3.5 * 0.2 * \sqrt{1371} = 26.00$	
4	Площадь земельного участка согласно сведениям Единого государственного реестра недвижимости (Ркад), м ²		1300	
5	Оценка расхождения Р и Ркад (Р - Ркад), м ²		71	
6	Предельный минимальный и максимальный размер земельного участка (Рмин и Рмакс), м ²		- -	
7	Кадастровый или иной номер (обозначение) здания, сооружения, объекта незавершенного строительства, расположенного на земельном участке		-	
8	Иные сведения		-	

Сведения об уточняемых земельных участках

1. Сведения о характерных точках границы уточняемого земельного участка с кадастровым номером 47:13:0822004:51

Зона № -

Обозначение характерных точек границ	Существующие координаты, м		Уточненные координаты, м		Метод определения координат	Средняя квадратическая погрешность определения координат характерной точки (Mt), м	Формулы, примененные для расчета средней квадратической погрешности определения координат характерной точки (Mt),м
	X	Y	X	Y			
1	2	3	4	5	6	7	8
н175У	-	-	416502. 16	3224737. .11	Метод спутниковых геодезических измерений (определений)	0.2	Mt=0.2
н177У	-	-	416521. 89	3224780. .81	Метод спутниковых геодезических измерений (определений)	0.2	Mt=0.2
н178У	-	-	416493. 84	3224792. .13	Метод спутниковых геодезических измерений (определений)	0.2	Mt=0.2
н179У	-	-	416484. 17	3224759. .86	Метод спутниковых геодезических измерений (определений)	0.2	Mt=0.2
н176У	-	-	416478. 64	3224751. .64	Метод спутниковых геодезических измерений (определений)	0.2	Mt=0.2
н175У	-	-	416502. 16	3224737. .11	Метод спутниковых геодезических измерений (определений)	0.2	Mt=0.2

2. Сведения о частях границ уточняемого земельного участка с кадастровым номером 47:13:0822004:51

Обозначение части границ		Горизонтальное проложение (S), м	Описание прохождения части границ	Отметка о наличии земельного спора о местоположении границ земельного участка
от т.	до т.			
1	2	3	4	5
н175У	н177У	47.95	-	-
н177У	н178У	30.25	-	-
н178У	н179У	33.69	-	-
н179У	н176У	9.91	-	-

н176У	н175У	27.65	-	-
3. Общие сведения об уточняемом земельном участке с кадастровым номером 47:13:0822004:51				
№ п/п	Наименование характеристик земельного участка	Значение характеристики		
1	2	3		
1	Адрес земельного участка	Ленинградская область, район Тихвинский, дом 463		
	Местоположение земельного участка (при отсутствии присвоенного адреса)	-		
	Дополнительные сведения о местоположении земельного участка	Российская Федерация, Ленинградская область, Тихвинский муниципальный район, Тихвинское городское поселение, территория садоводческого некоммерческого товарищества №3 "Северное", 16-я улица, участок 463		
2	Площадь земельного участка ± величина погрешности определения площади ($P \pm \Delta P$), м2	1262 ± 25		
3	Формула, примененная для расчета предельной допустимой погрешности определения площади земельного участка (ΔP), м2	$\Delta P = 3,5 * M_t * \sqrt{P} = 3.5 * 0.2 * \sqrt{1262} = 25.00$		
4	Площадь земельного участка согласно сведениям Единого государственного реестра недвижимости (Ркад), м2	1248		
5	Оценка расхождения P и Ркад (P - Ркад), м2	14		
6	Предельный минимальный и максимальный размер земельного участка (Рмин и Рмакс), м2	- -		
7	Кадастровый или иной номер (обозначение) здания, сооружения, объекта незавершенного строительства, расположенного на земельном участке	-		
8	Иные сведения	-		

Сведения об уточняемых земельных участках

1. Сведения о характерных точках границы уточняемого земельного участка с кадастровым номером 47:13:0822004:50

Зона № -

Обозначение характерных точек границ	Существующие координаты, м		Уточненные координаты, м		Метод определения координат	Средняя квадратическая погрешность определения координат характерной точки (Mt), м	Формулы, примененные для расчета средней квадратической погрешности определения координат характерной точки (Mt),м
	X	Y	X	Y			
1	2	3	4	5	6	7	8
н177У	-	-	416521. 89	3224780. .81	Метод спутниковых геодезических измерений (определений)	0.2	Mt=0.2
н180У	-	-	416539. 79	3224820. .40	Метод спутниковых геодезических измерений (определений)	0.2	Mt=0.2
н181У	-	-	416506. 19	3224833. .37	Метод спутниковых геодезических измерений (определений)	0.2	Mt=0.2
н178У	-	-	416493. 84	3224792. .13	Метод спутниковых геодезических измерений (определений)	0.2	Mt=0.2
н177У	-	-	416521. 89	3224780. .81	Метод спутниковых геодезических измерений (определений)	0.2	Mt=0.2

2. Сведения о частях границ уточняемого земельного участка с кадастровым номером 47:13:0822004:50

Обозначение части границ		Горизонтальное проложение (S), м	Описание прохождения части границ	Отметка о наличии земельного спора о местоположении границ земельного участка
от т.	до т.			
1	2	3	4	5
н177У	н180У	43.45	-	-
н180У	н181У	36.02	-	-
н181У	н178У	43.05	-	-
н178У	н177У	30.25	-	-

**3. Общие сведения об уточняемом земельном участке
с кадастровым номером 47:13:0822004:50**

№ п/п	Наименование характеристик земельного участка	Значение характеристики
1	2	3
1	Адрес земельного участка	Ленинградская область, район Тихвинский, дом 464
	Местоположение земельного участка (при отсутствии присвоенного адреса)	-
	Дополнительные сведения о местоположении земельного участка	Российская Федерация, Ленинградская область, Тихвинский муниципальный район, Тихвинское городское поселение, территория садоводческого некоммерческого товарищества №3 "Северное", 16-я улица, участок 464
2	Площадь земельного участка ± величина погрешности определения площади ($P \pm \Delta P$), м2	1429 ± 26
3	Формула, примененная для расчета предельной допустимой погрешности определения площади земельного участка (ΔP), м2	$\Delta P = 3,5 * M_t * \sqrt{P} = 3.5 * 0.2 * \sqrt{1429} = 26.00$
4	Площадь земельного участка согласно сведениям Единого государственного реестра недвижимости (Ркад), м2	1380
5	Оценка расхождения P и Ркад (P - Ркад), м2	49
6	Предельный минимальный и максимальный размер земельного участка (Рмин и Рмакс), м2	--
7	Кадастровый или иной номер (обозначение) здания, сооружения, объекта незавершенного строительства, расположенного на земельном участке	-
8	Иные сведения	-

Сведения об уточняемых земельных участках

1. Сведения о характерных точках границы уточняемого земельного участка с кадастровым номером 47:13:0822004:6

Зона № -

Обозначение характерных точек границ	Существующие координаты, м		Уточненные координаты, м		Метод определения координат	Средняя квадратическая погрешность определения координат характерной точки (Mt), м	Формулы, примененные для расчета средней квадратической погрешности определения координат характерной точки (Mt),м
	X	Y	X	Y			
1	2	3	4	5	6	7	8
н180У	-	-	416539. 79	3224820. 40	Метод спутниковых геодезических измерений (определений)	0.2	Mt=0.2
н182У	-	-	416549. 54	3224841. 95	Метод спутниковых геодезических измерений (определений)	0.2	Mt=0.2
н183У	-	-	416551. 00	3224846. 76	Метод спутниковых геодезических измерений (определений)	0.2	Mt=0.2
н184У	-	-	416528. 02	3224858. 01	Метод спутниковых геодезических измерений (определений)	0.2	Mt=0.2
н185У	-	-	416513. 71	3224858. 45	Метод спутниковых геодезических измерений (определений)	0.2	Mt=0.2
н181У	-	-	416506. 19	3224833. 37	Метод спутниковых геодезических измерений (определений)	0.2	Mt=0.2
н180У	-	-	416539. 79	3224820. 40	Метод спутниковых геодезических измерений (определений)	0.2	Mt=0.2

2. Сведения о частях границ уточняемого земельного участка с кадастровым номером 47:13:0822004:6

Обозначение части границ		Горизонтальное проложение (S), м	Описание прохождения части границ	Отметка о наличии земельного спора о местоположении границ земельного участка
от т.	до т.			
1	2	3	4	5
н180У	н182У	23.65	-	-

н182У	н183У	5.03	-	-
н183У	н184У	25.59	-	-
н184У	н185У	14.32	-	-
н185У	н181У	26.18	-	-
н181У	н180У	36.02	-	-

**3. Общие сведения об уточняемом земельном участке
с кадастровым номером 47:13:0822004:6**

№ п/п	Наименование характеристик земельного участка	Значение характеристики
1	2	3
1	Адрес земельного участка	Ленинградская область, район Тихвинский, дом 465
	Местоположение земельного участка (при отсутствии присвоенного адреса)	-
	Дополнительные сведения о местоположении земельного участка	Российская Федерация, Ленинградская область, Тихвинский муниципальный район, Тихвинское городское поселение, территория садоводческого некоммерческого товарищества №3 "Северное", 16-я улица, участок 465
2	Площадь земельного участка ± величина погрешности определения площади ($P \pm \Delta P$), м2	1110 ± 23
3	Формула, примененная для расчета предельной допустимой погрешности определения площади земельного участка (ΔP), м2	$\Delta P = 3,5 * M_t * \sqrt{P} = 3.5 * 0.2 * \sqrt{1110} = 23.00$
4	Площадь земельного участка согласно сведениям Единого государственного реестра недвижимости (Ркад), м2	800
5	Оценка расхождения Р и Ркад ($P - P_{кад}$), м2	310
6	Предельный минимальный и максимальный размер земельного участка ($P_{мин}$ и $P_{макс}$), м2	--
7	Кадастровый или иной номер (обозначение) здания, сооружения, объекта незавершенного строительства, расположенного на земельном участке	-
8	Иные сведения	-

Сведения об уточняемых земельных участках

1. Сведения о характерных точках границы уточняемого земельного участка с кадастровым номером 47:13:0822004:55

Зона № -

Обозначение характерных точек границ	Существующие координаты, м		Уточненные координаты, м		Метод определения координат	Средняя квадратическая погрешность определения координат характерной точки (Mt), м	Формулы, примененные для расчета средней квадратической погрешности определения координат характерной точки (Mt),м
	X	Y	X	Y			
1	2	3	4	5	6	7	8
н183У	-	-	416551. 00	3224846 .76	Метод спутниковых геодезических измерений (определений)	0.2	Mt=0.2
н186У	-	-	416559. 21	3224873 .80	Метод спутниковых геодезических измерений (определений)	0.2	Mt=0.2
н187У	-	-	416540. 95	3224881 .88	Метод спутниковых геодезических измерений (определений)	0.2	Mt=0.2
н188У	-	-	416538. 55	3224882 .94	Метод спутниковых геодезических измерений (определений)	0.2	Mt=0.2
н184У	-	-	416528. 02	3224858 .01	Метод спутниковых геодезических измерений (определений)	0.2	Mt=0.2
н183У	-	-	416551. 00	3224846 .76	Метод спутниковых геодезических измерений (определений)	0.2	Mt=0.2

2. Сведения о частях границ уточняемого земельного участка с кадастровым номером 47:13:0822004:55

Обозначение части границ		Горизонтальное проложение (S), м	Описание прохождения части границ	Отметка о наличии земельного спора о местоположении границ земельного участка
от т.	до т.			
1	2	3	4	5
н183У	н186У	28.26	-	-
н186У	н187У	19.97	-	-
н187У	н188У	2.62	-	-
н188У	н184У	27.06	-	-

н184У	н183У	25.59	-	-
3. Общие сведения об уточняемом земельном участке с кадастровым номером 47:13:0822004:55				
№ п/п	Наименование характеристик земельного участка	Значение характеристики		
1	2	3		
1	Адрес земельного участка	Ленинградская область, район Тихвинский, дом 466		
	Местоположение земельного участка (при отсутствии присвоенного адреса)	-		
	Дополнительные сведения о местоположении земельного участка	Российская Федерация, Ленинградская область, Тихвинский муниципальный район, Тихвинское городское поселение, территория садоводческого некоммерческого товарищества №3 "Северное", 16-я улица, участок 466		
2	Площадь земельного участка ± величина погрешности определения площади ($P \pm \Delta P$), м ²	663 ± 18		
3	Формула, примененная для расчета предельной допустимой погрешности определения площади земельного участка (ΔP), м ²	$\Delta P = 3,5 * M_t * \sqrt{P} = 3,5 * 0,2 * \sqrt{663} = 18,00$		
4	Площадь земельного участка согласно сведениям Единого государственного реестра недвижимости (Ркад), м ²	600		
5	Оценка расхождения Р и Ркад (Р - Ркад), м ²	63		
6	Предельный минимальный и максимальный размер земельного участка (Рмин и Рмакс), м ²	- -		
7	Кадастровый или иной номер (обозначение) здания, сооружения, объекта незавершенного строительства, расположенного на земельном участке	-		
8	Иные сведения	-		

Сведения об уточняемых земельных участках

1. Сведения о характерных точках границы уточняемого земельного участка с кадастровым номером 47:13:0822004:7

Зона № -

Обозначение характерных точек границ	Существующие координаты, м		Уточненные координаты, м		Метод определения координат	Средняя квадратическая погрешность определения координат характерной точки (Mt), м	Формулы, примененные для расчета средней квадратической погрешности определения координат характерной точки (Mt),м
	X	Y	X	Y			
1	2	3	4	5	6	7	8
н181У	-	-	416506. 19	3224833 .37	Метод спутниковых геодезических измерений (определений)	0.2	Mt=0.2
н185У	-	-	416513. 71	3224858 .45	Метод спутниковых геодезических измерений (определений)	0.2	Mt=0.2
н189У	-	-	416491. 77	3224873 .44	Метод спутниковых геодезических измерений (определений)	0.2	Mt=0.2
н190У	-	-	416485. 29	3224846 .66	Метод спутниковых геодезических измерений (определений)	0.2	Mt=0.2
н181У	-	-	416506. 19	3224833 .37	Метод спутниковых геодезических измерений (определений)	0.2	Mt=0.2

2. Сведения о частях границ уточняемого земельного участка с кадастровым номером 47:13:0822004:7

Обозначение части границ		Горизонтальное проложение (S), м	Описание прохождения части границ	Отметка о наличии земельного спора о местоположении границ земельного участка
от т.	до т.			
1	2	3	4	5
н181У	н185У	26.18	-	-
н185У	н189У	26.57	-	-
н189У	н190У	27.55	-	-
н190У	н181У	24.77	-	-

**3. Общие сведения об уточняемом земельном участке
с кадастровым номером 47:13:0822004:7**

№ п/п	Наименование характеристик земельного участка	Значение характеристики
1	2	3
1	Адрес земельного участка	Ленинградская область, район Тихвинский, дом 468
	Местоположение земельного участка (при отсутствии присвоенного адреса)	-
	Дополнительные сведения о местоположении земельного участка	Российская Федерация, Ленинградская область, Тихвинский муниципальный район, Тихвинское городское поселение, территория садоводческого товарищества №3 "Северное", 16-я улица, участок 468
2	Площадь земельного участка ± величина погрешности определения площади ($P \pm \Delta P$), м ²	654 ± 18
3	Формула, примененная для расчета предельной допустимой погрешности определения площади земельного участка (ΔP), м ²	$\Delta P = 3,5 * M_t * \sqrt{P} = 3.5 * 0.2 * \sqrt{654} = 18.00$
4	Площадь земельного участка согласно сведениям Единого государственного реестра недвижимости (Ркад), м ²	600
5	Оценка расхождения P и Ркад (P - Ркад), м ²	54
6	Предельный минимальный и максимальный размер земельного участка (Рмин и Рмакс), м ²	--
7	Кадастровый или иной номер (обозначение) здания, сооружения, объекта незавершенного строительства, расположенного на земельном участке	-
8	Иные сведения	-

Сведения об уточняемых земельных участках

1. Сведения о характерных точках границы уточняемого земельного участка с кадастровым номером 47:13:0822004:54

Зона № -

Обозначение характерных точек границ	Существующие координаты, м		Уточненные координаты, м		Метод определения координат	Средняя квадратическая погрешность определения координат характерной точки (Mt), м	Формулы, примененные для расчета средней квадратической погрешности определения координат характерной точки (Mt),м
	X	Y	X	Y			
1	2	3	4	5	6	7	8
н186У	-	-	416559. 21	3224873. .80	Метод спутниковых геодезических измерений (определений)	0.2	Mt=0.2
н191У	-	-	416569. 52	3224907. .75	Метод спутниковых геодезических измерений (определений)	0.2	Mt=0.2
н192У	-	-	416552. 92	3224913. .50	Метод спутниковых геодезических измерений (определений)	0.2	Mt=0.2
н187У	-	-	416540. 95	3224881. .88	Метод спутниковых геодезических измерений (определений)	0.2	Mt=0.2
н186У	-	-	416559. 21	3224873. .80	Метод спутниковых геодезических измерений (определений)	0.2	Mt=0.2

2. Сведения о частях границ уточняемого земельного участка с кадастровым номером 47:13:0822004:54

Обозначение части границ		Горизонтальное проложение (S), м	Описание прохождения части границ	Отметка о наличии земельного спора о местоположении границ земельного участка
от т.	до т.			
1	2	3	4	5
н186У	н191У	35.48	-	-
н191У	н192У	17.57	-	-
н192У	н187У	33.81	-	-
н187У	н186У	19.97	-	-

**3. Общие сведения об уточняемом земельном участке
с кадастровым номером 47:13:0822004:54**

№ п/п	Наименование характеристик земельного участка	Значение характеристики
1	2	3
1	Адрес земельного участка	Ленинградская область, район Тихвинский, дом 467
	Местоположение земельного участка (при отсутствии присвоенного адреса)	-
	Дополнительные сведения о местоположении земельного участка	Российская Федерация, Ленинградская область, Тихвинский муниципальный район, Тихвинское городское поселение, территория садоводческого некоммерческого товарищества №3 "Северное", 16-я улица, участок 467
2	Площадь земельного участка ± величина погрешности определения площади ($P \pm \Delta P$), м ²	648 ± 18
3	Формула, примененная для расчета предельной допустимой погрешности определения площади земельного участка (ΔP), м ²	$\Delta P = 3,5 * M_t * \sqrt{P} = 3.5 * 0.2 * \sqrt{648} = 18.00$
4	Площадь земельного участка согласно сведениям Единого государственного реестра недвижимости (Ркад), м ²	600
5	Оценка расхождения P и Ркад (P - Ркад), м ²	48
6	Предельный минимальный и максимальный размер земельного участка (Рмин и Рмакс), м ²	--
7	Кадастровый или иной номер (обозначение) здания, сооружения, объекта незавершенного строительства, расположенного на земельном участке	-
8	Иные сведения	-

Сведения об уточняемых земельных участках

1. Сведения о характерных точках границы уточняемого земельного участка с кадастровым номером 47:13:0822004:27

Зона № -

Обозначение характерных точек границ	Существующие координаты, м		Уточненные координаты, м		Метод определения координат	Средняя квадратическая погрешность определения координат характерной точки (Mt), м	Формулы, примененные для расчета средней квадратической погрешности определения координат характерной точки (Mt),м
	X	Y	X	Y			
1	2	3	4	5	6	7	8
н184У	-	-	416528. 02	3224858. .01	Метод спутниковых геодезических измерений (определений)	0.2	Mt=0.2
н188У	-	-	416538. 55	3224882. .94	Метод спутниковых геодезических измерений (определений)	0.2	Mt=0.2
н193У	-	-	416522. 89	3224890. .68	Метод спутниковых геодезических измерений (определений)	0.2	Mt=0.2
н194У	-	-	416503. 12	3224900. .28	Метод спутниковых геодезических измерений (определений)	0.2	Mt=0.2
н189У	-	-	416491. 77	3224873. .44	Метод спутниковых геодезических измерений (определений)	0.2	Mt=0.2
н185У	-	-	416513. 71	3224858. .45	Метод спутниковых геодезических измерений (определений)	0.2	Mt=0.2
н184У	-	-	416528. 02	3224858. .01	Метод спутниковых геодезических измерений (определений)	0.2	Mt=0.2

2. Сведения о частях границ уточняемого земельного участка с кадастровым номером 47:13:0822004:27

Обозначение части границ		Горизонтальное проложение (S), м	Описание прохождения части границ	Отметка о наличии земельного спора о местоположении границ земельного участка
от т.	до т.			
1	2	3	4	5
н184У	н188У	27.06	-	-

н188У	н193У	17.47	-	-
н193У	н194У	21.98	-	-
н194У	н189У	29.14	-	-
н189У	н185У	26.57	-	-
н185У	н184У	14.32	-	-

**3. Общие сведения об уточняемом земельном участке
с кадастровым номером 47:13:0822004:27**

№ п/п	Наименование характеристик земельного участка	Значение характеристики
1	2	3
1	Адрес земельного участка	Ленинградская область, район Тихвинский, дом 469
	Местоположение земельного участка (при отсутствии присвоенного адреса)	-
	Дополнительные сведения о местоположении земельного участка	Российская Федерация, Ленинградская область, Тихвинский муниципальный район, Тихвинское городское поселение, территория садоводческого некоммерческого товарищества №3 "Северное", 16-я улица, участок 469
2	Площадь земельного участка ± величина погрешности определения площади ($P \pm \Delta P$), м ²	1211 ± 24
3	Формула, примененная для расчета предельной допустимой погрешности определения площади земельного участка (ΔP), м ²	$\Delta P = 3,5 * M_t * \sqrt{P} = 3.5 * 0.2 * \sqrt{1211} = 24.00$
4	Площадь земельного участка согласно сведениям Единого государственного реестра недвижимости (Ркад), м ²	1000
5	Оценка расхождения Р и Ркад ($P - P_{кад}$), м ²	211
6	Предельный минимальный и максимальный размер земельного участка ($P_{мин}$ и $P_{макс}$), м ²	--
7	Кадастровый или иной номер (обозначение) здания, сооружения, объекта незавершенного строительства, расположенного на земельном участке	-
8	Иные сведения	-

Сведения об уточняемых земельных участках

1. Сведения о характерных точках границы уточняемого земельного участка с кадастровым номером 47:13:0822004:62

Зона № -

Обозначение характерных точек границ	Существующие координаты, м		Уточненные координаты, м		Метод определения координат	Средняя квадратическая погрешность определения координат характерной точки (Mt), м	Формулы, примененные для расчета средней квадратической погрешности определения координат характерной точки (Mt),м
	X	Y	X	Y			
1	2	3	4	5	6	7	8
н195У	-	-	416533. 64	3224920. .18	Метод спутниковых геодезических измерений (определений)	0.2	Mt=0.2
н196У	-	-	416514. 36	3224926. .86	Метод спутниковых геодезических измерений (определений)	0.2	Mt=0.2
н194У	-	-	416503. 12	3224900. .28	Метод спутниковых геодезических измерений (определений)	0.2	Mt=0.2
н193У	-	-	416522. 89	3224890. .68	Метод спутниковых геодезических измерений (определений)	0.2	Mt=0.2
н195У	-	-	416533. 64	3224920. .18	Метод спутниковых геодезических измерений (определений)	0.2	Mt=0.2

2. Сведения о частях границ уточняемого земельного участка с кадастровым номером 47:13:0822004:62

Обозначение части границ		Горизонтальное проложение (S), м	Описание прохождения части границ	Отметка о наличии земельного спора о местоположении границ земельного участка
от т.	до т.			
1	2	3	4	5
н195У	н196У	20.40	-	-
н196У	н194У	28.86	-	-
н194У	н193У	21.98	-	-
н193У	н195У	31.40	-	-

**3. Общие сведения об уточняемом земельном участке
с кадастровым номером 47:13:0822004:62**

№ п/п	Наименование характеристик земельного участка	Значение характеристики
1	2	3
1	Адрес земельного участка	Ленинградская область, район Тихвинский, дом 471
	Местоположение земельного участка (при отсутствии присвоенного адреса)	-
	Дополнительные сведения о местоположении земельного участка	Российская Федерация, Ленинградская область, Тихвинский муниципальный район, Тихвинское городское поселение, территория садоводческого некоммерческого товарищества №3 "Северное", 16-я улица, участок 471
2	Площадь земельного участка ± величина погрешности определения площади ($P \pm \Delta P$), м ²	637 ± 18
3	Формула, примененная для расчета предельной допустимой погрешности определения площади земельного участка (ΔP), м ²	$\Delta P = 3,5 * M_t * \sqrt{P} = 3.5 * 0.2 * \sqrt{637} = 18.00$
4	Площадь земельного участка согласно сведениям Единого государственного реестра недвижимости (Ркад), м ²	600
5	Оценка расхождения P и Ркад (P - Ркад), м ²	37
6	Предельный минимальный и максимальный размер земельного участка (Рмин и Рмакс), м ²	--
7	Кадастровый или иной номер (обозначение) здания, сооружения, объекта незавершенного строительства, расположенного на земельном участке	-
8	Иные сведения	-

Сведения об уточняемых земельных участках

1. Сведения о характерных точках границы уточняемого земельного участка с кадастровым номером 47:13:0822004:63

Зона № -

Обозначение характерных точек границ	Существующие координаты, м		Уточненные координаты, м		Метод определения координат	Средняя квадратическая погрешность определения координат характерной точки (Mt), м	Формулы, примененные для расчета средней квадратической погрешности определения координат характерной точки (Mt),м
	X	Y	X	Y			
1	2	3	4	5	6	7	8
н187У	-	-	416540. 95	3224881. .88	Метод спутниковых геодезических измерений (определений)	0.2	Mt=0.2
н192У	-	-	416552. 92	3224913. .50	Метод спутниковых геодезических измерений (определений)	0.2	Mt=0.2
н195У	-	-	416533. 64	3224920. .18	Метод спутниковых геодезических измерений (определений)	0.2	Mt=0.2
н193У	-	-	416522. 89	3224890. .68	Метод спутниковых геодезических измерений (определений)	0.2	Mt=0.2
н188У	-	-	416538. 55	3224882. .94	Метод спутниковых геодезических измерений (определений)	0.2	Mt=0.2
н187У	-	-	416540. 95	3224881. .88	Метод спутниковых геодезических измерений (определений)	0.2	Mt=0.2

2. Сведения о частях границ уточняемого земельного участка с кадастровым номером 47:13:0822004:63

Обозначение части границ		Горизонтальное проложение (S), м	Описание прохождения части границ	Отметка о наличии земельного спора о местоположении границ земельного участка
от т.	до т.			
1	2	3	4	5
н187У	н192У	33.81	-	-
н192У	н195У	20.40	-	-
н195У	н193У	31.40	-	-
н193У	н188У	17.47	-	-

н188У	н187У	2.62	-	-
3. Общие сведения об уточняемом земельном участке с кадастровым номером 47:13:0822004:63				
№ п/п	Наименование характеристик земельного участка	Значение характеристики		
1	2	3		
1	Адрес земельного участка	Ленинградская область, район Тихвинский, дом 470		
	Местоположение земельного участка (при отсутствии присвоенного адреса)	-		
	Дополнительные сведения о местоположении земельного участка	Российская Федерация, Ленинградская область, Тихвинский муниципальный район, Тихвинское городское поселение, территория садоводческого некоммерческого товарищества №3 "Северное", 16-я улица, участок 470		
2	Площадь земельного участка ± величина погрешности определения площади ($P \pm \Delta P$), м ²	659 ± 18		
3	Формула, примененная для расчета предельной допустимой погрешности определения площади земельного участка (ΔP), м ²	$\Delta P = 3,5 * M_t * \sqrt{P} = 3,5 * 0,2 * \sqrt{659} = 18,00$		
4	Площадь земельного участка согласно сведениям Единого государственного реестра недвижимости (Ркад), м ²	600		
5	Оценка расхождения Р и Ркад (Р - Ркад), м ²	59		
6	Предельный минимальный и максимальный размер земельного участка (Рмин и Рмакс), м ²	- -		
7	Кадастровый или иной номер (обозначение) здания, сооружения, объекта незавершенного строительства, расположенного на земельном участке	-		
8	Иные сведения	-		

Сведения об уточняемых земельных участках

1. Сведения о характерных точках границы уточняемого земельного участка с кадастровым номером 47:13:0822004:45

Зона № -

Обозначение характерных точек границ	Существующие координаты, м		Уточненные координаты, м		Метод определения координат	Средняя квадратическая погрешность определения координат характерной точки (Mt), м	Формулы, примененные для расчета средней квадратической погрешности определения координат характерной точки (Mt),м
	X	Y	X	Y			
1	2	3	4	5	6	7	8
н197У	-	-	415865. 37	3224532 .53	Метод спутниковых геодезических измерений (определений)	0.2	Mt=0.2
н198У	-	-	415865. 38	3224561 .75	Метод спутниковых геодезических измерений (определений)	0.2	Mt=0.2
н199У	-	-	415846. 74	3224562 .46	Метод спутниковых геодезических измерений (определений)	0.2	Mt=0.2
н200У	-	-	415846. 62	3224532 .90	Метод спутниковых геодезических измерений (определений)	0.2	Mt=0.2
н197У	-	-	415865. 37	3224532 .53	Метод спутниковых геодезических измерений (определений)	0.2	Mt=0.2

2. Сведения о частях границ уточняемого земельного участка с кадастровым номером 47:13:0822004:45

Обозначение части границ		Горизонтальное проложение (S), м	Описание прохождения части границ	Отметка о наличии земельного спора о местоположении границ земельного участка
от т.	до т.			
1	2	3	4	5
н197У	н198У	29.22	-	-
н198У	н199У	18.65	-	-
н199У	н200У	29.56	-	-
н200У	н197У	18.75	-	-

**3. Общие сведения об уточняемом земельном участке
с кадастровым номером 47:13:0822004:45**

№ п/п	Наименование характеристик земельного участка	Значение характеристики
1	2	3
1	Адрес земельного участка	Ленинградская область, район Тихвинский, дом 264
	Местоположение земельного участка (при отсутствии присвоенного адреса)	-
	Дополнительные сведения о местоположении земельного участка	Российская Федерация, Ленинградская область, Тихвинский муниципальный район, Тихвинское городское поселение, территория садоводческого некоммерческого товарищества №3 "Северное", 17-я улица, участок 264
2	Площадь земельного участка ± величина погрешности определения площади ($P \pm \Delta P$), м ²	549 ± 16
3	Формула, примененная для расчета предельной допустимой погрешности определения площади земельного участка (ΔP), м ²	$\Delta P = 3,5 * M_t * \sqrt{P} = 3.5 * 0.2 * \sqrt{549} = 16.00$
4	Площадь земельного участка согласно сведениям Единого государственного реестра недвижимости (Ркад), м ²	600
5	Оценка расхождения P и Ркад (P - Ркад), м ²	51
6	Предельный минимальный и максимальный размер земельного участка (Рмин и Рмакс), м ²	- -
7	Кадастровый или иной номер (обозначение) здания, сооружения, объекта незавершенного строительства, расположенного на земельном участке	-
8	Иные сведения	-

Сведения об уточняемых земельных участках

1. Сведения о характерных точках границы уточняемого земельного участка с кадастровым номером 47:13:0822004:52

Зона № -

Обозначение характерных точек границ	Существующие координаты, м		Уточненные координаты, м		Метод определения координат	Средняя квадратическая погрешность определения координат характерной точки (Mt), м	Формулы, примененные для расчета средней квадратической погрешности определения координат характерной точки (Mt),м
	X	Y	X	Y			
1	2	3	4	5	6	7	8
н201У	-	-	415885. 31	3224532 .14	Метод спутниковых геодезических измерений (определений)	0.2	Mt=0.2
н202У	-	-	415885. 31	3224560 .90	Метод спутниковых геодезических измерений (определений)	0.2	Mt=0.2
н198У	-	-	415865. 38	3224561 .75	Метод спутниковых геодезических измерений (определений)	0.2	Mt=0.2
н197У	-	-	415865. 37	3224532 .53	Метод спутниковых геодезических измерений (определений)	0.2	Mt=0.2
н201У	-	-	415885. 31	3224532 .14	Метод спутниковых геодезических измерений (определений)	0.2	Mt=0.2

2. Сведения о частях границ уточняемого земельного участка с кадастровым номером 47:13:0822004:52

Обозначение части границ		Горизонтальное проложение (S), м	Описание прохождения части границ	Отметка о наличии земельного спора о местоположении границ земельного участка
от т.	до т.			
1	2	3	4	5
н201У	н202У	28.76	-	-
н202У	н198У	19.95	-	-
н198У	н197У	29.22	-	-
н197У	н201У	19.94	-	-

**3. Общие сведения об уточняемом земельном участке
с кадастровым номером 47:13:0822004:52**

№ п/п	Наименование характеристик земельного участка	Значение характеристики
1	2	3
1	Адрес земельного участка	Ленинградская область, район Тихвинский, дом 266
	Местоположение земельного участка (при отсутствии присвоенного адреса)	-
	Дополнительные сведения о местоположении земельного участка	Российская Федерация, Ленинградская область, Тихвинский муниципальный район, Тихвинское городское поселение, территория садоводческого некоммерческого товарищества №3 "Северное", 17-я улица, участок 266
2	Площадь земельного участка ± величина погрешности определения площади ($P \pm \Delta P$), м ²	578 ± 17
3	Формула, примененная для расчета предельной допустимой погрешности определения площади земельного участка (ΔP), м ²	$\Delta P = 3,5 * M_t * \sqrt{P} = 3.5 * 0.2 * \sqrt{578} = 17.00$
4	Площадь земельного участка согласно сведениям Единого государственного реестра недвижимости (Ркад), м ²	600
5	Оценка расхождения P и Ркад (P - Ркад), м ²	22
6	Предельный минимальный и максимальный размер земельного участка (Рмин и Рмакс), м ²	--
7	Кадастровый или иной номер (обозначение) здания, сооружения, объекта незавершенного строительства, расположенного на земельном участке	-
8	Иные сведения	-

Сведения об уточняемых земельных участках

1. Сведения о характерных точках границы уточняемого земельного участка с кадастровым номером 47:13:0822004:48

Зона № -

Обозначение характерных точек границ	Существующие координаты, м		Уточненные координаты, м		Метод определения координат	Средняя квадратическая погрешность определения координат характерной точки (Mt), м	Формулы, примененные для расчета средней квадратической погрешности определения координат характерной точки (Mt),м
	X	Y	X	Y			
1	2	3	4	5	6	7	8
н203У	-	-	415905. 48	3224560. .22	Метод спутниковых геодезических измерений (определений)	0.2	Mt=0.2
н204У	-	-	415905. 49	3224531. .74	Метод спутниковых геодезических измерений (определений)	0.2	Mt=0.2
н205У	-	-	415925. 47	3224531. .35	Метод спутниковых геодезических измерений (определений)	0.2	Mt=0.2
н206У	-	-	415925. 47	3224559. .46	Метод спутниковых геодезических измерений (определений)	0.2	Mt=0.2
н203У	-	-	415905. 48	3224560. .22	Метод спутниковых геодезических измерений (определений)	0.2	Mt=0.2

2. Сведения о частях границ уточняемого земельного участка с кадастровым номером 47:13:0822004:48

Обозначение части границ		Горизонтальное проложение (S), м	Описание прохождения части границ	Отметка о наличии земельного спора о местоположении границ земельного участка
от т.	до т.			
1	2	3	4	5
н203У	н204У	28.48	-	-
н204У	н205У	19.98	-	-
н205У	н206У	28.11	-	-
н206У	н203У	20.00	-	-

**3. Общие сведения об уточняемом земельном участке
с кадастровым номером 47:13:0822004:48**

№ п/п	Наименование характеристик земельного участка	Значение характеристики
1	2	3
1	Адрес земельного участка	Ленинградская область, район Тихвинский, дом 270
	Местоположение земельного участка (при отсутствии присвоенного адреса)	-
	Дополнительные сведения о местоположении земельного участка	Российская Федерация, Ленинградская область, Тихвинский муниципальный район, Тихвинское городское поселение, территория садоводческого некоммерческого товарищества №3 "Северное", 17-я улица, участок 270
2	Площадь земельного участка ± величина погрешности определения площади ($P \pm \Delta P$), м ²	565 ± 17
3	Формула, примененная для расчета предельной допустимой погрешности определения площади земельного участка (ΔP), м ²	$\Delta P = 3,5 * M_t * \sqrt{P} = 3.5 * 0.2 * \sqrt{565} = 17.00$
4	Площадь земельного участка согласно сведениям Единого государственного реестра недвижимости (Ркад), м ²	600
5	Оценка расхождения P и Ркад (P - Ркад), м ²	35
6	Предельный минимальный и максимальный размер земельного участка (Рмин и Рмакс), м ²	--
7	Кадастровый или иной номер (обозначение) здания, сооружения, объекта незавершенного строительства, расположенного на земельном участке	-
8	Иные сведения	-

Сведения об уточняемых земельных участках

1. Сведения о характерных точках границы уточняемого земельного участка с кадастровым номером 47:13:0822004:150

Зона № -

Обозначение характерных точек границ	Существующие координаты, м		Уточненные координаты, м		Метод определения координат	Средняя квадратическая погрешность определения координат характерной точки (Mt), м	Формулы, примененные для расчета средней квадратической погрешности определения координат характерной точки (Mt),м
	X	Y	X	Y			
1	2	3	4	5	6	7	8
н7У	-	-	415893. 28	3224389. 30	Метод спутниковых геодезических измерений (определений)	0.2	Mt=0.2
4	-	-	415911. 29	3224389. 56	Метод спутниковых геодезических измерений (определений)	0.2	Mt=0.2
3	-	-	415910. 79	3224420. 78	Метод спутниковых геодезических измерений (определений)	0.2	Mt=0.2
н39У	-	-	415910. 44	3224421. 75	Метод спутниковых геодезических измерений (определений)	0.2	Mt=0.2
н38У	-	-	415892. 58	3224421. 95	Метод спутниковых геодезических измерений (определений)	0.2	Mt=0.2
н8У	-	-	415892. 60	3224419. 34	Метод спутниковых геодезических измерений (определений)	0.2	Mt=0.2
н7У	-	-	415893. 28	3224389. 30	Метод спутниковых геодезических измерений (определений)	0.2	Mt=0.2

2. Сведения о частях границ уточняемого земельного участка с кадастровым номером 47:13:0822004:150

Обозначение части границ		Горизонтальное проложение (S), м	Описание прохождения части границ	Отметка о наличии земельного спора о местоположении границ земельного участка
от т.	до т.			
1	2	3	4	5
н7У	4	18.01	-	-

4	3	31.22	-	-
3	н39У	1.03	-	-
н39У	н38У	17.86	-	-
н38У	н8У	2.61	-	-
н8У	н7У	30.05	-	-

**3. Общие сведения об уточняемом земельном участке
с кадастровым номером 47:13:0822004:150**

№ п/п	Наименование характеристик земельного участка	Значение характеристики
1	2	3
1	Адрес земельного участка	Ленинградская область, район Тихвинский, дом 340
	Местоположение земельного участка (при отсутствии присвоенного адреса)	-
	Дополнительные сведения о местоположении земельного участка	Российская Федерация, Ленинградская область, Тихвинский муниципальный район, Тихвинское городское поселение, территория садоводческого некоммерческого товарищества №3 "Северное", 15-я улица, участок 340
2	Площадь земельного участка ± величина погрешности определения площади ($P \pm \Delta P$), м2	587 ± 17
3	Формула, примененная для расчета предельной допустимой погрешности определения площади земельного участка (ΔP), м2	$\Delta P = 3,5 * M_t * \sqrt{P} = 3.5 * 0.2 * \sqrt{587} = 17.00$
4	Площадь земельного участка согласно сведениям Единого государственного реестра недвижимости (Ркад), м2	-
5	Оценка расхождения Р и Ркад ($P - P_{кад}$), м2	-
6	Предельный минимальный и максимальный размер земельного участка (Рмин и Рмакс), м2	--
7	Кадастровый или иной номер (обозначение) здания, сооружения, объекта незавершенного строительства, расположенного на земельном участке	-
8	Иные сведения	-

Сведения об уточняемых земельных участках

1. Сведения о характерных точках границы уточняемого земельного участка с кадастровым номером 47:13:0822004:163

Зона № -

Обозначение характерных точек границ	Существующие координаты, м		Уточненные координаты, м		Метод определения координат	Средняя квадратическая погрешность определения координат характерной точки (Mt), м	Формулы, примененные для расчета средней квадратической погрешности определения координат характерной точки (Mt),м
	X	Y	X	Y			
1	2	3	4	5	6	7	8
н18У	-	-	416013. 33	3224420. .63	Метод спутниковых геодезических измерений (определений)	0.2	Mt=0.2
н46У	-	-	416015. 59	3224451. .35	Метод спутниковых геодезических измерений (определений)	0.2	Mt=0.2
н44У	-	-	415993. 93	3224451. .45	Метод спутниковых геодезических измерений (определений)	0.2	Mt=0.2
н16У	-	-	415992. 88	3224421. .05	Метод спутниковых геодезических измерений (определений)	0.2	Mt=0.2
н18У	-	-	416013. 33	3224420. .63	Метод спутниковых геодезических измерений (определений)	0.2	Mt=0.2

2. Сведения о частях границ уточняемого земельного участка с кадастровым номером 47:13:0822004:163

Обозначение части границ		Горизонтальное проложение (S), м	Описание прохождения части границ	Отметка о наличии земельного спора о местоположении границ земельного участка
от т.	до т.			
1	2	3	4	5
н18У	н46У	30.80	-	-
н46У	н44У	21.66	-	-
н44У	н16У	30.42	-	-
н16У	н18У	20.45	-	-

**3. Общие сведения об уточняемом земельном участке
с кадастровым номером 47:13:0822004:163**

№ п/п	Наименование характеристик земельного участка	Значение характеристики
1	2	3
1	Адрес земельного участка	187555, Ленинградская область, район Тихвинский, дом 317
	Местоположение земельного участка (при отсутствии присвоенного адреса)	-
	Дополнительные сведения о местоположении земельного участка	Российская Федерация, Ленинградская область, Тихвинский муниципальный район, Тихвинское городское поселение, территория садоводческого некоммерческого товарищества №3 "Северное", 16-я улица, участок 317
2	Площадь земельного участка ± величина погрешности определения площади ($P \pm \Delta P$), м ²	644 ± 18
3	Формула, примененная для расчета предельной допустимой погрешности определения площади земельного участка (ΔP), м ²	$\Delta P = 3,5 * M_t * \sqrt{P} = 3.5 * 0.2 * \sqrt{644} = 18.00$
4	Площадь земельного участка согласно сведениям Единого государственного реестра недвижимости (Ркад), м ²	-
5	Оценка расхождения P и Ркад (P - Ркад), м ²	-
6	Предельный минимальный и максимальный размер земельного участка (Рмин и Рмакс), м ²	--
7	Кадастровый или иной номер (обозначение) здания, сооружения, объекта незавершенного строительства, расположенного на земельном участке	-
8	Иные сведения	-

Сведения об уточняемых земельных участках

1. Сведения о характерных точках границы уточняемого земельного участка с кадастровым номером 47:13:0822004:164

Зона № -

Обозначение характерных точек границ	Существующие координаты, м		Уточненные координаты, м		Метод определения координат	Средняя квадратическая погрешность определения координат характерной точки (Mt), м	Формулы, примененные для расчета средней квадратической погрешности определения координат характерной точки (Mt),м
	X	Y	X	Y			
1	2	3	4	5	6	7	8
н207У	-	-	416049. 84	3224459. .71	Метод спутниковых геодезических измерений (определений)	0.2	Mt=0.2
н208У	-	-	416050. 05	3224489. .09	Метод спутниковых геодезических измерений (определений)	0.2	Mt=0.2
н133У	-	-	416029. 87	3224490. .28	Метод спутниковых геодезических измерений (определений)	0.2	Mt=0.2
н132У	-	-	416028. 75	3224460. .18	Метод спутниковых геодезических измерений (определений)	0.2	Mt=0.2
н207У	-	-	416049. 84	3224459. .71	Метод спутниковых геодезических измерений (определений)	0.2	Mt=0.2

2. Сведения о частях границ уточняемого земельного участка с кадастровым номером 47:13:0822004:164

Обозначение части границ		Горизонтальное проложение (S), м	Описание прохождения части границ	Отметка о наличии земельного спора о местоположении границ земельного участка
от т.	до т.			
1	2	3	4	5
н207У	н208У	29.38	-	-
н208У	н133У	20.22	-	-
н133У	н132У	30.12	-	-
н132У	н207У	21.10	-	-

**3. Общие сведения об уточняемом земельном участке
с кадастровым номером 47:13:0822004:164**

№ п/п	Наименование характеристик земельного участка	Значение характеристики
1	2	3
1	Адрес земельного участка	187555, Ленинградская область, район Тихвинский, дом 320
	Местоположение земельного участка (при отсутствии присвоенного адреса)	-
	Дополнительные сведения о местоположении земельного участка	Российская Федерация, Ленинградская область, Тихвинский муниципальный район, Тихвинское городское поселение, территория садоводческого некоммерческого товарищества №3 "Северное", 16-я улица, участок 320
2	Площадь земельного участка ± величина погрешности определения площади ($P \pm \Delta P$), м ²	614 ± 17
3	Формула, примененная для расчета предельной допустимой погрешности определения площади земельного участка (ΔP), м ²	$\Delta P = 3,5 * M_t * \sqrt{P} = 3.5 * 0.2 * \sqrt{614} = 17.00$
4	Площадь земельного участка согласно сведениям Единого государственного реестра недвижимости (Ркад), м ²	-
5	Оценка расхождения Р и Ркад ($P - P_{кад}$), м ²	-
6	Предельный минимальный и максимальный размер земельного участка ($P_{мин}$ и $P_{макс}$), м ²	--
7	Кадастровый или иной номер (обозначение) здания, сооружения, объекта незавершенного строительства, расположенного на земельном участке	-
8	Иные сведения	-

Сведения об уточняемых земельных участках

1. Сведения о характерных точках границы уточняемого земельного участка с кадастровым номером 47:13:0822004:148

Зона № -

Обозначение характерных точек границ	Существующие координаты, м		Уточненные координаты, м		Метод определения координат	Средняя квадратическая погрешность определения координат характерной точки (Mt), м	Формулы, примененные для расчета средней квадратической погрешности определения координат характерной точки (Mt),м
	X	Y	X	Y			
1	2	3	4	5	6	7	8
н209У	-	-	416145. 90	3224422 .19	Метод спутниковых геодезических измерений (определений)	0.2	Mt=0.2
н32У	-	-	416124. 49	3224420 .62	Метод спутниковых геодезических измерений (определений)	0.2	Mt=0.2
н31У	-	-	416123. 47	3224392 .60	Метод спутниковых геодезических измерений (определений)	0.2	Mt=0.2
н210У	-	-	416145. 58	3224392 .60	Метод спутниковых геодезических измерений (определений)	0.2	Mt=0.2
н209У	-	-	416145. 90	3224422 .19	Метод спутниковых геодезических измерений (определений)	0.2	Mt=0.2

2. Сведения о частях границ уточняемого земельного участка с кадастровым номером 47:13:0822004:148

Обозначение части границ		Горизонтальное проложение (S), м	Описание прохождения части границ	Отметка о наличии земельного спора о местоположении границ земельного участка
от т.	до т.			
1	2	3	4	5
н209У	н32У	21.47	-	-
н32У	н31У	28.04	-	-
н31У	н210У	22.11	-	-
н210У	н209У	29.59	-	-

**3. Общие сведения об уточняемом земельном участке
с кадастровым номером 47:13:0822004:148**

№ п/п	Наименование характеристик земельного участка	Значение характеристики
1	2	3
1	Адрес земельного участка	187555, Ленинградская область, район Тихвинский, дом 362
	Местоположение земельного участка (при отсутствии присвоенного адреса)	-
	Дополнительные сведения о местоположении земельного участка	Российская Федерация, Ленинградская область, Тихвинский муниципальный район, Тихвинское городское поселение, территория садоводческого некоммерческого товарищества №3 "Северное", 15-я улица, участок 362
2	Площадь земельного участка ± величина погрешности определения площади ($P \pm \Delta P$), м ²	626 ± 18
3	Формула, примененная для расчета предельной допустимой погрешности определения площади земельного участка (ΔP), м ²	$\Delta P = 3,5 * M_t * \sqrt{P} = 3.5 * 0.2 * \sqrt{626} = 18.00$
4	Площадь земельного участка согласно сведениям Единого государственного реестра недвижимости (Ркад), м ²	-
5	Оценка расхождения P и Ркад (P - Ркад), м ²	-
6	Предельный минимальный и максимальный размер земельного участка (Рмин и Рмакс), м ²	--
7	Кадастровый или иной номер (обозначение) здания, сооружения, объекта незавершенного строительства, расположенного на земельном участке	-
8	Иные сведения	-

Сведения об уточняемых земельных участках

1. Сведения о характерных точках границы уточняемого земельного участка с кадастровым номером 47:13:0822004:153

Зона № -

Обозначение характерных точек границ	Существующие координаты, м		Уточненные координаты, м		Метод определения координат	Средняя квадратическая погрешность определения координат характерной точки (Mt), м	Формулы, примененные для расчета средней квадратической погрешности определения координат характерной точки (Mt),м
	X	Y	X	Y			
1	2	3	4	5	6	7	8
н32У	-	-	416124. 49	3224420. .62	Метод спутниковых геодезических измерений (определений)	0.2	Mt=0.2
н209У	-	-	416145. 90	3224422. .19	Метод спутниковых геодезических измерений (определений)	0.2	Mt=0.2
н211У	-	-	416144. 97	3224450. .74	Метод спутниковых геодезических измерений (определений)	0.2	Mt=0.2
н50У	-	-	416123. 23	3224450. .83	Метод спутниковых геодезических измерений (определений)	0.2	Mt=0.2
н33У	-	-	416123. 11	3224420. .64	Метод спутниковых геодезических измерений (определений)	0.2	Mt=0.2
н32У	-	-	416124. 49	3224420. .62	Метод спутниковых геодезических измерений (определений)	0.2	Mt=0.2

2. Сведения о частях границ уточняемого земельного участка с кадастровым номером 47:13:0822004:153

Обозначение части границ		Горизонтальное проложение (S), м	Описание прохождения части границ	Отметка о наличии земельного спора о местоположении границ земельного участка
от т.	до т.			
1	2	3	4	5
н32У	н209У	21.47	-	-
н209У	н211У	28.57	-	-
н211У	н50У	21.74	-	-
н50У	н33У	30.19	-	-

н33У	н32У	1.38	-	-
3. Общие сведения об уточняемом земельном участке с кадастровым номером 47:13:0822004:153				
№ п/п	Наименование характеристик земельного участка	Значение характеристики		
1	2	3		
1	Адрес земельного участка	187555, Ленинградская область, район Тихвинский, дом 329		
	Местоположение земельного участка (при отсутствии присвоенного адреса)	-		
	Дополнительные сведения о местоположении земельного участка	Российская Федерация, Ленинградская область, Тихвинский муниципальный район, Тихвинское городское поселение, территория садоводческого некоммерческого товарищества №3 "Северное", 16-я улица, участок 329		
2	Площадь земельного участка ± величина погрешности определения площади ($P \pm \Delta P$), м ²	656 ± 18		
3	Формула, примененная для расчета предельной допустимой погрешности определения площади земельного участка (ΔP), м ²	$\Delta P = 3,5 * M_t * \sqrt{P} = 3,5 * 0,2 * \sqrt{656} = 18,00$		
4	Площадь земельного участка согласно сведениям Единого государственного реестра недвижимости ($P_{\text{кад}}$), м ²	-		
5	Оценка расхождения P и $P_{\text{кад}}$ ($P - P_{\text{кад}}$), м ²	-		
6	Предельный минимальный и максимальный размер земельного участка ($P_{\text{мин}}$ и $P_{\text{макс}}$), м ²	--		
7	Кадастровый или иной номер (обозначение) здания, сооружения, объекта незавершенного строительства, расположенного на земельном участке	-		
8	Иные сведения	-		

Сведения об уточняемых земельных участках

1. Сведения о характерных точках границы уточняемого земельного участка с кадастровым номером 47:13:0822004:154

Зона № -							
Обозначение характерных точек границ	Существующие координаты, м		Уточненные координаты, м		Метод определения координат	Средняя квадратическая погрешность определения координат характерной точки (Mt), м	Формулы, примененные для расчета средней квадратической погрешности определения координат характерной точки (Mt),м
	X	Y	X	Y			
1	2	3	4	5	6	7	8
н212У	-	-	416165. 46	3224423 .58	Метод спутниковых геодезических измерений (определений)	0.2	Mt=0.2
н209У	-	-	416145. 90	3224422 .19	Метод спутниковых геодезических измерений (определений)	0.2	Mt=0.2
н210У	-	-	416145. 58	3224392 .60	Метод спутниковых геодезических измерений (определений)	0.2	Mt=0.2
н213У	-	-	416166. 13	3224392 .80	Метод спутниковых геодезических измерений (определений)	0.2	Mt=0.2
н212У	-	-	416165. 46	3224423 .58	Метод спутниковых геодезических измерений (определений)	0.2	Mt=0.2

2. Сведения о частях границ уточняемого земельного участка с кадастровым номером 47:13:0822004:154

Обозначение части границ		Горизонтальное проложение (S), м	Описание прохождения части границ	Отметка о наличии земельного спора о местоположении границ земельного участка
от т.	до т.			
1	2	3	4	5
н212У	н209У	19.61	-	-
н209У	н210У	29.59	-	-
н210У	н213У	20.55	-	-
н213У	н212У	30.79	-	-

**3. Общие сведения об уточняемом земельном участке
с кадастровым номером 47:13:0822004:154**

№ п/п	Наименование характеристик земельного участка	Значение характеристики
1	2	3
1	Адрес земельного участка	187555, Ленинградская область, район Тихвинский, дом 364
	Местоположение земельного участка (при отсутствии присвоенного адреса)	-
	Дополнительные сведения о местоположении земельного участка	Российская Федерация, Ленинградская область, Тихвинский муниципальный район, Тихвинское городское поселение, территория садоводческого некоммерческого товарищества №3 "Северное", 15-я улица, участок 364
2	Площадь земельного участка ± величина погрешности определения площади ($P \pm \Delta P$), м ²	606 ± 17
3	Формула, примененная для расчета предельной допустимой погрешности определения площади земельного участка (ΔP), м ²	$\Delta P = 3,5 * M_t * \sqrt{P} = 3.5 * 0.2 * \sqrt{606} = 17.00$
4	Площадь земельного участка согласно сведениям Единого государственного реестра недвижимости (Ркад), м ²	-
5	Оценка расхождения P и Ркад (P - Ркад), м ²	-
6	Предельный минимальный и максимальный размер земельного участка (Рмин и Рмакс), м ²	--
7	Кадастровый или иной номер (обозначение) здания, сооружения, объекта незавершенного строительства, расположенного на земельном участке	-
8	Иные сведения	-

Сведения об уточняемых земельных участках

1. Сведения о характерных точках границы уточняемого земельного участка с кадастровым номером 47:13:0822004:168

Зона № -

Обозначение характерных точек границ	Существующие координаты, м		Уточненные координаты, м		Метод определения координат	Средняя квадратическая погрешность определения координат характерной точки (Mt), м	Формулы, примененные для расчета средней квадратической погрешности определения координат характерной точки (Mt),м
	X	Y	X	Y			
1	2	3	4	5	6	7	8
н52У	-	-	416179. 50	3224424 .66	Метод спутниковых геодезических измерений (определений)	0.2	Mt=0.2
н212У	-	-	416165. 46	3224423 .58	Метод спутниковых геодезических измерений (определений)	0.2	Mt=0.2
н213У	-	-	416166. 13	3224392 .80	Метод спутниковых геодезических измерений (определений)	0.2	Mt=0.2
н214У	-	-	416186. 00	3224393 .65	Метод спутниковых геодезических измерений (определений)	0.2	Mt=0.2
н215У	-	-	416185. 03	3224428 .18	Метод спутниковых геодезических измерений (определений)	0.2	Mt=0.2
н52У	-	-	416179. 50	3224424 .66	Метод спутниковых геодезических измерений (определений)	0.2	Mt=0.2

2. Сведения о частях границ уточняемого земельного участка с кадастровым номером 47:13:0822004:168

Обозначение части границ		Горизонтальное проложение (S), м	Описание прохождения части границ	Отметка о наличии земельного спора о местоположении границ земельного участка
от т.	до т.			
1	2	3	4	5
н52У	н212У	14.08	-	-
н212У	н213У	30.79	-	-
н213У	н214У	19.89	-	-
н214У	н215У	34.54	-	-

н215У	н52У	6.56	-	-
-------	------	------	---	---

**3. Общие сведения об уточняемом земельном участке
с кадастровым номером 47:13:0822004:168**

№ п/п	Наименование характеристик земельного участка	Значение характеристики
1	2	3
1	Адрес земельного участка	187555, Ленинградская область, район Тихвинский, дом 366
	Местоположение земельного участка (при отсутствии присвоенного адреса)	-
	Дополнительные сведения о местоположении земельного участка	Российская Федерация, Ленинградская область, Тихвинский муниципальный район, Тихвинское городское поселение, территория садоводческого некоммерческого товарищества №3 "Северное", 15-я улица, участок 366
2	Площадь земельного участка ± величина погрешности определения площади ($P \pm \Delta P$), м2	624 ± 17
3	Формула, примененная для расчета предельной допустимой погрешности определения площади земельного участка (ΔP), м2	$\Delta P = 3,5 * M_t * \sqrt{P} = 3,5 * 0,2 * \sqrt{624} = 17,00$
4	Площадь земельного участка согласно сведениям Единого государственного реестра недвижимости (Ркад), м2	-
5	Оценка расхождения Р и Ркад ($P - P_{кад}$), м2	-
6	Предельный минимальный и максимальный размер земельного участка ($R_{мин}$ и $R_{макс}$), м2	--
7	Кадастровый или иной номер (обозначение) здания, сооружения, объекта незавершенного строительства, расположенного на земельном участке	-
8	Иные сведения	-

Сведения об уточняемых земельных участках

1. Сведения о характерных точках границы уточняемого земельного участка с кадастровым номером 47:13:0822004:147

Зона № -

Обозначение характерных точек границ	Существующие координаты, м		Уточненные координаты, м		Метод определения координат	Средняя квадратическая погрешность определения координат характерной точки (Mt), м	Формулы, примененные для расчета средней квадратической погрешности определения координат характерной точки (Mt),м
	X	Y	X	Y			
1	2	3	4	5	6	7	8
н209У	-	-	416145. 90	3224422 .19	Метод спутниковых геодезических измерений (определений)	0.2	Mt=0.2
н212У	-	-	416165. 46	3224423 .58	Метод спутниковых геодезических измерений (определений)	0.2	Mt=0.2
н216У	-	-	416164. 78	3224450 .17	Метод спутниковых геодезических измерений (определений)	0.2	Mt=0.2
н217У	-	-	416157. 02	3224450 .68	Метод спутниковых геодезических измерений (определений)	0.2	Mt=0.2
н211У	-	-	416144. 97	3224450 .74	Метод спутниковых геодезических измерений (определений)	0.2	Mt=0.2
н209У	-	-	416145. 90	3224422 .19	Метод спутниковых геодезических измерений (определений)	0.2	Mt=0.2

2. Сведения о частях границ уточняемого земельного участка с кадастровым номером 47:13:0822004:147

Обозначение части границ		Горизонтальное положение (S), м	Описание прохождения части границ	Отметка о наличии земельного спора о местоположении границ земельного участка
от т.	до т.			
1	2	3	4	5
н209У	н212У	19.61	-	-
н212У	н216У	26.60	-	-
н216У	н217У	7.78	-	-
н217У	н211У	12.05	-	-

н211У	н209У	28.57	-	-
3. Общие сведения об уточняемом земельном участке с кадастровым номером 47:13:0822004:147				
№ п/п	Наименование характеристик земельного участка	Значение характеристики		
1	2	3		
1	Адрес земельного участка	187555, Ленинградская область, район Тихвинский, дом 321		
	Местоположение земельного участка (при отсутствии присвоенного адреса)	-		
	Дополнительные сведения о местоположении земельного участка	Российская Федерация, Ленинградская область, Тихвинский муниципальный район, Тихвинское городское поселение, территория садоводческого некоммерческого товарищества №3 "Северное", 16-я улица, участок 321		
2	Площадь земельного участка ± величина погрешности определения площади ($P \pm \Delta P$), м ²	546 ± 16		
3	Формула, примененная для расчета предельной допустимой погрешности определения площади земельного участка (ΔP), м ²	$\Delta P = 3,5 * M_t * \sqrt{P} = 3,5 * 0,2 * \sqrt{546} = 16,00$		
4	Площадь земельного участка согласно сведениям Единого государственного реестра недвижимости (Ркад), м ²	-		
5	Оценка расхождения Р и Ркад (Р - Ркад), м ²	-		
6	Предельный минимальный и максимальный размер земельного участка (Рмин и Рмакс), м ²	--		
7	Кадастровый или иной номер (обозначение) здания, сооружения, объекта незавершенного строительства, расположенного на земельном участке	-		
8	Иные сведения	-		

Сведения об уточняемых земельных участках

1. Сведения о характерных точках границы уточняемого земельного участка с кадастровым номером 47:13:0822004:156

Зона № -

Обозначение характерных точек границ	Существующие координаты, м		Уточненные координаты, м		Метод определения координат	Средняя квадратическая погрешность определения координат характерной точки (Mt), м	Формулы, примененные для расчета средней квадратической погрешности определения координат характерной точки (Mt),м
	X	Y	X	Y			
1	2	3	4	5	6	7	8
н57У	-	-	416258. 56	3224478. .28	Метод спутниковых геодезических измерений (определений)	0.2	Mt=0.2
н218У	-	-	416272. 65	3224489. .06	Метод спутниковых геодезических измерений (определений)	0.2	Mt=0.2
н219У	-	-	416250. 24	3224520. .37	Метод спутниковых геодезических измерений (определений)	0.2	Mt=0.2
н220У	-	-	416244. 58	3224516. .77	Метод спутниковых геодезических измерений (определений)	0.2	Mt=0.2
н58У	-	-	416240. 88	3224507. .45	Метод спутниковых геодезических измерений (определений)	0.2	Mt=0.2
н57У	-	-	416258. 56	3224478. .28	Метод спутниковых геодезических измерений (определений)	0.2	Mt=0.2

2. Сведения о частях границ уточняемого земельного участка с кадастровым номером 47:13:0822004:156

Обозначение части границ		Горизонтальное проложение (S), м	Описание прохождения части границ	Отметка о наличии земельного спора о местоположении границ земельного участка
от т.	до т.			
1	2	3	4	5
н57У	н218У	17.74	-	-
н218У	н219У	38.50	-	-
н219У	н220У	6.71	-	-
н220У	н58У	10.03	-	-

н58У	н57У	34.11	-	-
3. Общие сведения об уточняемом земельном участке с кадастровым номером 47:13:0822004:156				
№ п/п	Наименование характеристик земельного участка	Значение характеристики		
1	2	3		
1	Адрес земельного участка	187555, Ленинградская область, район Тихвинский, дом 499		
	Местоположение земельного участка (при отсутствии присвоенного адреса)	-		
	Дополнительные сведения о местоположении земельного участка	Российская Федерация, Ленинградская область, Тихвинский муниципальный район, Тихвинское городское поселение, территория садоводческого некоммерческого товарищества №3 "Северное", 16-я улица, участок 499		
2	Площадь земельного участка ± величина погрешности определения площади ($P \pm \Delta P$), м ²	612 ± 17		
3	Формула, примененная для расчета предельной допустимой погрешности определения площади земельного участка (ΔP), м ²	$\Delta P = 3,5 * M_t * \sqrt{P} = 3,5 * 0,2 * \sqrt{612} = 17,00$		
4	Площадь земельного участка согласно сведениям Единого государственного реестра недвижимости (Ркад), м ²	-		
5	Оценка расхождения Р и Ркад (Р - Ркад), м ²	-		
6	Предельный минимальный и максимальный размер земельного участка (Рмин и Рмакс), м ²	--		
7	Кадастровый или иной номер (обозначение) здания, сооружения, объекта незавершенного строительства, расположенного на земельном участке	-		
8	Иные сведения	-		

Сведения об уточняемых земельных участках

1. Сведения о характерных точках границы уточняемого земельного участка с кадастровым номером 47:13:0822004:167

Зона № -

Обозначение характерных точек границ	Существующие координаты, м		Уточненные координаты, м		Метод определения координат	Средняя квадратическая погрешность определения координат характерной точки (Mt), м	Формулы, примененные для расчета средней квадратической погрешности определения координат характерной точки (Mt),м
	X	Y	X	Y			
1	2	3	4	5	6	7	8
н218У	-	-	416272. 65	3224489 .06	Метод спутниковых геодезических измерений (определений)	0.2	Mt=0.2
н221У	-	-	416284. 85	3224498 .17	Метод спутниковых геодезических измерений (определений)	0.2	Mt=0.2
н222У	-	-	416262. 54	3224528 .19	Метод спутниковых геодезических измерений (определений)	0.2	Mt=0.2
н219У	-	-	416250. 24	3224520 .37	Метод спутниковых геодезических измерений (определений)	0.2	Mt=0.2
н218У	-	-	416272. 65	3224489 .06	Метод спутниковых геодезических измерений (определений)	0.2	Mt=0.2

2. Сведения о частях границ уточняемого земельного участка с кадастровым номером 47:13:0822004:167

Обозначение части границ		Горизонтальное проложение (S), м	Описание прохождения части границ	Отметка о наличии земельного спора о местоположении границ земельного участка
от т.	до т.			
1	2	3	4	5
н218У	н221У	15.23	-	-
н221У	н222У	37.40	-	-
н222У	н219У	14.58	-	-
н219У	н218У	38.50	-	-

**3. Общие сведения об уточняемом земельном участке
с кадастровым номером 47:13:0822004:167**

№ п/п	Наименование характеристик земельного участка	Значение характеристики
1	2	3
1	Адрес земельного участка	187555, Ленинградская область, район Тихвинский, дом 498
	Местоположение земельного участка (при отсутствии присвоенного адреса)	-
	Дополнительные сведения о местоположении земельного участка	Российская Федерация, Ленинградская область, Тихвинский муниципальный район, Тихвинское городское поселение, территория садоводческого некоммерческого товарищества №3 "Северное", 16-я улица, участок 498
2	Площадь земельного участка ± величина погрешности определения площади ($P \pm \Delta P$), м ²	565 ± 17
3	Формула, примененная для расчета предельной допустимой погрешности определения площади земельного участка (ΔP), м ²	$\Delta P = 3,5 * M_t * \sqrt{P} = 3.5 * 0.2 * \sqrt{565} = 17.00$
4	Площадь земельного участка согласно сведениям Единого государственного реестра недвижимости (Ркад), м ²	-
5	Оценка расхождения P и Ркад (P - Ркад), м ²	-
6	Предельный минимальный и максимальный размер земельного участка (Рмин и Рмакс), м ²	--
7	Кадастровый или иной номер (обозначение) здания, сооружения, объекта незавершенного строительства, расположенного на земельном участке	-
8	Иные сведения	-

Сведения об уточняемых земельных участках

1. Сведения о характерных точках границы уточняемого земельного участка с кадастровым номером 47:13:0822004:160

Зона № -

Обозначение характерных точек границ	Существующие координаты, м		Уточненные координаты, м		Метод определения координат	Средняя квадратическая погрешность определения координат характерной точки (Mt), м	Формулы, примененные для расчета средней квадратической погрешности определения координат характерной точки (Mt),м
	X	Y	X	Y			
1	2	3	4	5	6	7	8
н221У	-	-	416284. 85	3224498. .17	Метод спутниковых геодезических измерений (определений)	0.2	Mt=0.2
н61У	-	-	416297. 72	3224507. .12	Метод спутниковых геодезических измерений (определений)	0.2	Mt=0.2
н64У	-	-	416275. 58	3224536. .49	Метод спутниковых геодезических измерений (определений)	0.2	Mt=0.2
н222У	-	-	416262. 54	3224528. .19	Метод спутниковых геодезических измерений (определений)	0.2	Mt=0.2
н221У	-	-	416284. 85	3224498. .17	Метод спутниковых геодезических измерений (определений)	0.2	Mt=0.2

2. Сведения о частях границ уточняемого земельного участка с кадастровым номером 47:13:0822004:160

Обозначение части границ		Горизонтальное проложение (S), м	Описание прохождения части границ	Отметка о наличии земельного спора о местоположении границ земельного участка
от т.	до т.			
1	2	3	4	5
н221У	н61У	15.68	-	-
н61У	н64У	36.78	-	-
н64У	н222У	15.46	-	-
н222У	н221У	37.40	-	-

**3. Общие сведения об уточняемом земельном участке
с кадастровым номером 47:13:0822004:160**

№ п/п	Наименование характеристик земельного участка	Значение характеристики
1	2	3
1	Адрес земельного участка	187555, Ленинградская область, район Тихвинский, дом 497
	Местоположение земельного участка (при отсутствии присвоенного адреса)	-
	Дополнительные сведения о местоположении земельного участка	Российская Федерация, Ленинградская область, Тихвинский муниципальный район, Тихвинское городское поселение, территория садоводческого некоммерческого товарищества №3 "Северное", 16-я улица, участок 497
2	Площадь земельного участка ± величина погрешности определения площади ($P \pm \Delta P$), м ²	576 ± 17
3	Формула, примененная для расчета предельной допустимой погрешности определения площади земельного участка (ΔP), м ²	$\Delta P = 3,5 * M_t * \sqrt{P} = 3.5 * 0.2 * \sqrt{576} = 17.00$
4	Площадь земельного участка согласно сведениям Единого государственного реестра недвижимости (Ркад), м ²	-
5	Оценка расхождения P и Ркад (P - Ркад), м ²	-
6	Предельный минимальный и максимальный размер земельного участка (Рмин и Рмакс), м ²	--
7	Кадастровый или иной номер (обозначение) здания, сооружения, объекта незавершенного строительства, расположенного на земельном участке	-
8	Иные сведения	-

Сведения об уточняемых земельных участках

1. Сведения о характерных точках границы уточняемого земельного участка с кадастровым номером 47:13:0822004:149

Зона № -

Обозначение характерных точек границ	Существующие координаты, м		Уточненные координаты, м		Метод определения координат	Средняя квадратическая погрешность определения координат характерной точки (Mt), м	Формулы, примененные для расчета средней квадратической погрешности определения координат характерной точки (Mt),м
	X	Y	X	Y			
1	2	3	4	5	6	7	8
н76У	-	-	416473. 66	3224629. .54	Метод спутниковых геодезических измерений (определений)	0.2	Mt=0.2
н223У	-	-	416476. 20	3224631. .31	Метод спутниковых геодезических измерений (определений)	0.2	Mt=0.2
н79У	-	-	416487. 03	3224643. .57	Метод спутниковых геодезических измерений (определений)	0.2	Mt=0.2
н82У	-	-	416464. 78	3224669. .91	Метод спутниковых геодезических измерений (определений)	0.2	Mt=0.2
н77У	-	-	416452. 11	3224657. .81	Метод спутниковых геодезических измерений (определений)	0.2	Mt=0.2
н76У	-	-	416473. 66	3224629. .54	Метод спутниковых геодезических измерений (определений)	0.2	Mt=0.2

2. Сведения о частях границ уточняемого земельного участка с кадастровым номером 47:13:0822004:149

Обозначение части границ		Горизонтальное проложение (S), м	Описание прохождения части границ	Отметка о наличии земельного спора о местоположении границ земельного участка
от т.	до т.			
1	2	3	4	5
н76У	н223У	3.10	-	-
н223У	н79У	16.36	-	-
н79У	н82У	34.48	-	-
н82У	н77У	17.52	-	-

н77У	н76У	35.55	-	-
------	------	-------	---	---

**3. Общие сведения об уточняемом земельном участке
с кадастровым номером 47:13:0822004:149**

№ п/п	Наименование характеристик земельного участка	Значение характеристики
1	2	3
1	Адрес земельного участка	187555, Ленинградская область, район Тихвинский, дом 487
	Местоположение земельного участка (при отсутствии присвоенного адреса)	-
	Дополнительные сведения о местоположении земельного участка	Российская Федерация, Ленинградская область, Тихвинский муниципальный район, Тихвинское городское поселение, территория садоводческого некоммерческого товарищества №3 "Северное", 16-я улица, участок 487
2	Площадь земельного участка ± величина погрешности определения площади ($P \pm \Delta P$), м2	648 ± 18
3	Формула, примененная для расчета предельной допустимой погрешности определения площади земельного участка (ΔP), м2	$\Delta P = 3,5 * M_t * \sqrt{P} = 3,5 * 0,2 * \sqrt{648} = 18,00$
4	Площадь земельного участка согласно сведениям Единого государственного реестра недвижимости (Ркад), м2	-
5	Оценка расхождения Р и Ркад ($P - P_{кад}$), м2	-
6	Предельный минимальный и максимальный размер земельного участка ($P_{мин}$ и $P_{макс}$), м2	--
7	Кадастровый или иной номер (обозначение) здания, сооружения, объекта незавершенного строительства, расположенного на земельном участке	-
8	Иные сведения	-

Сведения об уточняемых земельных участках

1. Сведения о характерных точках границы уточняемого земельного участка с кадастровым номером 47:13:0822004:157

Зона № -

Обозначение характерных точек границ	Существующие координаты, м		Уточненные координаты, м		Метод определения координат	Средняя квадратическая погрешность определения координат характерной точки (Mt), м	Формулы, примененные для расчета средней квадратической погрешности определения координат характерной точки (Mt),м
	X	Y	X	Y			
1	2	3	4	5	6	7	8
н83У	-	-	416514. 57	3224674. .74	Метод спутниковых геодезических измерений (определений)	0.2	Mt=0.2
н85У	-	-	416530. 55	3224692. .83	Метод спутниковых геодезических измерений (определений)	0.2	Mt=0.2
н88У	-	-	416505. 80	3224709. .11	Метод спутниковых геодезических измерений (определений)	0.2	Mt=0.2
н84У	-	-	416492. 58	3224696. .48	Метод спутниковых геодезических измерений (определений)	0.2	Mt=0.2
н83У	-	-	416514. 57	3224674. .74	Метод спутниковых геодезических измерений (определений)	0.2	Mt=0.2

2. Сведения о частях границ уточняемого земельного участка с кадастровым номером 47:13:0822004:157

Обозначение части границ		Горизонтальное проложение (S), м	Описание прохождения части границ	Отметка о наличии земельного спора о местоположении границ земельного участка
от т.	до т.			
1	2	3	4	5
н83У	н85У	24.14	-	-
н85У	н88У	29.62	-	-
н88У	н84У	18.28	-	-
н84У	н83У	30.92	-	-

**3. Общие сведения об уточняемом земельном участке
с кадастровым номером 47:13:0822004:157**

№ п/п	Наименование характеристик земельного участка	Значение характеристики
1	2	3
1	Адрес земельного участка	187555, Ленинградская область, район Тихвинский, дом 484
	Местоположение земельного участка (при отсутствии присвоенного адреса)	-
	Дополнительные сведения о местоположении земельного участка	Российская Федерация, Ленинградская область, Тихвинский муниципальный район, Тихвинское городское поселение, территория садоводческого некоммерческого товарищества №3 "Северное", 16-я улица, участок 484
2	Площадь земельного участка ± величина погрешности определения площади ($P \pm \Delta P$), м ²	637 ± 18
3	Формула, примененная для расчета предельной допустимой погрешности определения площади земельного участка (ΔP), м ²	$\Delta P = 3,5 * M_t * \sqrt{P} = 3.5 * 0.2 * \sqrt{637} = 18.00$
4	Площадь земельного участка согласно сведениям Единого государственного реестра недвижимости (Ркад), м ²	-
5	Оценка расхождения Р и Ркад (Р - Ркад), м ²	-
6	Предельный минимальный и максимальный размер земельного участка (Рмин и Рмакс), м ²	--
7	Кадастровый или иной номер (обозначение) здания, сооружения, объекта незавершенного строительства, расположенного на земельном участке	-
8	Иные сведения	-

Сведения об уточняемых земельных участках

1. Сведения о характерных точках границы уточняемого земельного участка с кадастровым номером 47:13:0822004:155

Зона № -

Обозначение характерных точек границ	Существующие координаты, м		Уточненные координаты, м		Метод определения координат	Средняя квадратическая погрешность определения координат характерной точки (Mt), м	Формулы, примененные для расчета средней квадратической погрешности определения координат характерной точки (Mt),м
	X	Y	X	Y			
1	2	3	4	5	6	7	8
н86У	-	-	416544. 13	3224708 .20	Метод спутниковых геодезических измерений (определений)	0.2	Mt=0.2
н224У	-	-	416546. 78	3224711 .20	Метод спутниковых геодезических измерений (определений)	0.2	Mt=0.2
н225У	-	-	416552. 98	3224725 .95	Метод спутниковых геодезических измерений (определений)	0.2	Mt=0.2
н226У	-	-	416523. 57	3224742 .32	Метод спутниковых геодезических измерений (определений)	0.2	Mt=0.2
н87У	-	-	416515. 42	3224727 .08	Метод спутниковых геодезических измерений (определений)	0.2	Mt=0.2
н86У	-	-	416544. 13	3224708 .20	Метод спутниковых геодезических измерений (определений)	0.2	Mt=0.2

2. Сведения о частях границ уточняемого земельного участка с кадастровым номером 47:13:0822004:155

Обозначение части границ		Горизонтальное положение (S), м	Описание прохождения части границ	Отметка о наличии земельного спора о местоположении границ земельного участка
от т.	до т.			
1	2	3	4	5
н86У	н224У	4.00	-	-
н224У	н225У	16.00	-	-
н225У	н226У	33.66	-	-
н226У	н87У	17.28	-	-

н87У	н86У	34.36	-	-
3. Общие сведения об уточняемом земельном участке с кадастровым номером 47:13:0822004:155				
№ п/п	Наименование характеристик земельного участка	Значение характеристики		
1	2	3		
1	Адрес земельного участка	187555, Ленинградская область, район Тихвинский, дом 482		
	Местоположение земельного участка (при отсутствии присвоенного адреса)	-		
	Дополнительные сведения о местоположении земельного участка	Российская Федерация, Ленинградская область, Тихвинский муниципальный район, Тихвинское городское поселение, территория садоводческого некоммерческого товарищества №3 "Северное", 16-я улица, участок 482		
2	Площадь земельного участка ± величина погрешности определения площади ($P \pm \Delta P$), м ²	639 ± 18		
3	Формула, примененная для расчета предельной допустимой погрешности определения площади земельного участка (ΔP), м ²	$\Delta P = 3,5 * M_t * \sqrt{P} = 3,5 * 0,2 * \sqrt{639} = 18,00$		
4	Площадь земельного участка согласно сведениям Единого государственного реестра недвижимости (Ркад), м ²	-		
5	Оценка расхождения Р и Ркад (Р - Ркад), м ²	-		
6	Предельный минимальный и максимальный размер земельного участка (Рмин и Рмакс), м ²	--		
7	Кадастровый или иной номер (обозначение) здания, сооружения, объекта незавершенного строительства, расположенного на земельном участке	-		
8	Иные сведения	-		

Сведения об уточняемых земельных участках

1. Сведения о характерных точках границы уточняемого земельного участка с кадастровым номером 47:13:0822004:161

Зона № -

Обозначение характерных точек границ	Существующие координаты, м		Уточненные координаты, м		Метод определения координат	Средняя квадратическая погрешность определения координат характерной точки (Mt), м	Формулы, примененные для расчета средней квадратической погрешности определения координат характерной точки (Mt),м
	X	Y	X	Y			
1	2	3	4	5	6	7	8
н225У	-	-	416552. 98	3224725 .95	Метод спутниковых геодезических измерений (определений)	0.2	Mt=0.2
н89У	-	-	416561. 25	3224745 .60	Метод спутниковых геодезических измерений (определений)	0.2	Mt=0.2
н92У	-	-	416531. 93	3224757 .93	Метод спутниковых геодезических измерений (определений)	0.2	Mt=0.2
н226У	-	-	416523. 57	3224742 .32	Метод спутниковых геодезических измерений (определений)	0.2	Mt=0.2
н225У	-	-	416552. 98	3224725 .95	Метод спутниковых геодезических измерений (определений)	0.2	Mt=0.2

2. Сведения о частях границ уточняемого земельного участка с кадастровым номером 47:13:0822004:161

Обозначение части границ		Горизонтальное проложение (S), м	Описание прохождения части границ	Отметка о наличии земельного спора о местоположении границ земельного участка
от т.	до т.			
1	2	3	4	5
н225У	н89У	21.32	-	-
н89У	н92У	31.81	-	-
н92У	н226У	17.71	-	-
н226У	н225У	33.66	-	-

**3. Общие сведения об уточняемом земельном участке
с кадастровым номером 47:13:0822004:161**

№ п/п	Наименование характеристик земельного участка	Значение характеристики
1	2	3
1	Адрес земельного участка	187555, Ленинградская область, район Тихвинский, дом 481
	Местоположение земельного участка (при отсутствии присвоенного адреса)	-
	Дополнительные сведения о местоположении земельного участка	Российская Федерация, Ленинградская область, Тихвинский муниципальный район, Тихвинское городское поселение, территория садоводческого некоммерческого товарищества №3 "Северное", 16-я улица, участок 481
2	Площадь земельного участка ± величина погрешности определения площади ($P \pm \Delta P$), м ²	637 ± 18
3	Формула, примененная для расчета предельной допустимой погрешности определения площади земельного участка (ΔP), м ²	$\Delta P = 3,5 * M_t * \sqrt{P} = 3.5 * 0.2 * \sqrt{637} = 18.00$
4	Площадь земельного участка согласно сведениям Единого государственного реестра недвижимости (Ркад), м ²	-
5	Оценка расхождения P и Ркад (P - Ркад), м ²	-
6	Предельный минимальный и максимальный размер земельного участка (Рмин и Рмакс), м ²	--
7	Кадастровый или иной номер (обозначение) здания, сооружения, объекта незавершенного строительства, расположенного на земельном участке	-
8	Иные сведения	-

Сведения об уточняемых земельных участках

1. Сведения о характерных точках границы уточняемого земельного участка с кадастровым номером 47:13:0822004:166

Зона № -							
Обозначение характерных точек границ	Существующие координаты, м		Уточненные координаты, м		Метод определения координат	Средняя квадратическая погрешность определения координат характерной точки (Mt), м	Формулы, примененные для расчета средней квадратической погрешности определения координат характерной точки (Mt),м
	X	Y	X	Y			
1	2	3	4	5	6	7	8
14	416573. 77	3224775 .33	416573. 77	3224775 .33	Метод спутниковых геодезических измерений (определений)	0.2	Mt=0.2
15	416582. 56	3224796 .25	416582. 56	3224796 .25	Метод спутниковых геодезических измерений (определений)	0.2	Mt=0.2
16	416557. 96	3224806 .59	416557. 96	3224806 .59	Метод спутниковых геодезических измерений (определений)	0.2	Mt=0.2
17	416546. 65	3224785 .46	416546. 65	3224785 .46	Метод спутниковых геодезических измерений (определений)	0.2	Mt=0.2
14	416573. 77	3224775 .33	416573. 77	3224775 .33	Метод спутниковых геодезических измерений (определений)	0.2	Mt=0.2

2. Сведения о частях границ уточняемого земельного участка с кадастровым номером 47:13:0822004:166

Обозначение части границ		Горизонтальное проложение (S), м	Описание прохождения части границ	Отметка о наличии земельного спора о местоположении границ земельного участка
от т.	до т.			
1	2	3	4	5
14	15	22.69	-	-
15	16	26.68	-	-
16	17	23.97	-	-
17	14	28.95	-	-

**3. Общие сведения об уточняемом земельном участке
с кадастровым номером 47:13:0822004:166**

№ п/п	Наименование характеристик земельного участка	Значение характеристики
1	2	3
1	Адрес земельного участка	187555, Ленинградская область, район Тихвинский, дом 479
	Местоположение земельного участка (при отсутствии присвоенного адреса)	-
	Дополнительные сведения о местоположении земельного участка	Российская Федерация, Ленинградская область, Тихвинский муниципальный район, Тихвинское городское поселение, территория садоводческого некоммерческого товарищества №3 "Северное", 16-я улица, участок 479
2	Площадь земельного участка ± величина погрешности определения площади ($P \pm \Delta P$), м ²	647 ± 18
3	Формула, примененная для расчета предельной допустимой погрешности определения площади земельного участка (ΔP), м ²	$\Delta P = 3,5 * M_t * \sqrt{P} = 3.5 * 0.2 * \sqrt{647} = 18.00$
4	Площадь земельного участка согласно сведениям Единого государственного реестра недвижимости (Ркад), м ²	-
5	Оценка расхождения P и Ркад (P - Ркад), м ²	-
6	Предельный минимальный и максимальный размер земельного участка (Рмин и Рмакс), м ²	--
7	Кадастровый или иной номер (обозначение) здания, сооружения, объекта незавершенного строительства, расположенного на земельном участке	-
8	Иные сведения	-

Сведения об уточняемых земельных участках

1. Сведения о характерных точках границы уточняемого земельного участка с кадастровым номером 47:13:0822004:159

Зона № -

Обозначение характерных точек границ	Существующие координаты, м		Уточненные координаты, м		Метод определения координат	Средняя квадратическая погрешность определения координат характерной точки (Mt), м	Формулы, примененные для расчета средней квадратической погрешности определения координат характерной точки (Mt),м
	X	Y	X	Y			
1	2	3	4	5	6	7	8
15	-	-	416582. 56	3224796. .25	Метод спутниковых геодезических измерений (определений)	0.2	Mt=0.2
н227У	-	-	416592. 71	3224820. .39	Метод спутниковых геодезических измерений (определений)	0.2	Mt=0.2
н228У	-	-	416567. 58	3224828. .33	Метод спутниковых геодезических измерений (определений)	0.2	Mt=0.2
н229У	-	-	416565. 61	3224820. .88	Метод спутниковых геодезических измерений (определений)	0.2	Mt=0.2
16	-	-	416557. 96	3224806. .59	Метод спутниковых геодезических измерений (определений)	0.2	Mt=0.2
15	-	-	416582. 56	3224796. .25	Метод спутниковых геодезических измерений (определений)	0.2	Mt=0.2

2. Сведения о частях границ уточняемого земельного участка с кадастровым номером 47:13:0822004:159

Обозначение части границ		Горизонтальное положение (S), м	Описание прохождения части границ	Отметка о наличии земельного спора о местоположении границ земельного участка
от т.	до т.			
1	2	3	4	5
15	н227У	26.19	-	-
н227У	н228У	26.35	-	-
н228У	н229У	7.71	-	-
н229У	16	16.21	-	-

16	15	26.68	-	-
3. Общие сведения об уточняемом земельном участке с кадастровым номером 47:13:0822004:159				
№ п/п	Наименование характеристик земельного участка		Значение характеристики	
1	2		3	
1	Адрес земельного участка		187555, Ленинградская область, район Тихвинский, дом 478	
	Местоположение земельного участка (при отсутствии присвоенного адреса)		-	
	Дополнительные сведения о местоположении земельного участка		Российская Федерация, Ленинградская область, Тихвинский муниципальный район, Тихвинское городское поселение, территория садоводческого некоммерческого товарищества №3 "Северное", 16-я улица, участок 478	
2	Площадь земельного участка ± величина погрешности определения площади ($P \pm \Delta P$), м ²		646 ± 18	
3	Формула, примененная для расчета предельной допустимой погрешности определения площади земельного участка (ΔP), м ²		$\Delta P = 3,5 * M_t * \sqrt{P} = 3,5 * 0,2 * \sqrt{646} = 18,00$	
4	Площадь земельного участка согласно сведениям Единого государственного реестра недвижимости (Ркад), м ²		-	
5	Оценка расхождения P и Ркад (P - Ркад), м ²		-	
6	Предельный минимальный и максимальный размер земельного участка (Рмин и Рмакс), м ²		--	
7	Кадастровый или иной номер (обозначение) здания, сооружения, объекта незавершенного строительства, расположенного на земельном участке		-	
8	Иные сведения		-	

Сведения об уточняемых земельных участках

1. Сведения о характерных точках границы уточняемого земельного участка с кадастровым номером 47:13:0822004:165

Зона № -

Обозначение характерных точек границ	Существующие координаты, м		Уточненные координаты, м		Метод определения координат	Средняя квадратическая погрешность определения координат характерной точки (Mt), м	Формулы, примененные для расчета средней квадратической погрешности определения координат характерной точки (Mt),м
	X	Y	X	Y			
1	2	3	4	5	6	7	8
н227У	-	-	416592. 71	3224820 .39	Метод спутниковых геодезических измерений (определений)	0.2	Mt=0.2
н93У	-	-	416601. 72	3224841 .80	Метод спутниковых геодезических измерений (определений)	0.2	Mt=0.2
н97У	-	-	416573. 16	3224849 .37	Метод спутниковых геодезических измерений (определений)	0.2	Mt=0.2
н228У	-	-	416567. 58	3224828 .33	Метод спутниковых геодезических измерений (определений)	0.2	Mt=0.2
н227У	-	-	416592. 71	3224820 .39	Метод спутниковых геодезических измерений (определений)	0.2	Mt=0.2

2. Сведения о частях границ уточняемого земельного участка с кадастровым номером 47:13:0822004:165

Обозначение части границ		Горизонтальное проложение (S), м	Описание прохождения части границ	Отметка о наличии земельного спора о местоположении границ земельного участка
от т.	до т.			
1	2	3	4	5
н227У	н93У	23.23	-	-
н93У	н97У	29.55	-	-
н97У	н228У	21.77	-	-
н228У	н227У	26.35	-	-

**3. Общие сведения об уточняемом земельном участке
с кадастровым номером 47:13:0822004:165**

№ п/п	Наименование характеристик земельного участка	Значение характеристики
1	2	3
1	Адрес земельного участка	187555, Ленинградская область, район Тихвинский, дом 477
	Местоположение земельного участка (при отсутствии присвоенного адреса)	-
	Дополнительные сведения о местоположении земельного участка	Российская Федерация, Ленинградская область, Тихвинский муниципальный район, Тихвинское городское поселение, территория садоводческого некоммерческого товарищества №3 "Северное", 16-я улица, участок 477
2	Площадь земельного участка ± величина погрешности определения площади ($P \pm \Delta P$), м ²	626 ± 18
3	Формула, примененная для расчета предельной допустимой погрешности определения площади земельного участка (ΔP), м ²	$\Delta P = 3,5 * M_t * \sqrt{P} = 3.5 * 0.2 * \sqrt{626} = 18.00$
4	Площадь земельного участка согласно сведениям Единого государственного реестра недвижимости (Ркад), м ²	-
5	Оценка расхождения P и Ркад (P - Ркад), м ²	-
6	Предельный минимальный и максимальный размер земельного участка (Рмин и Рмакс), м ²	--
7	Кадастровый или иной номер (обозначение) здания, сооружения, объекта незавершенного строительства, расположенного на земельном участке	-
8	Иные сведения	-

Сведения об уточняемых земельных участках

1. Сведения о характерных точках границы уточняемого земельного участка с кадастровым номером 47:13:0822004:69

Зона № -

Обозначение характерных точек границ	Существующие координаты, м		Уточненные координаты, м		Метод определения координат	Средняя квадратическая погрешность определения координат характерной точки (Mt), м	Формулы, примененные для расчета средней квадратической погрешности определения координат характерной точки (Mt),м
	X	Y	X	Y			
1	2	3	4	5	6	7	8
11	-	-	416121. 11	3224460. .04	Метод спутниковых геодезических измерений (определений)	0.2	Mt=0.2
н230У	-	-	416143. 40	3224460. .21	Метод спутниковых геодезических измерений (определений)	0.2	Mt=0.2
н140У	-	-	416144. 62	3224491. .01	Метод спутниковых геодезических измерений (определений)	0.2	Mt=0.2
н231У	-	-	416124. 21	3224486. .59	Метод спутниковых геодезических измерений (определений)	0.2	Mt=0.2
12	-	-	416120. 24	3224486. .70	Метод спутниковых геодезических измерений (определений)	0.2	Mt=0.2
11	-	-	416121. 11	3224460. .04	Метод спутниковых геодезических измерений (определений)	0.2	Mt=0.2

2. Сведения о частях границ уточняемого земельного участка с кадастровым номером 47:13:0822004:69

Обозначение части границ		Горизонтальное проложение (S), м	Описание прохождения части границ	Отметка о наличии земельного спора о местоположении границ земельного участка
от т.	до т.			
1	2	3	4	5
11	н230У	22.29	-	-
н230У	н140У	30.82	-	-
н140У	н231У	20.88	-	-
н231У	12	3.97	-	-

12	11	26.67	-	-
3. Общие сведения об уточняемом земельном участке с кадастровым номером 47:13:0822004:69				
№ п/п	Наименование характеристик земельного участка		Значение характеристики	
1	2		3	
1	Адрес земельного участка		187555, Ленинградская область, район Тихвинский, дом 328	
	Местоположение земельного участка (при отсутствии присвоенного адреса)		-	
	Дополнительные сведения о местоположении земельного участка		Российская Федерация, Ленинградская область, Тихвинский муниципальный район, Тихвинское городское поселение, территория садоводческого некоммерческого товарищества №3 "Северное", 16-я улица, участок 328	
2	Площадь земельного участка ± величина погрешности определения площади ($P \pm \Delta P$), м ²		660 ± 18	
3	Формула, примененная для расчета предельной допустимой погрешности определения площади земельного участка (ΔP), м ²		$\Delta P = 3,5 * M_t * \sqrt{P} = 3,5 * 0,2 * \sqrt{660} = 18,00$	
4	Площадь земельного участка согласно сведениям Единого государственного реестра недвижимости ($P_{\text{кад}}$), м ²		-	
5	Оценка расхождения P и $P_{\text{кад}}$ ($P - P_{\text{кад}}$), м ²		-	
6	Предельный минимальный и максимальный размер земельного участка ($P_{\text{мин}}$ и $P_{\text{макс}}$), м ²		--	
7	Кадастровый или иной номер (обозначение) здания, сооружения, объекта незавершенного строительства, расположенного на земельном участке		-	
8	Иные сведения		-	

Сведения об уточняемых земельных участках

1. Сведения о характерных точках границы уточняемого земельного участка с кадастровым номером 47:13:0822004:158

Зона № -

Обозначение характерных точек границ	Существующие координаты, м		Уточненные координаты, м		Метод определения координат	Средняя квадратическая погрешность определения координат характерной точки (Mt), м	Формулы, примененные для расчета средней квадратической погрешности определения координат характерной точки (Mt),м
	X	Y	X	Y			
1	2	3	4	5	6	7	8
н161У	-	-	416386. 51	3224622 .63	Метод спутниковых геодезических измерений (определений)	0.2	Mt=0.2
н163У	-	-	416413. 65	3224639 .42	Метод спутниковых геодезических измерений (определений)	0.2	Mt=0.2
н167У	-	-	416379. 88	3224679 .36	Метод спутниковых геодезических измерений (определений)	0.2	Mt=0.2
н162У	-	-	416358. 92	3224662 .63	Метод спутниковых геодезических измерений (определений)	0.2	Mt=0.2
н161У	-	-	416386. 51	3224622 .63	Метод спутниковых геодезических измерений (определений)	0.2	Mt=0.2

2. Сведения о частях границ уточняемого земельного участка с кадастровым номером 47:13:0822004:158

Обозначение части границ		Горизонтальное проложение (S), м	Описание прохождения части границ	Отметка о наличии земельного спора о местоположении границ земельного участка
от т.	до т.			
1	2	3	4	5
н161У	н163У	31.91	-	-
н163У	н167У	52.30	-	-
н167У	н162У	26.82	-	-
н162У	н161У	48.59	-	-

**3. Общие сведения об уточняемом земельном участке
с кадастровым номером 47:13:0822004:158**

№ п/п	Наименование характеристик земельного участка	Значение характеристики
1	2	3
1	Адрес земельного участка	187555, Ленинградская область, район Тихвинский, дом 458
	Местоположение земельного участка (при отсутствии присвоенного адреса)	-
	Дополнительные сведения о местоположении земельного участка	Российская Федерация, Ленинградская область, Тихвинский муниципальный район, Тихвинское городское поселение, территория садоводческого некоммерческого товарищества №3 "Северное", 16-я улица, участок 458
2	Площадь земельного участка ± величина погрешности определения площади ($P \pm \Delta P$), м ²	1475 ± 27
3	Формула, примененная для расчета предельной допустимой погрешности определения площади земельного участка (ΔP), м ²	$\Delta P = 3,5 * M_t * \sqrt{P} = 3.5 * 0.2 * \sqrt{1475} = 27.00$
4	Площадь земельного участка согласно сведениям Единого государственного реестра недвижимости (Ркад), м ²	-
5	Оценка расхождения P и Ркад (P - Ркад), м ²	-
6	Предельный минимальный и максимальный размер земельного участка (Рмин и Рмакс), м ²	--
7	Кадастровый или иной номер (обозначение) здания, сооружения, объекта незавершенного строительства, расположенного на земельном участке	-
8	Иные сведения	-

Сведения об уточняемых земельных участках

1. Сведения о характерных точках границы уточняемого земельного участка с кадастровым номером 47:13:0822004:151

Зона № -

Обозначение характерных точек границ	Существующие координаты, м		Уточненные координаты, м		Метод определения координат	Средняя квадратическая погрешность определения координат характерной точки (Mt), м	Формулы, примененные для расчета средней квадратической погрешности определения координат характерной точки (Mt),м
	X	Y	X	Y			
1	2	3	4	5	6	7	8
н205У	-	-	415925. 47	3224531 .35	Метод спутниковых геодезических измерений (определений)	0.2	Mt=0.2
н232У	-	-	415947. 59	3224531 .19	Метод спутниковых геодезических измерений (определений)	0.2	Mt=0.2
н233У	-	-	415948. 35	3224558 .79	Метод спутниковых геодезических измерений (определений)	0.2	Mt=0.2
н206У	-	-	415925. 47	3224559 .46	Метод спутниковых геодезических измерений (определений)	0.2	Mt=0.2
н205У	-	-	415925. 47	3224531 .35	Метод спутниковых геодезических измерений (определений)	0.2	Mt=0.2

2. Сведения о частях границ уточняемого земельного участка с кадастровым номером 47:13:0822004:151

Обозначение части границ		Горизонтальное проложение (S), м	Описание прохождения части границ	Отметка о наличии земельного спора о местоположении границ земельного участка
от т.	до т.			
1	2	3	4	5
н205У	н232У	22.12	-	-
н232У	н233У	27.61	-	-
н233У	н206У	22.89	-	-
н206У	н205У	28.11	-	-

**3. Общие сведения об уточняемом земельном участке
с кадастровым номером 47:13:0822004:151**

№ п/п	Наименование характеристик земельного участка	Значение характеристики
1	2	3
1	Адрес земельного участка	187555, Ленинградская область, район Тихвинский, дом 272
	Местоположение земельного участка (при отсутствии присвоенного адреса)	-
	Дополнительные сведения о местоположении земельного участка	Российская Федерация, Ленинградская область, Тихвинский муниципальный район, Тихвинское городское поселение, территория садоводческого некоммерческого товарищества №3 "Северное", 17-я улица, участок 272
2	Площадь земельного участка ± величина погрешности определения площади ($P \pm \Delta P$), м ²	627 ± 18
3	Формула, примененная для расчета предельной допустимой погрешности определения площади земельного участка (ΔP), м ²	$\Delta P = 3,5 * M_t * \sqrt{P} = 3.5 * 0.2 * \sqrt{627} = 18.00$
4	Площадь земельного участка согласно сведениям Единого государственного реестра недвижимости (Ркад), м ²	-
5	Оценка расхождения Р и Ркад (Р - Ркад), м ²	-
6	Предельный минимальный и максимальный размер земельного участка (Рмин и Рмакс), м ²	--
7	Кадастровый или иной номер (обозначение) здания, сооружения, объекта незавершенного строительства, расположенного на земельном участке	-
8	Иные сведения	-

Сведения об уточняемых земельных участках

1. Сведения о характерных точках границы уточняемого земельного участка с кадастровым номером 47:13:0822004:169

Зона № -

Обозначение характерных точек границ	Существующие координаты, м		Уточненные координаты, м		Метод определения координат	Средняя квадратическая погрешность определения координат характерной точки (Mt), м	Формулы, примененные для расчета средней квадратической погрешности определения координат характерной точки (Mt),м
	X	Y	X	Y			
1	2	3	4	5	6	7	8
н124У	-	-	415951. 11	3224493 .31	Метод спутниковых геодезических измерений (определений)	0.2	Mt=0.2
н127У	-	-	415955. 32	3224494 .70	Метод спутниковых геодезических измерений (определений)	0.2	Mt=0.2
н234У	-	-	415954. 89	3224522 .50	Метод спутниковых геодезических измерений (определений)	0.2	Mt=0.2
н122У	-	-	415933. 25	3224522 .85	Метод спутниковых геодезических измерений (определений)	0.2	Mt=0.2
н121У	-	-	415933. 17	3224493 .46	Метод спутниковых геодезических измерений (определений)	0.2	Mt=0.2
н124У	-	-	415951. 11	3224493 .31	Метод спутниковых геодезических измерений (определений)	0.2	Mt=0.2

2. Сведения о частях границ уточняемого земельного участка с кадастровым номером 47:13:0822004:169

Обозначение части границ		Горизонтальное положение (S), м	Описание прохождения части границ	Отметка о наличии земельного спора о местоположении границ земельного участка
от т.	до т.			
1	2	3	4	5
н124У	н127У	4.43	-	-
н127У	н234У	27.80	-	-
н234У	н122У	21.64	-	-
н122У	н121У	29.39	-	-

н121У	н124У	17.94	-	-
3. Общие сведения об уточняемом земельном участке с кадастровым номером 47:13:0822004:169				
№ п/п	Наименование характеристик земельного участка	Значение характеристики		
1	2	3		
1	Адрес земельного участка	187555, Ленинградская область, район Тихвинский, дом 271		
	Местоположение земельного участка (при отсутствии присвоенного адреса)	-		
	Дополнительные сведения о местоположении земельного участка	Российская Федерация, Ленинградская область, Тихвинский муниципальный район, Тихвинское городское поселение, территория садоводческого некоммерческого товарищества №3 "Северное", 17-я улица, участок 271		
2	Площадь земельного участка ± величина погрешности определения площади ($P \pm \Delta P$), м ²	639 ± 18		
3	Формула, примененная для расчета предельной допустимой погрешности определения площади земельного участка (ΔP), м ²	$\Delta P = 3,5 * M_t * \sqrt{P} = 3,5 * 0,2 * \sqrt{639} = 18,00$		
4	Площадь земельного участка согласно сведениям Единого государственного реестра недвижимости (Ркад), м ²	-		
5	Оценка расхождения Р и Ркад (Р - Ркад), м ²	-		
6	Предельный минимальный и максимальный размер земельного участка (Рмин и Рмакс), м ²	--		
7	Кадастровый или иной номер (обозначение) здания, сооружения, объекта незавершенного строительства, расположенного на земельном участке	-		
8	Иные сведения	-		

Сведения об уточняемых земельных участках

1. Сведения о характерных точках границы уточняемого земельного участка с кадастровым номером 47:13:0822004:146

Зона № -

Обозначение характерных точек границ	Существующие координаты, м		Уточненные координаты, м		Метод определения координат	Средняя квадратическая погрешность определения координат характерной точки (Mt), м	Формулы, примененные для расчета средней квадратической погрешности определения координат характерной точки (Mt),м
	X	Y	X	Y			
1	2	3	4	5	6	7	8
н198У	-	-	415865. 38	3224561. .75	Метод спутниковых геодезических измерений (определений)	0.2	Mt=0.2
н235У	-	-	415865. 11	3224594. .10	Метод спутниковых геодезических измерений (определений)	0.2	Mt=0.2
н236У	-	-	415846. 27	3224594. .48	Метод спутниковых геодезических измерений (определений)	0.2	Mt=0.2
н199У	-	-	415846. 74	3224562. .46	Метод спутниковых геодезических измерений (определений)	0.2	Mt=0.2
н198У	-	-	415865. 38	3224561. .75	Метод спутниковых геодезических измерений (определений)	0.2	Mt=0.2

2. Сведения о частях границ уточняемого земельного участка с кадастровым номером 47:13:0822004:146

Обозначение части границ		Горизонтальное проложение (S), м	Описание прохождения части границ	Отметка о наличии земельного спора о местоположении границ земельного участка
от т.	до т.			
1	2	3	4	5
н198У	н235У	32.35	-	-
н235У	н236У	18.84	-	-
н236У	н199У	32.02	-	-
н199У	н198У	18.65	-	-

**3. Общие сведения об уточняемом земельном участке
с кадастровым номером 47:13:0822004:146**

№ п/п	Наименование характеристик земельного участка	Значение характеристики
1	2	3
1	Адрес земельного участка	187555, Ленинградская область, район Тихвинский, дом 203
	Местоположение земельного участка (при отсутствии присвоенного адреса)	-
	Дополнительные сведения о местоположении земельного участка	Российская Федерация, Ленинградская область, Тихвинский муниципальный район, Тихвинское городское поселение, территория садоводческого некоммерческого товарищества №3 "Северное", 18-я улица, участок 203
2	Площадь земельного участка ± величина погрешности определения площади ($P \pm \Delta P$), м ²	603 ± 17
3	Формула, примененная для расчета предельной допустимой погрешности определения площади земельного участка (ΔP), м ²	$\Delta P = 3,5 * M_t * \sqrt{P} = 3.5 * 0.2 * \sqrt{603} = 17.00$
4	Площадь земельного участка согласно сведениям Единого государственного реестра недвижимости (Ркад), м ²	-
5	Оценка расхождения P и Ркад (P - Ркад), м ²	-
6	Предельный минимальный и максимальный размер земельного участка (Рмин и Рмакс), м ²	--
7	Кадастровый или иной номер (обозначение) здания, сооружения, объекта незавершенного строительства, расположенного на земельном участке	-
8	Иные сведения	-

Сведения об уточняемых земельных участках

1. Сведения о характерных точках границы уточняемого земельного участка с кадастровым номером 47:13:0822004:145

Зона № -

Обозначение характерных точек границ	Существующие координаты, м		Уточненные координаты, м		Метод определения координат	Средняя квадратическая погрешность определения координат характерной точки (Mt), м	Формулы, примененные для расчета средней квадратической погрешности определения координат характерной точки (Mt),м
	X	Y	X	Y			
1	2	3	4	5	6	7	8
н237У	-	-	415867. 41	3224602 .00	Метод спутниковых геодезических измерений (определений)	0.2	Mt=0.2
н238У	-	-	415867. 11	3224632 .90	Метод спутниковых геодезических измерений (определений)	0.2	Mt=0.2
н239У	-	-	415851. 40	3224632 .83	Метод спутниковых геодезических измерений (определений)	0.2	Mt=0.2
н240У	-	-	415845. 79	3224612 .21	Метод спутниковых геодезических измерений (определений)	0.2	Mt=0.2
н241У	-	-	415845. 76	3224601 .87	Метод спутниковых геодезических измерений (определений)	0.2	Mt=0.2
н237У	-	-	415867. 41	3224602 .00	Метод спутниковых геодезических измерений (определений)	0.2	Mt=0.2

2. Сведения о частях границ уточняемого земельного участка с кадастровым номером 47:13:0822004:145

Обозначение части границ		Горизонтальное проложение (S), м	Описание прохождения части границ	Отметка о наличии земельного спора о местоположении границ земельного участка
от т.	до т.			
1	2	3	4	5
н237У	н238У	30.90	-	-
н238У	н239У	15.71	-	-
н239У	н240У	21.37	-	-
н240У	н241У	10.34	-	-

н241У	н237У	21.65	-	-
3. Общие сведения об уточняемом земельном участке с кадастровым номером 47:13:0822004:145				
№ п/п	Наименование характеристик земельного участка	Значение характеристики		
1	2	3		
1	Адрес земельного участка	187555, Ленинградская область, район Тихвинский, дом 202		
	Местоположение земельного участка (при отсутствии присвоенного адреса)	-		
	Дополнительные сведения о местоположении земельного участка	Российская Федерация, Ленинградская область, Тихвинский муниципальный район, Тихвинское городское поселение, территория садоводческого некоммерческого товарищества №3 "Северное", 18-я улица, участок 202		
2	Площадь земельного участка ± величина погрешности определения площади ($P \pm \Delta P$), м2	606 ± 17		
3	Формула, примененная для расчета предельной допустимой погрешности определения площади земельного участка (ΔP), м2	$\Delta P = 3,5 * M_t * \sqrt{P} = 3,5 * 0,2 * \sqrt{606} = 17,00$		
4	Площадь земельного участка согласно сведениям Единого государственного реестра недвижимости ($P_{\text{кад}}$), м2	-		
5	Оценка расхождения P и $P_{\text{кад}}$ ($P - P_{\text{кад}}$), м2	-		
6	Предельный минимальный и максимальный размер земельного участка ($P_{\text{мин}}$ и $P_{\text{макс}}$), м2	--		
7	Кадастровый или иной номер (обозначение) здания, сооружения, объекта незавершенного строительства, расположенного на земельном участке	-		
8	Иные сведения	-		

Сведения об уточняемых земельных участках

1. Сведения о характерных точках границы уточняемого земельного участка с кадастровым номером 47:13:0822004:53

Зона № -

Обозначение характерных точек границ	Существующие координаты, м		Уточненные координаты, м		Метод определения координат	Средняя квадратическая погрешность определения координат характерной точки (Mt), м	Формулы, примененные для расчета средней квадратической погрешности определения координат характерной точки (Mt),м
	X	Y	X	Y			
1	2	3	4	5	6	7	8
н120У	-	-	415908. 61	3224462. .83	Метод спутниковых геодезических измерений (определений)	0.2	Mt=0.2
н119У	-	-	415909. 06	3224493. .67	Метод спутниковых геодезических измерений (определений)	0.2	Mt=0.2
н112У	-	-	415909. 10	3224496. .29	Метод спутниковых геодезических измерений (определений)	0.2	Mt=0.2
н108У	-	-	415889. 15	3224496. .61	Метод спутниковых геодезических измерений (определений)	0.2	Mt=0.2
н107У	-	-	415889. 15	3224495. .21	Метод спутниковых геодезических измерений (определений)	0.2	Mt=0.2
н110У	-	-	415889. 15	3224463. .26	Метод спутниковых геодезических измерений (определений)	0.2	Mt=0.2
н120У	-	-	415908. 61	3224462. .83	Метод спутниковых геодезических измерений (определений)	0.2	Mt=0.2

2. Сведения о частях границ уточняемого земельного участка с кадастровым номером 47:13:0822004:53

Обозначение части границ		Горизонтальное проложение (S), м	Описание прохождения части границ	Отметка о наличии земельного спора о местоположении границ земельного участка
от т.	до т.			
1	2	3	4	5
н120У	н119У	30.84	-	-

н119У	н112У	2.62	-	-
н112У	н108У	19.95	-	-
н108У	н107У	1.40	-	-
н107У	н110У	31.95	-	-
н110У	н120У	19.46	-	-

**3. Общие сведения об уточняемом земельном участке
с кадастровым номером 47:13:0822004:53**

№ п/п	Наименование характеристик земельного участка	Значение характеристики
1	2	3
1	Адрес земельного участка	Ленинградская область, район Тихвинский
	Местоположение земельного участка (при отсутствии присвоенного адреса)	-
	Дополнительные сведения о местоположении земельного участка	Российская Федерация, Ленинградская область, Тихвинский муниципальный район, Тихвинское городское поселение, территория садоводческого некоммерческого товарищества №3 "Северное", 16-я улица, участок 306
2	Площадь земельного участка ± величина погрешности определения площади ($P \pm \Delta P$), м2	658 ± 18
3	Формула, примененная для расчета предельной допустимой погрешности определения площади земельного участка (ΔP), м2	$\Delta P = 3,5 * M_t * \sqrt{P} = 3.5 * 0.2 * \sqrt{658} = 18.00$
4	Площадь земельного участка согласно сведениям Единого государственного реестра недвижимости (Ркад), м2	600
5	Оценка расхождения Р и Ркад ($P - P_{кад}$), м2	58
6	Предельный минимальный и максимальный размер земельного участка (Рмин и Рмакс), м2	--
7	Кадастровый или иной номер (обозначение) здания, сооружения, объекта незавершенного строительства, расположенного на земельном участке	-
8	Иные сведения	-

Сведения об уточняемых земельных участках

1. Сведения о характерных точках границы уточняемого земельного участка с кадастровым номером 47:13:0822004:47

Зона № -

Обозначение характерных точек границ	Существующие координаты, м		Уточненные координаты, м		Метод определения координат	Средняя квадратическая погрешность определения координат характерной точки (Mt), м	Формулы, примененные для расчета средней квадратической погрешности определения координат характерной точки (Mt),м
	X	Y	X	Y			
1	2	3	4	5	6	7	8
н204У	-	-	415905. 49	3224531 .74	Метод спутниковых геодезических измерений (определений)	0.2	Mt=0.2
н203У	-	-	415905. 48	3224560 .22	Метод спутниковых геодезических измерений (определений)	0.2	Mt=0.2
н202У	-	-	415885. 31	3224560 .90	Метод спутниковых геодезических измерений (определений)	0.2	Mt=0.2
н201У	-	-	415885. 31	3224532 .14	Метод спутниковых геодезических измерений (определений)	0.2	Mt=0.2
н204У	-	-	415905. 49	3224531 .74	Метод спутниковых геодезических измерений (определений)	0.2	Mt=0.2

2. Сведения о частях границ уточняемого земельного участка с кадастровым номером 47:13:0822004:47

Обозначение части границ		Горизонтальное проложение (S), м	Описание прохождения части границ	Отметка о наличии земельного спора о местоположении границ земельного участка
от т.	до т.			
1	2	3	4	5
н204У	н203У	28.48	-	-
н203У	н202У	20.18	-	-
н202У	н201У	28.76	-	-
н201У	н204У	20.18	-	-

**3. Общие сведения об уточняемом земельном участке
с кадастровым номером 47:13:0822004:47**

№ п/п	Наименование характеристик земельного участка	Значение характеристики
1	2	3
1	Адрес земельного участка	Ленинградская область, район Тихвинский
	Местоположение земельного участка (при отсутствии присвоенного адреса)	-
	Дополнительные сведения о местоположении земельного участка	Российская Федерация, Ленинградская область, Тихвинский муниципальный район, Тихвинское городское поселение, территория садоводческого некоммерческого товарищества №3 "Северное", 17-я улица, участок 268
2	Площадь земельного участка ± величина погрешности определения площади ($P \pm \Delta P$), м ²	577 ± 17
3	Формула, примененная для расчета предельной допустимой погрешности определения площади земельного участка (ΔP), м ²	$\Delta P = 3,5 * M_t * \sqrt{P} = 3.5 * 0.2 * \sqrt{577} = 17.00$
4	Площадь земельного участка согласно сведениям Единого государственного реестра недвижимости (Ркад), м ²	600
5	Оценка расхождения P и Ркад (P - Ркад), м ²	23
6	Предельный минимальный и максимальный размер земельного участка (Рмин и Рмакс), м ²	--
7	Кадастровый или иной номер (обозначение) здания, сооружения, объекта незавершенного строительства, расположенного на земельном участке	-
8	Иные сведения	-

Сведения об уточняемых земельных участках

1. Сведения о характерных точках границы уточняемого земельного участка с кадастровым номером 47:13:0822004:28

Зона № -

Обозначение характерных точек границ	Существующие координаты, м		Уточненные координаты, м		Метод определения координат	Средняя квадратическая погрешность определения координат характерной точки (Mt), м	Формулы, примененные для расчета средней квадратической погрешности определения координат характерной точки (Mt),м
	X	Y	X	Y			
1	2	3	4	5	6	7	8
н20У	-	-	416035. 86	3224420. .39	Метод спутниковых геодезических измерений (определений)	0.2	Mt=0.2
н22У	-	-	416058. 24	3224420. .50	Метод спутниковых геодезических измерений (определений)	0.2	Mt=0.2
н25У	-	-	416058. 26	3224421. .55	Метод спутниковых геодезических измерений (определений)	0.2	Mt=0.2
н47У	-	-	416056. 11	3224451. .15	Метод спутниковых геодезических измерений (определений)	0.2	Mt=0.2
н45У	-	-	416035. 80	3224451. .25	Метод спутниковых геодезических измерений (определений)	0.2	Mt=0.2
н20У	-	-	416035. 86	3224420. .39	Метод спутниковых геодезических измерений (определений)	0.2	Mt=0.2

2. Сведения о частях границ уточняемого земельного участка с кадастровым номером 47:13:0822004:28

Обозначение части границ		Горизонтальное проложение (S), м	Описание прохождения части границ	Отметка о наличии земельного спора о местоположении границ земельного участка
от т.	до т.			
1	2	3	4	5
н20У	н22У	22.38	-	-
н22У	н25У	1.05	-	-
н25У	н47У	29.68	-	-
н47У	н45У	20.31	-	-

н45У	н20У	30.86	-	-
------	------	-------	---	---

**3. Общие сведения об уточняемом земельном участке
с кадастровым номером 47:13:0822004:28**

№ п/п	Наименование характеристик земельного участка	Значение характеристики
1	2	3
1	Адрес земельного участка	Ленинградская область, район Тихвинский
	Местоположение земельного участка (при отсутствии присвоенного адреса)	-
	Дополнительные сведения о местоположении земельного участка	Российская Федерация, Ленинградская область, Тихвинский муниципальный район, Тихвинское городское поселение, территория садоводческого некоммерческого товарищества №3 "Северное", 16-я улица, участок 321
2	Площадь земельного участка ± величина погрешности определения площади ($P \pm \Delta P$), м2	658 ± 18
3	Формула, примененная для расчета предельной допустимой погрешности определения площади земельного участка (ΔP), м2	$\Delta P = 3,5 * M_t * \sqrt{P} = 3,5 * 0,2 * \sqrt{658} = 18,00$
4	Площадь земельного участка согласно сведениям Единого государственного реестра недвижимости (Ркад), м2	600
5	Оценка расхождения Р и Ркад (Р - Ркад), м2	58
6	Предельный минимальный и максимальный размер земельного участка (Рмин и Рмакс), м2	- -
7	Кадастровый или иной номер (обозначение) здания, сооружения, объекта незавершенного строительства, расположенного на земельном участке	-
8	Иные сведения	-

Сведения об уточняемых земельных участках

1. Сведения о характерных точках границы уточняемого земельного участка с кадастровым номером 47:13:0822004:36

Зона № -

Обозначение характерных точек границ	Существующие координаты, м		Уточненные координаты, м		Метод определения координат	Средняя квадратическая погрешность определения координат характерной точки (Mt), м	Формулы, примененные для расчета средней квадратической погрешности определения координат характерной точки (Mt),м
	X	Y	X	Y			
1	2	3	4	5	6	7	8
н23У	-	-	416080. 66	3224391 .99	Метод спутниковых геодезических измерений (определений)	0.2	Mt=0.2
н26У	-	-	416101. 28	3224392 .28	Метод спутниковых геодезических измерений (определений)	0.2	Mt=0.2
н27У	-	-	416100. 43	3224421 .07	Метод спутниковых геодезических измерений (определений)	0.2	Mt=0.2
н28У	-	-	416100. 43	3224423 .44	Метод спутниковых геодезических измерений (определений)	0.2	Mt=0.2
н29У	-	-	416095. 03	3224423 .49	Метод спутниковых геодезических измерений (определений)	0.2	Mt=0.2
н30У	-	-	416080. 01	3224423 .64	Метод спутниковых геодезических измерений (определений)	0.2	Mt=0.2
н24У	-	-	416080. 01	3224421 .33	Метод спутниковых геодезических измерений (определений)	0.2	Mt=0.2
н23У	-	-	416080. 66	3224391 .99	Метод спутниковых геодезических измерений (определений)	0.2	Mt=0.2

**2. Сведения о частях границ уточняемого земельного участка
с кадастровым номером 47:13:0822004:36**

Обозначение части границ		Горизонтальное проложение (S), м	Описание прохождения части границ	Отметка о наличии земельного спора о местоположении границ земельного участка
от т.	до т.			
1	2	3	4	5
н23У	н26У	20.62	-	-
н26У	н27У	28.80	-	-
н27У	н28У	2.37	-	-
н28У	н29У	5.40	-	-
н29У	н30У	15.02	-	-
н30У	н24У	2.31	-	-
н24У	н23У	29.35	-	-

**3. Общие сведения об уточняемом земельном участке
с кадастровым номером 47:13:0822004:36**

№ п/п	Наименование характеристик земельного участка	Значение характеристики
1	2	3
1	Адрес земельного участка	Ленинградская область, район Тихвинский
	Местоположение земельного участка (при отсутствии присвоенного адреса)	-
	Дополнительные сведения о местоположении земельного участка	Российская Федерация, Ленинградская область, Тихвинский муниципальный район, Тихвинское городское поселение, территория садоводческого некоммерческого товарищества №3 "Северное", 15-я улица, участок 358
2	Площадь земельного участка ± величина погрешности определения площади ($P \pm \Delta P$), м ²	644 ± 18
3	Формула, примененная для расчета предельной допустимой погрешности определения площади земельного участка (ΔP), м ²	$\Delta P = 3,5 * M_t * \sqrt{P} = 3.5 * 0.2 * \sqrt{644} = 18.00$
4	Площадь земельного участка согласно сведениям Единого государственного реестра недвижимости (Ркад), м ²	600
5	Оценка расхождения P и Ркад (P - Ркад), м ²	44
6	Предельный минимальный и максимальный размер земельного участка (Рмин и Рмакс), м ²	- -
7	Кадастровый или иной номер (обозначение) здания, сооружения, объекта незавершенного строительства, расположенного на земельном участке	-
8	Иные сведения	-

Сведения об уточняемых земельных участках

1. Сведения о характерных точках границы уточняемого земельного участка с кадастровым номером 47:13:0822004:34

Зона № -

Обозначение характерных точек границ	Существующие координаты, м		Уточненные координаты, м		Метод определения координат	Средняя квадратическая погрешность определения координат характерной точки (Mt), м	Формулы, примененные для расчета средней квадратической погрешности определения координат характерной точки (Mt),м
	X	Y	X	Y			
1	2	3	4	5	6	7	8
н151У	-	-	416203. 81	3224519. .59	Метод спутниковых геодезических измерений (определений)	0.2	Mt=0.2
н155У	-	-	416226. 74	3224536. .19	Метод спутниковых геодезических измерений (определений)	0.2	Mt=0.2
н517У	-	-	416213. 58	3224555. .13	Метод спутниковых геодезических измерений (определений)	0.2	Mt=0.2
н518У	-	-	416191. 35	3224539. .03	Метод спутниковых геодезических измерений (определений)	0.2	Mt=0.2
н151У	-	-	416203. 81	3224519. .59	Метод спутниковых геодезических измерений (определений)	0.2	Mt=0.2

2. Сведения о частях границ уточняемого земельного участка с кадастровым номером 47:13:0822004:34

Обозначение части границ		Горизонтальное проложение (S), м	Описание прохождения части границ	Отметка о наличии земельного спора о местоположении границ земельного участка
от т.	до т.			
1	2	3	4	5
н151У	н155У	28.31	-	-
н155У	н517У	23.06	-	-
н517У	н518У	27.45	-	-
н518У	н151У	23.09	-	-

**3. Общие сведения об уточняемом земельном участке
с кадастровым номером 47:13:0822004:34**

№ п/п	Наименование характеристик земельного участка	Значение характеристики
1	2	3
1	Адрес земельного участка	Ленинградская область, район Тихвинский, участок 449
	Местоположение земельного участка (при отсутствии присвоенного адреса)	-
	Дополнительные сведения о местоположении земельного участка	Российская Федерация, Ленинградская область, Тихвинский муниципальный район, Тихвинское городское поселение, территория садоводческого некоммерческого товарищества №3 "Северное", 16-я улица, участок 449
2	Площадь земельного участка ± величина погрешности определения площади ($P \pm \Delta P$), м2	643 ± 18
3	Формула, примененная для расчета предельной допустимой погрешности определения площади земельного участка (ΔP), м2	$\Delta P = 3,5 * M_t * \sqrt{P} = 3.5 * 0.2 * \sqrt{643} = 18.00$
4	Площадь земельного участка согласно сведениям Единого государственного реестра недвижимости (Ркад), м2	600
5	Оценка расхождения P и Ркад (P - Ркад), м2	43
6	Предельный минимальный и максимальный размер земельного участка (Рмин и Рмакс), м2	--
7	Кадастровый или иной номер (обозначение) здания, сооружения, объекта незавершенного строительства, расположенного на земельном участке	-
8	Иные сведения	-

Сведения об уточняемых земельных участках

1. Сведения о характерных точках границы уточняемого земельного участка с кадастровым номером 47:13:0822004:65

Зона № -

Обозначение характерных точек границ	Существующие координаты, м		Уточненные координаты, м		Метод определения координат	Средняя квадратическая погрешность определения координат характерной точки (Mt), м	Формулы, примененные для расчета средней квадратической погрешности определения координат характерной точки (Mt),м
	X	Y	X	Y			
1	2	3	4	5	6	7	8
н93У	-	-	416601. 72	3224841. .80	Метод спутниковых геодезических измерений (определений)	0.2	Mt=0.2
н94У	-	-	416603. 61	3224846. .29	Метод спутниковых геодезических измерений (определений)	0.2	Mt=0.2
н95У	-	-	416611. 27	3224870. .86	Метод спутниковых геодезических измерений (определений)	0.2	Mt=0.2
н96У	-	-	416581. 46	3224880. .72	Метод спутниковых геодезических измерений (определений)	0.2	Mt=0.2
н97У	-	-	416573. 16	3224849. .37	Метод спутниковых геодезических измерений (определений)	0.2	Mt=0.2
н93У	-	-	416601. 72	3224841. .80	Метод спутниковых геодезических измерений (определений)	0.2	Mt=0.2

2. Сведения о частях границ уточняемого земельного участка с кадастровым номером 47:13:0822004:65

Обозначение части границ		Горизонтальное проложение (S), м	Описание прохождения части границ	Отметка о наличии земельного спора о местоположении границ земельного участка
от т.	до т.			
1	2	3	4	5
н93У	н94У	4.87	-	-
н94У	н95У	25.74	-	-
н95У	н96У	31.40	-	-
н96У	н97У	32.43	-	-

н97У	н93У	29.55	-	-
3. Общие сведения об уточняемом земельном участке с кадастровым номером 47:13:0822004:65				
№ п/п	Наименование характеристик земельного участка		Значение характеристики	
1	2		3	
1	Адрес земельного участка		Ленинградская область, район Тихвинский, участок 476	
	Местоположение земельного участка (при отсутствии присвоенного адреса)		-	
	Дополнительные сведения о местоположении земельного участка		Российская Федерация, Ленинградская область, Тихвинский муниципальный район, Тихвинское городское поселение, территория садоводческого некоммерческого товарищества №3 "Северное", 16-я улица, участок 476	
2	Площадь земельного участка ± величина погрешности определения площади ($P \pm \Delta P$), м2		965 ± 22	
3	Формула, примененная для расчета предельной допустимой погрешности определения площади земельного участка (ΔP), м2		$\Delta P = 3,5 * M_t * \sqrt{P} = 3,5 * 0,2 * \sqrt{965} = 22,00$	
4	Площадь земельного участка согласно сведениям Единого государственного реестра недвижимости ($P_{\text{кад}}$), м2		900	
5	Оценка расхождения P и $P_{\text{кад}}$ ($P - P_{\text{кад}}$), м2		65	
6	Предельный минимальный и максимальный размер земельного участка ($P_{\text{мин}}$ и $P_{\text{макс}}$), м2		- -	
7	Кадастровый или иной номер (обозначение) здания, сооружения, объекта незавершенного строительства, расположенного на земельном участке		-	
8	Иные сведения		-	

Сведения об уточняемых земельных участках

1. Сведения о характерных точках границы уточняемого земельного участка с кадастровым номером 47:13:0822004:7

Зона № -

Обозначение характерных точек границ	Существующие координаты, м		Уточненные координаты, м		Метод определения координат	Средняя квадратическая погрешность определения координат характерной точки (Mt), м	Формулы, примененные для расчета средней квадратической погрешности определения координат характерной точки (Mt),м
	X	Y	X	Y			
1	2	3	4	5	6	7	8
н181У	-	-	416506. 19	3224833. .37	Метод спутниковых геодезических измерений (определений)	0.2	Mt=0.2
н185У	-	-	416513. 71	3224858. .45	Метод спутниковых геодезических измерений (определений)	0.2	Mt=0.2
н519У	-	-	416491. 78	3224873. .44	Метод спутниковых геодезических измерений (определений)	0.2	Mt=0.2
н190У	-	-	416485. 29	3224846. .66	Метод спутниковых геодезических измерений (определений)	0.2	Mt=0.2
н181У	-	-	416506. 19	3224833. .37	Метод спутниковых геодезических измерений (определений)	0.2	Mt=0.2

2. Сведения о частях границ уточняемого земельного участка с кадастровым номером 47:13:0822004:7

Обозначение части границ		Горизонтальное проложение (S), м	Описание прохождения части границ	Отметка о наличии земельного спора о местоположении границ земельного участка
от т.	до т.			
1	2	3	4	5
н181У	н185У	26.18	-	-
н185У	н519У	26.56	-	-
н519У	н190У	27.56	-	-
н190У	н181У	24.77	-	-

**3. Общие сведения об уточняемом земельном участке
с кадастровым номером 47:13:0822004:7**

№ п/п	Наименование характеристик земельного участка	Значение характеристики
1	2	3
1	Адрес земельного участка	Ленинградская область, район Тихвинский, участок 468
	Местоположение земельного участка (при отсутствии присвоенного адреса)	-
	Дополнительные сведения о местоположении земельного участка	Российская Федерация, Ленинградская область, Тихвинский муниципальный район, Тихвинское городское поселение, территория садоводческого товарищества №3 "Северное", 16-я улица, участок 468
2	Площадь земельного участка ± величина погрешности определения площади ($P \pm \Delta P$), м2	654 ± 18
3	Формула, примененная для расчета предельной допустимой погрешности определения площади земельного участка (ΔP), м2	$\Delta P = 3,5 * M_t * \sqrt{P} = 3.5 * 0.2 * \sqrt{654} = 18.00$
4	Площадь земельного участка согласно сведениям Единого государственного реестра недвижимости (Ркад), м2	600
5	Оценка расхождения P и Ркад (P - Ркад), м2	54
6	Предельный минимальный и максимальный размер земельного участка (Рмин и Рмакс), м2	--
7	Кадастровый или иной номер (обозначение) здания, сооружения, объекта незавершенного строительства, расположенного на земельном участке	-
8	Иные сведения	-

Сведения об образуемых земельных участках

1. Сведения о характерных точках границ образуемых земельных участков

Обозначение земельного участка 47:13:0822004:ЗУ1

Зона № -

Обозначение характерных точек границ	Координаты, м		Метод определения координат	Средняя квадратическая погрешность положения характерной точки (Mt), м	Формулы, примененные для расчета средней квадратической погрешности определения координат характерной точки (Mt), м
	X	Y			
1	2	3	4	5	6
н191У	416569.52	3224907.75	Метод спутниковых геодезических измерений (определений)	0.2	Mt=0.2
н512У	416568.33	3224932.31	Метод спутниковых геодезических измерений (определений)	0.2	Mt=0.2
н513У	416555.19	3224943.16	Метод спутниковых геодезических измерений (определений)	0.2	Mt=0.2
н514У	416539.21	3224945.82	Метод спутниковых геодезических измерений (определений)	0.2	Mt=0.2
н515У	416524.55	3224936.50	Метод спутниковых геодезических измерений (определений)	0.2	Mt=0.2
н196У	416514.36	3224926.86	Метод спутниковых геодезических измерений (определений)	0.2	Mt=0.2
н195У	416533.64	3224920.18	Метод спутниковых геодезических измерений (определений)	0.2	Mt=0.2
н192У	416552.92	3224913.50	Метод спутниковых геодезических измерений (определений)	0.2	Mt=0.2

1. Сведения о характерных точках границ образуемых земельных участков

Обозначение земельного участка 47:13:0822004:3У1

Зона № -

Обозначение характерных точек границ	Координаты, м		Метод определения координат	Средняя квадратическая погрешность положения характерной точки (Mt), м	Формулы, примененные для расчета средней квадратической погрешности определения координат характерной точки (Mt), м
	X	Y			
1	2	3	4	5	6
н191У	416569.52	3224907.75	Метод спутниковых геодезических измерений (определений)	0.2	Mt=0.2

2. Сведения о частях границ образуемых земельных участков

Обозначение земельного участка 47:13:0822004:3У1

Обозначение части границ		Горизонтальное проложение (S), м	Описание прохождения части границ	Отметка о наличии земельного спора о местоположении границ земельного участка
от т.	до т.			
1	2	3	4	5
н191У	н512У	24.59	-	-
н512У	н513У	17.04	-	-
н513У	н514У	16.20	-	-
н514У	н515У	17.37	-	-
н515У	н196У	14.03	-	-
н196У	н195У	20.40	-	-
н195У	н192У	20.40	-	-
н192У	н191У	17.57	-	-

3. Общие сведения об образуемых земельных участках

Обозначение земельного участка 47:13:0822004:3У1

№ п/п	Наименование характеристик земельного участка	Значение характеристики
1	2	3
1	Адрес земельного участка	Ленинградская область, район Тихвинский, улица 16-я
2	Категория земель	Земли сельскохозяйственного назначения
3	Вид разрешенного использования	Для Ведения садоводства
4	Площадь земельного участка ± величина погрешности определения площади (P± ΔP), м2	1202 ± 24
5	Формула, примененная для расчета предельной допустимой погрешности определения площади земельного участка (ΔP), м2	$\Delta P=3,5*Mt*\sqrt{P}= 3.5*0.2*\sqrt{1202}=24.00$
6	Предельный минимальный и максимальный размер земельного участка (Pмин и Pмакс), м2	--
7	Кадастровый или иной номер (обозначение) здания, сооружения, объекта незавершенного строительства, расположенного на земельном участке	

8	Кадастровые номера исходных земельных участков	
	Иное	
9	Иные сведения	

--	--	--

Сведения об образуемых земельных участках

1. Сведения о характерных точках границ образуемых земельных участков

Обозначение земельного участка 47:13:0822004:ЗУ2

Зона № -

Обозначение характерных точек границ	Координаты, м		Метод определения координат	Средняя квадратическая погрешность положения характерной точки (Mt), м	Формулы, примененные для расчета средней квадратической погрешности определения координат характерной точки (Mt), м
	X	Y			
1	2	3	4	5	6
н165У	416437.05	3224661.82	Метод спутниковых геодезических измерений (определений)	0.2	Mt=0.2
н168У	416444.52	3224669.19	Метод спутниковых геодезических измерений (определений)	0.2	Mt=0.2
н173У	416413.61	3224706.30	Метод спутниковых геодезических измерений (определений)	0.2	Mt=0.2
н166У	416403.00	3224697.82	Метод спутниковых геодезических измерений (определений)	0.2	Mt=0.2
н165У	416437.05	3224661.82	Метод спутниковых геодезических измерений (определений)	0.2	Mt=0.2

2. Сведения о частях границ образуемых земельных участков

Обозначение земельного участка 47:13:0822004:ЗУ2

Обозначение части границ		Горизонтальное проложение (S), м	Описание прохождения части границ	Отметка о наличии земельного спора о местоположении границ земельного участка
от т.	до т.			
1	2	3	4	5
н165У	н168У	10.49	-	-
н168У	н173У	48.30	-	-
н173У	н166У	13.58	-	-
н166У	н165У	49.55	-	-

3. Общие сведения об образуемых земельных участках

Обозначение земельного участка 47:13:0822004:ЗУ2

№ п/п	Наименование характеристик земельного участка	Значение характеристики
1	2	3
1	Адрес земельного участка	Ленинградская область, район Тихвинский, улица 16-я
2	Категория земель	Земли сельскохозяйственного назначения
3	Вид разрешенного использования	Для Ведения садоводства
4	Площадь земельного участка ± величина погрешности определения площади (P± ΔP), м2	588 ± 17
5	Формула, примененная для расчета предельной допустимой погрешности определения площади земельного участка (ΔP), м2	$\Delta P = 3,5 * M_t * \sqrt{P} = 3.5 * 0.2 * \sqrt{588} = 17.00$
6	Предельный минимальный и максимальный размер земельного участка (P _{мин} и P _{макс}), м2	- -
7	Кадастровый или иной номер (обозначение) здания, сооружения, объекта незавершенного строительства, расположенного на земельном участке	
8	Кадастровые номера исходных земельных участков	47:13:0000000:171
	Иное	
9	Иные сведения	

Сведения об образуемых земельных участках

1. Сведения о характерных точках границ образуемых земельных участков

Обозначение земельного участка 47:13:0822004:ЗУЗ

Зона № -

Обозначение характерных точек границ	Координаты, м		Метод определения координат	Средняя квадратическая погрешность положения характерной точки (Mt), м	Формулы, примененные для расчета средней квадратической погрешности определения координат характерной точки (Mt), м
	X	Y			
1	2	3	4	5	6
н207У	416049.84	3224459.71	Метод спутниковых геодезических измерений (определений)	0.2	Mt=0.2
н134У	416079.00	3224459.71	Метод спутниковых геодезических измерений (определений)	0.2	Mt=0.2
н135У	416079.07	3224487.81	Метод спутниковых геодезических измерений (определений)	0.2	Mt=0.2
н208У	416050.05	3224489.09	Метод спутниковых геодезических измерений (определений)	0.2	Mt=0.2
н207У	416049.84	3224459.71	Метод спутниковых геодезических измерений (определений)	0.2	Mt=0.2

2. Сведения о частях границ образуемых земельных участков

Обозначение земельного участка 47:13:0822004:ЗУЗ

Обозначение части границ		Горизонтальное проложение (S), м	Описание прохождения части границ	Отметка о наличии земельного спора о местоположении границ земельного участка
от т.	до т.			
1	2	3	4	5
н207У	н134У	29.16	-	-
н134У	н135У	28.10	-	-
н135У	н208У	29.05	-	-
н208У	н207У	29.38	-	-

3. Общие сведения об образуемых земельных участках

Обозначение земельного участка 47:13:0822004:ЗУЗ

№ п/п	Наименование характеристик земельного участка	Значение характеристики
1	2	3
1	Адрес земельного участка	Ленинградская область, район Тихвинский, улица 16-я
2	Категория земель	Земли сельскохозяйственного назначения
3	Вид разрешенного использования	Для Ведения садоводства
4	Площадь земельного участка ± величина погрешности определения площади (P± ΔP), м2	836 ± 20
5	Формула, примененная для расчета предельной допустимой погрешности определения площади земельного участка (ΔP), м2	$\Delta P=3,5*Mt*\sqrt{P}=3.5*0.2*\sqrt{836}=20.00$
6	Предельный минимальный и максимальный размер земельного участка (Pмин и Pмакс), м2	- -
7	Кадастровый или иной номер (обозначение) здания, сооружения, объекта незавершенного строительства, расположенного на земельном участке	
8	Кадастровые номера исходных земельных участков	
	Иное	
9	Иные сведения	

Сведения об образуемых земельных участках

1. Сведения о характерных точках границ образуемых земельных участков

Обозначение земельного участка 47:13:0822004:ЗУ4

Зона № -

Обозначение характерных точек границ	Координаты, м		Метод определения координат	Средняя квадратическая погрешность положения характерной точки (Mt), м	Формулы, примененные для расчета средней квадратической погрешности определения координат характерной точки (Mt), м
	X	Y			
1	2	3	4	5	6
н73У	416425.41	3224595.97	Метод спутниковых геодезических измерений (определений)	0.2	Mt=0.2
н75У	416459.10	3224619.41	Метод спутниковых геодезических измерений (определений)	0.2	Mt=0.2
н78У	416437.96	3224644.28	Метод спутниковых геодезических измерений (определений)	0.2	Mt=0.2
н516У	416423.81	3224630.76	Метод спутниковых геодезических измерений (определений)	0.2	Mt=0.2
н74У	416406.43	3224619.71	Метод спутниковых геодезических измерений (определений)	0.2	Mt=0.2
н73У	416425.41	3224595.97	Метод спутниковых геодезических измерений (определений)	0.2	Mt=0.2

2. Сведения о частях границ образуемых земельных участков

Обозначение земельного участка 47:13:0822004:ЗУ4

Обозначение части границ		Горизонтальное проложение (S), м	Описание прохождения части границ	Отметка о наличии земельного спора о местоположении границ земельного участка
от т.	до т.			
1	2	3	4	5
н73У	н75У	41.04	-	-
н75У	н78У	32.64	-	-
н78У	н516У	19.57	-	-

н516У	н74У	20.60	-	-
н74У	н73У	30.39	-	-

3. Общие сведения об образуемых земельных участках

Обозначение земельного участка 47:13:0822004:3У4

№ п/п	Наименование характеристик земельного участка	Значение характеристики
1	2	3
1	Адрес земельного участка	Ленинградская область, район Тихвинский, улица 16-я
2	Категория земель	Земли сельскохозяйственного назначения
3	Вид разрешенного использования	Для Ведения садоводства
4	Площадь земельного участка ± величина погрешности определения площади (P± ΔP), м2	1235 ± 25
5	Формула, примененная для расчета предельной допустимой погрешности определения площади земельного участка (ΔP), м2	$\Delta P = 3,5 * M_t * \sqrt{P} = 3.5 * 0.2 * \sqrt{1235} = 25.00$
6	Предельный минимальный и максимальный размер земельного участка (Pмин и Pмакс), м2	--
7	Кадастровый или иной номер (обозначение) здания, сооружения, объекта незавершенного строительства, расположенного на земельном участке	
8	Кадастровые номера исходных земельных участков	47:13:0000000:171
	Иное	
9	Иные сведения	

4. Сведения о земельных участках, посредством которых обеспечивается доступ (проход или проезд от земельных участков общего пользования) к образуемым земельным участкам

№ п/п	Кадастровый номер или обозначение земельного участка, для которого обеспечивается доступ	Кадастровый номер или обозначение земельного участка, посредством которого обеспечивается доступ
1	2	3
1	:ЗУ1	земли общего пользования
2	:ЗУ2	земли общего пользования
3	:ЗУ3	земли общего пользования
4	:ЗУ4	земли общего пользования

Описание местоположения здания, сооружения, объекта незавершенного строительства на земельном участке

**1. Сведения о характерных точках контура
вид объекта недвижимости (здание, сооружение, объект незавершенного строительства) здание
кадастровый номер (обозначение) : 47:13:0822004:140**

Зона № -

Номер контура	Номера характерных точек контура	Существующие			Уточненные			Метод определения координат	Средняя квадратическая погрешность определения координат характерной точки (Mt), м	Формулы, примененные для расчета средней квадратической погрешности определения координат характерной точки (Mt), м
		Координаты, м		R, м	Координаты, м		R, м			
		X	Y		X	Y				
1	2	3	4	5	6	7	8	9	10	11
-	н2420	-	-	-	415883.51	3224535.84	-	Метод спутниковых геодезических измерений (определений)	0.1	Mt=0.1
-	н2430	-	-	-	415883.08	3224543.82	-	Метод спутниковых геодезических измерений (определений)	0.1	Mt=0.1
-	н2440	-	-	-	415880.09	3224543.66	-	Метод спутниковых геодезических измерений (определений)	0.1	Mt=0.1
-	н2450	-	-	-	415879.98	3224545.72	-	Метод спутниковых геодезических измерений (определений)	0.1	Mt=0.1

**1. Сведения о характерных точках контура
вид объекта недвижимости (здание, сооружение, объект незавершенного строительства) здание
кадастровый номер (обозначение) : 47:13:0822004:140**

-	н246О	-	-	-	415875 .59	32245 45.48	-	Метод спутнико вых геодезиче ских измерени й (определе ний)	0.1	Mt=0.1
-	н247О	-	-	-	415876 .14	32245 35.44	-	Метод спутнико вых геодезиче ских измерени й (определе ний)	0.1	Mt=0.1
-	н242О	-	-	-	415883 .51	32245 35.84	-	Метод спутнико вых геодезиче ских измерени й (определе ний)	0.1	Mt=0.1

2. Характеристики здания, сооружения, объекта незавершенного строительства с кадастровым номером (обозначением): 47:13:0822004:140

№ п/п	Наименование характеристики	Значение характеристики
1	2	3
1	Вид объекта недвижимости	здание
2	Ранее присвоенный государственный учетный номер здания, сооружения, объекта незавершенного строительства (кадастровый, инвентарный или условный номер)	-
3	Кадастровый номер земельного участка (земельных участков), в границах которого (которых) расположено здание, сооружение, объект незавершенного строительства	47:13:0822004:52
4	Номер кадастрового квартала (кадастровых кварталов), в пределах которого (которых) расположено здание, сооружение, объекта незавершенного строительства	47:13:0822004
5	Адрес здания, сооружения, объекта незавершенного строительства	Ленинградская область, район Тихвинский, дом 266
	Местоположение здания, сооружения, объекта незавершенного строительства	-
	Дополнительные сведения о местоположении	Российская Федерация, Ленинградская область, Тихвинский муниципальный район, Тихвинское городское поселение, территория садоводческого некоммерческого товарищества №3 "Северное", 17-я улица, дом 264

6

Иные сведения

6	Иные сведения	

Описание местоположения здания, сооружения, объекта незавершенного строительства на земельном участке

1. Сведения о характерных точках контура
вид объекта недвижимости (здание, сооружение, объект незавершенного строительства) здание
кадастровый номер (обозначение) : 47:13:0000000:6347

Зона № -

Номер контура	Номера характерных точек контура	Существующие			Уточненные			Метод определения координат	Средняя квадратическая погрешность определения координат характерной точки (Mt), м	Формулы, примененные для расчета средней квадратической погрешности определения координат характерной точки (Mt), м
		Координаты, м		R, м	Координаты, м		R, м			
		X	Y		X	Y				
1	2	3	4	5	6	7	8	9	10	11
-	н248О	-	-	-	415990.11	3224462.81	-	Метод спутниковых геодезических измерений (определений)	0.1	Mt=0.1
-	н249О	-	-	-	415990.18	3224470.66	-	Метод спутниковых геодезических измерений (определений)	0.1	Mt=0.1
-	н250О	-	-	-	415987.40	3224470.68	-	Метод спутниковых геодезических измерений (определений)	0.1	Mt=0.1
-	н251О	-	-	-	415987.41	3224471.06	-	Метод спутниковых геодезических измерений (определений)	0.1	Mt=0.1

**1. Сведения о характерных точках контура
вид объекта недвижимости (здание, сооружение, объект незавершенного строительства) здание
кадастровый номер (обозначение) : 47:13:0000000:6347**

-	н2520	-	-	-	415978 .17	32244 71.14	-	Метод спутнико вых геодезиче ских измерени й (определе ний)	0.1	Mt=0.1
-	н2530	-	-	-	415978 .14	32244 67.55	-	Метод спутнико вых геодезиче ских измерени й (определе ний)	0.1	Mt=0.1
-	н2540	-	-	-	415979 .16	32244 67.54	-	Метод спутнико вых геодезиче ских измерени й (определе ний)	0.1	Mt=0.1
-	н2550	-	-	-	415979 .11	32244 62.71	-	Метод спутнико вых геодезиче ских измерени й (определе ний)	0.1	Mt=0.1
-	н2560	-	-	-	415987 .33	32244 62.63	-	Метод спутнико вых геодезиче ских измерени й (определе ний)	0.1	Mt=0.1
-	н2570	-	-	-	415987 .33	32244 62.83	-	Метод спутнико вых геодезиче ских измерени й (определе ний)	0.1	Mt=0.1

**1. Сведения о характерных точках контура
вид объекта недвижимости (здание, сооружение, объект незавершенного строительства) здание
кадастровый номер (обозначение) : 47:13:0000000:6347**

-	н2480	-	-	-	415990 .11	32244 62.81	-	Метод спутнико вых геодезиче ских измерени й (определе ний)	0.1	Mt=0.1
---	-------	---	---	---	---------------	----------------	---	---	-----	--------

2. Характеристики здания, сооружения, объекта незавершенного строительства с кадастровым номером (обозначением): 47:13:0000000:6347

№ п/п	Наименование характеристики	Значение характеристики
1	2	3
1	Вид объекта недвижимости	здание
2	Ранее присвоенный государственный учетный номер здания, сооружения, объекта незавершенного строительства (кадастровый, инвентарный или условный номер)	-
3	Кадастровый номер земельного участка (земельных участков), в границах которого (которых) расположено здание, сооружение, объект незавершенного строительства	47:13:0822004:129
4	Номер кадастрового квартала (кадастровых кварталов), в пределах которого (которых) расположено здание, сооружение, объекта незавершенного строительства	47:13:0822004
5	Адрес здания, сооружения, объекта незавершенного строительства	Ленинградская область, район Тихвинский, участок 314
	Местоположение здания, сооружения, объекта незавершенного строительства	-
	Дополнительные сведения о местоположении	Российская Федерация, Ленинградская область, Тихвинский муниципальный район, Тихвинское городское поселение, территория садоводческого некоммерческого товарищества №3 "Северное", 16-я улица, дом 314
6	Иные сведения	

Описание местоположения здания, сооружения, объекта незавершенного строительства на земельном участке

1. Сведения о характерных точках контура
вид объекта недвижимости (здание, сооружение, объект незавершенного строительства) здание
кадастровый номер (обозначение) : 47:13:0000000:8082

Зона № -

Номер контура	Номера характерных точек контура	Существующие			Уточненные			Метод определения координат	Средняя квадратическая погрешность определения координат характерной точки (Mt), м	Формулы, примененные для расчета средней квадратической погрешности определения координат характерной точки (Mt), м
		Координаты, м		R, м	Координаты, м		R, м			
		X	Y		X	Y				
1	2	3	4	5	6	7	8	9	10	11
-	н2580	-	-	-	416198.37	3224461.85	-	Метод спутниковых геодезических измерений (определений)	0.1	Mt=0.1
-	н2590	-	-	-	416203.94	3224461.78	-	Метод спутниковых геодезических измерений (определений)	0.1	Mt=0.1
-	н2600	-	-	-	416204.18	3224462.29	-	Метод спутниковых геодезических измерений (определений)	0.1	Mt=0.1
-	н2610	-	-	-	416204.27	3224469.35	-	Метод спутниковых геодезических измерений (определений)	0.1	Mt=0.1

**1. Сведения о характерных точках контура
вид объекта недвижимости (здание, сооружение, объект незавершенного строительства) здание
кадастровый номер (обозначение) : 47:13:0000000:8082**

-	н262О	-	-	-	416198 .48	32244 69.43	-	Метод спутнико вых геодезиче ских измерени й (определе ний)	0.1	Mt=0.1
-	н258О	-	-	-	416198 .37	32244 61.85	-	Метод спутнико вых геодезиче ских измерени й (определе ний)	0.1	Mt=0.1

2. Характеристики здания, сооружения, объекта незавершенного строительства с кадастровым номером (обозначением): 47:13:0000000:8082

№ п/п	Наименование характеристики	Значение характеристики
1	2	3
1	Вид объекта недвижимости	здание
2	Ранее присвоенный государственный учетный номер здания, сооружения, объекта незавершенного строительства (кадастровый, инвентарный или условный номер)	-
3	Кадастровый номер земельного участка (земельных участков), в границах которого (которых) расположено здание, сооружение, объект незавершенного строительства	47:13:0822004:80
4	Номер кадастрового квартала (кадастровых кварталов), в пределах которого (которых) расположено здание, сооружение, объекта незавершенного строительства	47:13:0822004
5	Адрес здания, сооружения, объекта незавершенного строительства	Ленинградская область, район Тихвинский, участок 334
	Местоположение здания, сооружения, объекта незавершенного строительства	-
	Дополнительные сведения о местоположении	Российская Федерация, Ленинградская область, Тихвинский муниципальный район, Тихвинское городское поселение, территория садоводческого некоммерческого товарищества №3 "Северное", 16-я улица, дом 334
6	Иные сведения	

Описание местоположения здания, сооружения, объекта незавершенного строительства на земельном участке

**1. Сведения о характерных точках контура
вид объекта недвижимости (здание, сооружение, объект незавершенного строительства) здание
кадастровый номер (обозначение) : 47:13:0822004:143**

Зона № -

Номер контура	Номера характерных точек контура	Существующие			Уточненные			Метод определения координат	Средняя квадратическая погрешность определения координат характерной точки (Mt), м	Формулы, примененные для расчета средней квадратической погрешности определения координат характерной точки (Mt), м
		Координаты, м		R, м	Координаты, м		R, м			
		X	Y		X	Y				
1	2	3	4	5	6	7	8	9	10	11
-	н2630	-	-	-	416555.13	3224873.06	-	Метод спутниковых геодезических измерений (определений)	0.1	Mt=0.1
-	н2640	-	-	-	416546.94	3224876.32	-	Метод спутниковых геодезических измерений (определений)	0.1	Mt=0.1
-	н2650	-	-	-	416546.07	3224874.12	-	Метод спутниковых геодезических измерений (определений)	0.1	Mt=0.1
-	н2660	-	-	-	416544.80	3224874.63	-	Метод спутниковых геодезических измерений (определений)	0.1	Mt=0.1

**1. Сведения о характерных точках контура
вид объекта недвижимости (здание, сооружение, объект незавершенного строительства) здание
кадастровый номер (обозначение) : 47:13:0822004:143**

-	н2670	-	-	-	416543 .75	32248 72.01	-	Метод спутнико вых геодезиче ских измерени й (определе ний)	0.1	Mt=0.1
-	н2680	-	-	-	416544 .90	32248 71.55	-	Метод спутнико вых геодезиче ских измерени й (определе ний)	0.1	Mt=0.1
-	н2690	-	-	-	416543 .37	32248 67.72	-	Метод спутнико вых геодезиче ских измерени й (определе ний)	0.1	Mt=0.1
-	н2700	-	-	-	416551 .68	32248 64.41	-	Метод спутнико вых геодезиче ских измерени й (определе ний)	0.1	Mt=0.1
-	н2630	-	-	-	416555 .13	32248 73.06	-	Метод спутнико вых геодезиче ских измерени й (определе ний)	0.1	Mt=0.1

2. Характеристики здания, сооружения, объекта незавершенного строительства с кадастровым номером (обозначением): 47:13:0822004:143

№ п/п	Наименование характеристики	Значение характеристики
1	2	3
1	Вид объекта недвижимости	здание
2	Ранее присвоенный государственный учетный номер здания, сооружения, объекта незавершенного строительства (кадастровый, инвентарный или условный номер)	-

3	Кадастровый номер земельного участка (земельных участков), в границах которого (которых) расположено здание, сооружение, объект незавершенного строительства	47:13:0822004:55
4	Номер кадастрового квартала (кадастровых кварталов), в пределах которого (которых) расположено здание, сооружение, объекта незавершенного строительства	47:13:0822004
5	Адрес здания, сооружения, объекта незавершенного строительства	Ленинградская область, район Тихвинский, участок 466
	Местоположение здания, сооружения, объекта незавершенного строительства	-
	Дополнительные сведения о местоположении	Российская Федерация, Ленинградская область, Тихвинский муниципальный район, Тихвинское городское поселение, территория садоводческого некоммерческого товарищества №3 "Северное", 16-я улица, дом 466
6	Иные сведения	

Описание местоположения здания, сооружения, объекта незавершенного строительства на земельном участке

**1. Сведения о характерных точках контура
вид объекта недвижимости (здание, сооружение, объект незавершенного строительства) здание
кадастровый номер (обозначение) : 47:13:0822004:139**

Зона № -

Номер контура	Номера характерных точек контура	Существующие			Уточненные			Метод определения координат	Средняя квадратическая погрешность определения координат характерной точки (Mt), м	Формулы, примененные для расчета средней квадратической погрешности определения координат характерной точки (Mt), м
		Координаты, м		R, м	Координаты, м		R, м			
		X	Y		X	Y				
1	2	3	4	5	6	7	8	9	10	11
-	н271О	-	-	-	416541.67	322490.22	-	Метод спутниковых геодезических измерений (определений)	0.1	Mt=0.1
-	н272О	-	-	-	416544.31	3224910.21	-	Метод спутниковых геодезических измерений (определений)	0.1	Mt=0.1
-	н273О	-	-	-	416539.11	3224912.51	-	Метод спутниковых геодезических измерений (определений)	0.1	Mt=0.1
-	н274О	-	-	-	416536.47	3224906.52	-	Метод спутниковых геодезических измерений (определений)	0.1	Mt=0.1

**1. Сведения о характерных точках контура
вид объекта недвижимости (здание, сооружение, объект незавершенного строительства) здание
кадастровый номер (обозначение) : 47:13:0822004:139**

-	н2710	-	-	-	416541 .67	32249 04.22	-	Метод спутнико вых геодезиче ских измерени й (определе ний)	0.1	Mt=0.1
---	-------	---	---	---	---------------	----------------	---	---	-----	--------

2. Характеристики здания, сооружения, объекта незавершенного строительства с кадастровым номером (обозначением): 47:13:0822004:139

№ п/п	Наименование характеристики	Значение характеристики
1	2	3
1	Вид объекта недвижимости	здание
2	Ранее присвоенный государственный учетный номер здания, сооружения, объекта незавершенного строительства (кадастровый, инвентарный или условный номер)	-
3	Кадастровый номер земельного участка (земельных участков), в границах которого (которых) расположено здание, сооружение, объект незавершенного строительства	47:13:0822004:63
4	Номер кадастрового квартала (кадастровых кварталов), в пределах которого (которых) расположено здание, сооружение, объекта незавершенного строительства	47:13:0822004
5	Адрес здания, сооружения, объекта незавершенного строительства	Ленинградская область, район Тихвинский, дом 470
	Местоположение здания, сооружения, объекта незавершенного строительства	-
	Дополнительные сведения о местоположении	Российская Федерация, Ленинградская область, Тихвинский муниципальный район, Тихвинское городское поселение, территория садоводческого некоммерческого товарищества №3 "Северное", 16-я улица, дом 470
6	Иные сведения	

Описание местоположения здания, сооружения, объекта незавершенного строительства на земельном участке

**1. Сведения о характерных точках контура
вид объекта недвижимости (здание, сооружение, объект незавершенного строительства) здание
кадастровый номер (обозначение) : 47:13:0822004:131**

Зона № -

Номер контура	Номера характерных точек контура	Существующие			Уточненные			Метод определения координат	Средняя квадратическая погрешность определения координат характерной точки (Mt), м	Формулы, примененные для расчета средней квадратической погрешности определения координат характерной точки (Mt), м
		Координаты, м		R, м	Координаты, м		R, м			
		X	Y		X	Y				
1	2	3	4	5	6	7	8	9	10	11
-	н2750	-	-	-	416491.26	3224689.32	-	Метод спутниковых геодезических измерений (определений)	0.1	Mt=0.1
-	н2760	-	-	-	416495.50	3224693.57	-	Метод спутниковых геодезических измерений (определений)	0.1	Mt=0.1
-	н840	-	-	-	416492.58	3224696.48	-	Метод спутниковых геодезических измерений (определений)	0.1	Mt=0.1
-	н2770	-	-	-	416488.25	3224692.33	-	Метод спутниковых геодезических измерений (определений)	0.1	Mt=0.1

**1. Сведения о характерных точках контура
вид объекта недвижимости (здание, сооружение, объект незавершенного строительства) здание
кадастровый номер (обозначение) : 47:13:0822004:131**

-	н2750	-	-	-	416491	32246	-	Метод спутниковых геодезических измерений (определений)	0.1	Mt=0.1
---	-------	---	---	---	--------	-------	---	---	-----	--------

2. Характеристики здания, сооружения, объекта незавершенного строительства с кадастровым номером (обозначением): 47:13:0822004:131

№ п/п	Наименование характеристики	Значение характеристики
1	2	3
1	Вид объекта недвижимости	здание
2	Ранее присвоенный государственный учетный номер здания, сооружения, объекта незавершенного строительства (кадастровый, инвентарный или условный номер)	-
3	Кадастровый номер земельного участка (земельных участков), в границах которого (которых) расположено здание, сооружение, объект незавершенного строительства	47:13:0822004:82
4	Номер кадастрового квартала (кадастровых кварталов), в пределах которого (которых) расположено здание, сооружение, объекта незавершенного строительства	47:13:0822004
5	Адрес здания, сооружения, объекта незавершенного строительства	Ленинградская область, район Тихвинский, дом Б/Н, участок 485
	Местоположение здания, сооружения, объекта незавершенного строительства	-
	Дополнительные сведения о местоположении	Российская Федерация, Ленинградская область, Тихвинский муниципальный район, Тихвинское городское поселение, территория садоводческого некоммерческого товарищества №3 "Северное", 16-я улица, дом 485
6	Иные сведения	

Описание местоположения здания, сооружения, объекта незавершенного строительства на земельном участке

**1. Сведения о характерных точках контура
вид объекта недвижимости (здание, сооружение, объект незавершенного строительства) здание
кадастровый номер (обозначение) : 47:13:0822004:96**

Зона № -										
Номер контура	Номера характерных точек контура	Существующие			Уточненные			Метод определения координат	Средняя квадратическая погрешность определения координат характерной точки (Mt), м	Формулы, примененные для расчета средней квадратической погрешности определения координат характерной точки (Mt), м
		Координаты, м		R, м	Координаты, м		R, м			
		X	Y		X	Y				
1	2	3	4	5	6	7	8	9	10	11
-	н2780	-	-	-	415863.02	3224496.57	-	Метод спутниковых геодезических измерений (определений)	0.1	Mt=0.1
-	н2790	-	-	-	415862.87	3224502.05	-	Метод спутниковых геодезических измерений (определений)	0.1	Mt=0.1
-	н2800	-	-	-	415855.17	3224501.83	-	Метод спутниковых геодезических измерений (определений)	0.1	Mt=0.1
-	н2810	-	-	-	415855.33	3224496.35	-	Метод спутниковых геодезических измерений (определений)	0.1	Mt=0.1

**1. Сведения о характерных точках контура
вид объекта недвижимости (здание, сооружение, объект незавершенного строительства) здание
кадастровый номер (обозначение) : 47:13:0822004:96**

-	н2780	-	-	-	415863	32244	-	Метод спутниковых геодезических измерений (определений)	0.1	Mt=0.1
					.02	96.57				

2. Характеристики здания, сооружения, объекта незавершенного строительства с кадастровым номером (обозначением): 47:13:0822004:96

№ п/п	Наименование характеристики	Значение характеристики
1	2	3
1	Вид объекта недвижимости	здание
2	Ранее присвоенный государственный учетный номер здания, сооружения, объекта незавершенного строительства (кадастровый, инвентарный или условный номер)	-
3	Кадастровый номер земельного участка (земельных участков), в границах которого (которых) расположено здание, сооружение, объект незавершенного строительства	47:13:0822004:42
4	Номер кадастрового квартала (кадастровых кварталов), в пределах которого (которых) расположено здание, сооружение, объекта незавершенного строительства	47:13:0822004
5	Адрес здания, сооружения, объекта незавершенного строительства	187540, Ленинградская область, район Тихвинский, дом 263
	Местоположение здания, сооружения, объекта незавершенного строительства	-
	Дополнительные сведения о местоположении	Российская Федерация, Ленинградская область, Тихвинский муниципальный район, Тихвинское городское поселение, территория садоводческого некоммерческого товарищества №3 "Северное", 17-я улица, дом 263
6	Иные сведения	

Описание местоположения здания, сооружения, объекта незавершенного строительства на земельном участке

**1. Сведения о характерных точках контура
вид объекта недвижимости (здание, сооружение, объект незавершенного строительства) здание
кадастровый номер (обозначение) : 47:13:0822004:113**

Зона № -

Номер контура	Номера характерных точек контура	Существующие			Уточненные			Метод определения координат	Средняя квадратическая погрешность определения координат характерной точки (Mt), м	Формулы, примененные для расчета средней квадратической погрешности определения координат характерной точки (Mt), м
		Координаты, м		R, м	Координаты, м		R, м			
		X	Y		X	Y				
1	2	3	4	5	6	7	8	9	10	11
-	н2820	-	-	-	415861.00	3224541.98	-	Метод спутниковых геодезических измерений (определений)	0.1	Mt=0.1
-	н2830	-	-	-	415860.85	3224551.17	-	Метод спутниковых геодезических измерений (определений)	0.1	Mt=0.1
-	н2840	-	-	-	415854.56	3224551.07	-	Метод спутниковых геодезических измерений (определений)	0.1	Mt=0.1
-	н2850	-	-	-	415854.71	3224541.88	-	Метод спутниковых геодезических измерений (определений)	0.1	Mt=0.1

**1. Сведения о характерных точках контура
вид объекта недвижимости (здание, сооружение, объект незавершенного строительства) здание
кадастровый номер (обозначение) : 47:13:0822004:113**

-	н2820	-	-	-	415861 .00	32245 41.98	-	Метод спутнико вых геодезиче ских измерени й (определе ний)	0.1	Mt=0.1
---	-------	---	---	---	---------------	----------------	---	---	-----	--------

2. Характеристики здания, сооружения, объекта незавершенного строительства с кадастровым номером (обозначением): 47:13:0822004:113

№ п/п	Наименование характеристики	Значение характеристики
1	2	3
1	Вид объекта недвижимости	здание
2	Ранее присвоенный государственный учетный номер здания, сооружения, объекта незавершенного строительства (кадастровый, инвентарный или условный номер)	-
3	Кадастровый номер земельного участка (земельных участков), в границах которого (которых) расположено здание, сооружение, объект незавершенного строительства	47:13:0822004:45
4	Номер кадастрового квартала (кадастровых кварталов), в пределах которого (которых) расположено здание, сооружение, объекта незавершенного строительства	47:13:0822004
5	Адрес здания, сооружения, объекта незавершенного строительства	Ленинградская область, район Тихвинский, дом 264
	Местоположение здания, сооружения, объекта незавершенного строительства	-
	Дополнительные сведения о местоположении	Российская Федерация, Ленинградская область, Тихвинский муниципальный район, Тихвинское городское поселение, территория садоводческого некоммерческого товарищества №3 "Северное", 17-я улица, дом 264
6	Иные сведения	

Описание местоположения здания, сооружения, объекта незавершенного строительства на земельном участке

**1. Сведения о характерных точках контура
вид объекта недвижимости (здание, сооружение, объект незавершенного строительства) здание
кадастровый номер (обозначение) : 47:13:0822004:112**

Зона № -

Номер контура	Номера характерных точек контура	Существующие			Уточненные			Метод определения координат	Средняя квадратическая погрешность определения координат характерной точки (Mt), м	Формулы, примененные для расчета средней квадратической погрешности определения координат характерной точки (Mt), м
		Координаты, м		R, м	Координаты, м		R, м			
		X	Y		X	Y				
1	2	3	4	5	6	7	8	9	10	11
-	н2860	-	-	-	415885.24	3224514.83	-	Метод спутниковых геодезических измерений (определений)	0.1	Mt=0.1
-	н2870	-	-	-	415885.41	3224523.44	-	Метод спутниковых геодезических измерений (определений)	0.1	Mt=0.1
-	н2880	-	-	-	415877.83	3224523.59	-	Метод спутниковых геодезических измерений (определений)	0.1	Mt=0.1
-	н2890	-	-	-	415877.58	3224510.86	-	Метод спутниковых геодезических измерений (определений)	0.1	Mt=0.1

**1. Сведения о характерных точках контура
вид объекта недвижимости (здание, сооружение, объект незавершенного строительства) здание
кадастровый номер (обозначение) : 47:13:0822004:112**

-	н290О	-	-	-	415881 .58	32245 10.79	-	Метод спутнико вых геодезиче ских измерени й (определе ний)	0.1	Mt=0.1
-	н291О	-	-	-	415881 .66	32245 14.90	-	Метод спутнико вых геодезиче ских измерени й (определе ний)	0.1	Mt=0.1
-	н286О	-	-	-	415885 .24	32245 14.83	-	Метод спутнико вых геодезиче ских измерени й (определе ний)	0.1	Mt=0.1

2. Характеристики здания, сооружения, объекта незавершенного строительства с кадастровым номером (обозначением): 47:13:0822004:112

№ п/п	Наименование характеристики	Значение характеристики
1	2	3
1	Вид объекта недвижимости	здание
2	Ранее присвоенный государственный учетный номер здания, сооружения, объекта незавершенного строительства (кадастровый, инвентарный или условный номер)	-
3	Кадастровый номер земельного участка (земельных участков), в границах которого (которых) расположено здание, сооружение, объект незавершенного строительства	47:13:0822004:41
4	Номер кадастрового квартала (кадастровых кварталов), в пределах которого (которых) расположено здание, сооружение, объекта незавершенного строительства	47:13:0822004
5	Адрес здания, сооружения, объекта незавершенного строительства	Ленинградская область, район Тихвинский, дом 265
	Местоположение здания, сооружения, объекта незавершенного строительства	-
	Дополнительные сведения о местоположении	Российская Федерация, Ленинградская область, Тихвинский муниципальный район, Тихвинское городское поселение, территория садоводческого некоммерческого товарищества №3 "Северное", 17-я улица, дом 265

Описание местоположения здания, сооружения, объекта незавершенного строительства на земельном участке

**1. Сведения о характерных точках контура
вид объекта недвижимости (здание, сооружение, объект незавершенного строительства) здание
кадастровый номер (обозначение) : 47:13:0822004:93**

Зона № -

Номер контура	Номера характерных точек контура	Существующие			Уточненные			Метод определения координат	Средняя квадратическая погрешность определения координат характерной точки (Mt), м	Формулы, примененные для расчета средней квадратической погрешности определения координат характерной точки (Mt), м
		Координаты, м		R, м	Координаты, м		R, м			
		X	Y		X	Y				
1	2	3	4	5	6	7	8	9	10	11
-	н2920	-	-	-	415899.56	3224496.34	-	Метод спутниковых геодезических измерений (определений)	0.1	Mt=0.1
-	н2930	-	-	-	415899.80	3224502.84	-	Метод спутниковых геодезических измерений (определений)	0.1	Mt=0.1
-	н2940	-	-	-	415890.39	3224503.18	-	Метод спутниковых геодезических измерений (определений)	0.1	Mt=0.1
-	н2950	-	-	-	415890.16	3224496.68	-	Метод спутниковых геодезических измерений (определений)	0.1	Mt=0.1

**1. Сведения о характерных точках контура
вид объекта недвижимости (здание, сооружение, объект незавершенного строительства) здание
кадастровый номер (обозначение) : 47:13:0822004:93**

-	н2920	-	-	-	415899 .56	32244 96.34	-	Метод спутнико вых геодезиче ских измерени й (определе ний)	0.1	Mt=0.1
---	-------	---	---	---	---------------	----------------	---	---	-----	--------

2. Характеристики здания, сооружения, объекта незавершенного строительства с кадастровым номером (обозначением): 47:13:0822004:93

№ п/п	Наименование характеристики	Значение характеристики
1	2	3
1	Вид объекта недвижимости	здание
2	Ранее присвоенный государственный учетный номер здания, сооружения, объекта незавершенного строительства (кадастровый, инвентарный или условный номер)	-
3	Кадастровый номер земельного участка (земельных участков), в границах которого (которых) расположено здание, сооружение, объект незавершенного строительства	47:13:0822004:24
4	Номер кадастрового квартала (кадастровых кварталов), в пределах которого (которых) расположено здание, сооружение, объекта незавершенного строительства	47:13:0822004
5	Адрес здания, сооружения, объекта незавершенного строительства	Ленинградская область, район Тихвинский, дом 267
	Местоположение здания, сооружения, объекта незавершенного строительства	-
	Дополнительные сведения о местоположении	Российская Федерация, Ленинградская область, Тихвинский муниципальный район, Тихвинское городское поселение, территория садоводческого некоммерческого товарищества №3 "Северное", 17-я улица, дом 267
6	Иные сведения	

Описание местоположения здания, сооружения, объекта незавершенного строительства на земельном участке

**1. Сведения о характерных точках контура
вид объекта недвижимости (здание, сооружение, объект незавершенного строительства) здание
кадастровый номер (обозначение) : 47:13:0822004:86**

Зона № -

Номер контура	Номера характерных точек контура	Существующие			Уточненные			Метод определения координат	Средняя квадратическая погрешность определения координат характерной точки (Mt), м	Формулы, примененные для расчета средней квадратической погрешности определения координат характерной точки (Mt), м
		Координаты, м		R, м	Координаты, м		R, м			
		X	Y		X	Y				
1	2	3	4	5	6	7	8	9	10	11
-	н2960	-	-	-	415857.79	3224467.40	-	Метод спутниковых геодезических измерений (определений)	0.1	Mt=0.1
-	н2970	-	-	-	415858.17	3224470.57	-	Метод спутниковых геодезических измерений (определений)	0.1	Mt=0.1
-	н2980	-	-	-	415860.15	3224470.34	-	Метод спутниковых геодезических измерений (определений)	0.1	Mt=0.1
-	н2990	-	-	-	415860.60	3224474.12	-	Метод спутниковых геодезических измерений (определений)	0.1	Mt=0.1

**1. Сведения о характерных точках контура
вид объекта недвижимости (здание, сооружение, объект незавершенного строительства) здание
кадастровый номер (обозначение) : 47:13:0822004:86**

-	н300О	-	-	-	415853 .12	32244 75.01	-	Метод спутнико вых геодезиче ских измерени й (определе ний)	0.1	Mt=0.1
-	н301О	-	-	-	415853 .19	32244 75.62	-	Метод спутнико вых геодезиче ских измерени й (определе ний)	0.1	Mt=0.1
-	н302О	-	-	-	415850 .37	32244 75.96	-	Метод спутнико вых геодезиче ских измерени й (определе ний)	0.1	Mt=0.1
-	н303О	-	-	-	415849 .96	32244 72.54	-	Метод спутнико вых геодезиче ских измерени й (определе ний)	0.1	Mt=0.1
-	н304О	-	-	-	415852 .79	32244 72.20	-	Метод спутнико вых геодезиче ских измерени й (определе ний)	0.1	Mt=0.1
-	н305О	-	-	-	415852 .30	32244 68.05	-	Метод спутнико вых геодезиче ских измерени й (определе ний)	0.1	Mt=0.1

**1. Сведения о характерных точках контура
вид объекта недвижимости (здание, сооружение, объект незавершенного строительства) здание
кадастровый номер (обозначение) : 47:13:0822004:86**

-	н296О	-	-	-	415857 .79	32244 67.40	-	Метод спутнико вых геодезиче ских измерени й (определе ний)	0.1	Mt=0.1
---	-------	---	---	---	---------------	----------------	---	---	-----	--------

2. Характеристики здания, сооружения, объекта незавершенного строительства с кадастровым номером (обозначением): 47:13:0822004:86

№ п/п	Наименование характеристики	Значение характеристики
1	2	3
1	Вид объекта недвижимости	здание
2	Ранее присвоенный государственный учетный номер здания, сооружения, объекта незавершенного строительства (кадастровый, инвентарный или условный номер)	-
3	Кадастровый номер земельного участка (земельных участков), в границах которого (которых) расположено здание, сооружение, объект незавершенного строительства	47:13:0822004:56
4	Номер кадастрового квартала (кадастровых кварталов), в пределах которого (которых) расположено здание, сооружение, объекта незавершенного строительства	47:13:0822004
5	Адрес здания, сооружения, объекта незавершенного строительства	Ленинградская область, район Тихвинский, дом 302
	Местоположение здания, сооружения, объекта незавершенного строительства	-
	Дополнительные сведения о местоположении	Российская Федерация, Ленинградская область, Тихвинский муниципальный район, Тихвинское городское поселение, территория садоводческого некоммерческого товарищества №3 "Северное", 16-я улица, дом 302
6	Иные сведения	

Описание местоположения здания, сооружения, объекта незавершенного строительства на земельном участке

**1. Сведения о характерных точках контура
вид объекта недвижимости (здание, сооружение, объект незавершенного строительства) здание
кадастровый номер (обозначение) : 47:13:0822004:115**

Зона № -

Номер контура	Номера характерных точек контура	Существующие			Уточненные			Метод определения координат	Средняя квадратическая погрешность определения координат характерной точки (Mt), м	Формулы, примененные для расчета средней квадратической погрешности определения координат характерной точки (Mt), м
		Координаты, м		R, м	Координаты, м		R, м			
		X	Y		X	Y				
1	2	3	4	5	6	7	8	9	10	11
-	н3060	-	-	-	415861.68	322444.97	-	Метод спутниковых геодезических измерений (определений)	0.1	Mt=0.1
-	н3070	-	-	-	415861.51	322445.88	-	Метод спутниковых геодезических измерений (определений)	0.1	Mt=0.1
-	н3080	-	-	-	415854.20	322445.03	-	Метод спутниковых геодезических измерений (определений)	0.1	Mt=0.1
-	н3090	-	-	-	415854.07	322444.32	-	Метод спутниковых геодезических измерений (определений)	0.1	Mt=0.1

**1. Сведения о характерных точках контура
вид объекта недвижимости (здание, сооружение, объект незавершенного строительства) здание
кадастровый номер (обозначение) : 47:13:0822004:115**

-	н3100	-	-	-	415856 .67	32244 42.20	-	Метод спутнико вых геодезиче ских измерени й (определе ний)	0.1	Mt=0.1
-	н3110	-	-	-	415856 .67	32244 44.97	-	Метод спутнико вых геодезиче ских измерени й (определе ний)	0.1	Mt=0.1
-	н3060	-	-	-	415861 .68	32244 44.97	-	Метод спутнико вых геодезиче ских измерени й (определе ний)	0.1	Mt=0.1

2. Характеристики здания, сооружения, объекта незавершенного строительства с кадастровым номером (обозначением): 47:13:0822004:115

№ п/п	Наименование характеристики	Значение характеристики
1	2	3
1	Вид объекта недвижимости	здание
2	Ранее присвоенный государственный учетный номер здания, сооружения, объекта незавершенного строительства (кадастровый, инвентарный или условный номер)	-
3	Кадастровый номер земельного участка (земельных участков), в границах которого (которых) расположено здание, сооружение, объект незавершенного строительства	47:13:0822004:25
4	Номер кадастрового квартала (кадастровых кварталов), в пределах которого (которых) расположено здание, сооружение, объекта незавершенного строительства	47:13:0822004
5	Адрес здания, сооружения, объекта незавершенного строительства	Ленинградская область, район Тихвинский, дом 303
	Местоположение здания, сооружения, объекта незавершенного строительства	-
	Дополнительные сведения о местоположении	Российская Федерация, Ленинградская область, Тихвинский муниципальный район, Тихвинское городское поселение, территория садоводческого некоммерческого товарищества №3 "Северное", 16-я улица, дом 303

Описание местоположения здания, сооружения, объекта незавершенного строительства на земельном участке

**1. Сведения о характерных точках контура
вид объекта недвижимости (здание, сооружение, объект незавершенного строительства) здание
кадастровый номер (обозначение) : 47:13:0000000:5594**

Зона № -

Номер контура	Номера характерных точек контура	Существующие			Уточненные			Метод определения координат	Средняя квадратическая погрешность определения координат характерной точки (Mt), м	Формулы, примененные для расчета средней квадратической погрешности определения координат характерной точки (Mt), м
		Координаты, м		R, м	Координаты, м		R, м			
		X	Y		X	Y				
1	2	3	4	5	6	7	8	9	10	11
-	н3120	-	-	-	415887.71	322446.08	-	Метод спутниковых геодезических измерений (определений)	0.1	Mt=0.1
-	н3130	-	-	-	415888.53	322447.35	-	Метод спутниковых геодезических измерений (определений)	0.1	Mt=0.1
-	н3140	-	-	-	415886.30	322447.64	-	Метод спутниковых геодезических измерений (определений)	0.1	Mt=0.1
-	н3150	-	-	-	415886.56	322447.65	-	Метод спутниковых геодезических измерений (определений)	0.1	Mt=0.1

**1. Сведения о характерных точках контура
вид объекта недвижимости (здание, сооружение, объект незавершенного строительства) здание
кадастровый номер (обозначение) : 47:13:0000000:5594**

-	н3160	-	-	-	415879 .09	32244 73.63	-	Метод спутнико вых геодезиче ских измерени й (определе ний)	0.1	Mt=0.1
-	н3170	-	-	-	415878 .55	32244 69.51	-	Метод спутнико вых геодезиче ских измерени й (определе ний)	0.1	Mt=0.1
-	н3180	-	-	-	415880 .56	32244 69.25	-	Метод спутнико вых геодезиче ских измерени й (определе ний)	0.1	Mt=0.1
-	н3190	-	-	-	415880 .02	32244 65.08	-	Метод спутнико вых геодезиче ских измерени й (определе ний)	0.1	Mt=0.1
-	н3120	-	-	-	415887 .71	32244 64.08	-	Метод спутнико вых геодезиче ских измерени й (определе ний)	0.1	Mt=0.1

2. Характеристики здания, сооружения, объекта незавершенного строительства с кадастровым номером (обозначением): 47:13:0000000:5594

№ п/п	Наименование характеристики	Значение характеристики
1	2	3
1	Вид объекта недвижимости	здание
2	Ранее присвоенный государственный учетный номер здания, сооружения, объекта незавершенного строительства (кадастровый, инвентарный или условный номер)	-

3	Кадастровый номер земельного участка (земельных участков), в границах которого (которых) расположено здание, сооружение, объект незавершенного строительства	47:13:0822004:78
4	Номер кадастрового квартала (кадастровых кварталов), в пределах которого (которых) расположено здание, сооружение, объекта незавершенного строительства	47:13:0822004
5	Адрес здания, сооружения, объекта незавершенного строительства	Ленинградская область, район Тихвинский, дом 304
	Местоположение здания, сооружения, объекта незавершенного строительства	-
	Дополнительные сведения о местоположении	Российская Федерация, Ленинградская область, Тихвинский муниципальный район, Тихвинское городское поселение, территория садоводческого некоммерческого товарищества №3 "Северное", 16-я улица, дом 304
6	Иные сведения	

Описание местоположения здания, сооружения, объекта незавершенного строительства на земельном участке

**1. Сведения о характерных точках контура
вид объекта недвижимости (здание, сооружение, объект незавершенного строительства) здание
кадастровый номер (обозначение) : 47:13:0822004:121**

Зона № -

Номер контура	Номера характерных точек контура	Существующие			Уточненные			Метод определения координат	Средняя квадратическая погрешность определения координат характерной точки (Mt), м	Формулы, примененные для расчета средней квадратической погрешности определения координат характерной точки (Mt), м
		Координаты, м		R, м	Координаты, м		R, м			
		X	Y		X	Y				
1	2	3	4	5	6	7	8	9	10	11
-	н3200	-	-	-	415882.00	322444.16	-	Метод спутниковых геодезических измерений (определений)	0.1	Mt=0.1
-	н3210	-	-	-	415882.06	322445.34	-	Метод спутниковых геодезических измерений (определений)	0.1	Mt=0.1
-	н3220	-	-	-	415877.42	322445.39	-	Метод спутниковых геодезических измерений (определений)	0.1	Mt=0.1
-	н3230	-	-	-	415877.39	322444.79	-	Метод спутниковых геодезических измерений (определений)	0.1	Mt=0.1

**1. Сведения о характерных точках контура
вид объекта недвижимости (здание, сооружение, объект незавершенного строительства) здание
кадастровый номер (обозначение) : 47:13:0822004:121**

-	н3240	-	-	-	415875 .93	32244 47.89	-	Метод спутнико вых геодезиче ских измерени й (определе ний)	0.1	Mt=0.1
-	н3250	-	-	-	415875 .88	32244 45.19	-	Метод спутнико вых геодезиче ских измерени й (определе ний)	0.1	Mt=0.1
-	н3200	-	-	-	415882 .00	32244 45.16	-	Метод спутнико вых геодезиче ских измерени й (определе ний)	0.1	Mt=0.1

2. Характеристики здания, сооружения, объекта незавершенного строительства с кадастровым номером (обозначением): 47:13:0822004:121

№ п/п	Наименование характеристики	Значение характеристики
1	2	3
1	Вид объекта недвижимости	здание
2	Ранее присвоенный государственный учетный номер здания, сооружения, объекта незавершенного строительства (кадастровый, инвентарный или условный номер)	-
3	Кадастровый номер земельного участка (земельных участков), в границах которого (которых) расположено здание, сооружение, объект незавершенного строительства	47:13:0822004:53
4	Номер кадастрового квартала (кадастровых кварталов), в пределах которого (которых) расположено здание, сооружение, объекта незавершенного строительства	47:13:0822004
5	Адрес здания, сооружения, объекта незавершенного строительства	Ленинградская область, район Тихвинский, дом 305
	Местоположение здания, сооружения, объекта незавершенного строительства	-
	Дополнительные сведения о местоположении	Российская Федерация, Ленинградская область, Тихвинский муниципальный район, Тихвинское городское поселение, территория садоводческого некоммерческого товарищества №3 "Северное", 16-я улица, дом 305

Описание местоположения здания, сооружения, объекта незавершенного строительства на земельном участке

**1. Сведения о характерных точках контура
вид объекта недвижимости (здание, сооружение, объект незавершенного строительства) здание
кадастровый номер (обозначение) : 47:13:0822004:103**

Зона № -

Номер контура	Номера характерных точек контура	Существующие			Уточненные			Метод определения координат	Средняя квадратическая погрешность определения координат характерной точки (Mt), м	Формулы, примененные для расчета средней квадратической погрешности определения координат характерной точки (Mt), м
		Координаты, м		R, м	Координаты, м		R, м			
		X	Y		X	Y				
1	2	3	4	5	6	7	8	9	10	11
-	н3260	-	-	-	415905.10	3224463.56	-	Метод спутниковых геодезических измерений (определений)	0.1	Mt=0.1
-	н3270	-	-	-	415905.47	3224471.30	-	Метод спутниковых геодезических измерений (определений)	0.1	Mt=0.1
-	н3280	-	-	-	415902.14	3224471.46	-	Метод спутниковых геодезических измерений (определений)	0.1	Mt=0.1
-	н3290	-	-	-	415902.06	3224469.82	-	Метод спутниковых геодезических измерений (определений)	0.1	Mt=0.1

**1. Сведения о характерных точках контура
вид объекта недвижимости (здание, сооружение, объект незавершенного строительства) здание
кадастровый номер (обозначение) : 47:13:0822004:103**

-	н3300	-	-	-	415899 .94	32244 69.92	-	Метод спутнико вых геодезиче ских измерени й (определе ний)	0.1	Mt=0.1
-	н3310	-	-	-	415899 .64	32244 63.83	-	Метод спутнико вых геодезиче ских измерени й (определе ний)	0.1	Mt=0.1
-	н3260	-	-	-	415905 .10	32244 63.56	-	Метод спутнико вых геодезиче ских измерени й (определе ний)	0.1	Mt=0.1

2. Характеристики здания, сооружения, объекта незавершенного строительства с кадастровым номером (обозначением): 47:13:0822004:103

№ п/п	Наименование характеристики	Значение характеристики
1	2	3
1	Вид объекта недвижимости	здание
2	Ранее присвоенный государственный учетный номер здания, сооружения, объекта незавершенного строительства (кадастровый, инвентарный или условный номер)	-
3	Кадастровый номер земельного участка (земельных участков), в границах которого (которых) расположено здание, сооружение, объект незавершенного строительства	47:13:0822004:53
4	Номер кадастрового квартала (кадастровых кварталов), в пределах которого (которых) расположено здание, сооружение, объекта незавершенного строительства	47:13:0822004
5	Адрес здания, сооружения, объекта незавершенного строительства	Ленинградская область, район Тихвинский, дом 306
	Местоположение здания, сооружения, объекта незавершенного строительства	-
	Дополнительные сведения о местоположении	Российская Федерация, Ленинградская область, Тихвинский муниципальный район, Тихвинское городское поселение, территория садоводческого некоммерческого товарищества №3 "Северное", 16-я улица, дом 306

Описание местоположения здания, сооружения, объекта незавершенного строительства на земельном участке

**1. Сведения о характерных точках контура
вид объекта недвижимости (здание, сооружение, объект незавершенного строительства) здание
кадастровый номер (обозначение) : 47:13:0822004:111**

Зона № -

Номер контура	Номера характерных точек контура	Существующие			Уточненные			Метод определения координат	Средняя квадратическая погрешность определения координат характерной точки (Mt), м	Формулы, примененные для расчета средней квадратической погрешности определения координат характерной точки (Mt), м
		Координаты, м		R, м	Координаты, м		R, м			
		X	Y		X	Y				
1	2	3	4	5	6	7	8	9	10	11
-	н3320	-	-	-	415925.97	3224463.60	-	Метод спутниковых геодезических измерений (определений)	0.1	Mt=0.1
-	н3330	-	-	-	415925.89	3224472.73	-	Метод спутниковых геодезических измерений (определений)	0.1	Mt=0.1
-	н3340	-	-	-	415919.58	3224472.68	-	Метод спутниковых геодезических измерений (определений)	0.1	Mt=0.1
-	н3350	-	-	-	415919.60	3224470.80	-	Метод спутниковых геодезических измерений (определений)	0.1	Mt=0.1

**1. Сведения о характерных точках контура
вид объекта недвижимости (здание, сооружение, объект незавершенного строительства) здание
кадастровый номер (обозначение) : 47:13:0822004:111**

-	н3360	-	-	-	415918 .34	32244 70.79	-	Метод спутниковых геодезических измерений (определений)	0.1	Mt=0.1
-	н3370	-	-	-	415918 .37	32244 67.34	-	Метод спутниковых геодезических измерений (определений)	0.1	Mt=0.1
-	н3380	-	-	-	415919 .63	32244 67.35	-	Метод спутниковых геодезических измерений (определений)	0.1	Mt=0.1
-	н3390	-	-	-	415919 .66	32244 63.54	-	Метод спутниковых геодезических измерений (определений)	0.1	Mt=0.1
-	н3320	-	-	-	415925 .97	32244 63.60	-	Метод спутниковых геодезических измерений (определений)	0.1	Mt=0.1

2. Характеристики здания, сооружения, объекта незавершенного строительства с кадастровым номером (обозначением): 47:13:0822004:111

№ п/п	Наименование характеристики	Значение характеристики
1	2	3
1	Вид объекта недвижимости	здание
2	Ранее присвоенный государственный учетный номер здания, сооружения, объекта незавершенного строительства (кадастровый, инвентарный или условный номер)	-

3	Кадастровый номер земельного участка (земельных участков), в границах которого (которых) расположено здание, сооружение, объект незавершенного строительства	47:13:0822004:22
4	Номер кадастрового квартала (кадастровых кварталов), в пределах которого (которых) расположено здание, сооружение, объекта незавершенного строительства	47:13:0822004
5	Адрес здания, сооружения, объекта незавершенного строительства	Ленинградская область, район Тихвинский, дом 308
	Местоположение здания, сооружения, объекта незавершенного строительства	-
	Дополнительные сведения о местоположении	<p>Российская Федерация, Ленинградская область, Тихвинский муниципальный район, Тихвинское городское поселение, территория садоводческого некоммерческого товарищества №3 "Северное", 16-я улица, дом 308</p> <p>Российская Федерация, Ленинградская область, Тихвинский муниципальный район, Тихвинское городское поселение, территория садоводческого некоммерческого товарищества №3 "Северное", 16-я улица, дом 308</p> <p>Российская Федерация, Ленинградская область, Тихвинский муниципальный район, Тихвинское городское поселение, территория садоводческого некоммерческого товарищества №3 "Северное", 16-я улица, дом 308</p> <p>Российская Федерация, Ленинградская область, Тихвинский муниципальный район, Тихвинское городское поселение, территория садоводческого некоммерческого товарищества №3 "Северное", 16-я улица, дом 308</p>
6	Иные сведения	

Описание местоположения здания, сооружения, объекта незавершенного строительства на земельном участке

**1. Сведения о характерных точках контура
вид объекта недвижимости (здание, сооружение, объект незавершенного строительства) здание
кадастровый номер (обозначение) : 47:13:0822004:119**

Зона № -

Номер контура	Номера характерных точек контура	Существующие			Уточненные			Метод определения координат	Средняя квадратическая погрешность определения координат характерной точки (Mt), м	Формулы, примененные для расчета средней квадратической погрешности определения координат характерной точки (Mt), м
		Координаты, м		R, м	Координаты, м		R, м			
		X	Y		X	Y				
1	2	3	4	5	6	7	8	9	10	11
-	н3400	-	-	-	415924.08	322444.36	-	Метод спутниковых геодезических измерений (определений)	0.1	Mt=0.1
-	н3410	-	-	-	415924.02	322445.53	-	Метод спутниковых геодезических измерений (определений)	0.1	Mt=0.1
-	н3420	-	-	-	415914.77	322445.44	-	Метод спутниковых геодезических измерений (определений)	0.1	Mt=0.1
-	н3430	-	-	-	415914.85	322444.85	-	Метод спутниковых геодезических измерений (определений)	0.1	Mt=0.1

**1. Сведения о характерных точках контура
вид объекта недвижимости (здание, сооружение, объект незавершенного строительства) здание
кадастровый номер (обозначение) : 47:13:0822004:119**

-	н3440	-	-	-	415918 .75	32244 42.89	-	Метод спутнико вых геодезиче ских измерени й (определе ний)	0.1	Mt=0.1
-	н3450	-	-	-	415918 .74	32244 44.31	-	Метод спутнико вых геодезиче ских измерени й (определе ний)	0.1	Mt=0.1
-	н3400	-	-	-	415924 .08	32244 44.36	-	Метод спутнико вых геодезиче ских измерени й (определе ний)	0.1	Mt=0.1

2. Характеристики здания, сооружения, объекта незавершенного строительства с кадастровым номером (обозначением): 47:13:0822004:119

№ п/п	Наименование характеристики	Значение характеристики
1	2	3
1	Вид объекта недвижимости	здание
2	Ранее присвоенный государственный учетный номер здания, сооружения, объекта незавершенного строительства (кадастровый, инвентарный или условный номер)	-
3	Кадастровый номер земельного участка (земельных участков), в границах которого (которых) расположено здание, сооружение, объект незавершенного строительства	47:13:0822004:57
4	Номер кадастрового квартала (кадастровых кварталов), в пределах которого (которых) расположено здание, сооружение, объекта незавершенного строительства	47:13:0822004
5	Адрес здания, сооружения, объекта незавершенного строительства	Ленинградская область, район Тихвинский, дом 309
	Местоположение здания, сооружения, объекта незавершенного строительства	-
	Дополнительные сведения о местоположении	Российская Федерация, Ленинградская область, Тихвинский муниципальный район, Тихвинское городское поселение, территория садоводческого некоммерческого товарищества №3 "Северное", 16-я улица, дом 309

Описание местоположения здания, сооружения, объекта незавершенного строительства на земельном участке

**1. Сведения о характерных точках контура
вид объекта недвижимости (здание, сооружение, объект незавершенного строительства) здание
кадастровый номер (обозначение) : 47:13:0822004:95**

Зона № -

Номер контура	Номера характерных точек контура	Существующие			Уточненные			Метод определения координат	Средняя квадратическая погрешность определения координат характерной точки (Mt), м	Формулы, примененные для расчета средней квадратической погрешности определения координат характерной точки (Mt), м
		Координаты, м		R, м	Координаты, м		R, м			
		X	Y		X	Y				
1	2	3	4	5	6	7	8	9	10	11
-	н3460	-	-	-	415946.87	322446.20	-	Метод спутниковых геодезических измерений (определений)	0.1	Mt=0.1
-	н3470	-	-	-	415947.12	322446.98	-	Метод спутниковых геодезических измерений (определений)	0.1	Mt=0.1
-	н3480	-	-	-	415938.15	322446.20	-	Метод спутниковых геодезических измерений (определений)	0.1	Mt=0.1
-	н3490	-	-	-	415938.03	322446.34	-	Метод спутниковых геодезических измерений (определений)	0.1	Mt=0.1

**1. Сведения о характерных точках контура
вид объекта недвижимости (здание, сооружение, объект незавершенного строительства) здание
кадастровый номер (обозначение) : 47:13:0822004:95**

-	н3500	-	-	-	415936 .56	32244 66.40	-	Метод спутниковых геодезических измерений (определений)	0.1	Mt=0.1
-	н3510	-	-	-	415936 .44	32244 63.63	-	Метод спутниковых геодезических измерений (определений)	0.1	Mt=0.1
-	н3460	-	-	-	415946 .87	32244 63.20	-	Метод спутниковых геодезических измерений (определений)	0.1	Mt=0.1

2. Характеристики здания, сооружения, объекта незавершенного строительства с кадастровым номером (обозначением): 47:13:0822004:95

№ п/п	Наименование характеристики	Значение характеристики
1	2	3
1	Вид объекта недвижимости	здание
2	Ранее присвоенный государственный учетный номер здания, сооружения, объекта незавершенного строительства (кадастровый, инвентарный или условный номер)	-
3	Кадастровый номер земельного участка (земельных участков), в границах которого (которых) расположено здание, сооружение, объект незавершенного строительства	47:13:0822004:26
4	Номер кадастрового квартала (кадастровых кварталов), в пределах которого (которых) расположено здание, сооружение, объекта незавершенного строительства	47:13:0822004
5	Адрес здания, сооружения, объекта незавершенного строительства	Ленинградская область, район Тихвинский, дом 310
	Местоположение здания, сооружения, объекта незавершенного строительства	-
	Дополнительные сведения о местоположении	Российская Федерация, Ленинградская область, Тихвинский муниципальный район, Тихвинское городское поселение, территория садоводческого некоммерческого товарищества №3 "Северное", 16-я улица, дом 310

Описание местоположения здания, сооружения, объекта незавершенного строительства на земельном участке

**1. Сведения о характерных точках контура
вид объекта недвижимости (здание, сооружение, объект незавершенного строительства) здание
кадастровый номер (обозначение) : 47:13:0822004:88**

Зона № -

Номер контура	Номера характерных точек контура	Существующие			Уточненные			Метод определения координат	Средняя квадратическая погрешность определения координат характерной точки (Mt), м	Формулы, примененные для расчета средней квадратической погрешности определения координат характерной точки (Mt), м
		Координаты, м		R, м	Координаты, м		R, м			
		X	Y		X	Y				
1	2	3	4	5	6	7	8	9	10	11
-	н3520	-	-	-	415946.35	322444.78	-	Метод спутниковых геодезических измерений (определений)	0.1	Mt=0.1
-	н3530	-	-	-	415946.35	322445.62	-	Метод спутниковых геодезических измерений (определений)	0.1	Mt=0.1
-	н3540	-	-	-	415941.90	322445.62	-	Метод спутниковых геодезических измерений (определений)	0.1	Mt=0.1
-	н3550	-	-	-	415941.92	322446.18	-	Метод спутниковых геодезических измерений (определений)	0.1	Mt=0.1

**1. Сведения о характерных точках контура
вид объекта недвижимости (здание, сооружение, объект незавершенного строительства) здание
кадастровый номер (обозначение) : 47:13:0822004:88**

-	н3560	-	-	-	415941 .50	32244 46.18	-	Метод спутниковых геодезических измерений (определений)	0.1	Mt=0.1
-	н3570	-	-	-	415941 .50	32244 42.77	-	Метод спутниковых геодезических измерений (определений)	0.1	Mt=0.1
-	н3520	-	-	-	415946 .35	32244 42.78	-	Метод спутниковых геодезических измерений (определений)	0.1	Mt=0.1

2. Характеристики здания, сооружения, объекта незавершенного строительства с кадастровым номером (обозначением): 47:13:0822004:88

№ п/п	Наименование характеристики	Значение характеристики
1	2	3
1	Вид объекта недвижимости	здание
2	Ранее присвоенный государственный учетный номер здания, сооружения, объекта незавершенного строительства (кадастровый, инвентарный или условный номер)	-
3	Кадастровый номер земельного участка (земельных участков), в границах которого (которых) расположено здание, сооружение, объект незавершенного строительства	47:13:0822004:68
4	Номер кадастрового квартала (кадастровых кварталов), в пределах которого (которых) расположено здание, сооружение, объекта незавершенного строительства	47:13:0822004
5	Адрес здания, сооружения, объекта незавершенного строительства	Ленинградская область, район Тихвинский, дом 311
	Местоположение здания, сооружения, объекта незавершенного строительства	-
	Дополнительные сведения о местоположении	Российская Федерация, Ленинградская область, Тихвинский муниципальный район, Тихвинское городское поселение, территория садоводческого некоммерческого товарищества №3 "Северное", 16-я улица, дом 311

Описание местоположения здания, сооружения, объекта незавершенного строительства на земельном участке

**1. Сведения о характерных точках контура
вид объекта недвижимости (здание, сооружение, объект незавершенного строительства) здание
кадастровый номер (обозначение) : 47:13:0822004:123**

Зона № -

Номер контура	Номера характерных точек контура	Существующие			Уточненные			Метод определения координат	Средняя квадратическая погрешность определения координат характерной точки (Mt), м	Формулы, примененные для расчета средней квадратической погрешности определения координат характерной точки (Mt), м
		Координаты, м		R, м	Координаты, м		R, м			
		X	Y		X	Y				
1	2	3	4	5	6	7	8	9	10	11
-	н3580	-	-	-	415967.02	322444.71	-	Метод спутниковых геодезических измерений (определений)	0.1	Mt=0.1
-	н3590	-	-	-	415966.83	322445.142	-	Метод спутниковых геодезических измерений (определений)	0.1	Mt=0.1
-	н3600	-	-	-	415959.74	322445.142	-	Метод спутниковых геодезических измерений (определений)	0.1	Mt=0.1
-	н3610	-	-	-	415959.84	322444.264	-	Метод спутниковых геодезических измерений (определений)	0.1	Mt=0.1

**1. Сведения о характерных точках контура
вид объекта недвижимости (здание, сооружение, объект незавершенного строительства) здание
кадастровый номер (обозначение) : 47:13:0822004:123**

-	н3620	-	-	-	415960 .01	32244 42.65	-	Метод спутниковых геодезических измерений (определений)	0.1	Mt=0.1
-	н3630	-	-	-	415960 .03	32244 41.26	-	Метод спутниковых геодезических измерений (определений)	0.1	Mt=0.1
-	н3640	-	-	-	415962 .62	32244 41.30	-	Метод спутниковых геодезических измерений (определений)	0.1	Mt=0.1
-	н3650	-	-	-	415962 .63	32244 40.64	-	Метод спутниковых геодезических измерений (определений)	0.1	Mt=0.1
-	н3580	-	-	-	415967 .02	32244 40.71	-	Метод спутниковых геодезических измерений (определений)	0.1	Mt=0.1

2. Характеристики здания, сооружения, объекта незавершенного строительства с кадастровым номером (обозначением): 47:13:0822004:123

№ п/п	Наименование характеристики	Значение характеристики
1	2	3
1	Вид объекта недвижимости	здание
2	Ранее присвоенный государственный учетный номер здания, сооружения, объекта незавершенного строительства (кадастровый, инвентарный или условный номер)	-

3	Кадастровый номер земельного участка (земельных участков), в границах которого (которых) расположено здание, сооружение, объект незавершенного строительства	47:13:0822004:23
4	Номер кадастрового квартала (кадастровых кварталов), в пределах которого (которых) расположено здание, сооружение, объекта незавершенного строительства	47:13:0822004
5	Адрес здания, сооружения, объекта незавершенного строительства	Ленинградская область, район Тихвинский, дом 313
	Местоположение здания, сооружения, объекта незавершенного строительства	-
	Дополнительные сведения о местоположении	Российская Федерация, Ленинградская область, Тихвинский муниципальный район, Тихвинское городское поселение, территория садоводческого некоммерческого товарищества №3 "Северное", 16-я улица, дом 313
6	Иные сведения	

Описание местоположения здания, сооружения, объекта незавершенного строительства на земельном участке

**1. Сведения о характерных точках контура
вид объекта недвижимости (здание, сооружение, объект незавершенного строительства) здание
кадастровый номер (обозначение) : 47:13:0822004:118**

Зона № -

Номер контура	Номера характерных точек контура	Существующие			Уточненные			Метод определения координат	Средняя квадратическая погрешность определения координат характерной точки (Mt), м	Формулы, примененные для расчета средней квадратической погрешности определения координат характерной точки (Mt), м
		Координаты, м		R, м	Координаты, м		R, м			
		X	Y		X	Y				
1	2	3	4	5	6	7	8	9	10	11
-	н3660	-	-	-	416005.84	3224462.00	-	Метод спутниковых геодезических измерений (определений)	0.1	Mt=0.1
-	н3670	-	-	-	416006.11	3224469.95	-	Метод спутниковых геодезических измерений (определений)	0.1	Mt=0.1
-	н3680	-	-	-	415998.18	3224470.23	-	Метод спутниковых геодезических измерений (определений)	0.1	Mt=0.1
-	н3690	-	-	-	415998.02	3224465.71	-	Метод спутниковых геодезических измерений (определений)	0.1	Mt=0.1

**1. Сведения о характерных точках контура
вид объекта недвижимости (здание, сооружение, объект незавершенного строительства) здание
кадастровый номер (обозначение) : 47:13:0822004:118**

-	н3700	-	-	-	415999 .45	32244 65.66	-	Метод спутнико вых геодезиче ских измерени й (определе ний)	0.1	Mt=0.1
-	н3710	-	-	-	415999 .33	32244 62.22	-	Метод спутнико вых геодезиче ских измерени й (определе ний)	0.1	Mt=0.1
-	н3660	-	-	-	416005 .84	32244 62.00	-	Метод спутнико вых геодезиче ских измерени й (определе ний)	0.1	Mt=0.1

2. Характеристики здания, сооружения, объекта незавершенного строительства с кадастровым номером (обозначением): 47:13:0822004:118

№ п/п	Наименование характеристики	Значение характеристики
1	2	3
1	Вид объекта недвижимости	здание
2	Ранее присвоенный государственный учетный номер здания, сооружения, объекта незавершенного строительства (кадастровый, инвентарный или условный номер)	-
3	Кадастровый номер земельного участка (земельных участков), в границах которого (которых) расположено здание, сооружение, объект незавершенного строительства	47:13:0822004:20
4	Номер кадастрового квартала (кадастровых кварталов), в пределах которого (которых) расположено здание, сооружение, объекта незавершенного строительства	47:13:0822004
5	Адрес здания, сооружения, объекта незавершенного строительства	Ленинградская область, район Тихвинский, дом 316
	Местоположение здания, сооружения, объекта незавершенного строительства	-
	Дополнительные сведения о местоположении	Российская Федерация, Ленинградская область, Тихвинский муниципальный район, Тихвинское городское поселение, территория садоводческого некоммерческого товарищества №3 "Северное", 16-я улица, дом 316

Описание местоположения здания, сооружения, объекта незавершенного строительства на земельном участке

**1. Сведения о характерных точках контура
вид объекта недвижимости (здание, сооружение, объект незавершенного строительства) здание
кадастровый номер (обозначение) : 47:13:0822004:108**

Зона № -

Номер контура	Номера характерных точек контура	Существующие			Уточненные			Метод определения координат	Средняя квадратическая погрешность определения координат характерной точки (Mt), м	Формулы, примененные для расчета средней квадратической погрешности определения координат характерной точки (Mt), м
		Координаты, м		R, м	Координаты, м		R, м			
		X	Y		X	Y				
1	2	3	4	5	6	7	8	9	10	11
-	н3720	-	-	-	416052.42	322444.94	-	Метод спутниковых геодезических измерений (определений)	0.1	Mt=0.1
-	н3730	-	-	-	416052.57	322445.07	-	Метод спутниковых геодезических измерений (определений)	0.1	Mt=0.1
-	н3740	-	-	-	416044.93	322445.14	-	Метод спутниковых геодезических измерений (определений)	0.1	Mt=0.1
-	н3750	-	-	-	416044.89	322444.19	-	Метод спутниковых геодезических измерений (определений)	0.1	Mt=0.1

**1. Сведения о характерных точках контура
вид объекта недвижимости (здание, сооружение, объект незавершенного строительства) здание
кадастровый номер (обозначение) : 47:13:0822004:108**

-	н3760	-	-	-	416043 .12	32244 48.23	-	Метод спутнико вых геодезиче ских измерени й (определе ний)	0.1	Mt=0.1
-	н3770	-	-	-	416043 .05	32244 44.73	-	Метод спутнико вых геодезиче ских измерени й (определе ний)	0.1	Mt=0.1
-	н3780	-	-	-	416044 .81	32244 44.69	-	Метод спутнико вых геодезиче ских измерени й (определе ний)	0.1	Mt=0.1
-	н3790	-	-	-	416044 .80	32244 44.11	-	Метод спутнико вых геодезиче ских измерени й (определе ний)	0.1	Mt=0.1
-	н3720	-	-	-	416052 .42	32244 43.94	-	Метод спутнико вых геодезиче ских измерени й (определе ний)	0.1	Mt=0.1

2. Характеристики здания, сооружения, объекта незавершенного строительства с кадастровым номером (обозначением): 47:13:0822004:108

№ п/п	Наименование характеристики	Значение характеристики
1	2	3
1	Вид объекта недвижимости	здание
2	Ранее присвоенный государственный учетный номер здания, сооружения, объекта незавершенного строительства (кадастровый, инвентарный или условный номер)	-

3	Кадастровый номер земельного участка (земельных участков), в границах которого (которых) расположено здание, сооружение, объект незавершенного строительства	47:13:0822004:28
4	Номер кадастрового квартала (кадастровых кварталов), в пределах которого (которых) расположено здание, сооружение, объекта незавершенного строительства	47:13:0822004
5	Адрес здания, сооружения, объекта незавершенного строительства	Ленинградская область, район Тихвинский, дом 321
	Местоположение здания, сооружения, объекта незавершенного строительства	-
	Дополнительные сведения о местоположении	Российская Федерация, Ленинградская область, Тихвинский муниципальный район, Тихвинское городское поселение, территория садоводческого некоммерческого товарищества №3 "Северное", 16-я улица, дом 321
6	Иные сведения	

Описание местоположения здания, сооружения, объекта незавершенного строительства на земельном участке

**1. Сведения о характерных точках контура
вид объекта недвижимости (здание, сооружение, объект незавершенного строительства) здание
кадастровый номер (обозначение) : 47:13:0822004:98**

Зона № -

Номер контура	Номера характерных точек контура	Существующие			Уточненные			Метод определения координат	Средняя квадратическая погрешность определения координат характерной точки (Mt), м	Формулы, примененные для расчета средней квадратической погрешности определения координат характерной точки (Mt), м
		Координаты, м		R, м	Координаты, м		R, м			
		X	Y		X	Y				
1	2	3	4	5	6	7	8	9	10	11
-	н3800	-	-	-	416122.72	322444.82	-	Метод спутниковых геодезических измерений (определений)	0.1	Mt=0.1
-	н3810	-	-	-	416122.87	322444.937	-	Метод спутниковых геодезических измерений (определений)	0.1	Mt=0.1
-	н3820	-	-	-	416116.83	322444.49.48	-	Метод спутниковых геодезических измерений (определений)	0.1	Mt=0.1
-	н3830	-	-	-	416116.67	322444.40.94	-	Метод спутниковых геодезических измерений (определений)	0.1	Mt=0.1

**1. Сведения о характерных точках контура
вид объекта недвижимости (здание, сооружение, объект незавершенного строительства) здание
кадастровый номер (обозначение) : 47:13:0822004:98**

-	н3800	-	-	-	416122 .72	32244 40.82	-	Метод спутнико вых геодезиче ских измерени й (определе ний)	0.1	Mt=0.1
---	-------	---	---	---	---------------	----------------	---	---	-----	--------

2. Характеристики здания, сооружения, объекта незавершенного строительства с кадастровым номером (обозначением): 47:13:0822004:98

№ п/п	Наименование характеристики	Значение характеристики
1	2	3
1	Вид объекта недвижимости	здание
2	Ранее присвоенный государственный учетный номер здания, сооружения, объекта незавершенного строительства (кадастровый, инвентарный или условный номер)	-
3	Кадастровый номер земельного участка (земельных участков), в границах которого (которых) расположено здание, сооружение, объект незавершенного строительства	47:13:0822004:38
4	Номер кадастрового квартала (кадастровых кварталов), в пределах которого (которых) расположено здание, сооружение, объекта незавершенного строительства	47:13:0822004
5	Адрес здания, сооружения, объекта незавершенного строительства	Ленинградская область, район Тихвинский, дом 327
	Местоположение здания, сооружения, объекта незавершенного строительства	-
	Дополнительные сведения о местоположении	Российская Федерация, Ленинградская область, Тихвинский муниципальный район, Тихвинское городское поселение, территория садоводческого некоммерческого товарищества №3 "Северное", 16-я улица, дом 327
6	Иные сведения	

Описание местоположения здания, сооружения, объекта незавершенного строительства на земельном участке

**1. Сведения о характерных точках контура
вид объекта недвижимости (здание, сооружение, объект незавершенного строительства) здание
кадастровый номер (обозначение) : 47:13:0822004:117**

Зона № -

Номер контура	Номера характерных точек контура	Существующие			Уточненные			Метод определения координат	Средняя квадратическая погрешность определения координат характерной точки (Mt), м	Формулы, примененные для расчета средней квадратической погрешности определения координат характерной точки (Mt), м
		Координаты, м		R, м	Координаты, м		R, м			
		X	Y		X	Y				
1	2	3	4	5	6	7	8	9	10	11
-	н3840	-	-	-	416161.47	322446.52	-	Метод спутниковых геодезических измерений (определений)	0.1	Mt=0.1
-	н3850	-	-	-	416161.02	322447.63	-	Метод спутниковых геодезических измерений (определений)	0.1	Mt=0.1
-	н3860	-	-	-	416153.64	322447.26	-	Метод спутниковых геодезических измерений (определений)	0.1	Mt=0.1
-	н3870	-	-	-	416153.77	322446.57	-	Метод спутниковых геодезических измерений (определений)	0.1	Mt=0.1

**1. Сведения о характерных точках контура
вид объекта недвижимости (здание, сооружение, объект незавершенного строительства) здание
кадастровый номер (обозначение) : 47:13:0822004:117**

-	н3880	-	-	-	416154 .74	32244 68.62	-	Метод спутниковых геодезических измерений (определений)	0.1	Mt=0.1
-	н3890	-	-	-	416155 .06	32244 62.21	-	Метод спутниковых геодезических измерений (определений)	0.1	Mt=0.1
-	н3840	-	-	-	416161 .47	32244 62.52	-	Метод спутниковых геодезических измерений (определений)	0.1	Mt=0.1

2. Характеристики здания, сооружения, объекта незавершенного строительства с кадастровым номером (обозначением): 47:13:0822004:117

№ п/п	Наименование характеристики	Значение характеристики
1	2	3
1	Вид объекта недвижимости	здание
2	Ранее присвоенный государственный учетный номер здания, сооружения, объекта незавершенного строительства (кадастровый, инвентарный или условный номер)	-
3	Кадастровый номер земельного участка (земельных участков), в границах которого (которых) расположено здание, сооружение, объект незавершенного строительства	47:13:0822004:8
4	Номер кадастрового квартала (кадастровых кварталов), в пределах которого (которых) расположено здание, сооружение, объекта незавершенного строительства	47:13:0822004
5	Адрес здания, сооружения, объекта незавершенного строительства	Ленинградская область, район Тихвинский, дом 330
	Местоположение здания, сооружения, объекта незавершенного строительства	-
	Дополнительные сведения о местоположении	Российская Федерация, Ленинградская область, Тихвинский муниципальный район, Тихвинское городское поселение, территория садоводческого некоммерческого товарищества №3 "Северное", 16-я улица, дом 330

Описание местоположения здания, сооружения, объекта незавершенного строительства на земельном участке

**1. Сведения о характерных точках контура
вид объекта недвижимости (здание, сооружение, объект незавершенного строительства) здание
кадастровый номер (обозначение) : 47:13:0822004:137**

Зона № -

Номер контура	Номера характерных точек контура	Существующие			Уточненные			Метод определения координат	Средняя квадратическая погрешность определения координат характерной точки (Mt), м	Формулы, примененные для расчета средней квадратической погрешности определения координат характерной точки (Mt), м
		Координаты, м		R, м	Координаты, м		R, м			
		X	Y		X	Y				
1	2	3	4	5	6	7	8	9	10	11
-	н3900	-	-	-	416189.79	3224437.25	-	Метод спутниковых геодезических измерений (определений)	0.1	Mt=0.1
-	н3910	-	-	-	416189.78	3224441.09	-	Метод спутниковых геодезических измерений (определений)	0.1	Mt=0.1
-	н3920	-	-	-	416187.05	3224441.08	-	Метод спутниковых геодезических измерений (определений)	0.1	Mt=0.1
-	н3930	-	-	-	416187.03	3224447.13	-	Метод спутниковых геодезических измерений (определений)	0.1	Mt=0.1

**1. Сведения о характерных точках контура
вид объекта недвижимости (здание, сооружение, объект незавершенного строительства) здание
кадастровый номер (обозначение) : 47:13:0822004:137**

-	н3940	-	-	-	416182 .66	32244 47.11	-	Метод спутниковых геодезических измерений (определений)	0.1	Mt=0.1
-	н3950	-	-	-	416182 .68	32244 42.11	-	Метод спутниковых геодезических измерений (определений)	0.1	Mt=0.1
-	н3960	-	-	-	416180 .91	32244 42.10	-	Метод спутниковых геодезических измерений (определений)	0.1	Mt=0.1
-	н3970	-	-	-	416180 .93	32244 37.21	-	Метод спутниковых геодезических измерений (определений)	0.1	Mt=0.1
-	н3900	-	-	-	416189 .79	32244 37.25	-	Метод спутниковых геодезических измерений (определений)	0.1	Mt=0.1

2. Характеристики здания, сооружения, объекта незавершенного строительства с кадастровым номером (обозначением): 47:13:0822004:137

№ п/п	Наименование характеристики	Значение характеристики
1	2	3
1	Вид объекта недвижимости	здание
2	Ранее присвоенный государственный учетный номер здания, сооружения, объекта незавершенного строительства (кадастровый, инвентарный или условный номер)	-

3	Кадастровый номер земельного участка (земельных участков), в границах которого (которых) расположено здание, сооружение, объект незавершенного строительства	47:13:0822004:136
4	Номер кадастрового квартала (кадастровых кварталов), в пределах которого (которых) расположено здание, сооружение, объекта незавершенного строительства	47:13:0822004
5	Адрес здания, сооружения, объекта незавершенного строительства	Ленинградская область, район Тихвинский, дом 333
	Местоположение здания, сооружения, объекта незавершенного строительства	-
	Дополнительные сведения о местоположении	Российская Федерация, Ленинградская область, Тихвинский муниципальный район, Тихвинское городское поселение, территория садоводческого некоммерческого товарищества №3 "Северное", 16-я улица, дом 333
6	Иные сведения	

Описание местоположения здания, сооружения, объекта незавершенного строительства на земельном участке

**1. Сведения о характерных точках контура
вид объекта недвижимости (здание, сооружение, объект незавершенного строительства) здание
кадастровый номер (обозначение) : 47:13:0822004:114**

Зона № -

Номер контура	Номера характерных точек контура	Существующие			Уточненные			Метод определения координат	Средняя квадратическая погрешность определения координат характерной точки (Mt), м	Формулы, примененные для расчета средней квадратической погрешности определения координат характерной точки (Mt), м
		Координаты, м		R, м	Координаты, м		R, м			
		X	Y		X	Y				
1	2	3	4	5	6	7	8	9	10	11
-	н3980	-	-	-	415871.36	3224391.84	-	Метод спутниковых геодезических измерений (определений)	0.1	Mt=0.1
-	н3990	-	-	-	415871.67	3224397.34	-	Метод спутниковых геодезических измерений (определений)	0.1	Mt=0.1
-	н4000	-	-	-	415868.15	3224397.54	-	Метод спутниковых геодезических измерений (определений)	0.1	Mt=0.1
-	н4010	-	-	-	415868.32	3224400.46	-	Метод спутниковых геодезических измерений (определений)	0.1	Mt=0.1

**1. Сведения о характерных точках контура
вид объекта недвижимости (здание, сооружение, объект незавершенного строительства) здание
кадастровый номер (обозначение) : 47:13:0822004:114**

-	н402О	-	-	-	415862 .49	32244 00.79	-	Метод спутнико вых геодезиче ских измерени й (определе ний)	0.1	Mt=0.1
-	н403О	-	-	-	415862 .01	32243 92.37	-	Метод спутнико вых геодезиче ских измерени й (определе ний)	0.1	Mt=0.1
-	н398О	-	-	-	415871 .36	32243 91.84	-	Метод спутнико вых геодезиче ских измерени й (определе ний)	0.1	Mt=0.1

2. Характеристики здания, сооружения, объекта незавершенного строительства с кадастровым номером (обозначением): 47:13:0822004:114

№ п/п	Наименование характеристики	Значение характеристики
1	2	3
1	Вид объекта недвижимости	здание
2	Ранее присвоенный государственный учетный номер здания, сооружения, объекта незавершенного строительства (кадастровый, инвентарный или условный номер)	-
3	Кадастровый номер земельного участка (земельных участков), в границах которого (которых) расположено здание, сооружение, объект незавершенного строительства	47:13:0822004:1
4	Номер кадастрового квартала (кадастровых кварталов), в пределах которого (которых) расположено здание, сооружение, объекта незавершенного строительства	47:13:0822004
5	Адрес здания, сооружения, объекта незавершенного строительства	Ленинградская область, район Тихвинский, дом 336
	Местоположение здания, сооружения, объекта незавершенного строительства	-
	Дополнительные сведения о местоположении	Российская Федерация, Ленинградская область, Тихвинский муниципальный район, Тихвинское городское поселение, территория садоводческого некоммерческого товарищества №3 "Северное", 15-я улица, дом 336

Описание местоположения здания, сооружения, объекта незавершенного строительства на земельном участке

**1. Сведения о характерных точках контура
вид объекта недвижимости (здание, сооружение, объект незавершенного строительства) здание
кадастровый номер (обозначение) : 47:13:0822004:85**

Зона № -

Номер контура	Номера характерных точек контура	Существующие			Уточненные			Метод определения координат	Средняя квадратическая погрешность определения координат характерной точки (Mt), м	Формулы, примененные для расчета средней квадратической погрешности определения координат характерной точки (Mt), м
		Координаты, м		R, м	Координаты, м		R, м			
		X	Y		X	Y				
1	2	3	4	5	6	7	8	9	10	11
-	н4040	-	-	-	415970.44	3224393.40	-	Метод спутниковых геодезических измерений (определений)	0.1	Mt=0.1
-	н4050	-	-	-	415970.26	3224398.40	-	Метод спутниковых геодезических измерений (определений)	0.1	Mt=0.1
-	н4060	-	-	-	415959.42	3224398.00	-	Метод спутниковых геодезических измерений (определений)	0.1	Mt=0.1
-	н4070	-	-	-	415959.43	3224397.63	-	Метод спутниковых геодезических измерений (определений)	0.1	Mt=0.1

**1. Сведения о характерных точках контура
вид объекта недвижимости (здание, сооружение, объект незавершенного строительства) здание
кадастровый номер (обозначение) : 47:13:0822004:85**

-	н408О	-	-	-	415958 .75	32243 97.60	-	Метод спутнико вых геодезиче ских измерени й (определе ний)	0.1	Mt=0.1
-	н409О	-	-	-	415958 .84	32243 94.90	-	Метод спутнико вых геодезиче ских измерени й (определе ний)	0.1	Mt=0.1
-	н410О	-	-	-	415959 .53	32243 94.93	-	Метод спутнико вых геодезиче ских измерени й (определе ний)	0.1	Mt=0.1
-	н411О	-	-	-	415959 .60	32243 93.00	-	Метод спутнико вых геодезиче ских измерени й (определе ний)	0.1	Mt=0.1
-	н404О	-	-	-	415970 .44	32243 93.40	-	Метод спутнико вых геодезиче ских измерени й (определе ний)	0.1	Mt=0.1

2. Характеристики здания, сооружения, объекта незавершенного строительства с кадастровым номером (обозначением): 47:13:0822004:85

№ п/п	Наименование характеристики	Значение характеристики
1	2	3
1	Вид объекта недвижимости	здание
2	Ранее присвоенный государственный учетный номер здания, сооружения, объекта незавершенного строительства (кадастровый, инвентарный или условный номер)	-

3	Кадастровый номер земельного участка (земельных участков), в границах которого (которых) расположено здание, сооружение, объект незавершенного строительства	47:13:0822004:17
4	Номер кадастрового квартала (кадастровых кварталов), в пределах которого (которых) расположено здание, сооружение, объекта незавершенного строительства	47:13:0822004
5	Адрес здания, сооружения, объекта незавершенного строительства	Ленинградская область, район Тихвинский, дом 346
	Местоположение здания, сооружения, объекта незавершенного строительства	-
	Дополнительные сведения о местоположении	Российская Федерация, Ленинградская область, Тихвинский муниципальный район, Тихвинское городское поселение, территория садоводческого некоммерческого товарищества №3 "Северное", 15-я улица, дом 346
6	Иные сведения	

Описание местоположения здания, сооружения, объекта незавершенного строительства на земельном участке

**1. Сведения о характерных точках контура
вид объекта недвижимости (здание, сооружение, объект незавершенного строительства) здание
кадастровый номер (обозначение) : 47:13:0822004:90**

Зона № -

Номер контура	Номера характерных точек контура	Существующие			Уточненные			Метод определения координат	Средняя квадратическая погрешность определения координат характерной точки (Mt), м	Формулы, примененные для расчета средней квадратической погрешности определения координат характерной точки (Mt), м
		Координаты, м		R, м	Координаты, м		R, м			
		X	Y		X	Y				
1	2	3	4	5	6	7	8	9	10	11
-	н4120	-	-	-	415989.42	3224392.49	-	Метод спутниковых геодезических измерений (определений)	0.1	Mt=0.1
-	н4130	-	-	-	415989.66	3224402.96	-	Метод спутниковых геодезических измерений (определений)	0.1	Mt=0.1
-	н4140	-	-	-	415982.44	3224403.12	-	Метод спутниковых геодезических измерений (определений)	0.1	Mt=0.1
-	н4150	-	-	-	415982.20	3224392.65	-	Метод спутниковых геодезических измерений (определений)	0.1	Mt=0.1

**1. Сведения о характерных точках контура
вид объекта недвижимости (здание, сооружение, объект незавершенного строительства) здание
кадастровый номер (обозначение) : 47:13:0822004:90**

-	н4120	-	-	-	415989 .42	32243 92.49	-	Метод спутнико вых геодезиче ских измерени й (определе ний)	0.1	Mt=0.1
---	-------	---	---	---	---------------	----------------	---	---	-----	--------

2. Характеристики здания, сооружения, объекта незавершенного строительства с кадастровым номером (обозначением): 47:13:0822004:90

№ п/п	Наименование характеристики	Значение характеристики
1	2	3
1	Вид объекта недвижимости	здание
2	Ранее присвоенный государственный учетный номер здания, сооружения, объекта незавершенного строительства (кадастровый, инвентарный или условный номер)	-
3	Кадастровый номер земельного участка (земельных участков), в границах которого (которых) расположено здание, сооружение, объект незавершенного строительства	47:13:0822004:43
4	Номер кадастрового квартала (кадастровых кварталов), в пределах которого (которых) расположено здание, сооружение, объекта незавершенного строительства	47:13:0822004
5	Адрес здания, сооружения, объекта незавершенного строительства	Ленинградская область, район Тихвинский, дом 348
	Местоположение здания, сооружения, объекта незавершенного строительства	-
	Дополнительные сведения о местоположении	Российская Федерация, Ленинградская область, Тихвинский муниципальный район, Тихвинское городское поселение, территория садоводческого некоммерческого товарищества №3 "Северное", 15-я улица, дом 348
6	Иные сведения	

Описание местоположения здания, сооружения, объекта незавершенного строительства на земельном участке

**1. Сведения о характерных точках контура
вид объекта недвижимости (здание, сооружение, объект незавершенного строительства) здание
кадастровый номер (обозначение) : 47:13:0822004:101**

Зона № -

Номер контура	Номера характерных точек контура	Существующие			Уточненные			Метод определения координат	Средняя квадратическая погрешность определения координат характерной точки (Mt), м	Формулы, примененные для расчета средней квадратической погрешности определения координат характерной точки (Mt), м
		Координаты, м		R, м	Координаты, м		R, м			
		X	Y		X	Y				
1	2	3	4	5	6	7	8	9	10	11
-	н4160	-	-	-	416009.89	3224392.91	-	Метод спутниковых геодезических измерений (определений)	0.1	Mt=0.1
-	н4170	-	-	-	416010.09	3224398.36	-	Метод спутниковых геодезических измерений (определений)	0.1	Mt=0.1
-	н4180	-	-	-	416009.56	3224398.38	-	Метод спутниковых геодезических измерений (определений)	0.1	Mt=0.1
-	н4190	-	-	-	416009.71	3224402.46	-	Метод спутниковых геодезических измерений (определений)	0.1	Mt=0.1

**1. Сведения о характерных точках контура
вид объекта недвижимости (здание, сооружение, объект незавершенного строительства) здание
кадастровый номер (обозначение) : 47:13:0822004:101**

-	н4200	-	-	-	416005 .47	32244 02.62	-	Метод спутнико вых геодезиче ских измерени й (определе ний)	0.1	Mt=0.1
-	н4210	-	-	-	416005 .32	32243 98.54	-	Метод спутнико вых геодезиче ских измерени й (определе ний)	0.1	Mt=0.1
-	н4220	-	-	-	416004 .80	32243 98.55	-	Метод спутнико вых геодезиче ских измерени й (определе ний)	0.1	Mt=0.1
-	н4230	-	-	-	416004 .59	32243 93.10	-	Метод спутнико вых геодезиче ских измерени й (определе ний)	0.1	Mt=0.1
-	н4160	-	-	-	416009 .89	32243 92.91	-	Метод спутнико вых геодезиче ских измерени й (определе ний)	0.1	Mt=0.1

2. Характеристики здания, сооружения, объекта незавершенного строительства с кадастровым номером (обозначением): 47:13:0822004:101

№ п/п	Наименование характеристики	Значение характеристики
1	2	3
1	Вид объекта недвижимости	здание
2	Ранее присвоенный государственный учетный номер здания, сооружения, объекта незавершенного строительства (кадастровый, инвентарный или условный номер)	-

3	Кадастровый номер земельного участка (земельных участков), в границах которого (которых) расположено здание, сооружение, объект незавершенного строительства	47:13:0822004:11
4	Номер кадастрового квартала (кадастровых кварталов), в пределах которого (которых) расположено здание, сооружение, объекта незавершенного строительства	47:13:0822004
5	Адрес здания, сооружения, объекта незавершенного строительства	Ленинградская область, район Тихвинский, дом 350
	Местоположение здания, сооружения, объекта незавершенного строительства	-
	Дополнительные сведения о местоположении	Российская Федерация, Ленинградская область, Тихвинский муниципальный район, Тихвинское городское поселение, территория садоводческого некоммерческого товарищества №3 "Северное", 15-я улица, дом 350
6	Иные сведения	

Описание местоположения здания, сооружения, объекта незавершенного строительства на земельном участке

**1. Сведения о характерных точках контура
вид объекта недвижимости (здание, сооружение, объект незавершенного строительства) здание
кадастровый номер (обозначение) : 47:13:0822004:105**

Зона № -

Номер контура	Номера характерных точек контура	Существующие			Уточненные			Метод определения координат	Средняя квадратическая погрешность определения координат характерной точки (Mt), м	Формулы, примененные для расчета средней квадратической погрешности определения координат характерной точки (Mt), м
		Координаты, м		R, м	Координаты, м		R, м			
		X	Y		X	Y				
1	2	3	4	5	6	7	8	9	10	11
-	н4240	-	-	-	416052.43	3224392.20	-	Метод спутниковых геодезических измерений (определений)	0.1	Mt=0.1
-	н4250	-	-	-	416052.68	3224401.33	-	Метод спутниковых геодезических измерений (определений)	0.1	Mt=0.1
-	н4260	-	-	-	416046.48	3224401.50	-	Метод спутниковых геодезических измерений (определений)	0.1	Mt=0.1
-	н4270	-	-	-	416046.23	3224392.37	-	Метод спутниковых геодезических измерений (определений)	0.1	Mt=0.1

**1. Сведения о характерных точках контура
вид объекта недвижимости (здание, сооружение, объект незавершенного строительства) здание
кадастровый номер (обозначение) : 47:13:0822004:105**

-	н4240	-	-	-	416052	32243	-	Метод спутниковых геодезических измерений (определений)	0.1	Mt=0.1
					.43	92.20				

2. Характеристики здания, сооружения, объекта незавершенного строительства с кадастровым номером (обозначением): 47:13:0822004:105

№ п/п	Наименование характеристики	Значение характеристики
1	2	3
1	Вид объекта недвижимости	здание
2	Ранее присвоенный государственный учетный номер здания, сооружения, объекта незавершенного строительства (кадастровый, инвентарный или условный номер)	-
3	Кадастровый номер земельного участка (земельных участков), в границах которого (которых) расположено здание, сооружение, объект незавершенного строительства	47:13:0822004:14
4	Номер кадастрового квартала (кадастровых кварталов), в пределах которого (которых) расположено здание, сооружение, объекта незавершенного строительства	47:13:0822004
5	Адрес здания, сооружения, объекта незавершенного строительства	Ленинградская область, район Тихвинский, дом 354
	Местоположение здания, сооружения, объекта незавершенного строительства	-
	Дополнительные сведения о местоположении	Российская Федерация, Ленинградская область, Тихвинский муниципальный район, Тихвинское городское поселение, территория садоводческого некоммерческого товарищества №3 "Северное", 15-я улица, дом 354
6	Иные сведения	

Описание местоположения здания, сооружения, объекта незавершенного строительства на земельном участке

**1. Сведения о характерных точках контура
вид объекта недвижимости (здание, сооружение, объект незавершенного строительства) здание
кадастровый номер (обозначение) : 47:13:0822004:104**

Зона № -

Номер контура	Номера характерных точек контура	Существующие			Уточненные			Метод определения координат	Средняя квадратическая погрешность определения координат характерной точки (Mt), м	Формулы, примененные для расчета средней квадратической погрешности определения координат характерной точки (Mt), м
		Координаты, м		R, м	Координаты, м		R, м			
		X	Y		X	Y				
1	2	3	4	5	6	7	8	9	10	11
-	н4280	-	-	-	416079.00	3224392.02	-	Метод спутниковых геодезических измерений (определений)	0.1	Mt=0.1
-	н4290	-	-	-	416078.61	3224397.50	-	Метод спутниковых геодезических измерений (определений)	0.1	Mt=0.1
-	н4300	-	-	-	416079.20	3224397.54	-	Метод спутниковых геодезических измерений (определений)	0.1	Mt=0.1
-	н4310	-	-	-	416079.09	3224399.02	-	Метод спутниковых геодезических измерений (определений)	0.1	Mt=0.1

**1. Сведения о характерных точках контура
вид объекта недвижимости (здание, сооружение, объект незавершенного строительства) здание
кадастровый номер (обозначение) : 47:13:0822004:104**

-	н4320	-	-	-	416075 .66	32243 98.77	-	Метод спутнико вых геодезиче ских измерени й (определе ний)	0.1	Mt=0.1
-	н4330	-	-	-	416075 .77	32243 97.29	-	Метод спутнико вых геодезиче ских измерени й (определе ний)	0.1	Mt=0.1
-	н4340	-	-	-	416075 .07	32243 97.24	-	Метод спутнико вых геодезиче ских измерени й (определе ний)	0.1	Mt=0.1
-	н4350	-	-	-	416075 .46	32243 91.94	-	Метод спутнико вых геодезиче ских измерени й (определе ний)	0.1	Mt=0.1
-	н4280	-	-	-	416079 .00	32243 92.02	-	Метод спутнико вых геодезиче ских измерени й (определе ний)	0.1	Mt=0.1

2. Характеристики здания, сооружения, объекта незавершенного строительства с кадастровым номером (обозначением): 47:13:0822004:104

№ п/п	Наименование характеристики	Значение характеристики
1	2	3
1	Вид объекта недвижимости	здание
2	Ранее присвоенный государственный учетный номер здания, сооружения, объекта незавершенного строительства (кадастровый, инвентарный или условный номер)	-

3	Кадастровый номер земельного участка (земельных участков), в границах которого (которых) расположено здание, сооружение, объект незавершенного строительства	47:13:0822004:12
4	Номер кадастрового квартала (кадастровых кварталов), в пределах которого (которых) расположено здание, сооружение, объекта незавершенного строительства	47:13:0822004
5	Адрес здания, сооружения, объекта незавершенного строительства	Ленинградская область, район Тихвинский, дом 356
	Местоположение здания, сооружения, объекта незавершенного строительства	-
	Дополнительные сведения о местоположении	Российская Федерация, Ленинградская область, Тихвинский муниципальный район, Тихвинское городское поселение, территория садоводческого некоммерческого товарищества №3 "Северное", 15-я улица, дом 356
6	Иные сведения	

Описание местоположения здания, сооружения, объекта незавершенного строительства на земельном участке

**1. Сведения о характерных точках контура
вид объекта недвижимости (здание, сооружение, объект незавершенного строительства) здание
кадастровый номер (обозначение) : 47:13:0822004:120**

Зона № -

Номер контура	Номера характерных точек контура	Существующие			Уточненные			Метод определения координат	Средняя квадратическая погрешность определения координат характерной точки (Mt), м	Формулы, примененные для расчета средней квадратической погрешности определения координат характерной точки (Mt), м
		Координаты, м		R, м	Координаты, м		R, м			
		X	Y		X	Y				
1	2	3	4	5	6	7	8	9	10	11
-	н4360	-	-	-	416100.89	3224393.91	-	Метод спутниковых геодезических измерений (определений)	0.1	Mt=0.1
-	н4370	-	-	-	416100.50	3224402.22	-	Метод спутниковых геодезических измерений (определений)	0.1	Mt=0.1
-	н4380	-	-	-	416093.55	3224401.90	-	Метод спутниковых геодезических измерений (определений)	0.1	Mt=0.1
-	н4390	-	-	-	416093.93	3224393.59	-	Метод спутниковых геодезических измерений (определений)	0.1	Mt=0.1

**1. Сведения о характерных точках контура
вид объекта недвижимости (здание, сооружение, объект незавершенного строительства) здание
кадастровый номер (обозначение) : 47:13:0822004:120**

-	н4360	-	-	-	416100 .89	32243 93.91	-	Метод спутнико вых геодезиче ских измерени й (определе ний)	0.1	Mt=0.1
---	-------	---	---	---	---------------	----------------	---	---	-----	--------

2. Характеристики здания, сооружения, объекта незавершенного строительства с кадастровым номером (обозначением): 47:13:0822004:120

№ п/п	Наименование характеристики	Значение характеристики
1	2	3
1	Вид объекта недвижимости	здание
2	Ранее присвоенный государственный учетный номер здания, сооружения, объекта незавершенного строительства (кадастровый, инвентарный или условный номер)	-
3	Кадастровый номер земельного участка (земельных участков), в границах которого (которых) расположено здание, сооружение, объект незавершенного строительства	47:13:0822004:36
4	Номер кадастрового квартала (кадастровых кварталов), в пределах которого (которых) расположено здание, сооружение, объекта незавершенного строительства	47:13:0822004
5	Адрес здания, сооружения, объекта незавершенного строительства	Ленинградская область, район Тихвинский, дом 358
	Местоположение здания, сооружения, объекта незавершенного строительства	-
	Дополнительные сведения о местоположении	Российская Федерация, Ленинградская область, Тихвинский муниципальный район, Тихвинское городское поселение, территория садоводческого некоммерческого товарищества №3 "Северное", 15-я улица, дом 358
6	Иные сведения	

Описание местоположения здания, сооружения, объекта незавершенного строительства на земельном участке

**1. Сведения о характерных точках контура
вид объекта недвижимости (здание, сооружение, объект незавершенного строительства) здание
кадастровый номер (обозначение) : 47:13:0822004:122**

Зона № -

Номер контура	Номера характерных точек контура	Существующие			Уточненные			Метод определения координат	Средняя квадратическая погрешность определения координат характерной точки (Mt), м	Формулы, примененные для расчета средней квадратической погрешности определения координат характерной точки (Mt), м
		Координаты, м		R, м	Координаты, м		R, м			
		X	Y		X	Y				
1	2	3	4	5	6	7	8	9	10	11
-	н4400	-	-	-	416257.49	3224543.04	-	Метод спутниковых геодезических измерений (определений)	0.1	Mt=0.1
-	н4410	-	-	-	416253.97	3224548.14	-	Метод спутниковых геодезических измерений (определений)	0.1	Mt=0.1
-	н4420	-	-	-	416247.15	3224543.37	-	Метод спутниковых геодезических измерений (определений)	0.1	Mt=0.1
-	н4430	-	-	-	416250.45	3224538.66	-	Метод спутниковых геодезических измерений (определений)	0.1	Mt=0.1

**1. Сведения о характерных точках контура
вид объекта недвижимости (здание, сооружение, объект незавершенного строительства) здание
кадастровый номер (обозначение) : 47:13:0822004:122**

-	н4400	-	-	-	416257 .49	32245 43.04	-	Метод спутнико вых геодезиче ских измерени й (определе ний)	0.1	Mt=0.1
---	-------	---	---	---	---------------	----------------	---	---	-----	--------

2. Характеристики здания, сооружения, объекта незавершенного строительства с кадастровым номером (обозначением): 47:13:0822004:122

№ п/п	Наименование характеристики	Значение характеристики
1	2	3
1	Вид объекта недвижимости	здание
2	Ранее присвоенный государственный учетный номер здания, сооружения, объекта незавершенного строительства (кадастровый, инвентарный или условный номер)	-
3	Кадастровый номер земельного участка (земельных участков), в границах которого (которых) расположено здание, сооружение, объект незавершенного строительства	47:13:0822004:81
4	Номер кадастрового квартала (кадастровых кварталов), в пределах которого (которых) расположено здание, сооружение, объекта незавершенного строительства	47:13:0822004
5	Адрес здания, сооружения, объекта незавершенного строительства	Ленинградская область, район Тихвинский, дом 453
	Местоположение здания, сооружения, объекта незавершенного строительства	-
	Дополнительные сведения о местоположении	Российская Федерация, Ленинградская область, Тихвинский муниципальный район, Тихвинское городское поселение, территория садоводческого некоммерческого товарищества №3 "Северное", 16-я улица, дом 453
6	Иные сведения	

Описание местоположения здания, сооружения, объекта незавершенного строительства на земельном участке

**1. Сведения о характерных точках контура
вид объекта недвижимости (здание, сооружение, объект незавершенного строительства) здание
кадастровый номер (обозначение) : 47:13:0822004:116**

Зона № -

Номер контура	Номера характерных точек контура	Существующие			Уточненные			Метод определения координат	Средняя квадратическая погрешность определения координат характерной точки (Mt), м	Формулы, примененные для расчета средней квадратической погрешности определения координат характерной точки (Mt), м
		Координаты, м		R, м	Координаты, м		R, м			
		X	Y		X	Y				
1	2	3	4	5	6	7	8	9	10	11
-	н4440	-	-	-	416323.82	3224583.92	-	Метод спутниковых геодезических измерений (определений)	0.1	Mt=0.1
-	н4450	-	-	-	416320.45	3224587.97	-	Метод спутниковых геодезических измерений (определений)	0.1	Mt=0.1
-	н4460	-	-	-	416322.86	3224589.95	-	Метод спутниковых геодезических измерений (определений)	0.1	Mt=0.1
-	н4470	-	-	-	416319.17	3224594.43	-	Метод спутниковых геодезических измерений (определений)	0.1	Mt=0.1

**1. Сведения о характерных точках контура
вид объекта недвижимости (здание, сооружение, объект незавершенного строительства) здание
кадастровый номер (обозначение) : 47:13:0822004:116**

-	н4480	-	-	-	416313 .78	32245 90.00	-	Метод спутнико вых геодезиче ских измерени й (определе ний)	0.1	Mt=0.1
-	н4490	-	-	-	416314 .76	32245 88.82	-	Метод спутнико вых геодезиче ских измерени й (определе ний)	0.1	Mt=0.1
-	н4500	-	-	-	416312 .78	32245 87.19	-	Метод спутнико вых геодезиче ских измерени й (определе ний)	0.1	Mt=0.1
-	н4510	-	-	-	416318 .33	32245 80.47	-	Метод спутнико вых геодезиче ских измерени й (определе ний)	0.1	Mt=0.1
-	н4440	-	-	-	416323 .82	32245 83.92	-	Метод спутнико вых геодезиче ских измерени й (определе ний)	0.1	Mt=0.1

2. Характеристики здания, сооружения, объекта незавершенного строительства с кадастровым номером (обозначением): 47:13:0822004:116

№ п/п	Наименование характеристики	Значение характеристики
1	2	3
1	Вид объекта недвижимости	здание
2	Ранее присвоенный государственный учетный номер здания, сооружения, объекта незавершенного строительства (кадастровый, инвентарный или условный номер)	-

3	Кадастровый номер земельного участка (земельных участков), в границах которого (которых) расположено здание, сооружение, объект незавершенного строительства	47:13:0822004:44
4	Номер кадастрового квартала (кадастровых кварталов), в пределах которого (которых) расположено здание, сооружение, объекта незавершенного строительства	47:13:0822004
5	Адрес здания, сооружения, объекта незавершенного строительства	Ленинградская область, район Тихвинский, дом 455
	Местоположение здания, сооружения, объекта незавершенного строительства	-
	Дополнительные сведения о местоположении	Российская Федерация, Ленинградская область, Тихвинский муниципальный район, Тихвинское городское поселение, территория садоводческого некоммерческого товарищества №3 "Северное", 16-я улица, дом 455
6	Иные сведения	

Описание местоположения здания, сооружения, объекта незавершенного строительства на земельном участке

**1. Сведения о характерных точках контура
вид объекта недвижимости (здание, сооружение, объект незавершенного строительства) здание
кадастровый номер (обозначение) : 47:13:0822004:102**

Зона № -

Номер контура	Номера характерных точек контура	Существующие			Уточненные			Метод определения координат	Средняя квадратическая погрешность определения координат характерной точки (Mt), м	Формулы, примененные для расчета средней квадратической погрешности определения координат характерной точки (Mt), м
		Координаты, м		R, м	Координаты, м		R, м			
		X	Y		X	Y				
1	2	3	4	5	6	7	8	9	10	11
-	н4520	-	-	-	416344.99	3224599.86	-	Метод спутниковых геодезических измерений (определений)	0.1	Mt=0.1
-	н4530	-	-	-	416353.84	3224605.47	-	Метод спутниковых геодезических измерений (определений)	0.1	Mt=0.1
-	н4540	-	-	-	416350.46	3224610.79	-	Метод спутниковых геодезических измерений (определений)	0.1	Mt=0.1
-	н4550	-	-	-	416341.62	3224605.17	-	Метод спутниковых геодезических измерений (определений)	0.1	Mt=0.1

**1. Сведения о характерных точках контура
вид объекта недвижимости (здание, сооружение, объект незавершенного строительства) здание
кадастровый номер (обозначение) : 47:13:0822004:102**

-	н4520	-	-	-	416344	32245	-	Метод спутниковых геодезических измерений (определений)	0.1	Mt=0.1
					.99	99.86				

2. Характеристики здания, сооружения, объекта незавершенного строительства с кадастровым номером (обозначением): 47:13:0822004:102

№ п/п	Наименование характеристики	Значение характеристики
1	2	3
1	Вид объекта недвижимости	здание
2	Ранее присвоенный государственный учетный номер здания, сооружения, объекта незавершенного строительства (кадастровый, инвентарный или условный номер)	-
3	Кадастровый номер земельного участка (земельных участков), в границах которого (которых) расположено здание, сооружение, объект незавершенного строительства	47:13:0822004:40
4	Номер кадастрового квартала (кадастровых кварталов), в пределах которого (которых) расположено здание, сооружение, объекта незавершенного строительства	47:13:0822004
5	Адрес здания, сооружения, объекта незавершенного строительства	Ленинградская область, район Тихвинский, дом 456
	Местоположение здания, сооружения, объекта незавершенного строительства	-
	Дополнительные сведения о местоположении	Российская Федерация, Ленинградская область, Тихвинский муниципальный район, Тихвинское городское поселение, территория садоводческого некоммерческого товарищества №3 "Северное", 16-я улица, дом 456
6	Иные сведения	

Описание местоположения здания, сооружения, объекта незавершенного строительства на земельном участке

**1. Сведения о характерных точках контура
вид объекта недвижимости (здание, сооружение, объект незавершенного строительства) здание
кадастровый номер (обозначение) : 47:13:0822004:87**

Зона № -

Номер контура	Номера характерных точек контура	Существующие			Уточненные			Метод определения координат	Средняя квадратическая погрешность определения координат характерной точки (Mt), м	Формулы, примененные для расчета средней квадратической погрешности определения координат характерной точки (Mt), м
		Координаты, м		R, м	Координаты, м		R, м			
		X	Y		X	Y				
1	2	3	4	5	6	7	8	9	10	11
-	н4560	-	-	-	416370.31	3224616.16	-	Метод спутниковых геодезических измерений (определений)	0.1	Mt=0.1
-	н4570	-	-	-	416376.99	3224620.56	-	Метод спутниковых геодезических измерений (определений)	0.1	Mt=0.1
-	н4580	-	-	-	416373.52	3224625.83	-	Метод спутниковых геодезических измерений (определений)	0.1	Mt=0.1
-	н4590	-	-	-	416366.84	3224621.43	-	Метод спутниковых геодезических измерений (определений)	0.1	Mt=0.1

**1. Сведения о характерных точках контура
вид объекта недвижимости (здание, сооружение, объект незавершенного строительства) здание
кадастровый номер (обозначение) : 47:13:0822004:87**

-	н4560	-	-	-	41637032246 .31 16.16	-	Метод спутнико вых геодезиче ских измерени й (определе ний)	0.1	Mt=0.1
---	-------	---	---	---	--------------------------	---	---	-----	--------

2. Характеристики здания, сооружения, объекта незавершенного строительства с кадастровым номером (обозначением): 47:13:0822004:87

№ п/п	Наименование характеристики	Значение характеристики
1	2	3
1	Вид объекта недвижимости	здание
2	Ранее присвоенный государственный учетный номер здания, сооружения, объекта незавершенного строительства (кадастровый, инвентарный или условный номер)	-
3	Кадастровый номер земельного участка (земельных участков), в границах которого (которых) расположено здание, сооружение, объект незавершенного строительства	47:13:0822004:30
4	Номер кадастрового квартала (кадастровых кварталов), в пределах которого (которых) расположено здание, сооружение, объекта незавершенного строительства	47:13:0822004
5	Адрес здания, сооружения, объекта незавершенного строительства	Ленинградская область, район Тихвинский, дом 457
	Местоположение здания, сооружения, объекта незавершенного строительства	-
	Дополнительные сведения о местоположении	Российская Федерация, Ленинградская область, Тихвинский муниципальный район, Тихвинское городское поселение, территория садоводческого некоммерческого товарищества №3 "Северное", 16-я улица, дом 457
6	Иные сведения	

Описание местоположения здания, сооружения, объекта незавершенного строительства на земельном участке

**1. Сведения о характерных точках контура
вид объекта недвижимости (здание, сооружение, объект незавершенного строительства) здание
кадастровый номер (обозначение) : 47:13:0822004:124**

Зона № -

Номер контура	Номера характерных точек контура	Существующие			Уточненные			Метод определения координат	Средняя квадратическая погрешность определения координат характерной точки (Mt), м	Формулы, примененные для расчета средней квадратической погрешности определения координат характерной точки (Mt), м
		Координаты, м		R, м	Координаты, м		R, м			
		X	Y		X	Y				
1	2	3	4	5	6	7	8	9	10	11
-	н4600	-	-	-	416420.63	322465.08	-	Метод спутниковых геодезических измерений (определений)	0.1	Mt=0.1
-	н4610	-	-	-	416428.47	322465.41	-	Метод спутниковых геодезических измерений (определений)	0.1	Mt=0.1
-	н4620	-	-	-	416425.13	322466.33	-	Метод спутниковых геодезических измерений (определений)	0.1	Mt=0.1
-	н4630	-	-	-	416417.28	322465.01	-	Метод спутниковых геодезических измерений (определений)	0.1	Mt=0.1

**1. Сведения о характерных точках контура
вид объекта недвижимости (здание, сооружение, объект незавершенного строительства) здание
кадастровый номер (обозначение) : 47:13:0822004:124**

-	н4600	-	-	-	416420 .63	32246 50.08	-	Метод спутнико вых геодезиче ских измерени й (определе ний)	0.1	Mt=0.1
---	-------	---	---	---	---------------	----------------	---	---	-----	--------

2. Характеристики здания, сооружения, объекта незавершенного строительства с кадастровым номером (обозначением): 47:13:0822004:124

№ п/п	Наименование характеристики	Значение характеристики
1	2	3
1	Вид объекта недвижимости	здание
2	Ранее присвоенный государственный учетный номер здания, сооружения, объекта незавершенного строительства (кадастровый, инвентарный или условный номер)	-
3	Кадастровый номер земельного участка (земельных участков), в границах которого (которых) расположено здание, сооружение, объект незавершенного строительства	47:13:0822004:16
4	Номер кадастрового квартала (кадастровых кварталов), в пределах которого (которых) расположено здание, сооружение, объекта незавершенного строительства	47:13:0822004
5	Адрес здания, сооружения, объекта незавершенного строительства	Ленинградская область, район Тихвинский, дом 459
	Местоположение здания, сооружения, объекта незавершенного строительства	-
	Дополнительные сведения о местоположении	Российская Федерация, Ленинградская область, Тихвинский муниципальный район, Тихвинское городское поселение, территория садоводческого некоммерческого товарищества №3 "Северное", 16-я улица, дом 459
6	Иные сведения	

Описание местоположения здания, сооружения, объекта незавершенного строительства на земельном участке

**1. Сведения о характерных точках контура
вид объекта недвижимости (здание, сооружение, объект незавершенного строительства) здание
кадастровый номер (обозначение) : 47:13:0822004:94**

Зона № -

Номер контура	Номера характерных точек контура	Существующие			Уточненные			Метод определения координат	Средняя квадратическая погрешность определения координат характерной точки (Mt), м	Формулы, примененные для расчета средней квадратической погрешности определения координат характерной точки (Mt), м
		Координаты, м		R, м	Координаты, м		R, м			
		X	Y		X	Y				
1	2	3	4	5	6	7	8	9	10	11
-	н4640	-	-	-	416457.92	3224684.09	-	Метод спутниковых геодезических измерений (определений)	0.1	Mt=0.1
-	н4650	-	-	-	416463.50	3224688.58	-	Метод спутниковых геодезических измерений (определений)	0.1	Mt=0.1
-	н4660	-	-	-	416460.14	3224692.74	-	Метод спутниковых геодезических измерений (определений)	0.1	Mt=0.1
-	н4670	-	-	-	416459.85	3224692.51	-	Метод спутниковых геодезических измерений (определений)	0.1	Mt=0.1

**1. Сведения о характерных точках контура
вид объекта недвижимости (здание, сооружение, объект незавершенного строительства) здание
кадастровый номер (обозначение) : 47:13:0822004:94**

-	н468О	-	-	-	416457 .38	32246 95.57	-	Метод спутнико вых геодезиче ских измерени й (определе ний)	0.1	Mt=0.1
-	н469О	-	-	-	416452 .53	32246 91.66	-	Метод спутнико вых геодезиче ских измерени й (определе ний)	0.1	Mt=0.1
-	н470О	-	-	-	416455 .00	32246 88.60	-	Метод спутнико вых геодезиче ских измерени й (определе ний)	0.1	Mt=0.1
-	н471О	-	-	-	416454 .57	32246 88.25	-	Метод спутнико вых геодезиче ских измерени й (определе ний)	0.1	Mt=0.1
-	н464О	-	-	-	416457 .92	32246 84.09	-	Метод спутнико вых геодезиче ских измерени й (определе ний)	0.1	Mt=0.1

2. Характеристики здания, сооружения, объекта незавершенного строительства с кадастровым номером (обозначением): 47:13:0822004:94

№ п/п	Наименование характеристики	Значение характеристики
1	2	3
1	Вид объекта недвижимости	здание
2	Ранее присвоенный государственный учетный номер здания, сооружения, объекта незавершенного строительства (кадастровый, инвентарный или условный номер)	-

3	Кадастровый номер земельного участка (земельных участков), в границах которого (которых) расположено здание, сооружение, объект незавершенного строительства	47:13:0822004:18
4	Номер кадастрового квартала (кадастровых кварталов), в пределах которого (которых) расположено здание, сооружение, объекта незавершенного строительства	47:13:0822004
5	Адрес здания, сооружения, объекта незавершенного строительства	Ленинградская область, район Тихвинский, дом 461
	Местоположение здания, сооружения, объекта незавершенного строительства	-
	Дополнительные сведения о местоположении	Российская Федерация, Ленинградская область, Тихвинский муниципальный район, Тихвинское городское поселение, территория садоводческого некоммерческого товарищества №3 "Северное", 16-я улица, дом 461
6	Иные сведения	

Описание местоположения здания, сооружения, объекта незавершенного строительства на земельном участке

**1. Сведения о характерных точках контура
вид объекта недвижимости (здание, сооружение, объект незавершенного строительства) здание
кадастровый номер (обозначение) : 47:13:0822004:100**

Зона № -

Номер контура	Номера характерных точек контура	Существующие			Уточненные			Метод определения координат	Средняя квадратическая погрешность определения координат характерной точки (Mt), м	Формулы, примененные для расчета средней квадратической погрешности определения координат характерной точки (Mt), м
		Координаты, м		R, м	Координаты, м		R, м			
		X	Y		X	Y				
1	2	3	4	5	6	7	8	9	10	11
-	н4720	-	-	-	416495.36	3224730.08	-	Метод спутниковых геодезических измерений (определений)	0.1	Mt=0.1
-	н4730	-	-	-	416500.26	3224737.84	-	Метод спутниковых геодезических измерений (определений)	0.1	Mt=0.1
-	н4740	-	-	-	416494.74	3224741.33	-	Метод спутниковых геодезических измерений (определений)	0.1	Mt=0.1
-	н4750	-	-	-	416492.26	3224737.39	-	Метод спутниковых геодезических измерений (определений)	0.1	Mt=0.1

**1. Сведения о характерных точках контура
вид объекта недвижимости (здание, сооружение, объект незавершенного строительства) здание
кадастровый номер (обозначение) : 47:13:0822004:100**

-	н4760	-	-	-	416491 .16	32247 38.09	-	Метод спутниковых геодезических измерений (определений)	0.1	Mt=0.1
-	н4770	-	-	-	416490 .33	32247 36.78	-	Метод спутниковых геодезических измерений (определений)	0.1	Mt=0.1
-	н4780	-	-	-	416488 .79	32247 37.75	-	Метод спутниковых геодезических измерений (определений)	0.1	Mt=0.1
-	н4790	-	-	-	416487 .67	32247 35.98	-	Метод спутниковых геодезических измерений (определений)	0.1	Mt=0.1
-	н4800	-	-	-	416489 .13	32247 35.05	-	Метод спутниковых геодезических измерений (определений)	0.1	Mt=0.1
-	н4810	-	-	-	416488 .66	32247 34.31	-	Метод спутниковых геодезических измерений (определений)	0.1	Mt=0.1

**1. Сведения о характерных точках контура
вид объекта недвижимости (здание, сооружение, объект незавершенного строительства) здание
кадастровый номер (обозначение) : 47:13:0822004:100**

-	н4720	-	-	-	416495	32247	-	Метод спутниковых геодезических измерений (определений)	0.1	Mt=0.1
					.36	30.08				

2. Характеристики здания, сооружения, объекта незавершенного строительства с кадастровым номером (обозначением): 47:13:0822004:100

№ п/п	Наименование характеристики	Значение характеристики
1	2	3
1	Вид объекта недвижимости	здание
2	Ранее присвоенный государственный учетный номер здания, сооружения, объекта незавершенного строительства (кадастровый, инвентарный или условный номер)	-
3	Кадастровый номер земельного участка (земельных участков), в границах которого (которых) расположено здание, сооружение, объект незавершенного строительства	47:13:0822004:46
4	Номер кадастрового квартала (кадастровых кварталов), в пределах которого (которых) расположено здание, сооружение, объекта незавершенного строительства	47:13:0822004
5	Адрес здания, сооружения, объекта незавершенного строительства	Ленинградская область, район Тихвинский, дом 462
	Местоположение здания, сооружения, объекта незавершенного строительства	-
	Дополнительные сведения о местоположении	Российская Федерация, Ленинградская область, Тихвинский муниципальный район, Тихвинское городское поселение, территория садоводческого некоммерческого товарищества №3 "Северное", 16-я улица, дом 462
6	Иные сведения	

Описание местоположения здания, сооружения, объекта незавершенного строительства на земельном участке

**1. Сведения о характерных точках контура
вид объекта недвижимости (здание, сооружение, объект незавершенного строительства) здание
кадастровый номер (обозначение) : 47:13:0822004:110**

Зона № -

Номер контура	Номера характерных точек контура	Существующие			Уточненные			Метод определения координат	Средняя квадратическая погрешность определения координат характерной точки (Mt), м	Формулы, примененные для расчета средней квадратической погрешности определения координат характерной точки (Mt), м
		Координаты, м		R, м	Координаты, м		R, м			
		X	Y		X	Y				
1	2	3	4	5	6	7	8	9	10	11
-	н4820	-	-	-	416530.71	3224801.45	-	Метод спутниковых геодезических измерений (определений)	0.1	Mt=0.1
-	н4830	-	-	-	416532.26	3224806.84	-	Метод спутниковых геодезических измерений (определений)	0.1	Mt=0.1
-	н4840	-	-	-	416527.48	3224808.21	-	Метод спутниковых геодезических измерений (определений)	0.1	Mt=0.1
-	н4850	-	-	-	416527.87	3224809.57	-	Метод спутниковых геодезических измерений (определений)	0.1	Mt=0.1

**1. Сведения о характерных точках контура
вид объекта недвижимости (здание, сооружение, объект незавершенного строительства) здание
кадастровый номер (обозначение) : 47:13:0822004:110**

-	н4860	-	-	-	416524 .93	32248 10.41	-	Метод спутнико вых геодезиче ских измерени й (определе ний)	0.1	Mt=0.1
-	н4870	-	-	-	416523 .00	32248 03.67	-	Метод спутнико вых геодезиче ских измерени й (определе ний)	0.1	Mt=0.1
-	н4820	-	-	-	416530 .71	32248 01.45	-	Метод спутнико вых геодезиче ских измерени й (определе ний)	0.1	Mt=0.1

2. Характеристики здания, сооружения, объекта незавершенного строительства с кадастровым номером (обозначением): 47:13:0822004:110

№ п/п	Наименование характеристики	Значение характеристики
1	2	3
1	Вид объекта недвижимости	здание
2	Ранее присвоенный государственный учетный номер здания, сооружения, объекта незавершенного строительства (кадастровый, инвентарный или условный номер)	-
3	Кадастровый номер земельного участка (земельных участков), в границах которого (которых) расположено здание, сооружение, объект незавершенного строительства	47:13:0822004:50
4	Номер кадастрового квартала (кадастровых кварталов), в пределах которого (которых) расположено здание, сооружение, объекта незавершенного строительства	47:13:0822004
5	Адрес здания, сооружения, объекта незавершенного строительства	Ленинградская область, район Тихвинский, дом 464
	Местоположение здания, сооружения, объекта незавершенного строительства	-
	Дополнительные сведения о местоположении	Российская Федерация, Ленинградская область, Тихвинский муниципальный район, Тихвинское городское поселение, территория садоводческого некоммерческого товарищества №3 "Северное", 16-я улица, дом 464

Описание местоположения здания, сооружения, объекта незавершенного строительства на земельном участке

**1. Сведения о характерных точках контура
вид объекта недвижимости (здание, сооружение, объект незавершенного строительства) здание
кадастровый номер (обозначение) : 47:13:0822004:125**

Зона № -

Номер контура	Номера характерных точек контура	Существующие			Уточненные			Метод определения координат	Средняя квадратическая погрешность определения координат характерной точки (Mt), м	Формулы, примененные для расчета средней квадратической погрешности определения координат характерной точки (Mt), м
		Координаты, м		R, м	Координаты, м		R, м			
		X	Y		X	Y				
1	2	3	4	5	6	7	8	9	10	11
-	н488О	-	-	-	416539.04	3224828.86	-	Метод спутниковых геодезических измерений (определений)	0.1	Mt=0.1
-	н489О	-	-	-	416542.61	3224837.56	-	Метод спутниковых геодезических измерений (определений)	0.1	Mt=0.1
-	н490О	-	-	-	416537.07	3224839.82	-	Метод спутниковых геодезических измерений (определений)	0.1	Mt=0.1
-	н491О	-	-	-	416534.19	3224832.77	-	Метод спутниковых геодезических измерений (определений)	0.1	Mt=0.1

**1. Сведения о характерных точках контура
вид объекта недвижимости (здание, сооружение, объект незавершенного строительства) здание
кадастровый номер (обозначение) : 47:13:0822004:125**

-	н4920	-	-	-	416532 .80	32248 33.34	-	Метод спутнико вых геодезиче ских измерени й (определе ний)	0.1	Mt=0.1
-	н4930	-	-	-	416532 .18	32248 31.57	-	Метод спутнико вых геодезиче ских измерени й (определе ний)	0.1	Mt=0.1
-	н4880	-	-	-	416539 .04	32248 28.86	-	Метод спутнико вых геодезиче ских измерени й (определе ний)	0.1	Mt=0.1

2. Характеристики здания, сооружения, объекта незавершенного строительства с кадастровым номером (обозначением): 47:13:0822004:125

№ п/п	Наименование характеристики	Значение характеристики
1	2	3
1	Вид объекта недвижимости	здание
2	Ранее присвоенный государственный учетный номер здания, сооружения, объекта незавершенного строительства (кадастровый, инвентарный или условный номер)	-
3	Кадастровый номер земельного участка (земельных участков), в границах которого (которых) расположено здание, сооружение, объект незавершенного строительства	47:13:0822004:6
4	Номер кадастрового квартала (кадастровых кварталов), в пределах которого (которых) расположено здание, сооружение, объекта незавершенного строительства	47:13:0822004
5	Адрес здания, сооружения, объекта незавершенного строительства	Ленинградская область, район Тихвинский, дом 465
	Местоположение здания, сооружения, объекта незавершенного строительства	-
	Дополнительные сведения о местоположении	Российская Федерация, Ленинградская область, Тихвинский муниципальный район, Тихвинское городское поселение, территория садоводческого некоммерческого товарищества №3 "Северное", 16-я улица, дом 465

6

Иные сведения

--

Описание местоположения здания, сооружения, объекта незавершенного строительства на земельном участке

**1. Сведения о характерных точках контура
вид объекта недвижимости (здание, сооружение, объект незавершенного строительства) здание
кадастровый номер (обозначение) : 47:13:0822004:91**

Зона № -

Номер контура	Номера характерных точек контура	Существующие			Уточненные			Метод определения координат	Средняя квадратическая погрешность определения координат характерной точки (Mt), м	Формулы, примененные для расчета средней квадратической погрешности определения координат характерной точки (Mt), м
		Координаты, м		R, м	Координаты, м		R, м			
		X	Y		X	Y				
1	2	3	4	5	6	7	8	9	10	11
-	н4940	-	-	-	416581.82	3224872.81	-	Метод спутниковых геодезических измерений (определений)	0.1	Mt=0.1
-	н4950	-	-	-	416583.15	3224876.99	-	Метод спутниковых геодезических измерений (определений)	0.1	Mt=0.1
-	н4960	-	-	-	416582.16	3224877.30	-	Метод спутниковых геодезических измерений (определений)	0.1	Mt=0.1
-	н4970	-	-	-	416582.75	3224879.17	-	Метод спутниковых геодезических измерений (определений)	0.1	Mt=0.1

**1. Сведения о характерных точках контура
вид объекта недвижимости (здание, сооружение, объект незавершенного строительства) здание
кадастровый номер (обозначение) : 47:13:0822004:91**

-	н4980	-	-	-	416581 .31	32248 79.63	-	Метод спутнико вых геодезиче ских измерени й (определе ний)	0.1	Mt=0.1
-	н4990	-	-	-	416579 .65	32248 73.46	-	Метод спутнико вых геодезиче ских измерени й (определе ний)	0.1	Mt=0.1
-	н4940	-	-	-	416581 .82	32248 72.81	-	Метод спутнико вых геодезиче ских измерени й (определе ний)	0.1	Mt=0.1

2. Характеристики здания, сооружения, объекта незавершенного строительства с кадастровым номером (обозначением): 47:13:0822004:91

№ п/п	Наименование характеристики	Значение характеристики
1	2	3
1	Вид объекта недвижимости	здание
2	Ранее присвоенный государственный учетный номер здания, сооружения, объекта незавершенного строительства (кадастровый, инвентарный или условный номер)	-
3	Кадастровый номер земельного участка (земельных участков), в границах которого (которых) расположено здание, сооружение, объект незавершенного строительства	47:13:0822004:65
4	Номер кадастрового квартала (кадастровых кварталов), в пределах которого (которых) расположено здание, сооружение, объекта незавершенного строительства	47:13:0822004
5	Адрес здания, сооружения, объекта незавершенного строительства	Ленинградская область, район Тихвинский, дом 476
	Местоположение здания, сооружения, объекта незавершенного строительства	-
	Дополнительные сведения о местоположении	Российская Федерация, Ленинградская область, Тихвинский муниципальный район, Тихвинское городское поселение, территория садоводческого некоммерческого товарищества №3 "Северное", 16-я улица, дом 476

Описание местоположения здания, сооружения, объекта незавершенного строительства на земельном участке

**1. Сведения о характерных точках контура
вид объекта недвижимости (здание, сооружение, объект незавершенного строительства) здание
кадастровый номер (обозначение) : 47:13:0822004:109**

Зона № -

Номер контура	Номера характерных точек контура	Существующие			Уточненные			Метод определения координат	Средняя квадратическая погрешность определения координат характерной точки (Mt), м	Формулы, примененные для расчета средней квадратической погрешности определения координат характерной точки (Mt), м
		Координаты, м		R, м	Координаты, м		R, м			
		X	Y		X	Y				
1	2	3	4	5	6	7	8	9	10	11
-	н500О	-	-	-	416322.22	3224550.66	-	Метод спутниковых геодезических измерений (определений)	0.1	Mt=0.1
-	н501О	-	-	-	416326.84	3224554.31	-	Метод спутниковых геодезических измерений (определений)	0.1	Mt=0.1
-	н502О	-	-	-	416321.54	3224561.01	-	Метод спутниковых геодезических измерений (определений)	0.1	Mt=0.1
-	н503О	-	-	-	416316.92	3224557.36	-	Метод спутниковых геодезических измерений (определений)	0.1	Mt=0.1

**1. Сведения о характерных точках контура
вид объекта недвижимости (здание, сооружение, объект незавершенного строительства) здание
кадастровый номер (обозначение) : 47:13:0822004:109**

-	н5000	-	-	-	416322	32245	-	Метод спутниковых геодезических измерений (определений)	0.1	Mt=0.1
---	-------	---	---	---	--------	-------	---	---	-----	--------

2. Характеристики здания, сооружения, объекта незавершенного строительства с кадастровым номером (обозначением): 47:13:0822004:109

№ п/п	Наименование характеристики	Значение характеристики
1	2	3
1	Вид объекта недвижимости	здание
2	Ранее присвоенный государственный учетный номер здания, сооружения, объекта незавершенного строительства (кадастровый, инвентарный или условный номер)	-
3	Кадастровый номер земельного участка (земельных участков), в границах которого (которых) расположено здание, сооружение, объект незавершенного строительства	47:13:0822004:60
4	Номер кадастрового квартала (кадастровых кварталов), в пределах которого (которых) расположено здание, сооружение, объекта незавершенного строительства	47:13:0822004
5	Адрес здания, сооружения, объекта незавершенного строительства	Ленинградская область, район Тихвинский, дом 495
	Местоположение здания, сооружения, объекта незавершенного строительства	-
	Дополнительные сведения о местоположении	Российская Федерация, Ленинградская область, Тихвинский муниципальный район, Тихвинское городское поселение, территория садоводческого некоммерческого товарищества №3 "Северное", 16-я улица, дом 495
6	Иные сведения	

Описание местоположения здания, сооружения, объекта незавершенного строительства на земельном участке

**1. Сведения о характерных точках контура
вид объекта недвижимости (здание, сооружение, объект незавершенного строительства) здание
кадастровый номер (обозначение) : 47:13:0821002:432**

Зона № -

Номер контура	Номера характерных точек контура	Существующие			Уточненные			Метод определения координат	Средняя квадратическая погрешность определения координат характерной точки (Mt), м	Формулы, примененные для расчета средней квадратической погрешности определения координат характерной точки (Mt), м
		Координаты, м		R, м	Координаты, м		R, м			
		X	Y		X	Y				
1	2	3	4	5	6	7	8	9	10	11
-	н5040	-	-	-	416301.83	3224542.18	-	Метод спутниковых геодезических измерений (определений)	0.1	Mt=0.1
-	н5050	-	-	-	416308.67	3224546.13	-	Метод спутниковых геодезических измерений (определений)	0.1	Mt=0.1
-	н5060	-	-	-	416304.80	3224552.82	-	Метод спутниковых геодезических измерений (определений)	0.1	Mt=0.1
-	н5070	-	-	-	416297.97	3224548.87	-	Метод спутниковых геодезических измерений (определений)	0.1	Mt=0.1

**1. Сведения о характерных точках контура
вид объекта недвижимости (здание, сооружение, объект незавершенного строительства) здание
кадастровый номер (обозначение) : 47:13:0821002:432**

-	н504О	-	-	-	416301	32245	-	Метод спутниковых геодезических измерений (определений)	0.1	Mt=0.1
					.83	42.18				

2. Характеристики здания, сооружения, объекта незавершенного строительства с кадастровым номером (обозначением): 47:13:0821002:432

№ п/п	Наименование характеристики	Значение характеристики
1	2	3
1	Вид объекта недвижимости	здание
2	Ранее присвоенный государственный учетный номер здания, сооружения, объекта незавершенного строительства (кадастровый, инвентарный или условный номер)	-
3	Кадастровый номер земельного участка (земельных участков), в границах которого (которых) расположено здание, сооружение, объект незавершенного строительства	47:13:0822004:67
4	Номер кадастрового квартала (кадастровых кварталов), в пределах которого (которых) расположено здание, сооружение, объекта незавершенного строительства	47:13:0822004
5	Адрес здания, сооружения, объекта незавершенного строительства	Ленинградская область, район Тихвинский, дом 496
	Местоположение здания, сооружения, объекта незавершенного строительства	-
	Дополнительные сведения о местоположении	Российская Федерация, Ленинградская область, Тихвинский муниципальный район, Тихвинское городское поселение, территория садоводческого некоммерческого товарищества №3 "Северное", 16-я улица, дом 496
6	Иные сведения	

Описание местоположения здания, сооружения, объекта незавершенного строительства на земельном участке

**1. Сведения о характерных точках контура
вид объекта недвижимости (здание, сооружение, объект незавершенного строительства) здание
кадастровый номер (обозначение) : 47:13:0822004:106**

Зона № -

Номер контура	Номера характерных точек контура	Существующие			Уточненные			Метод определения координат	Средняя квадратическая погрешность определения координат характерной точки (Mt), м	Формулы, примененные для расчета средней квадратической погрешности определения координат характерной точки (Mt), м
		Координаты, м		R, м	Координаты, м		R, м			
		X	Y		X	Y				
1	2	3	4	5	6	7	8	9	10	11
-	н5080	-	-	-	416244.80	3224488.90	-	Метод спутниковых геодезических измерений (определений)	0.1	Mt=0.1
-	н5090	-	-	-	416248.04	3224493.12	-	Метод спутниковых геодезических измерений (определений)	0.1	Mt=0.1
-	н5100	-	-	-	416245.09	3224495.38	-	Метод спутниковых геодезических измерений (определений)	0.1	Mt=0.1
-	н5110	-	-	-	416241.85	3224491.16	-	Метод спутниковых геодезических измерений (определений)	0.1	Mt=0.1

**1. Сведения о характерных точках контура
вид объекта недвижимости (здание, сооружение, объект незавершенного строительства) здание
кадастровый номер (обозначение) : 47:13:0822004:106**

-	н5080	-	-	-	416244 .80	32244 88.90	-	Метод спутнико вых геодезиче ских измерени й (определе ний)	0.1	Mt=0.1
---	-------	---	---	---	---------------	----------------	---	---	-----	--------

2. Характеристики здания, сооружения, объекта незавершенного строительства с кадастровым номером (обозначением): 47:13:0822004:106

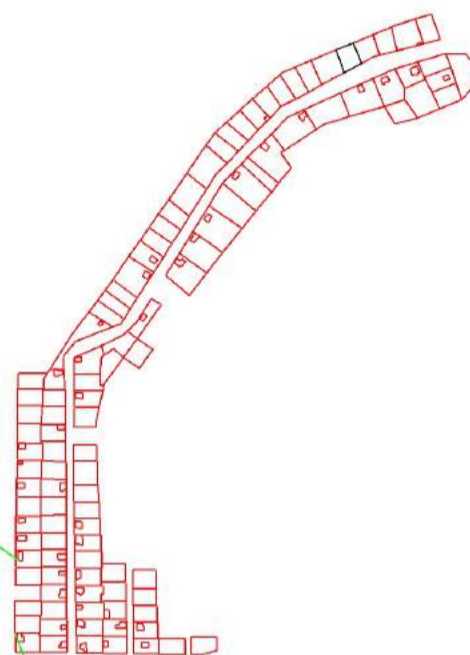
№ п/п	Наименование характеристики	Значение характеристики
1	2	3
1	Вид объекта недвижимости	здание
2	Ранее присвоенный государственный учетный номер здания, сооружения, объекта незавершенного строительства (кадастровый, инвентарный или условный номер)	-
3	Кадастровый номер земельного участка (земельных участков), в границах которого (которых) расположено здание, сооружение, объект незавершенного строительства	47:13:0822004:59
4	Номер кадастрового квартала (кадастровых кварталов), в пределах которого (которых) расположено здание, сооружение, объекта незавершенного строительства	47:13:0822004
5	Адрес здания, сооружения, объекта незавершенного строительства	Ленинградская область, район Тихвинский, дом 500
	Местоположение здания, сооружения, объекта незавершенного строительства	-
	Дополнительные сведения о местоположении	Российская Федерация, Ленинградская область, Тихвинский муниципальный район, Тихвинское городское поселение, территория садоводческого некоммерческого товарищества №3 "Северное", 16-я улица, дом 500
6	Иные сведения	

Схема геодезических построений

омс-274



1825.48



531.93

омс-360



1002.17

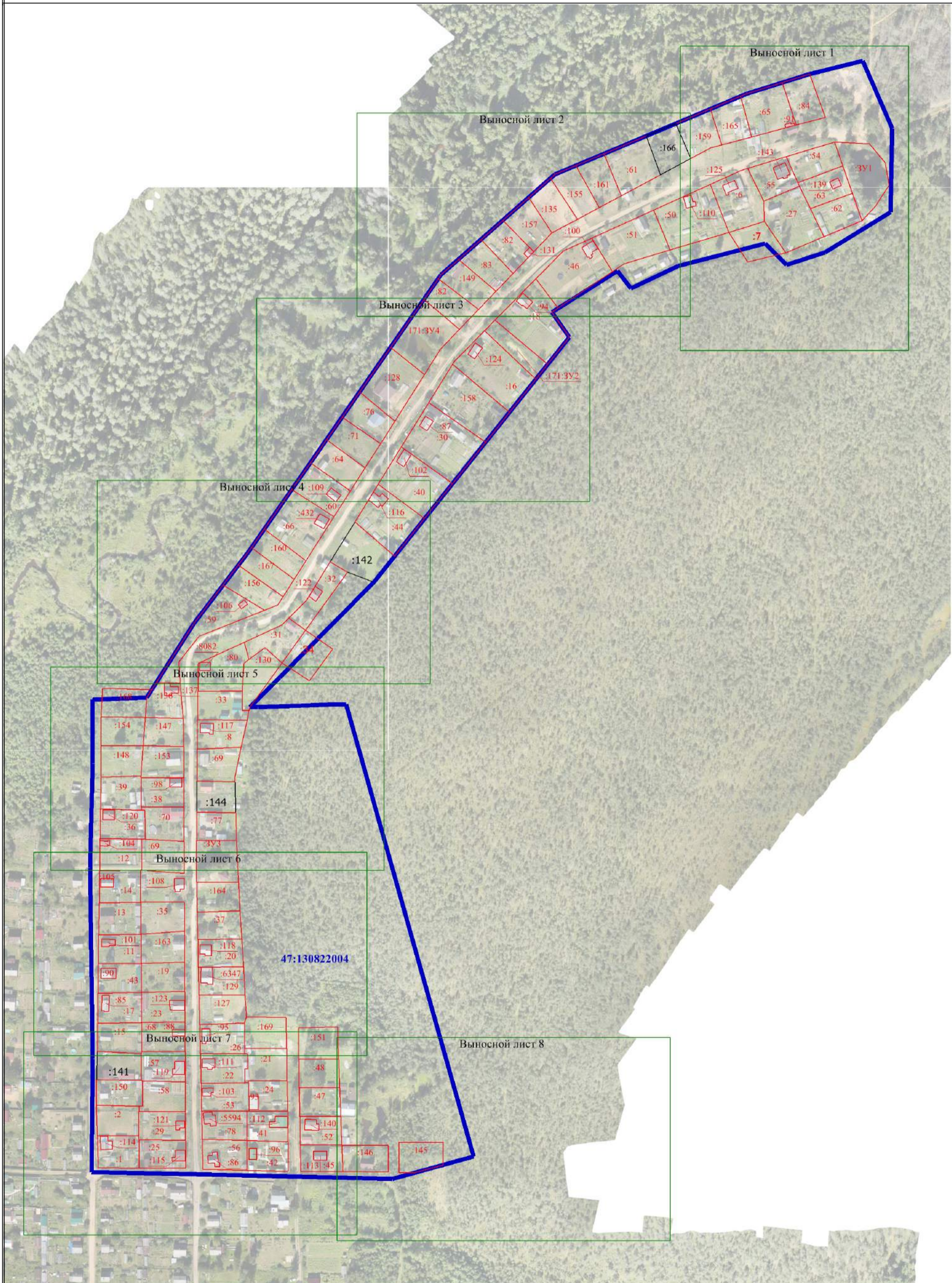
омс-358



Условные обозначения

Масштаб 1:9100

Схема границ земельных участков, контуров зданий, сооружений, объектов незавершенного строительства

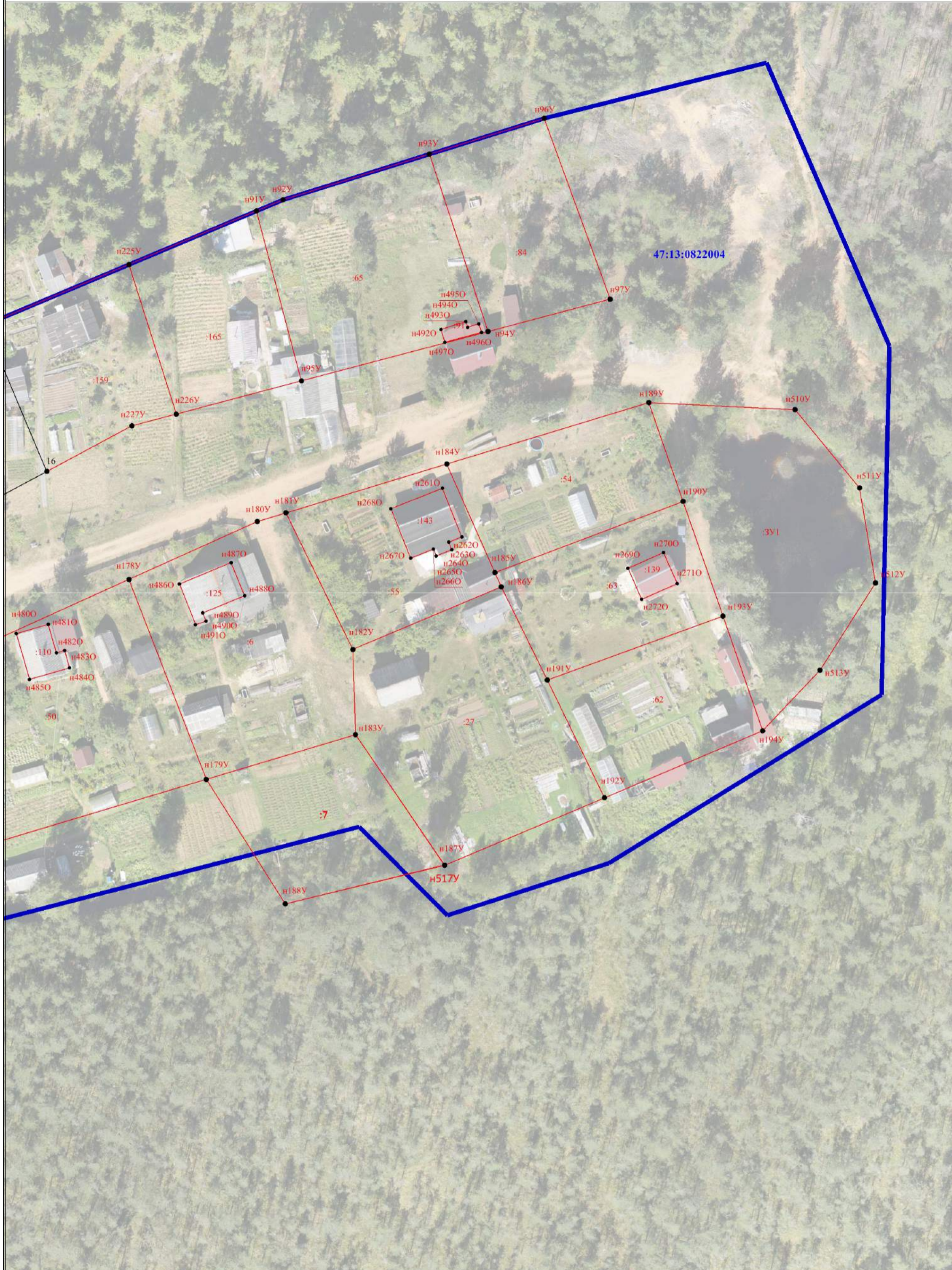


Условные обозначения приведены на отдельной странице в конце раздела.

Масштаб 1:2500

Схема границ земельных участков, контуров зданий, сооружений, объектов незавершенного строительства

Выносной лист 1

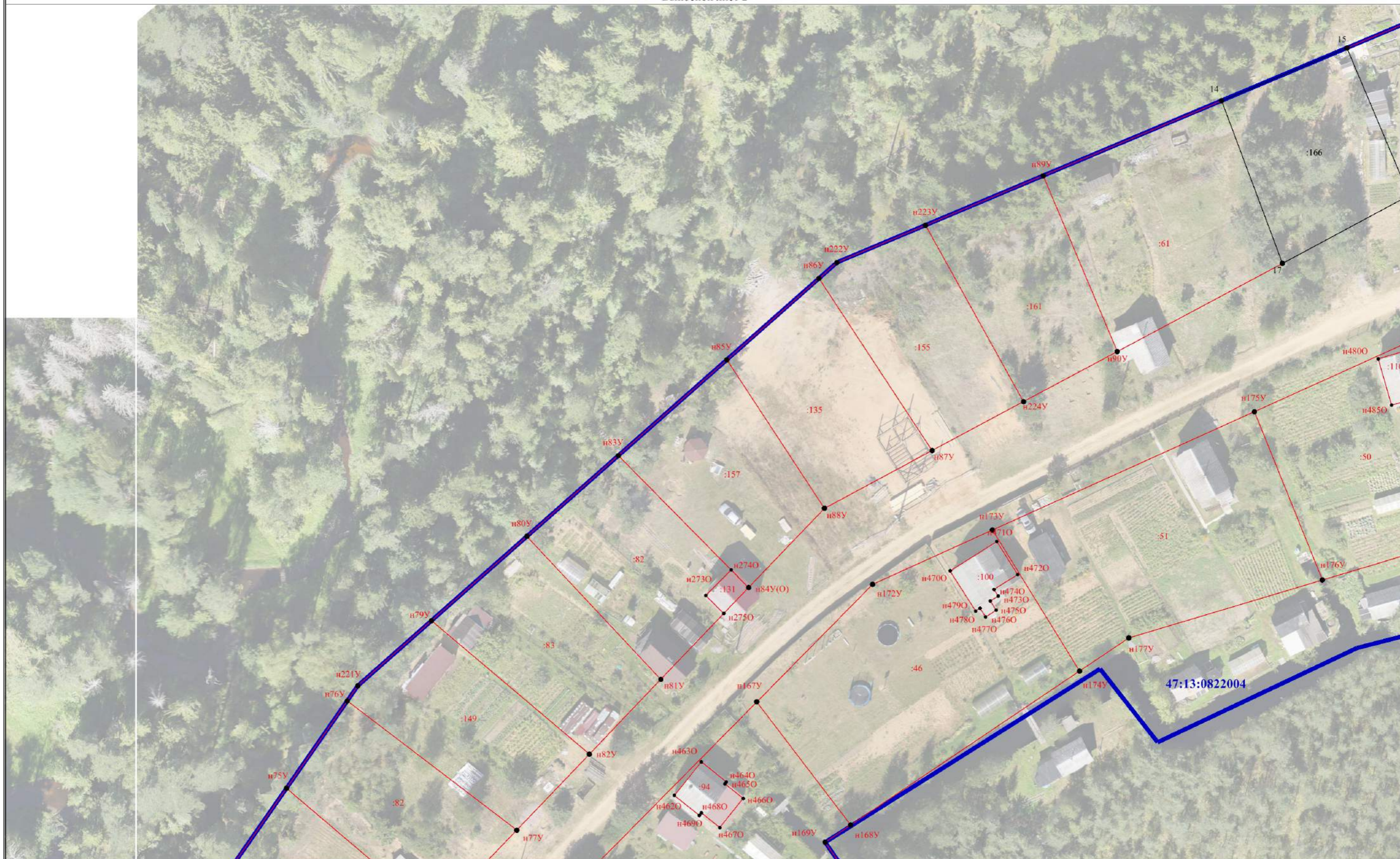


Условные обозначения приведены на отдельной странице в конце раздела.

Масштаб 1:600

Схема границ земельных участков, контуров зданий, сооружений, объектов незавершенного строительства

Выносной лист 2



Условные обозначения приведены на отдельной странице в конце раздела.

Масштаб 1:600

Схема границ земельных участков, контуров зданий, сооружений, объектов незавершенного строительства

Выносной лист 3

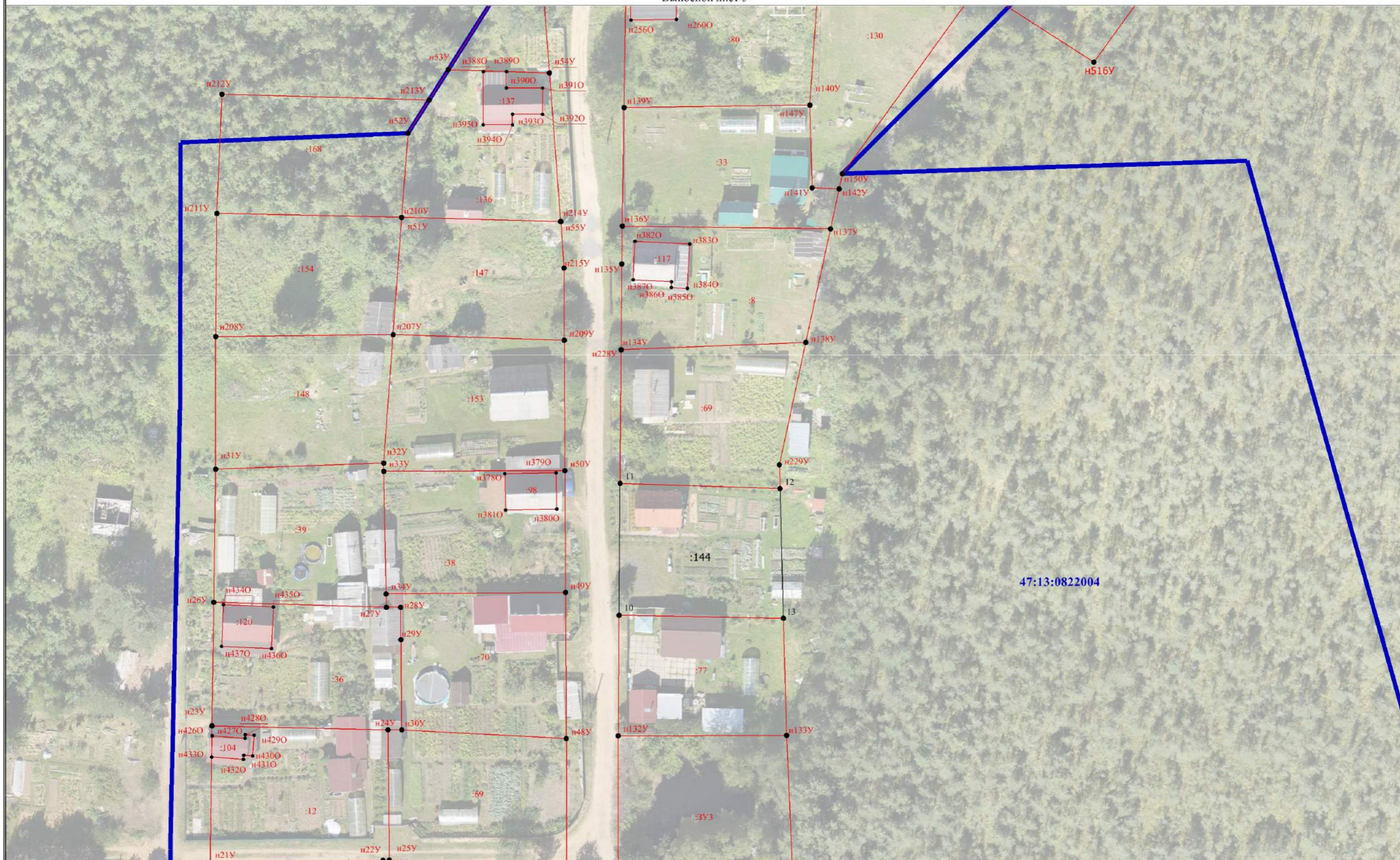


Условные обозначения приведены на отдельной странице в конце раздела.

Масштаб 1:600

Схема границ земельных участков, контуров зданий, сооружений, объектов незавершенного строительства

Выносной лист 5

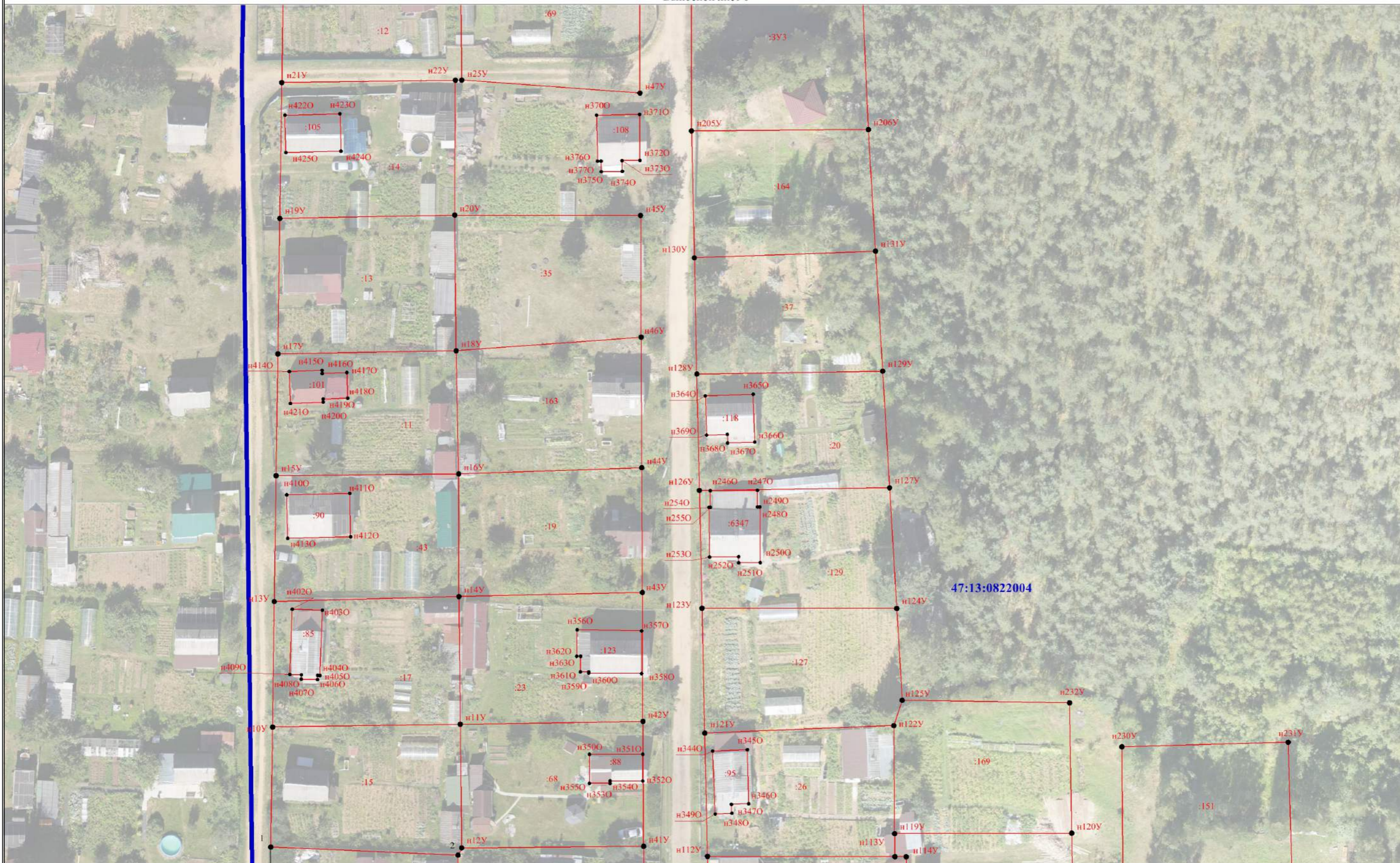


Условные обозначения приведены на отдельной странице в конце раздела.

Масштаб 1:600

Схема границ земельных участков, контуров зданий, сооружений, объектов незавершенного строительства

Выносной лист 6

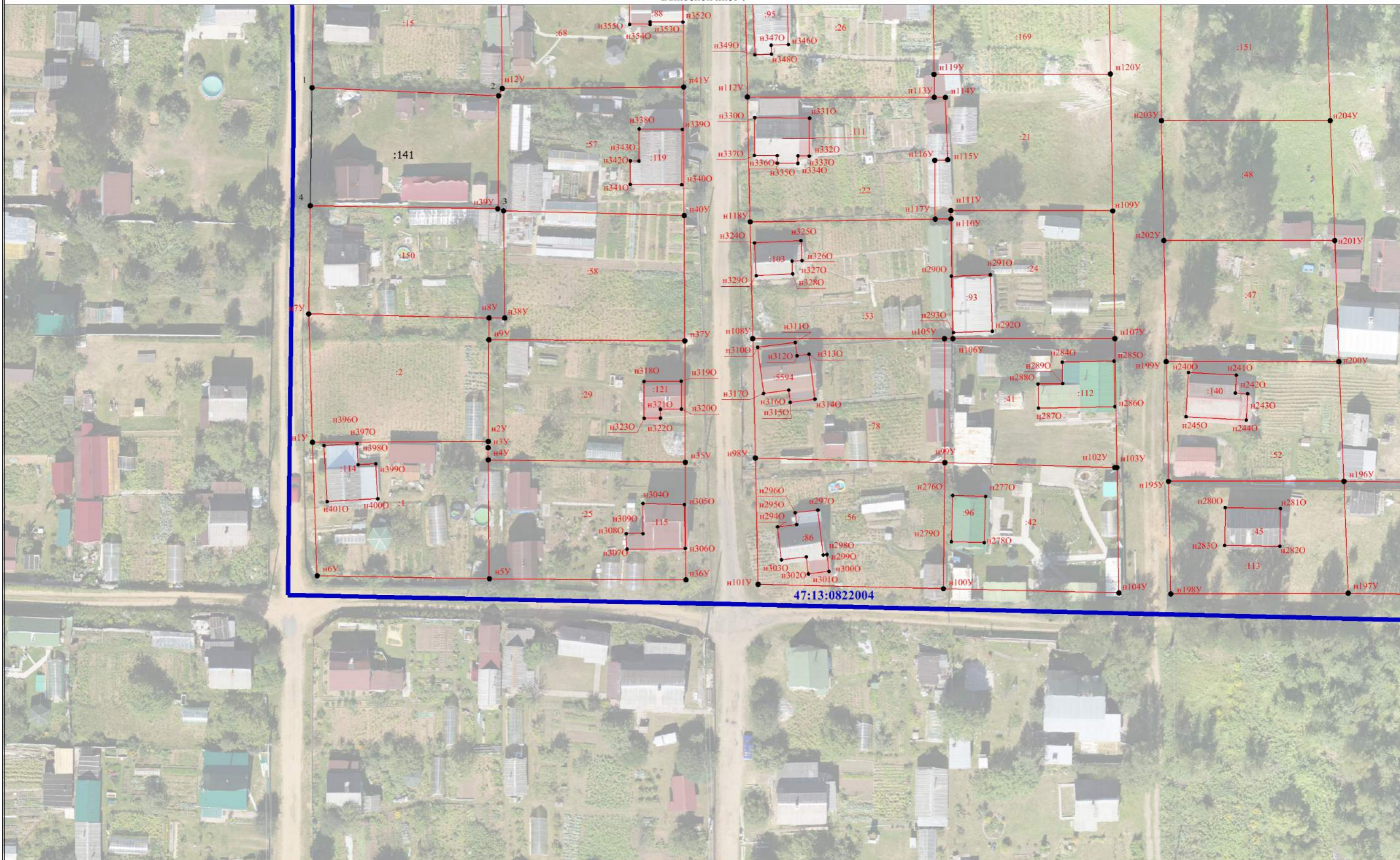


Условные обозначения приведены на отдельной странице в конце раздела.

Масштаб 1:600

Схема границ земельных участков, контуров зданий, сооружений, объектов незавершенного строительства

Выносной лист 7



Условные обозначения приведены на отдельной странице в конце раздела.

Масштаб 1:600

Схема границ земельных участков, контуров зданий, сооружений, объектов незавершенного строительства

Выносной лист 8



Условные обозначения приведены на отдельной странице в конце раздела.

Масштаб 1:600

Схема границ земельных участков

Условные обозначения:

47:13:082204 - номер кадастрового квартала по сведениям ЕГРН

47:13:082204:161- кадастровый номер объекта недвижимости по сведениям ЕГРН

————— - граница земельного участка по сведениям ЕГРН

————— - граница кадастрового квартала по сведениям ЕГРН

•н1У - новая характерная точка границы земельного участка, сведения о которой позволяют однозначно определить ее положение на местности

•н1О - новая характерная точка границы здания, сооружения, объекта незавершенного строительства, сведения о которой позволяют однозначно определить ее положение на местности

:ЗУ1 - образуемый земельный участок

————— - вновь образованная часть границы, сведения о которой достаточны для определения ее местоположения