

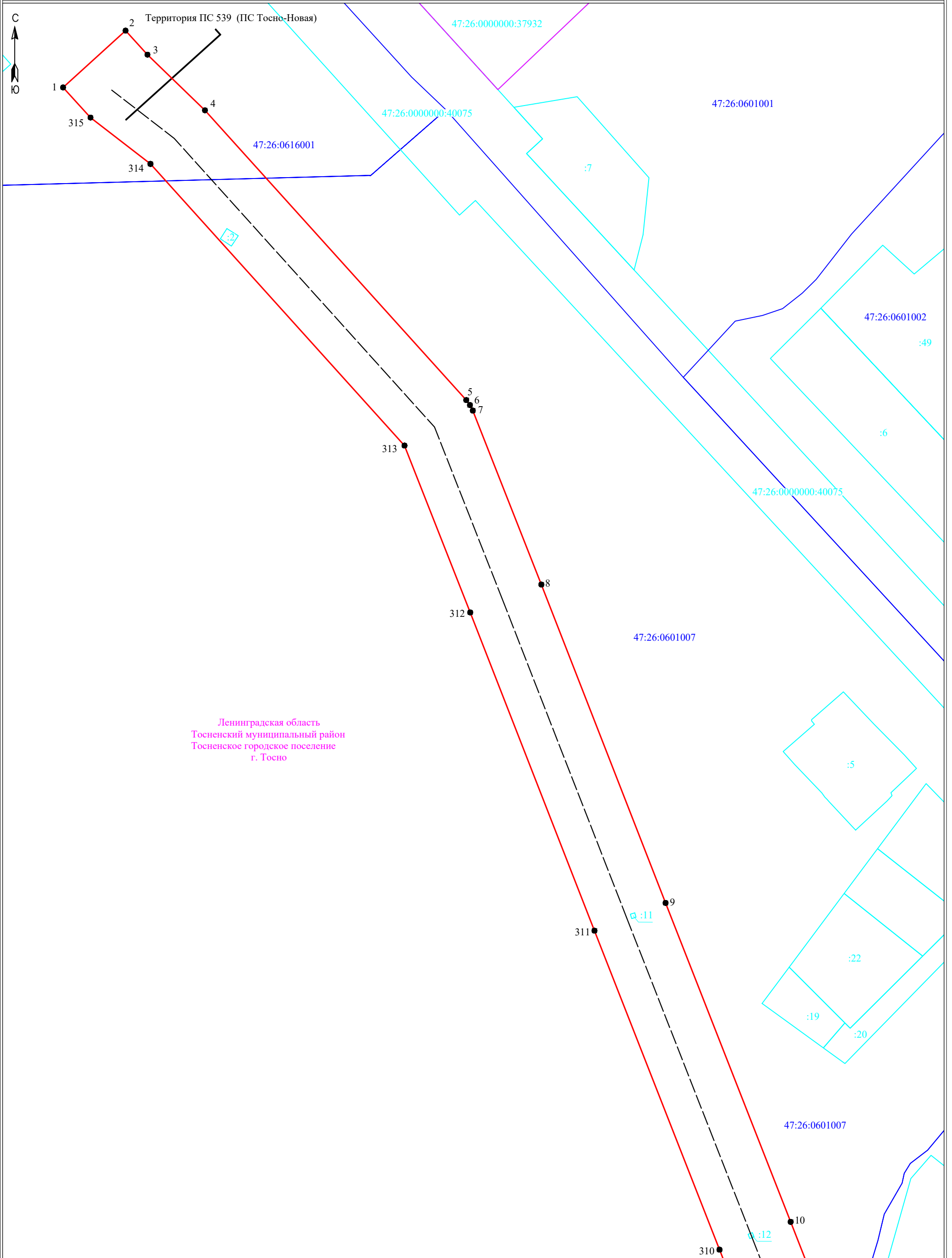
Условные обозначения:

- граница публичного сервитута
- граница сооружения - ВЛ 110 кВ Форносовская-5 (Кадастровый номер 47:26:0000000:4868)
- граница муниципального образования по сведениям ЕГРН
- 78:11:0612001 - номер кадастрового квартала
- граница кадастрового квартала

Масштаб 1:70000

Подпись _____ Дата "26" февраля 2024 г





Условные обозначения:

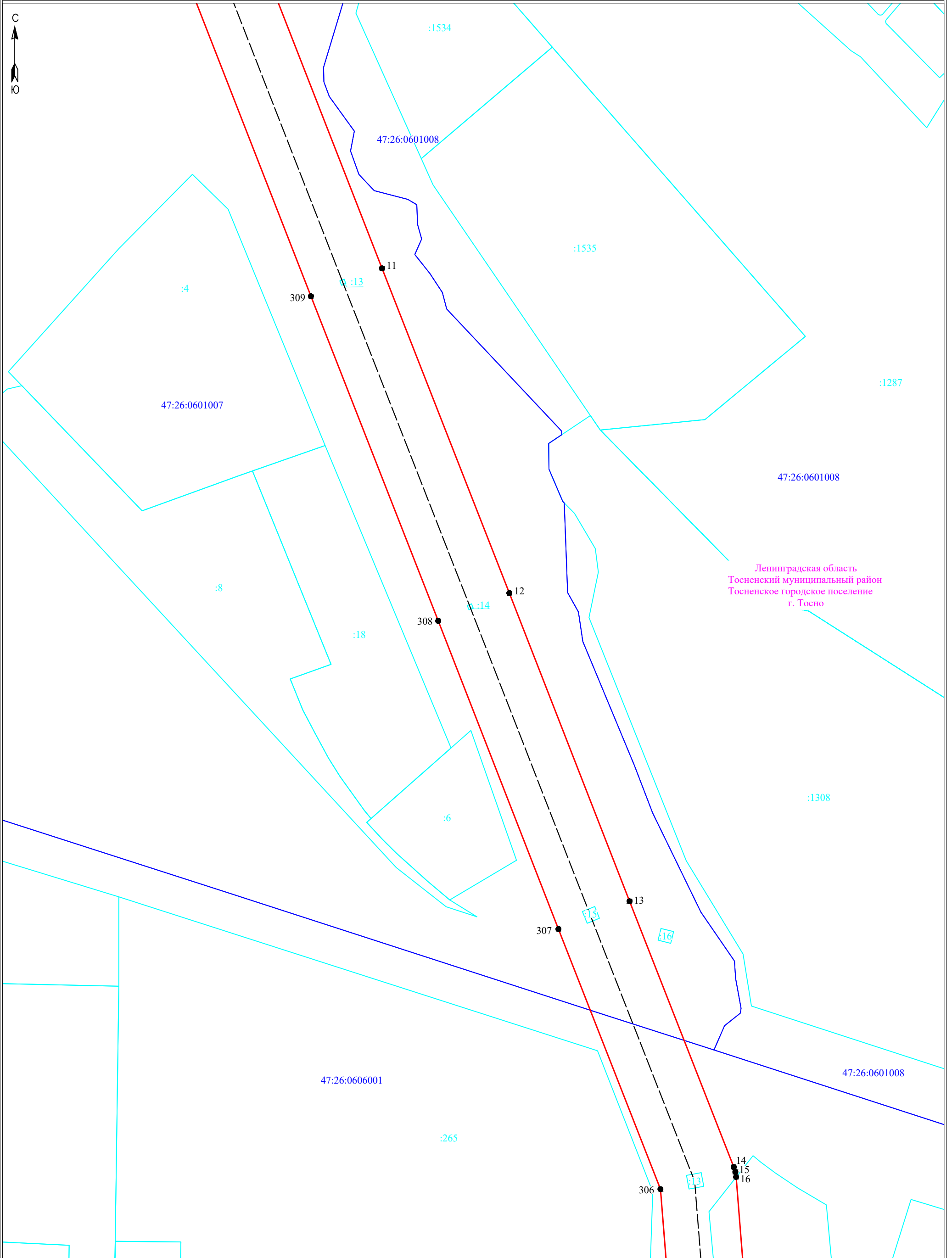
- граница публичного сервитута
- граница земельного участка, сведения о котором содержатся в ЕГРН
- воздушная линия электропередач высокого напряжения ВЛ 110кВ
- 47:14:0602004 - номер кадастрового квартала
- граница кадастрового квартала
- :11 - обозначение земельного участка, сведения о котором содержатся в ЕГРН
- 3 - обозначение характерных точек границы публичного сервитута
- - - граница сооружения - ВЛ 110 кВ Форносовская-5 (Кадастровый номер 47:26:0000000:4868)

Масштаб 1:2000

Подпись _____



Дата "26" февраля 2024 г



Ленинградская область
Тосненский муниципальный район
Тосненское городское поселение
г. Тосно

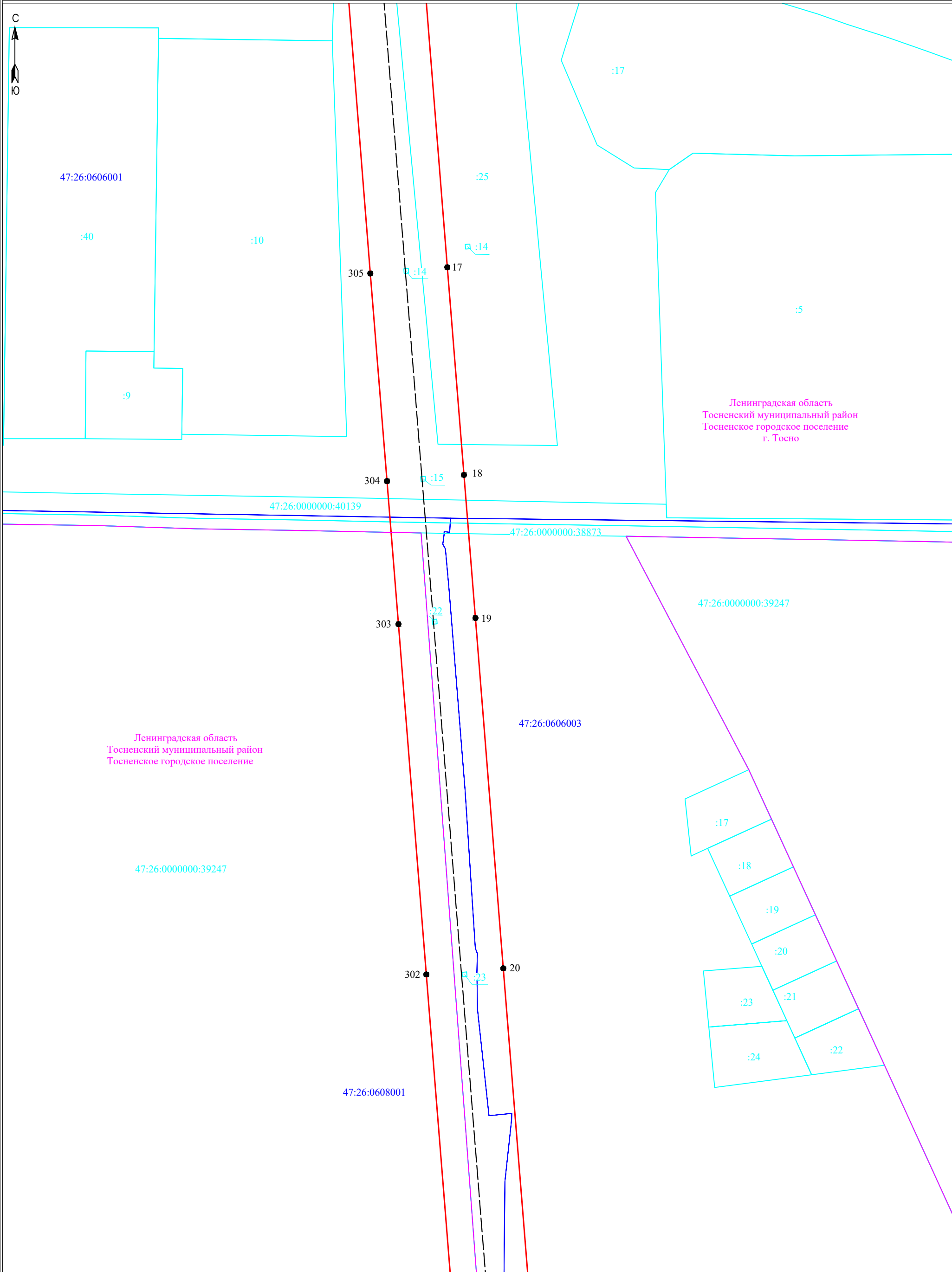
Условные обозначения:

- граница публичногo сервитута
- граница земельного участка, сведения о котором содержатся в ЕГРН
- воздушная линия электропередач высокого напряжения ВЛ 110кВ
- 47:14:0602004 - номер кадастрового квартала
- граница кадастрового квартала
- :11 - обозначение земельного участка, сведения о котором содержатся в ЕГРН
- 3 - обозначение характерных точек границы публичногo сервитута
- граница сооружения - ВЛ 110 кВ Форносовская-5 (Кадастровый номер 47:26:0000000:4868)

Масштаб 1:2000



Подпись _____ Дата "26" февраля 2024 г



Ленинградская область
Тосненский муниципальный район
Тосненское городское поселение

Ленинградская область
Тосненский муниципальный район
Тосненское городское поселение
г. Тосно

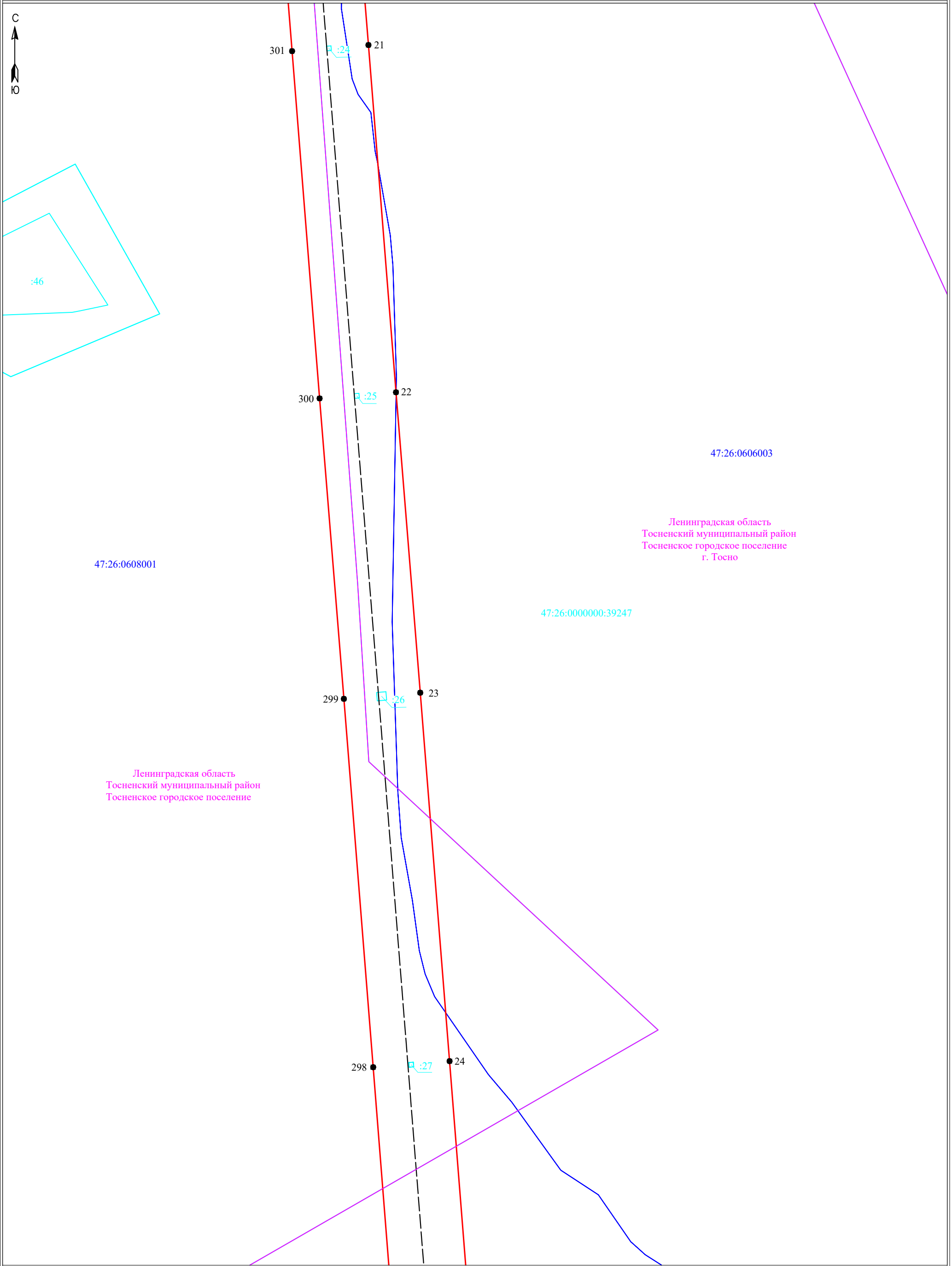
Условные обозначения:

- - граница публичного сервитута
- - граница земельного участка, сведения о котором содержатся в ЕГРН
- - воздушная линия электропередач высокого напряжения ВЛ 110кВ
- 47:14:0602004 - номер кадастрового квартала
- - граница кадастрового квартала
- :11 - обозначение земельного участка, сведения о котором содержатся в ЕГРН
- 3 - обозначение характерных точек границы публичного сервитута
- - - - граница сооружения - ВЛ 110 кВ Форносовская-5 (Кадастровый номер 47:26:0000000:4868)

Масштаб 1:2000



Подпись _____ Дата "26" февраля 2024 г



Условные обозначения:

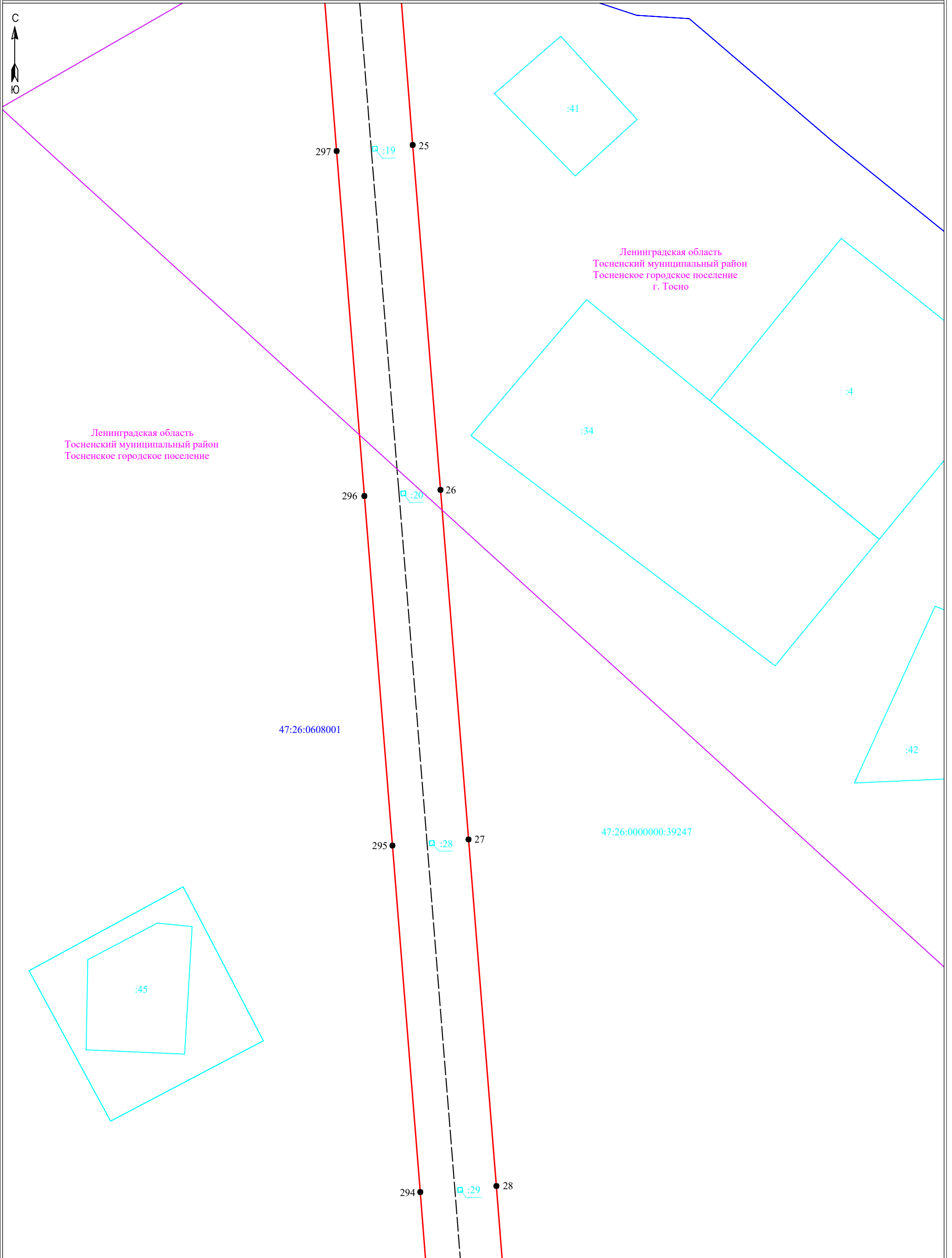
- - граница публичного сервитута
- - граница земельного участка, сведения о котором содержатся в ЕГРН
- - воздушная линия электропередач высокого напряжения ВЛ 110кВ
- 47:14:0602004 - номер кадастрового квартала
- - граница кадастрового квартала
- - обозначение земельного участка, сведения о котором содержатся в ЕГРН
- - обозначение характерных точек границы публичного сервитута
- - - - граница сооружения - ВЛ 110 кВ Форносовская-5 (Кадастровый номер 47:26:0000000:4868)

Масштаб 1:2000

Подпись _____



Дата "26" февраля 2024г



Ленинградская область
Тосненский муниципальный район
Тосненское городское поселение

Ленинградская область
Тосненский муниципальный район
Тосненское городское поселение
г. Тосно

47:26:0608001

47:26:0000000:39247

Условные обозначения:

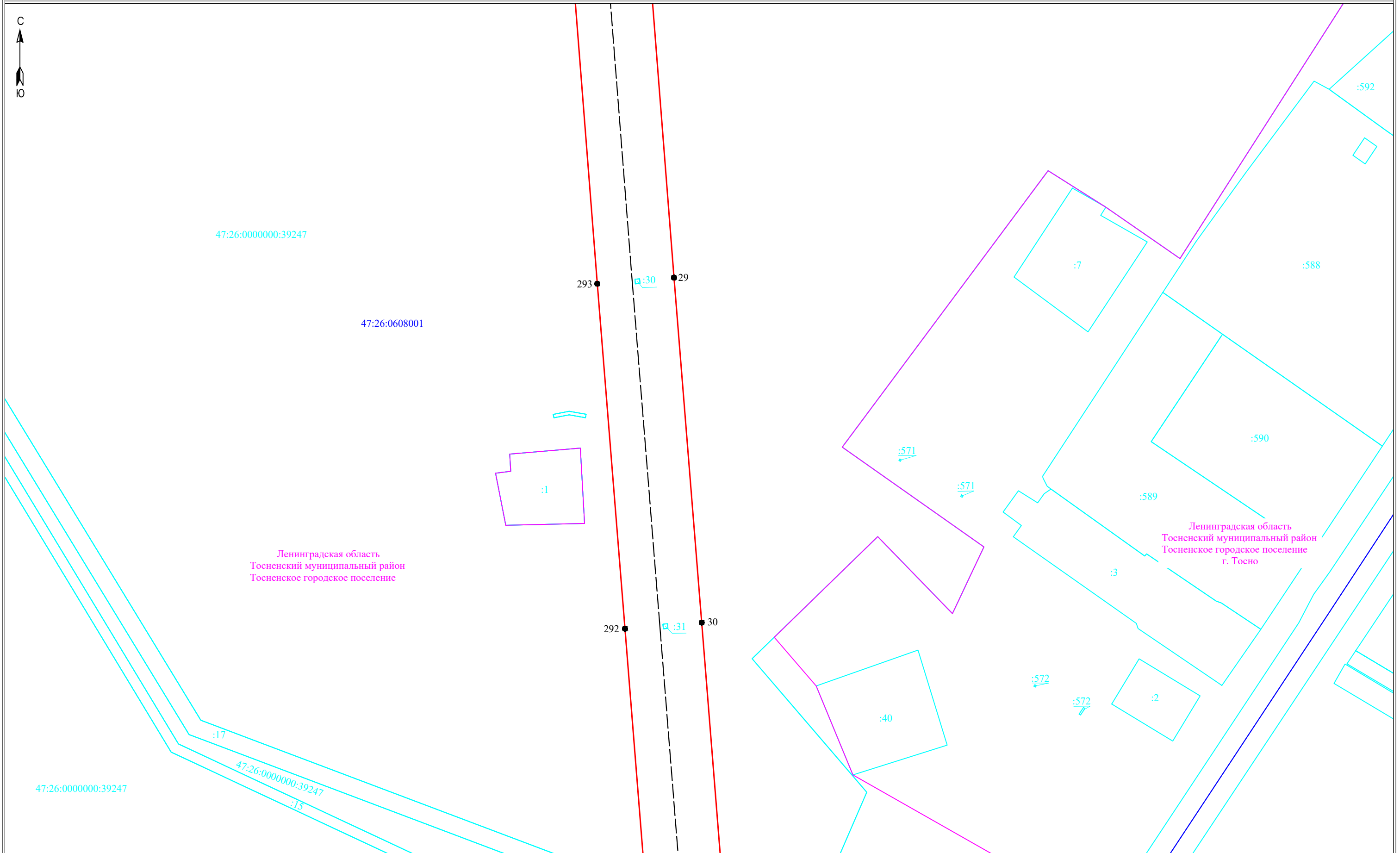
- - граница публичного сервитута
- - граница земельного участка, сведения о котором содержатся в ЕГРН
- - воздушная линия электропередач высокого напряжения ВЛ 110кВ
- 47:14:0602004 - номер кадастрового квартала
- - граница кадастрового квартала
- :11 - обозначение земельного участка, сведения о котором содержатся в ЕГРН
- 3 - обозначение характерных точек границы публичного сервитута
- - - - граница сооружения - ВЛ 110 кВ Форносовская-5 (Кадастровый номер 47:26:0000000:4868)

Масштаб 1:2000

Подпись _____



Дата "26" февраля 2024 г



Ленинградская область
Тосненский муниципальный район
Тосненское городское поселение

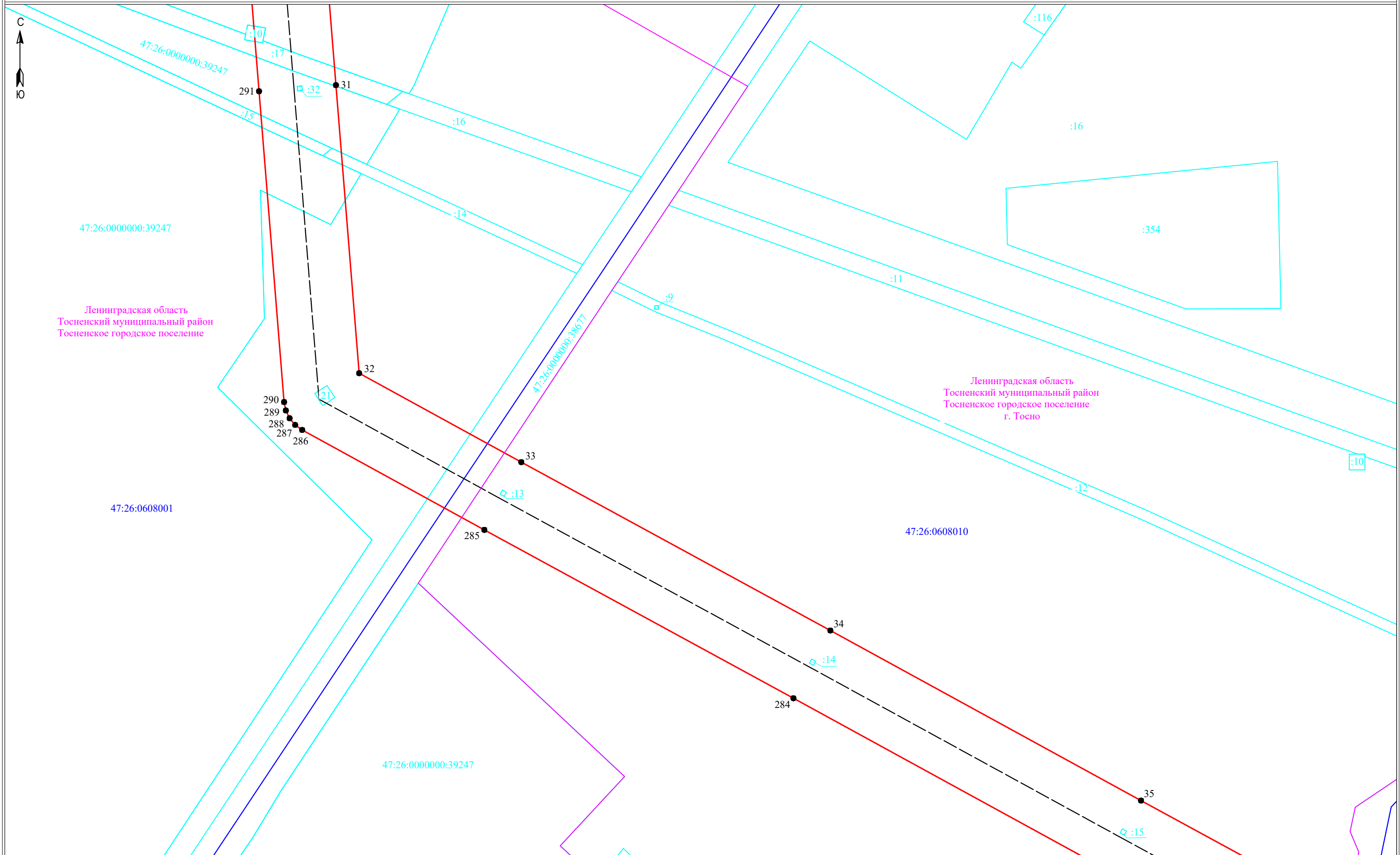
Ленинградская область
Тосненский муниципальный район
Тосненское городское поселение
г. Тосно

Масштаб 1:2000

- Условные обозначения:**
- ▭ - граница публичного сервитута
 - ▭ - граница земельного участка, сведения о котором содержатся в ЕГРН
 - - воздушная линия электропередач высокого напряжения ВЛ 110кВ
 - - номер кадастрового квартала
 - ▭ - граница кадастрового квартала
 - :11 - обозначение земельного участка, сведения о котором содержатся в ЕГРН
 - - обозначение характерных точек границы публичного сервитута
 - - граница сооружения - ВЛ 110 кВ Форносовская-5 (Кадастровый номер 47:26:0000000:4868)



Подпись _____ Дата "26" февраля 2024 г



Условные обозначения:

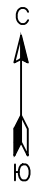
- граница публичного сервитута
- граница земельного участка, сведения о котором содержатся в ЕГРН
- воздушная линия электропередач высокого напряжения ВЛ 110кВ
- 47:14:0602004 - номер кадастрового квартала
- граница кадастрового квартала
- :11 - обозначение земельного участка, сведения о котором содержатся в ЕГРН
- - обозначение характерных точек границы публичного сервитута
- — граница сооружения - ВЛ 110 кВ Форносовская-5 (Кадастровый номер 47:26:0000000:4868)

Масштаб 1:2000



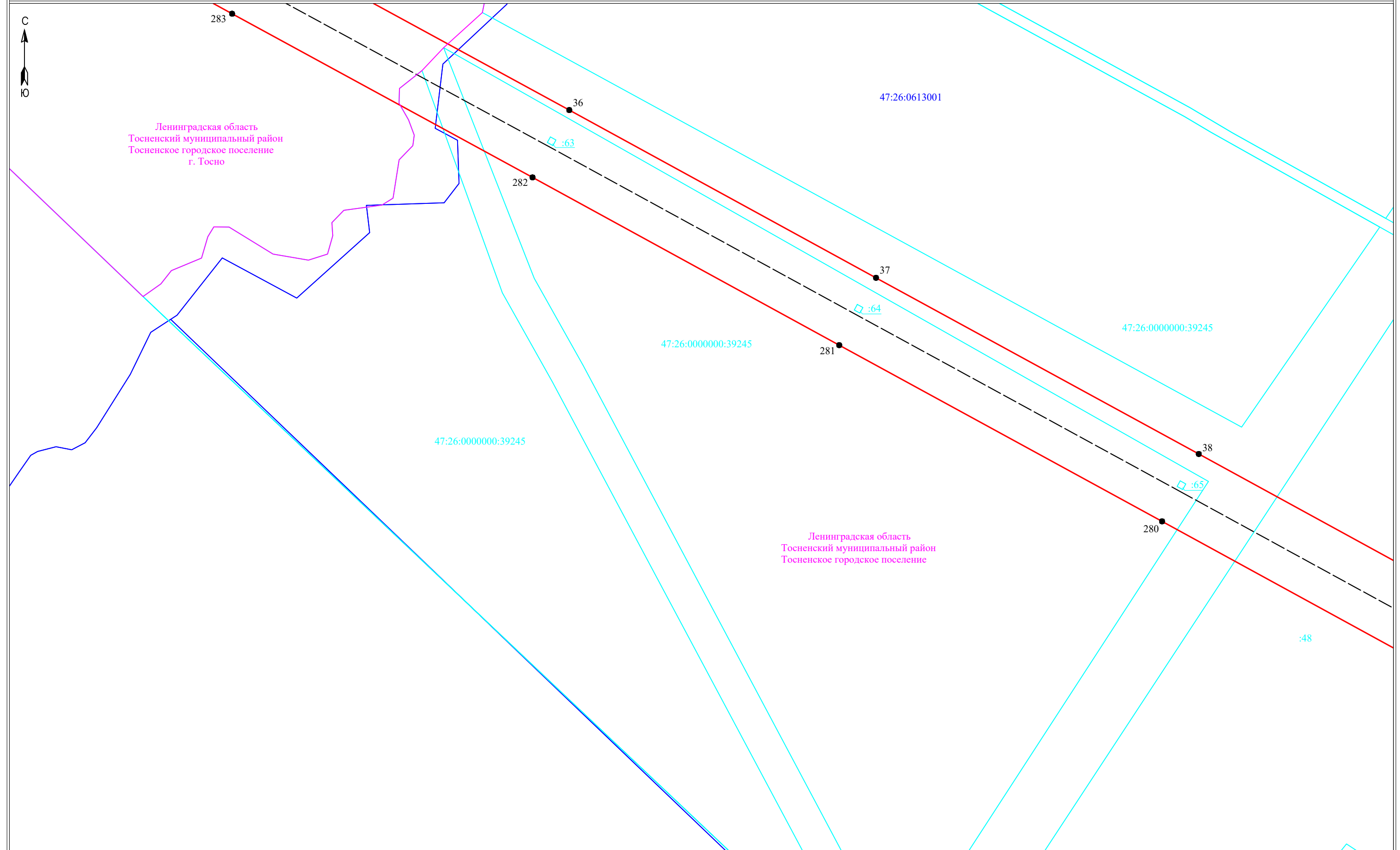
Подпись _____

Дата "26" февраля 2024 г



Ленинградская область
Тосненский муниципальный район
Тосненское городское поселение
г. Тосно

Ленинградская область
Тосненский муниципальный район
Тосненское городское поселение



Масштаб 1:2000


Условные обозначения:

- ▬ - граница публичного сервитута
- ▬ - граница земельного участка, сведения о котором содержатся в ЕГРН
- ▬ - воздушная линия электропередач высокого напряжения ВЛ 110кВ
- ▬ - граница кадастрового квартала
- 47:14:0602004 - номер кадастрового квартала
- :11 - обозначение земельного участка, сведения о котором содержатся в ЕГРН
- - обозначение характерных точек границы публичного сервитута
- - - - граница сооружения - ВЛ 110 кВ Форносовская-5 (Кадастровый номер 47:26:0000000:4868)



Подпись _____

Дата "26" февраля 2024 г



Ленинградская область
Тосненский муниципальный район
Тосненское городское поселение


Условные обозначения:

- - граница публичного сервитута
- - граница земельного участка, сведения о котором содержатся в ЕГРН
- - воздушная линия электропередач высокого напряжения ВЛ 110кВ
- 47:14:0602004 - номер кадастрового квартала
- - граница кадастрового квартала
- :11 - обозначение земельного участка, сведения о котором содержатся в ЕГРН
- 3 - обозначение характерных точек границы публичного сервитута
- - - - граница сооружения - ВЛ 110 кВ Форносовская-5 (Кадастровый номер 47:26:0000000:4868)

Масштаб 1:2000



Подпись _____ Дата "26" февраля 2024 г



Ленинградская область
Тосненский муниципальный район
Тосненское городское поселение

Условные обозначения:

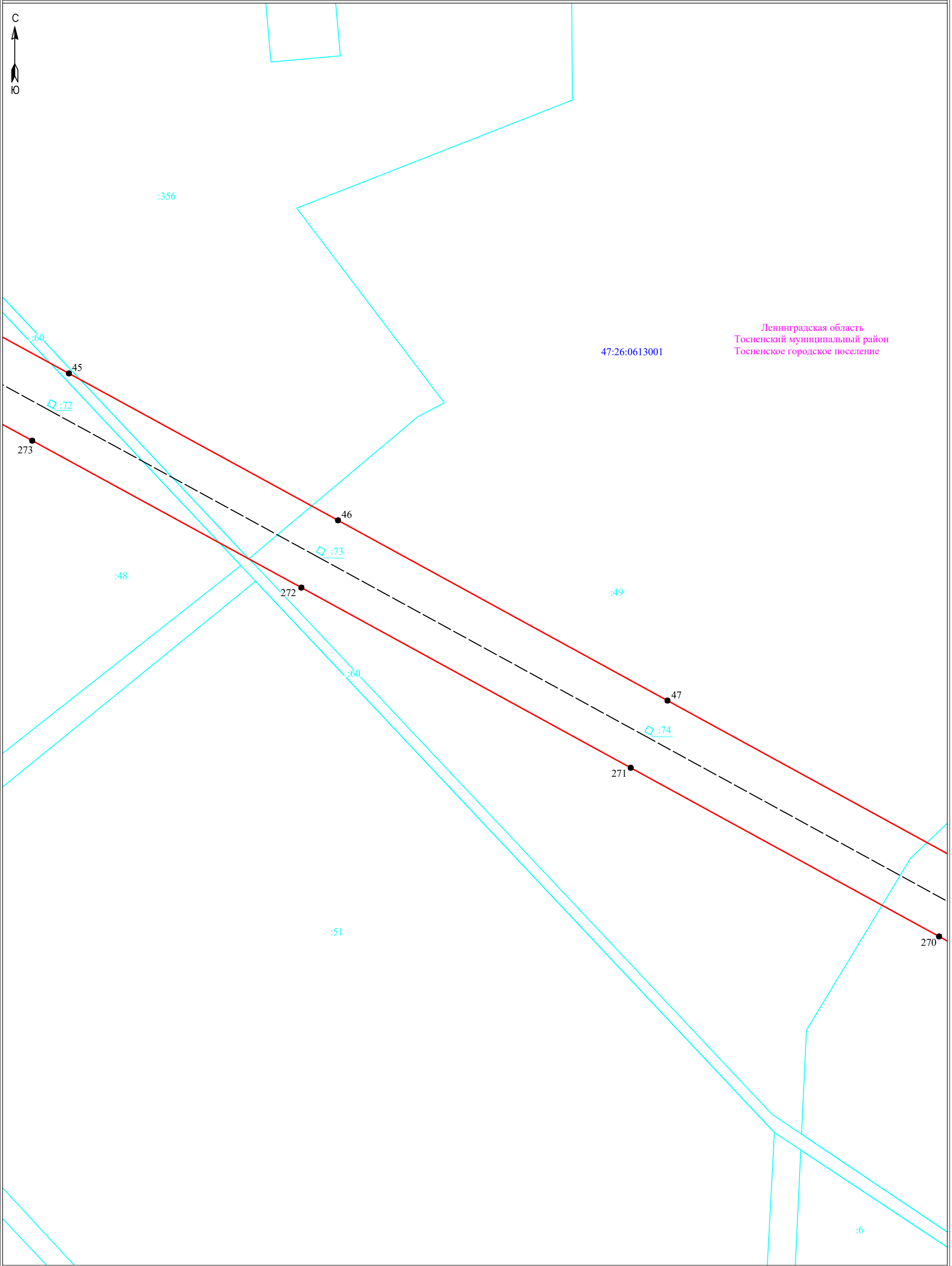
- - граница публичного сервитута
- - граница земельного участка, сведения о котором содержатся в ЕГРН
- - воздушная линия электропередач высокого напряжения ВЛ 110кВ
- 47:14:0602004 - номер кадастрового квартала
- - граница кадастрового квартала
- :11 - обозначение земельного участка, сведения о котором содержатся в ЕГРН
- 3 - обозначение характерных точек границы публичного сервитута
- - - - граница сооружения - ВЛ 110 кВ Форносовская-5 (Кадастровый номер 47:26:0000000:4868)

Масштаб 1:2000

Подпись _____



Дата "26" февраля 2024 г



Ленинградская область
Тосненский муниципальный район
Тосненское городское поселение

47:26:0613001

Условные обозначения:

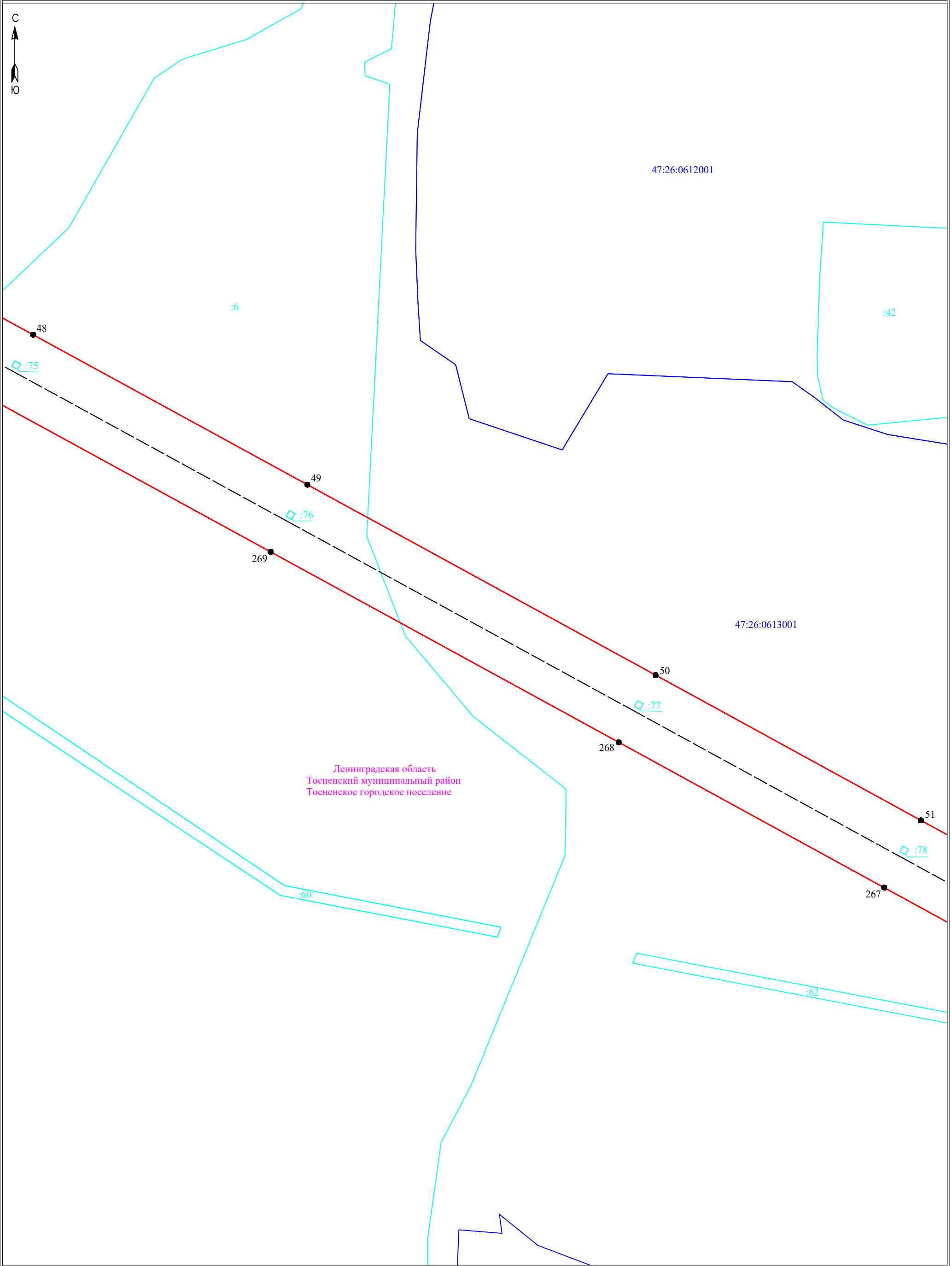
Масштаб 1:2000

- - граница публичногo сервитута
- - граница земельного участка, сведения о котором содержатся в ЕГРН
- - воздушная линия электропередач высокого напряжения ВЛ 110кВ
- 47:14:0602004 - номер кадастрового квартала
- - граница кадастрового квартала
- :11 - обозначение земельного участка, сведения о котором содержатся в ЕГРН
- 3 - обозначение характерных точек границы публичногo сервитута
- - - - граница сооружения - ВЛ 110 кВ Фornosовская-5 (Кадастровый номер 47:26:0000000:4868)

Подпись _____



Дата "26" февраля 2024 г




Условные обозначения:

- - граница публичного сервитута
- - граница земельного участка, сведения о котором содержатся в ЕГРН
- - воздушная линия электропередач высокого напряжения ВЛ 110кВ
- 47:14:0602004 - номер кадастрового квартала
- - граница кадастрового квартала
- 11 - обозначение земельного участка, сведения о котором содержатся в ЕГРН
- 3 - обозначение характерных точек границы публичного сервитута
- — - граница сооружения - ВЛ 110 кВ Форносовская-5 (Кадастровый номер 47:26:0000000:4868)

Подпись _____



Дата "26" февраля 2024 г



Ленинградская область
Тосненский муниципальный район
Тосненское городское поселение

Условные обозначения:

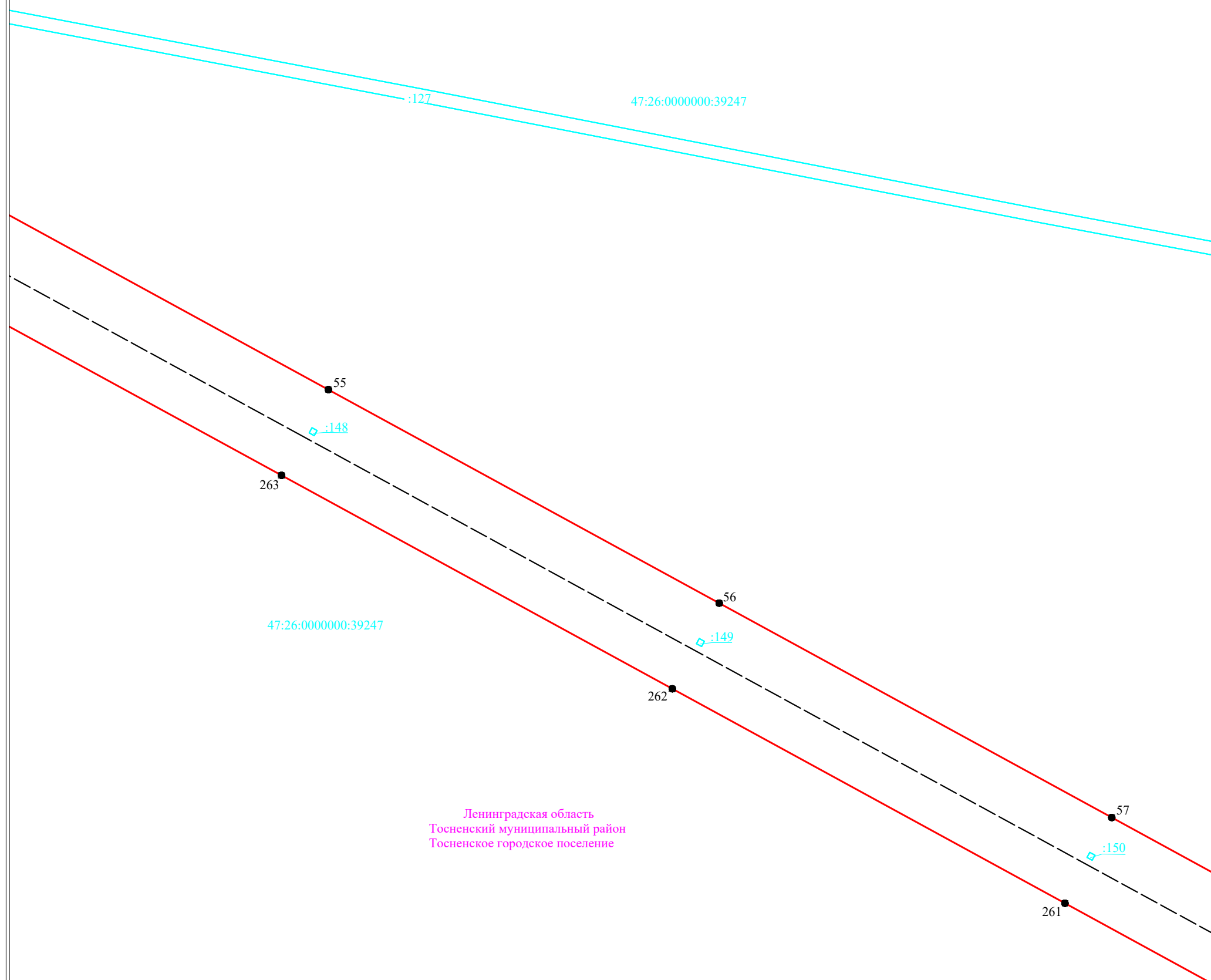
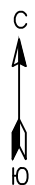
- граница публичного сервитута
- граница земельного участка, сведения о котором содержатся в ЕГРН
- воздушная линия электропередач высокого напряжения ВЛ 110кВ
- 47:14:0602004 - номер кадастрового квартала
- граница кадастрового квартала
- :11 - обозначение земельного участка, сведения о котором содержатся в ЕГРН
- 3 - обозначение характерных точек границы публичного сервитута
- - - граница сооружения - ВЛ 110 кВ Форносовская-5 (Кадастровый номер 47:26:0000000:4868)

Масштаб 1:2000



Подпись _____

Дата "26" февраля 2024 г



Ленинградская область
Тосненский муниципальный район
Тосненское городское поселение

47:26:0818001

Условные обозначения:

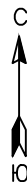
Масштаб 1:2000

- граница публичного сервитута
- граница земельного участка, сведения о котором содержатся в ЕГРН
- воздушная линия электропередач высокого напряжения ВЛ 110кВ
- 47:14:0602004 - номер кадастрового квартала
- граница кадастрового квартала
- обозначение земельного участка, сведения о котором содержатся в ЕГРН
- обозначение характерных точек границы публичного сервитута
- граница сооружения - ВЛ 110 кВ Форносовская-5 (Кадастровый номер 47:26:0000000:4868)

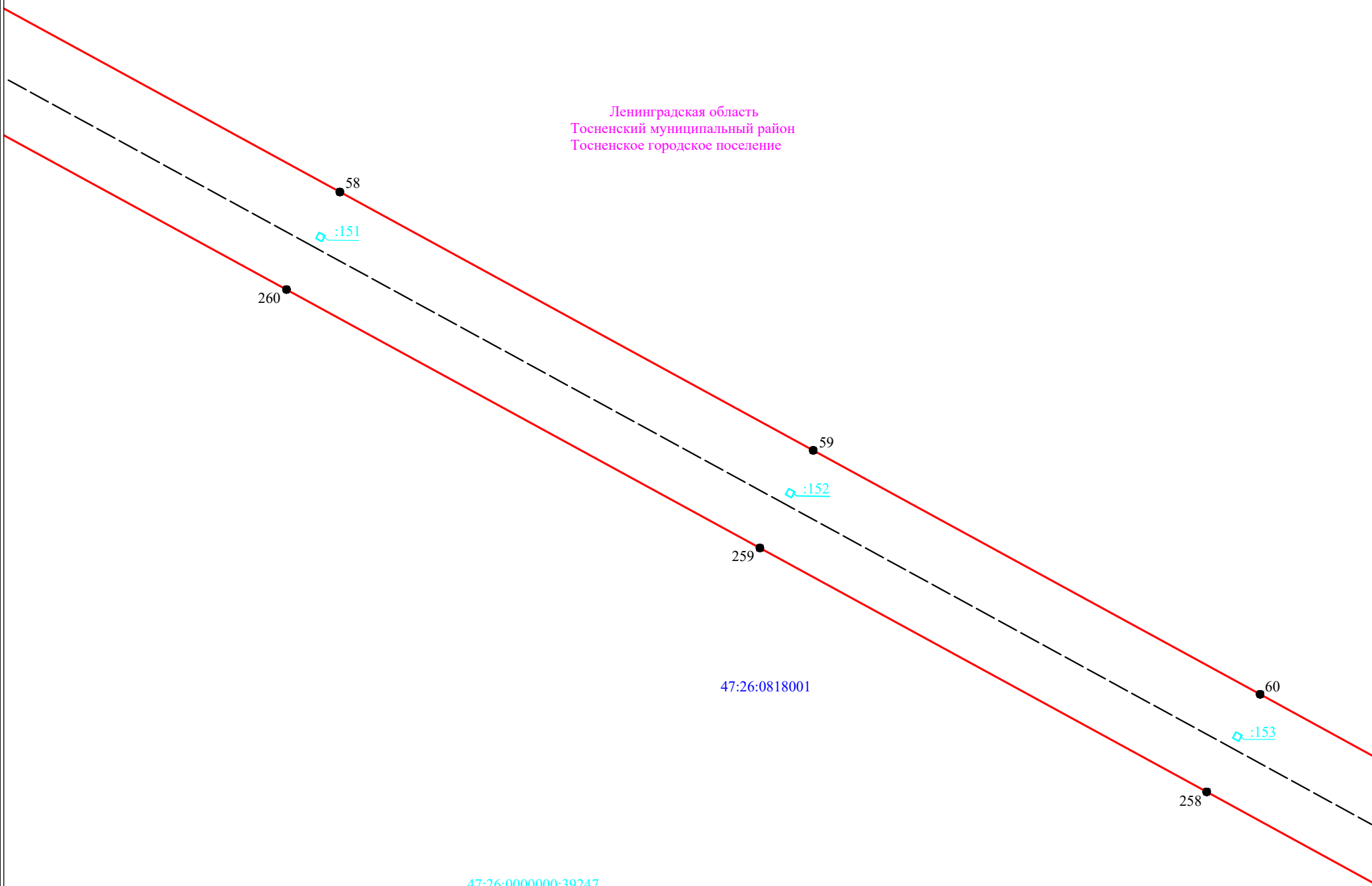
Подпись _____



Дата "26" февраля 2024 г



Ленинградская область
Тосненский муниципальный район
Тосненское городское поселение



Условные обозначения:

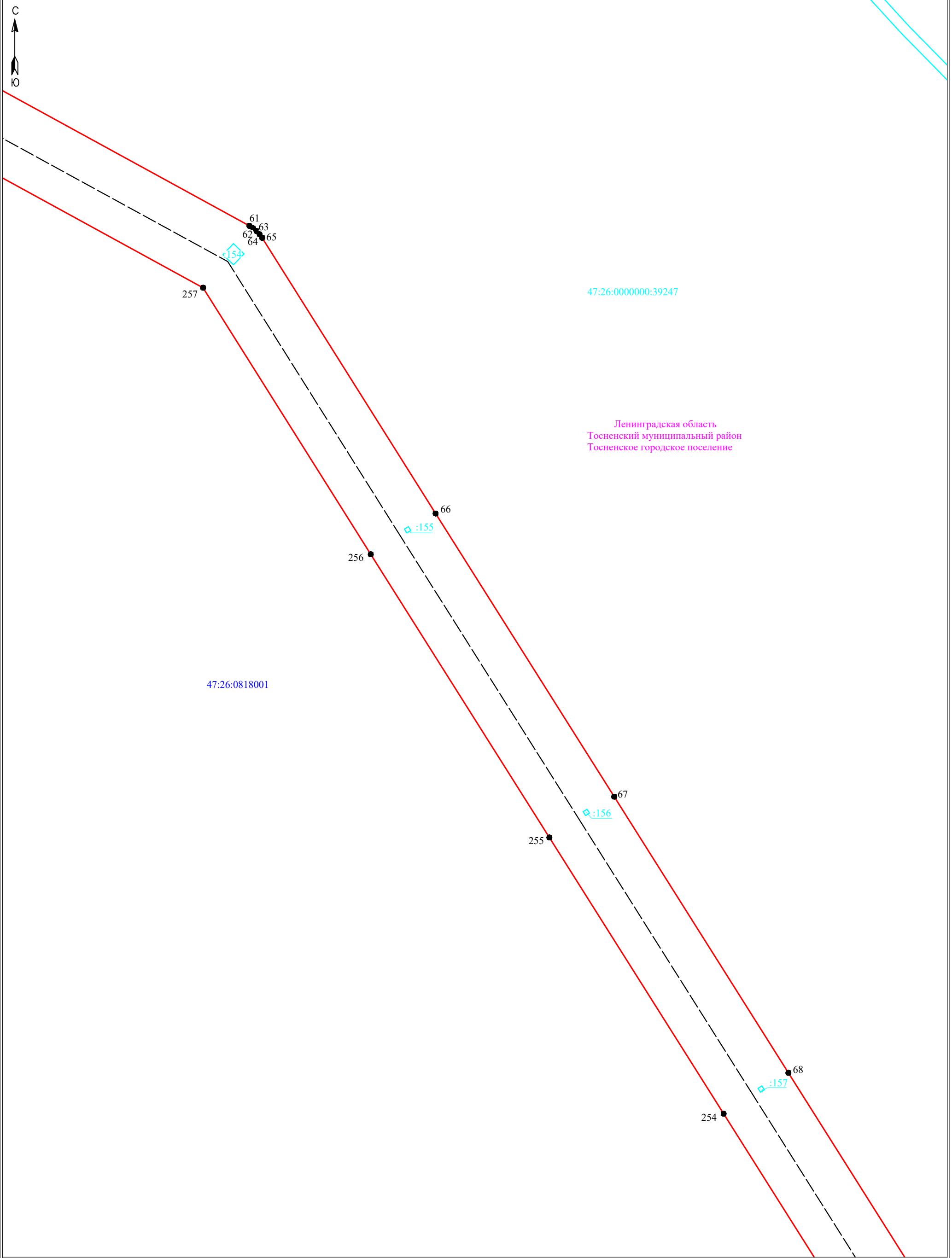
- - граница публичного сервитута
- - граница земельного участка, сведения о котором содержатся в ЕГРН
- - воздушная линия электропередач высокого напряжения ВЛ 110кВ
- 47:14:0602004 - номер кадастрового квартала
- - граница кадастрового квартала
- :11 - обозначение земельного участка, сведения о котором содержатся в ЕГРН
- 3 - обозначение характерных точек границы публичного сервитута
- - - - граница сооружения - ВЛ 110 кВ Фornosовская-5 (Кадастровый номер 47:26:0000000:4868)

Масштаб 1:2000



Подпись _____

Дата "26" февраля 2024 г



47:26:0000000:39247

Ленинградская область
Госненский муниципальный район
Госненское городское поселение

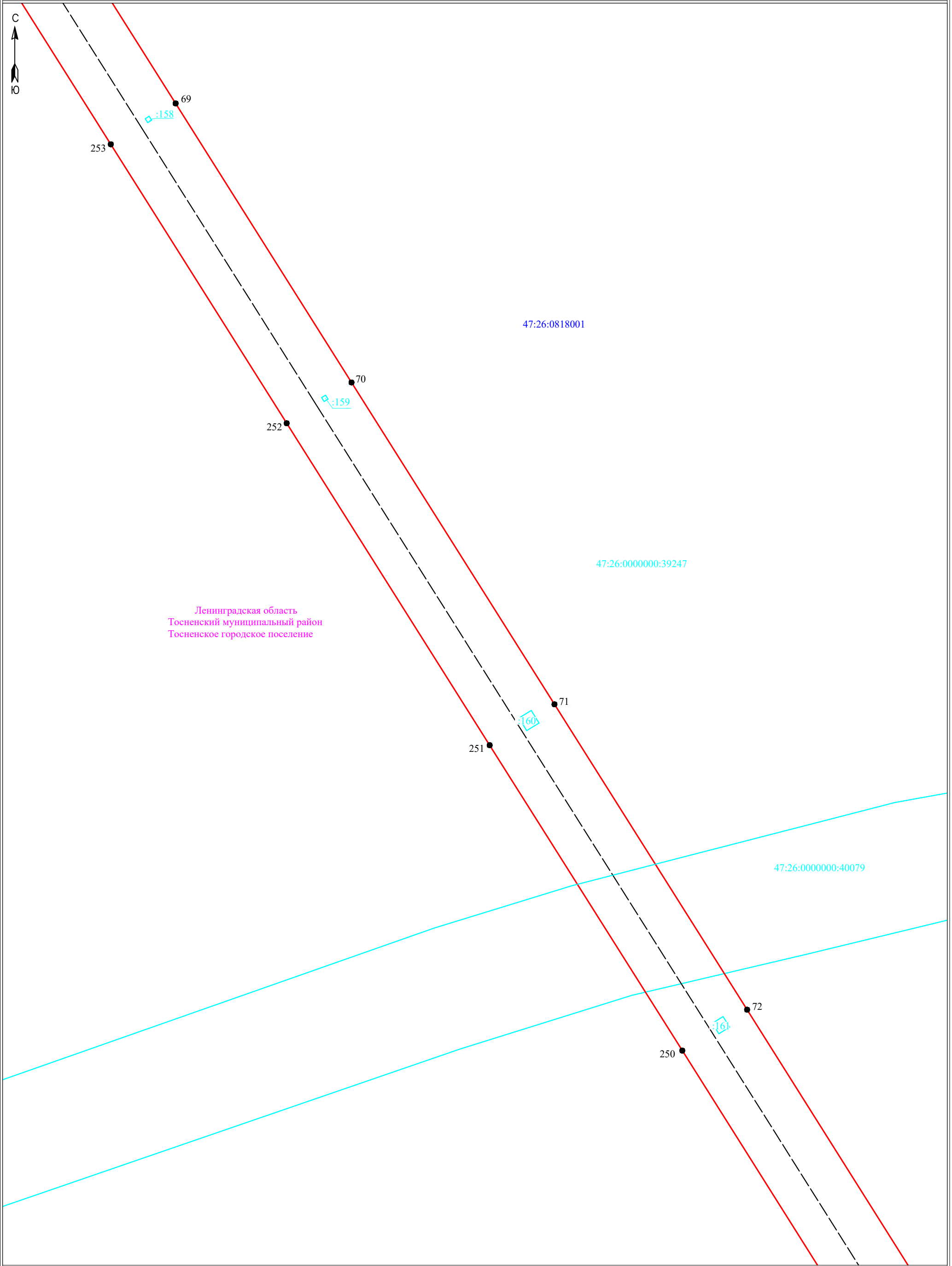
47:26:0818001

- Условные обозначения:**
- - граница публичного сервитута
 - - - - граница земельного участка, сведения о котором содержатся в ЕГРН
 - - воздушная линия электропередач высокого напряжения ВЛ 110кВ
 - 47:14:0602004 - номер кадастрового квартала
 - - граница кадастрового квартала
 - :11 - обозначение земельного участка, сведения о котором содержатся в ЕГРН
 - 3 - обозначение характерных точек границы публичного сервитута
 - - - - граница сооружения - ВЛ 110 кВ Фornosовская-5 (Кадастровый номер 47:26:0000000:4868)

Масштаб 1:2000



Подпись _____ Дата "26" февраля 2024 г



Ленинградская область
Тосненский муниципальный район
Тосненское городское поселение

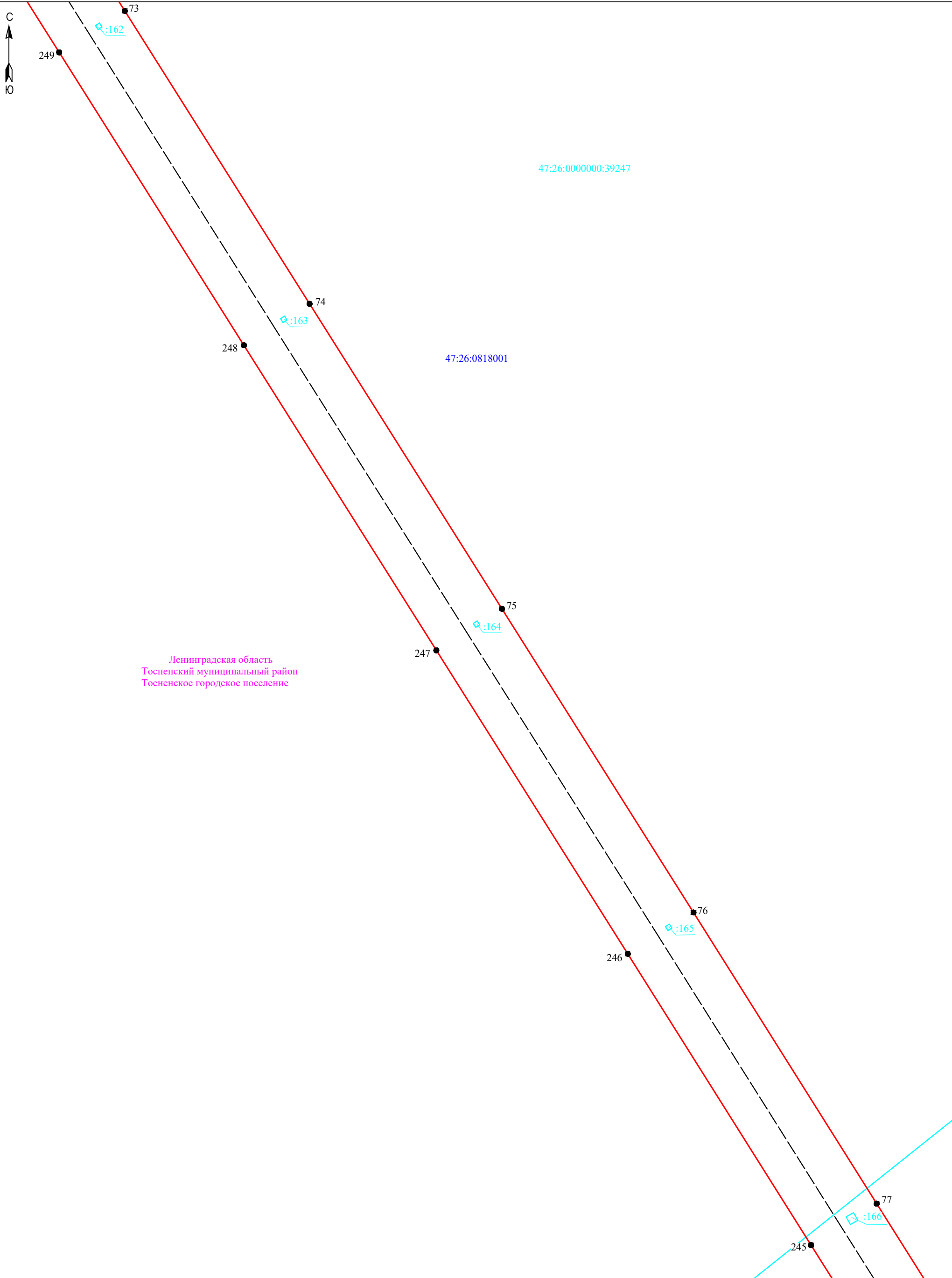
Условные обозначения:

- - граница публичногo сервитута
- - граница земельного участка, сведения о котором содержатся в ЕГРН
- - воздушная линия электропередач высокого напряжения ВЛ 110кВ
- 47:14:0602004 - номер кадастрового квартала
- - граница кадастрового квартала
- :11 - обозначение земельного участка, сведения о котором содержатся в ЕГРН
- 3 - обозначение характерных точек границы публичногo сервитута
- - - - граница сооружения - ВЛ 110 кВ Фornosовская-5 (Кадастровый номер 47:26:0000000:4868)

Масштаб 1:2000



Подпись _____ Дата "26" февраля 2024 г



Ленинградская область
Тосненский муниципальный район
Тосненское городское поселение

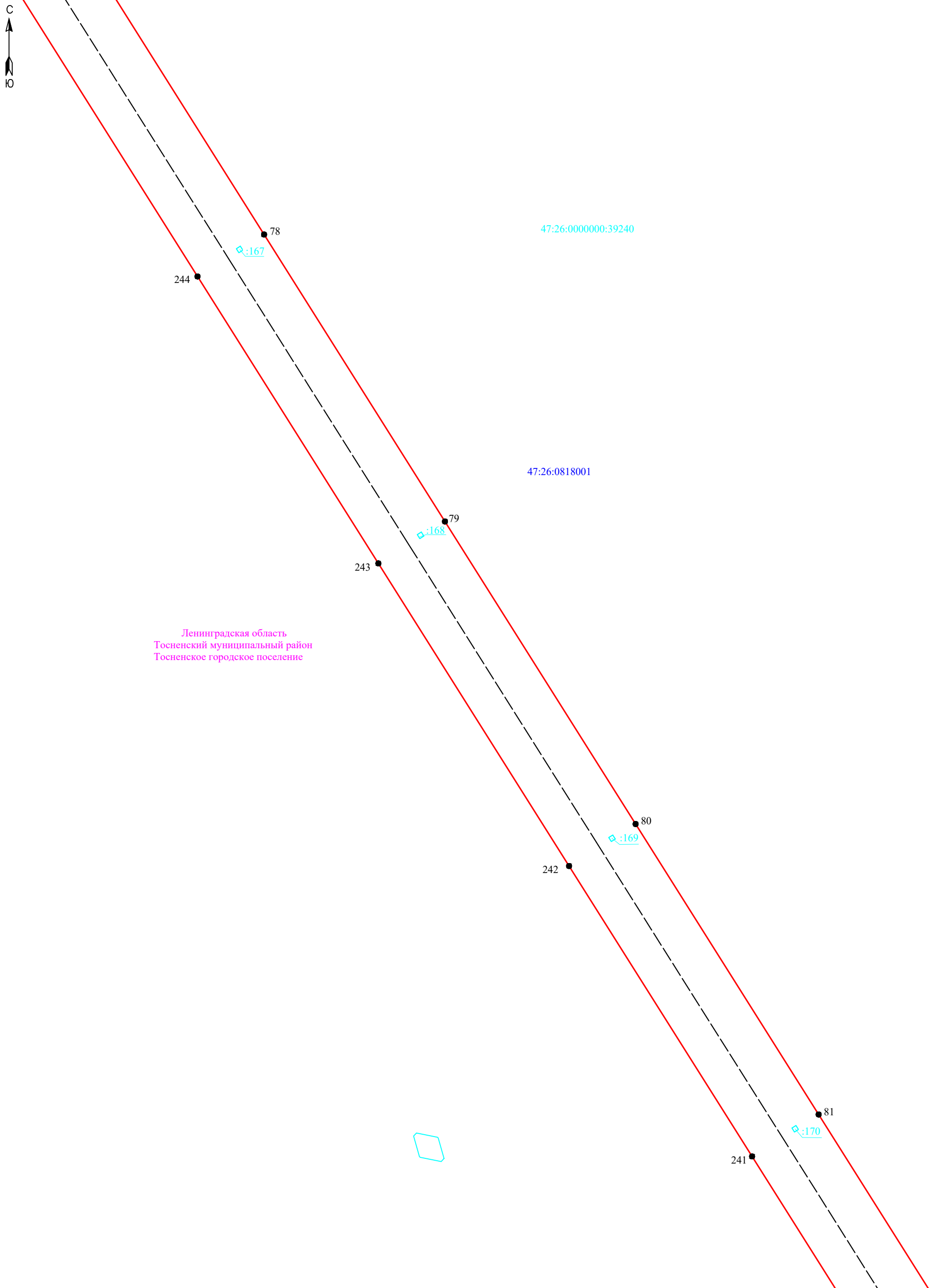
Масштаб 1:2000

- Условные обозначения:**
- - граница публичного сервитута
 - - граница земельного участка, сведения о котором содержатся в ЕГРН
 - - воздушная линия электропередач высокого напряжения ВЛ 110кВ
 - 47:14:0602004 - номер кадастрового квартала
 - - граница кадастрового квартала
 - :11 - обозначение земельного участка, сведения о котором содержатся в ЕГРН
 - 3 - обозначение характерных точек границы публичного сервитута
 - - - - граница сооружения - ВЛ 110 кВ Фornosовская-5 (Кадастровый номер 47:26:0000000:4868)

Подпись _____



Дата "26" февраля 2024 г



Ленинградская область
Тосненский муниципальный район
Тосненское городское поселение

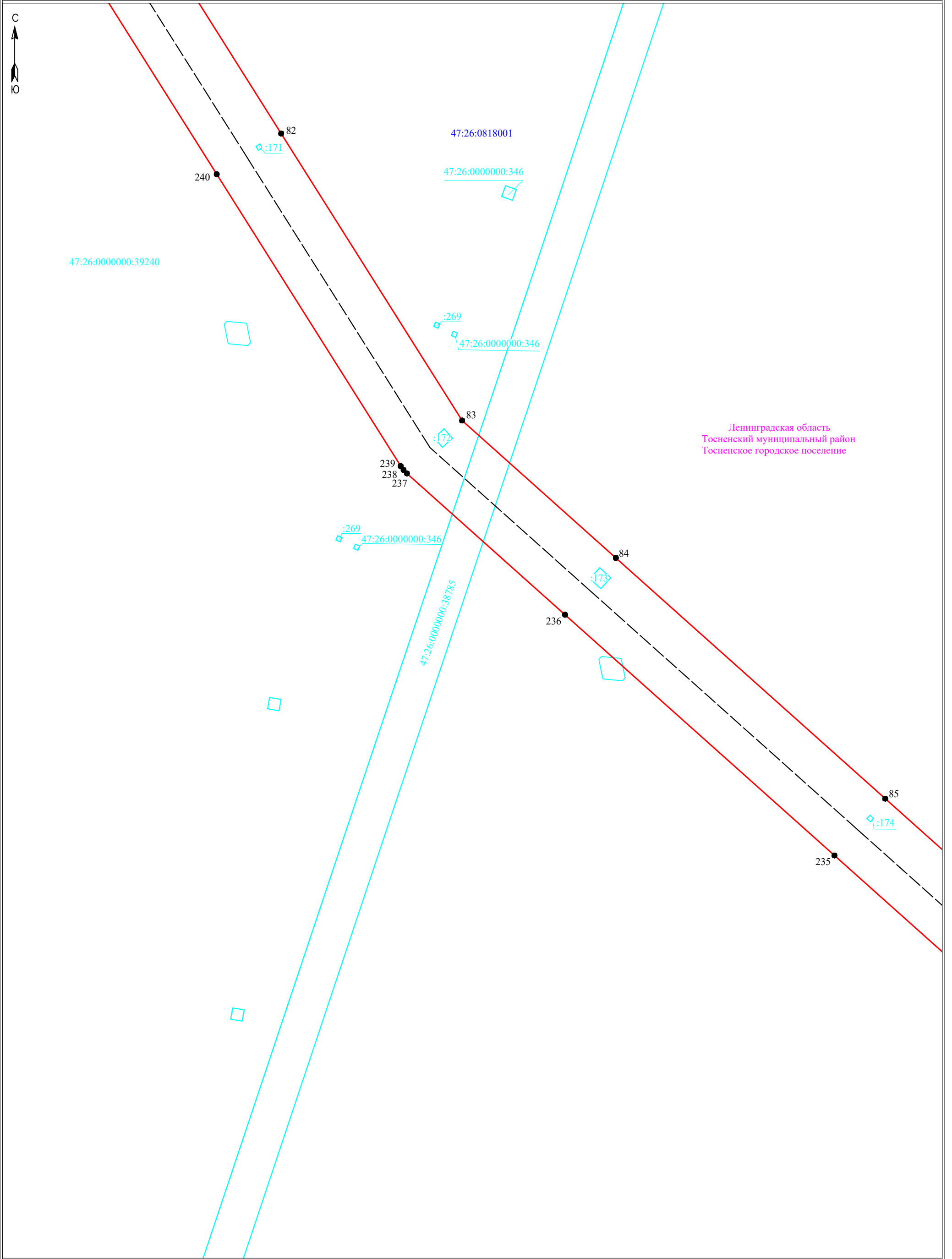
Условные обозначения:

- - граница публичного сервитута
- - граница земельного участка, сведения о котором содержатся в ЕГРН
- - воздушная линия электропередач высокого напряжения ВЛ 110кВ
- 47:14:0602004 - номер кадастрового квартала
- - граница кадастрового квартала
- :11 - обозначение земельного участка, сведения о котором содержатся в ЕГРН
- 3 - обозначение характерных точек границы публичного сервитута
- - - - граница сооружения - ВЛ 110 кВ Фornosовская-5 (Кадастровый номер 47:26:0000000:4868)

Масштаб 1:2000



Подпись _____ Дата "26" февраля 2024



Ленинградская область
Тосненский муниципальный район
Тосненское городское поселение

Условные обозначения:

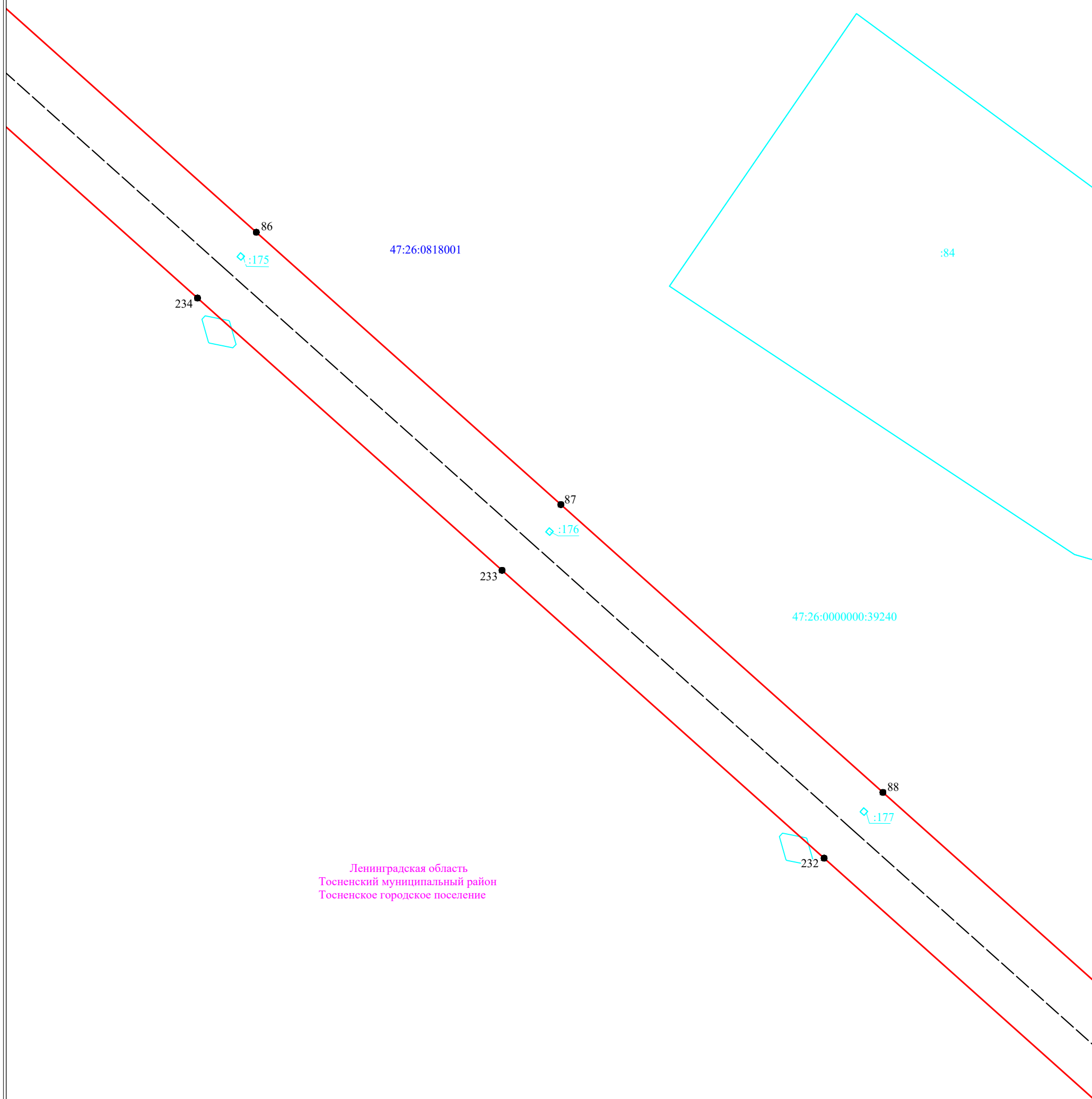
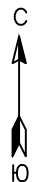
Масштаб 1:2000

- - граница публичногo сервитута
- - граница земельного участка, сведения о котором содержатся в ЕГРН
- - воздушная линия электропередач высокого напряжения ВЛ 110кВ
- 47:14:0602004 - номер кадастрового квартала
- - граница кадастрового квартала
- - обозначение земельного участка, сведения о котором содержатся в ЕГРН
- - обозначение характерных точек границы публичногo сервитута
- - граница сооружения - ВЛ 110 кВ Форносовская-5 (Кадастровый номер 47:26:0000000:4868)

Подпись _____



Дата "26" февраля 2024



Ленинградская область
Тосненский муниципальный район
Тосненское городское поселение

Условные обозначения:

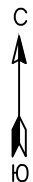
Масштаб 1:2000

- - граница публичного сервитута
- - граница земельного участка, сведения о котором содержатся в ЕГРН
- - воздушная линия электропередач высокого напряжения ВЛ 110кВ
- 47:14:0602004 - номер кадастрового квартала
- - граница кадастрового квартала
- :11 - обозначение земельного участка, сведения о котором содержатся в ЕГРН
- 3 - обозначение характерных точек границы публичного сервитута
- - - - граница сооружения - ВЛ 110 кВ Фornosовская-5 (Кадастровый номер 47:26:0000000:4868)


Подпись _____



Дата "26" февраля 2024



Ленинградская область
Тосненский муниципальный район
Тосненское городское поселение



Условные обозначения:

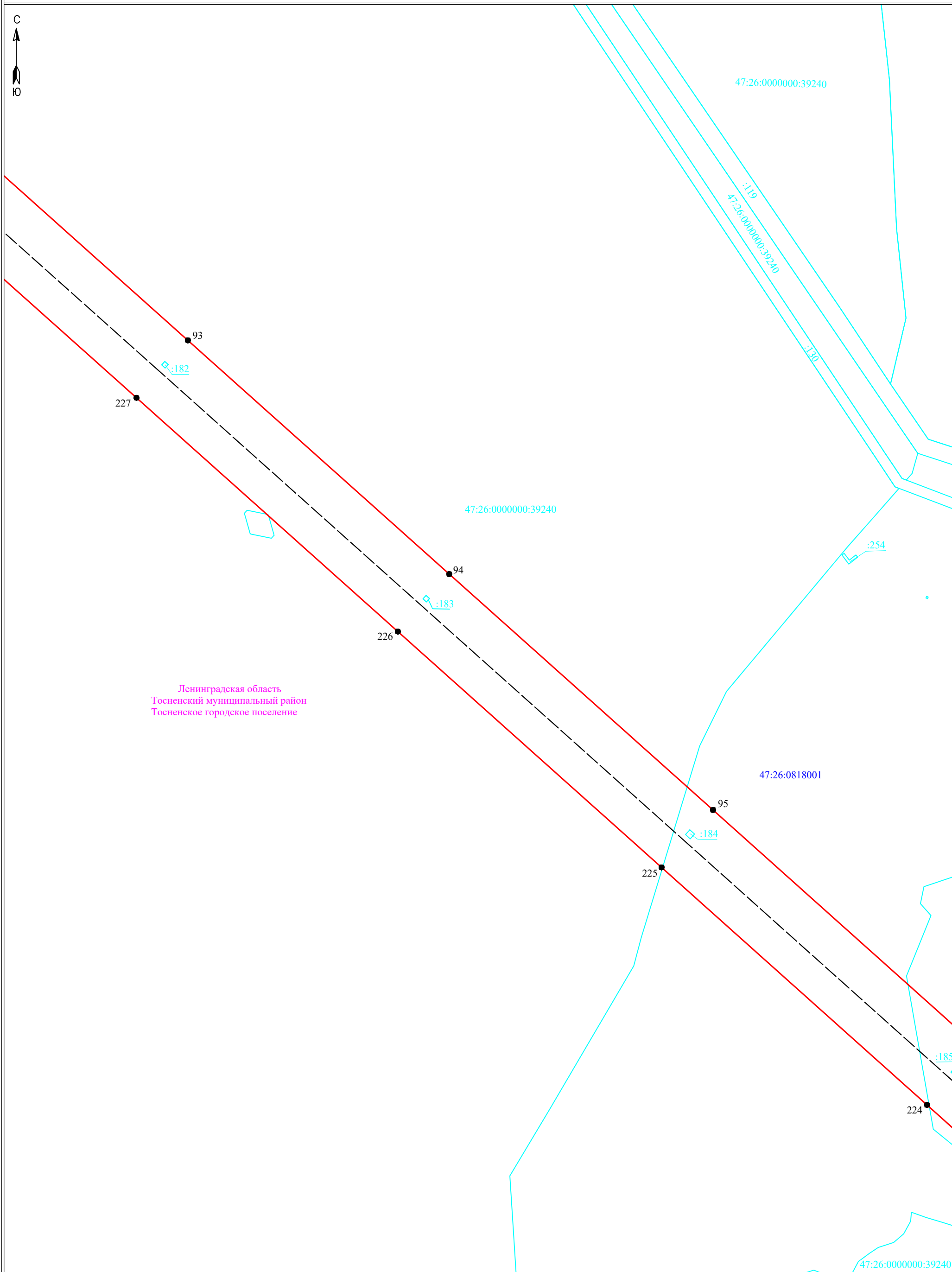
- ▬ - граница публично сервитута
- ▭ - граница земельного участка, сведения о котором содержатся в ЕГРН
- +—+—+— - воздушная линия электропередач высокого напряжения ВЛ 110кВ
- 47:14:0602004 - номер кадастрового квартала
- ▬ - граница кадастрового квартала
- :11 - обозначение земельного участка, сведения о котором содержатся в ЕГРН
- 3 - обозначение характерных точек границы публично сервитута
- - - - граница сооружения - ВЛ 110 кВ Форносовская-5 (Кадастровый номер 47:26:0000000:4868)

Масштаб 1:2000



Подпись _____

Дата "26" февраля 2024



Условные обозначения:

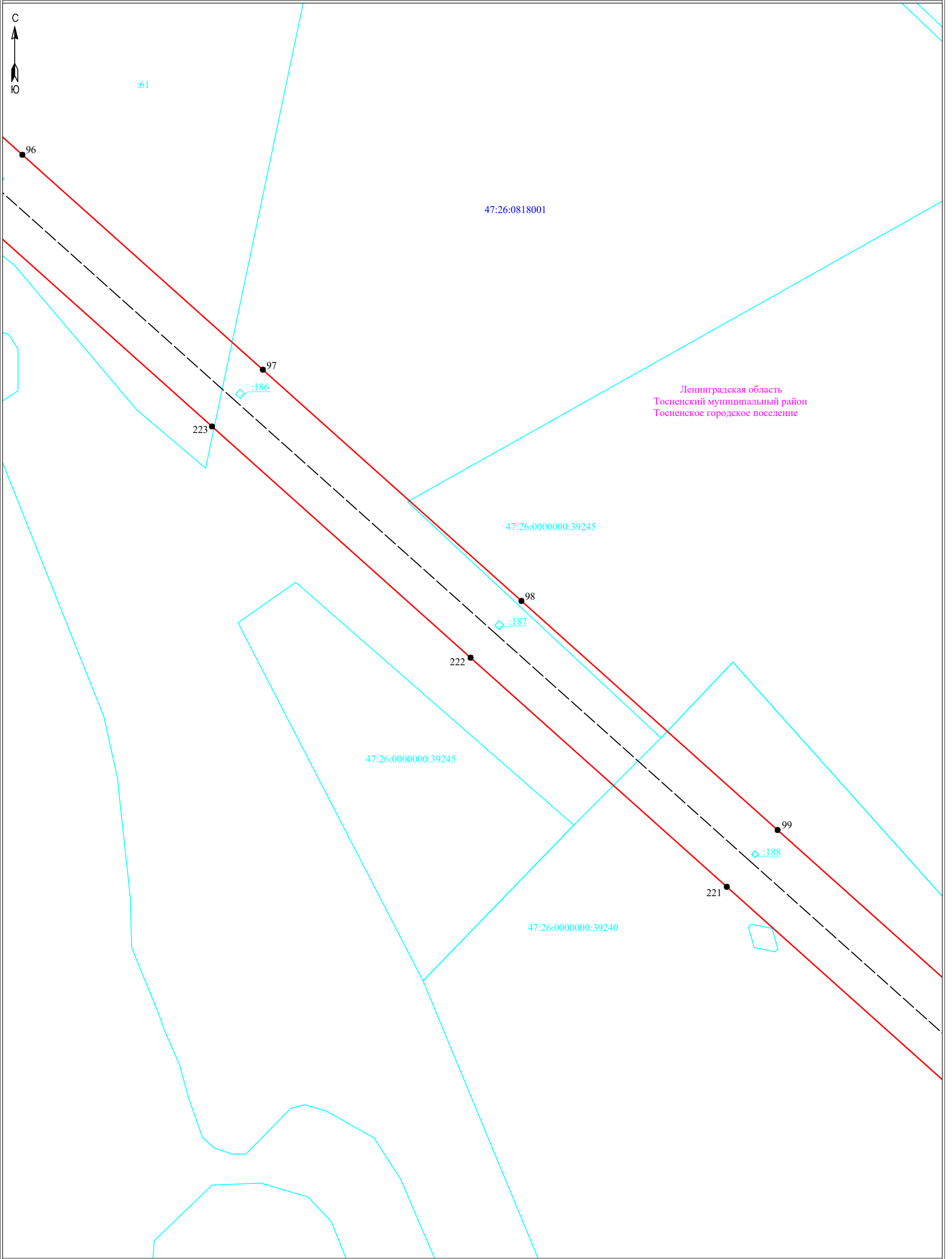
- - граница публично сервитута
- - граница земельного участка, сведения о котором содержатся в ЕГРН
- - воздушная линия электропередач высокого напряжения ВЛ 110кВ
- 47:14:0602004 - номер кадастрового квартала
- - граница кадастрового квартала
- :11 - обозначение земельного участка, сведения о котором содержатся в ЕГРН
- 3 - обозначение характерных точек границы публично сервитута
- - - - граница сооружения - ВЛ 110 кВ Форносовская-5 (Кадастровый номер 47:26:0000000:4868)

Масштаб 1:2000



Подпись _____

Дата "26" февраля 2024



Условные обозначения:


- - граница публичного сервитута
- - граница земельного участка, сведения о котором содержатся в ЕГРН
- - воздушная линия электропередач высокого напряжения ВЛ 110кВ
- 47:14:0602004 - номер кадастрового квартала
- - граница кадастрового квартала
- :11 - обозначение земельного участка, сведения о котором содержатся в ЕГРН
- 3 - обозначение характерных точек границы публичного сервитута
- - - - граница сооружения - ВЛ 110 кВ Форносовская-5 (Кадастровый номер 47:26:0000000:4868)

Масштаб 1:2000

Подпись _____



Дата "26" февраля 2024



Ленинградская область
Тосненский муниципальный район
Тосненское городское поселение

Условные обозначения:

- граница публичногo сервитута
- граница земельного участка, сведения о котором содержатся в ЕГРН
- воздушная линия электропередач высокого напряжения ВЛ 110кВ
- 47:14:0602004 - номер кадастрового квартала
- граница кадастрового квартала
- :11 - обозначение земельного участка, сведения о котором содержатся в ЕГРН
- 3 - обозначение характерных точек границы публичногo сервитута
- граница сооружения - ВЛ 110 кВ Форносовская-5 (Кадастровый номер 47:26:0000000:4868)

Масштаб 1:2000

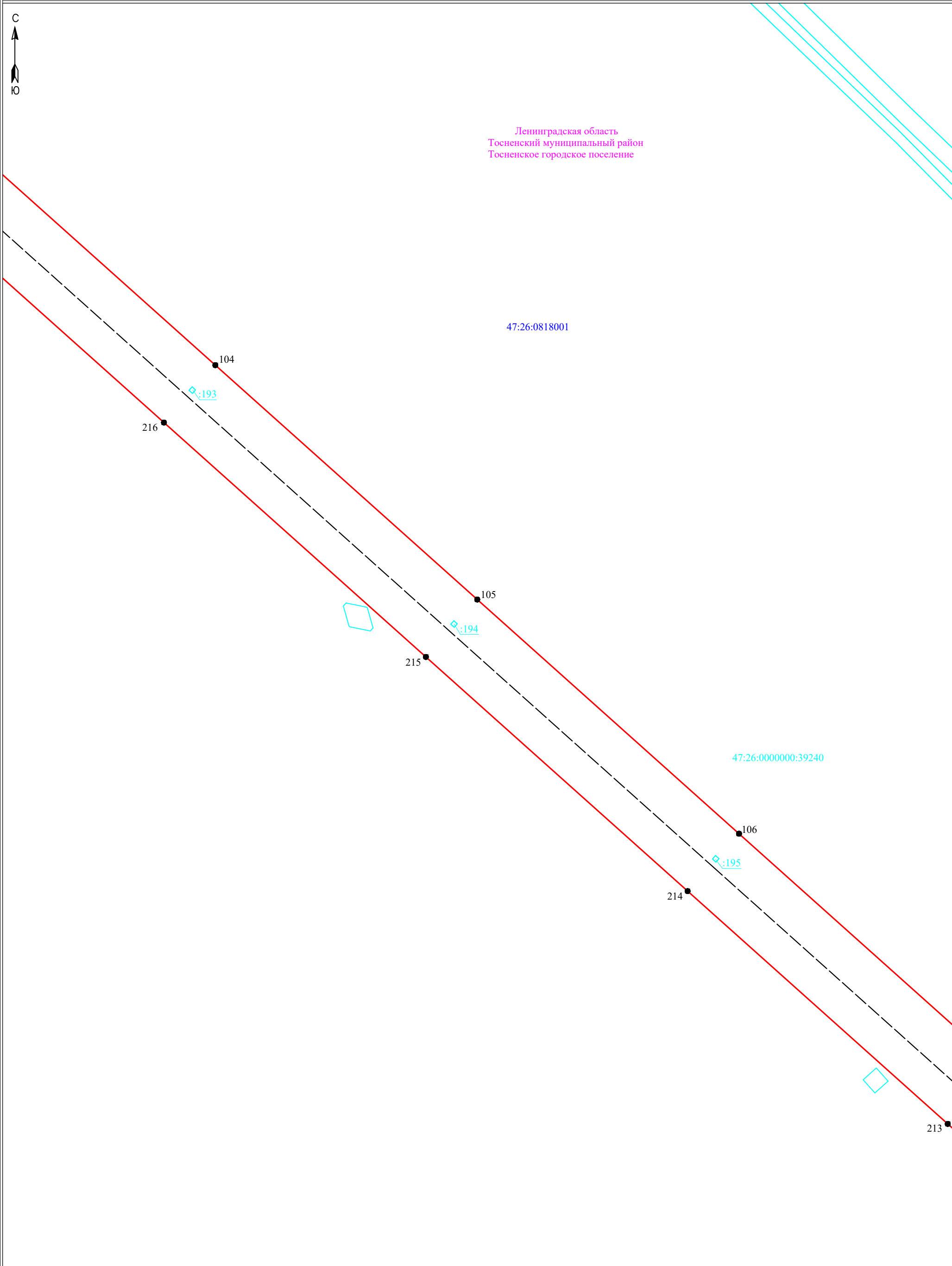


Подпись _____ Дата "26" февраля 2024

Ленинградская область
Госненский муниципальный район
Госненское городское поселение

47:26:0818001

47:26:0000000:39240



Условные обозначения:


Масштаб 1:2000

- - граница публичного сервитута
- - граница земельного участка, сведения о котором содержатся в ЕГРН
- ◆ - воздушная линия электропередач высокого напряжения ВЛ 110кВ
- 47:14:0602004 - номер кадастрового квартала
- - граница кадастрового квартала
- ◆ - обозначение земельного участка, сведения о котором содержатся в ЕГРН
- - обозначение характерных точек границы публичного сервитута
- - - - граница сооружения - ВЛ 110 кВ Форносовская-5 (Кадастровый номер 47:26:0000000:4868)

Подпись _____



Дата "26" февраля 2024



Ленинградская область
Тосненский муниципальный район
Тосненское городское поселение

47:26:0818001

47:26:0000000:39240

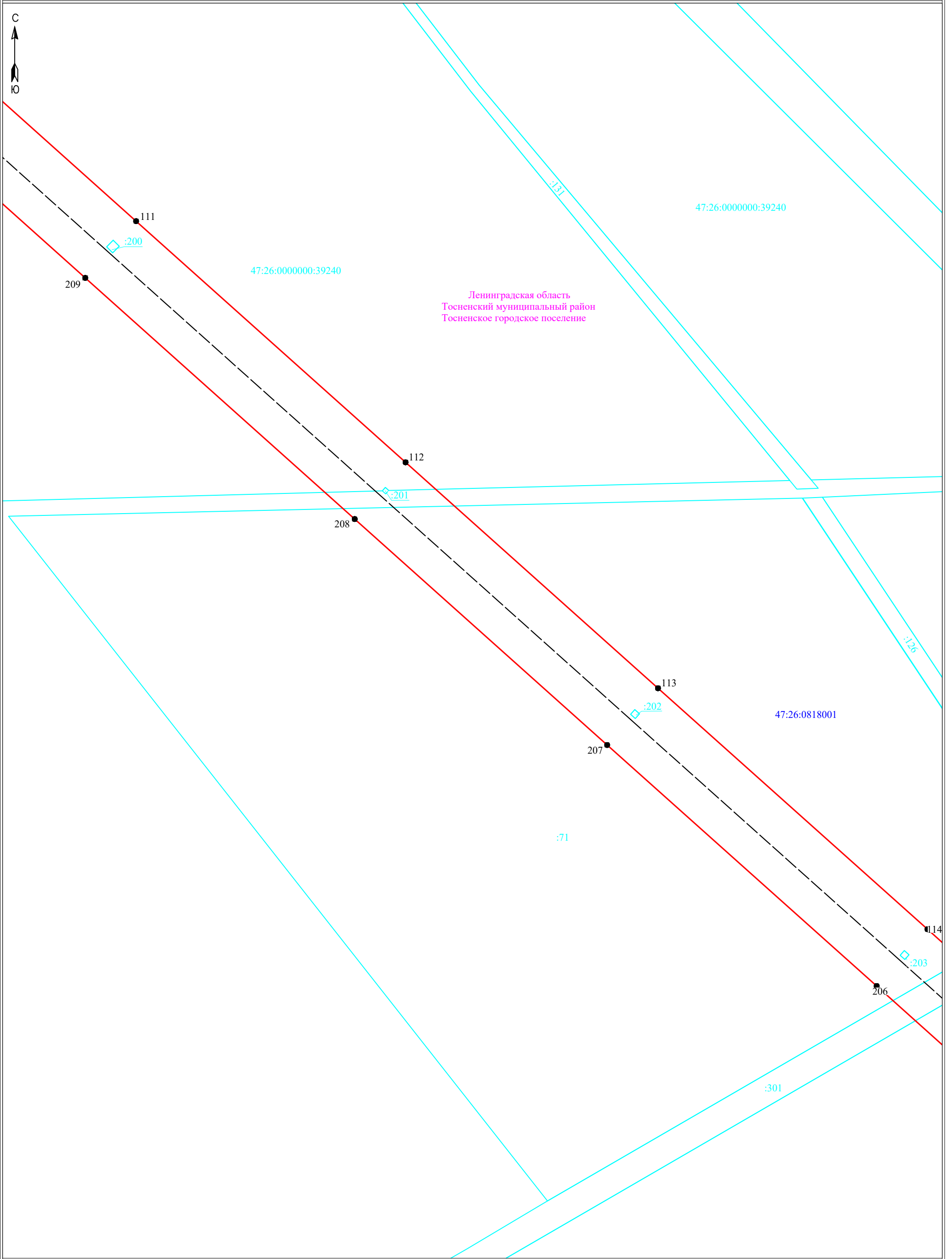
Масштаб 1:2000

- Условные обозначения:**
- граница публичногo сервитута
 - граница земельного участка, сведения о котором содержатся в ЕГРН
 - - - воздушная линия электропередач высокого напряжения ВЛ 110кВ
 - 47:14:0602004 - номер кадастрового квартала
 - граница кадастрового квартала
 - 11 - обозначение земельного участка, сведения о котором содержатся в ЕГРН
 - 3 - обозначение характерных точек границы публичногo сервитута
 - - - граница сооружения - ВЛ 110 кВ Форносовская-5 (Кадастровый номер 47:26:0000000:4868)

Подпись _____



Дата "26" февраля 2024



Масштаб 1:2000

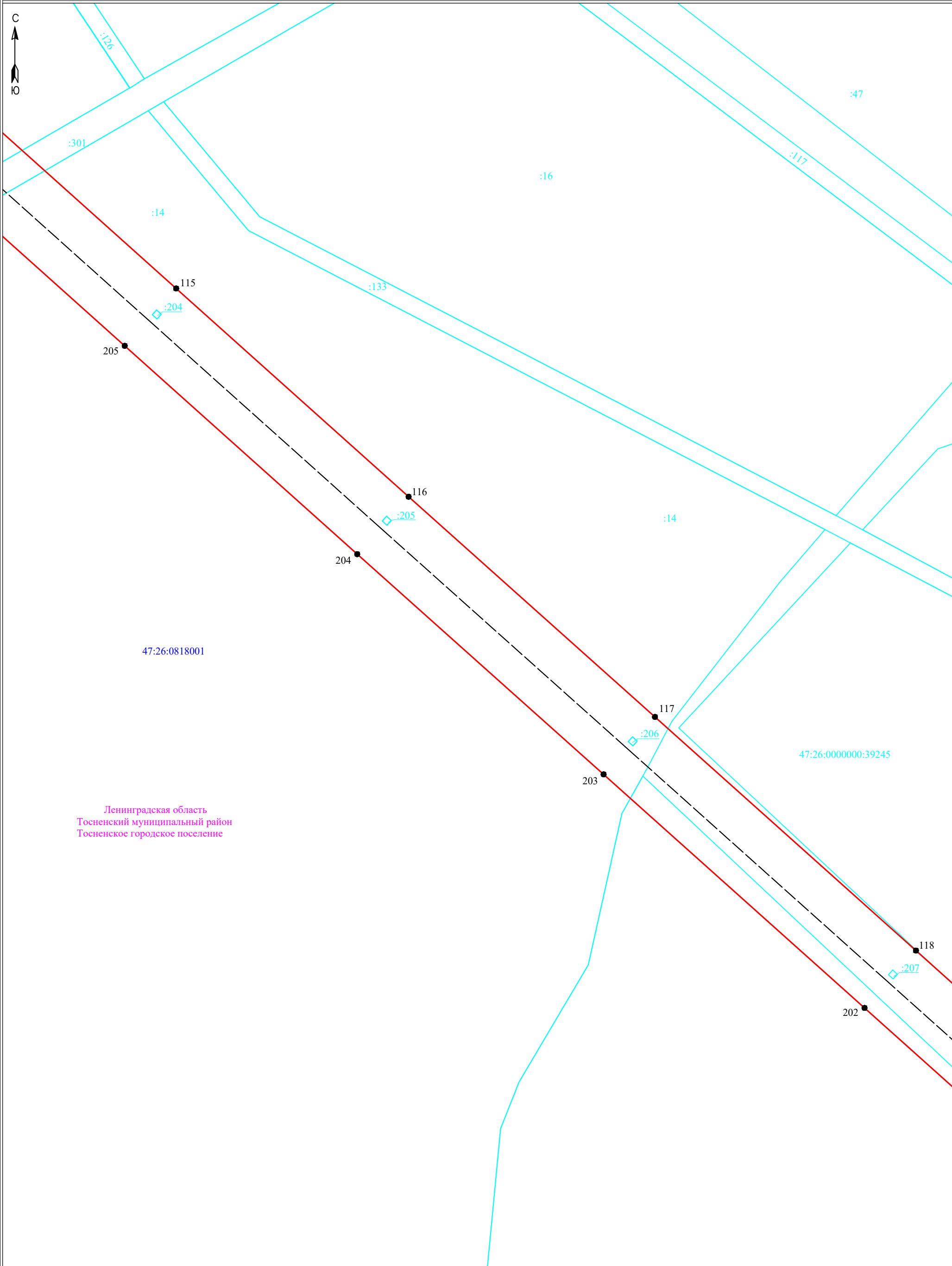
Условные обозначения:

- - - - граница публично сервитута
- - граница земельного участка, сведения о котором содержатся в ЕГРН
- - воздушная линия электропередач высокого напряжения ВЛ 110кВ
- 47:14:0602004 - номер кадастрового квартала
- - граница кадастрового квартала
- :11 - обозначение земельного участка, сведения о котором содержатся в ЕГРН
- 3 - обозначение характерных точек границы публично сервитута
- - - - граница сооружения - ВЛ 110 кВ Форносовская-5 (Кадастровый номер 47:26:0000000:4868)

Подпись _____



Дата "26" февраля 2024



Ленинградская область
Тосненский муниципальный район
Тосненское городское поселение

47:26:0818001

47:26:0000000:39245

Масштаб 1:2000


Условные обозначения:

- - граница публичного сервитута
- - граница земельного участка, сведения о котором содержатся в ЕГРН
- - воздушная линия электропередач высокого напряжения ВЛ 110кВ
- 47:14:0602004 - номер кадастрового квартала
- - граница кадастрового квартала
- :11 - обозначение земельного участка, сведения о котором содержатся в ЕГРН
- 3 - обозначение характерных точек границы публичного сервитута
- - - - граница сооружения - ВЛ 110 кВ Форносовская-5 (Кадастровый номер 47:26:0000000:4868)

Подпись _____



Дата "26" февраля 2024



Ленинградская область
Тосненский муниципальный район
Тосненское городское поселение

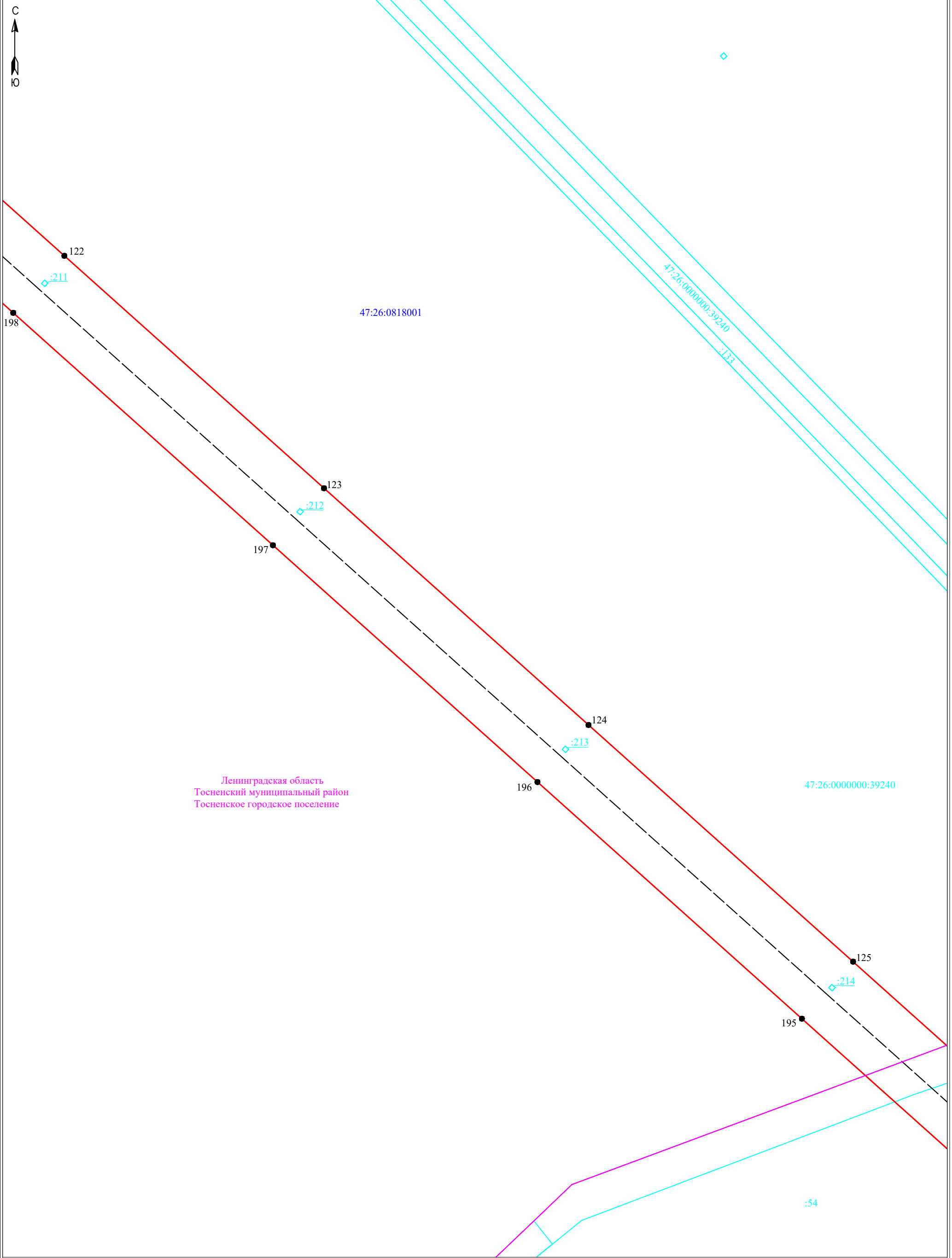
Условные обозначения:

- ▬ - граница публичного сервитута
- ▬ - граница земельного участка, сведения о котором содержатся в ЕГРН
- +—+—+— - воздушная линия электропередач высокого напряжения ВЛ 110кВ
- 47:14:0602004 - номер кадастрового квартала
- ▬ - граница кадастрового квартала
- :11 - обозначение земельного участка, сведения о котором содержатся в ЕГРН
- 3 - обозначение характерных точек границы публичного сервитута
- - - - граница сооружения - ВЛ 110 кВ Форносовская-5 (Кадастровый номер 47:26:0000000:4868)

Масштаб 1:2000



Подпись _____ Дата "26" февраля 2024



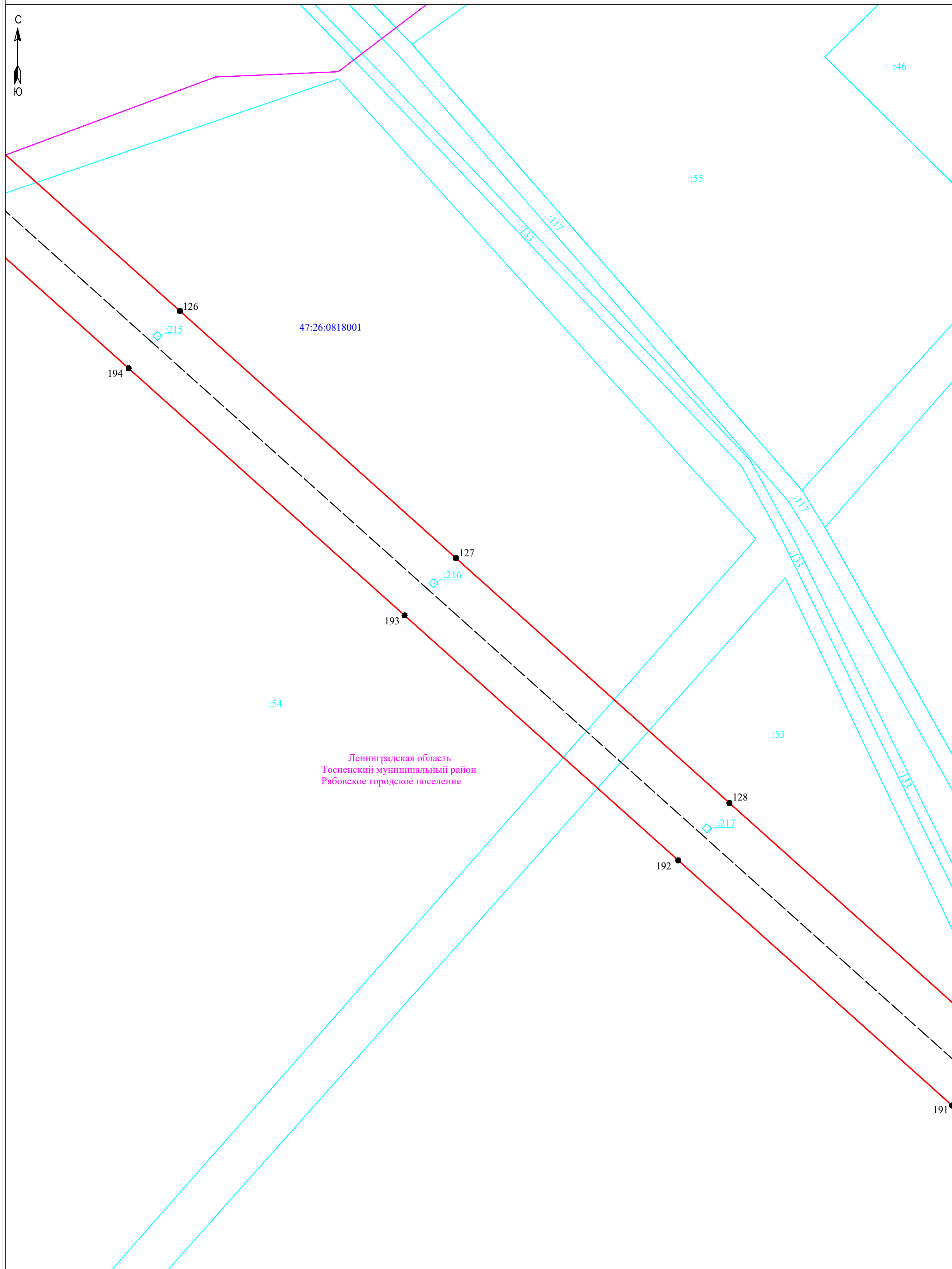
Условные обозначения:

- ▬ - граница публичного сервитута
- ▬ - граница земельного участка, сведения о котором содержатся в ЕГРН
- - воздушная линия электропередач высокого напряжения ВЛ 110кВ
- ▬ - номер кадастрового квартала
- ▬ - граница кадастрового квартала
- :11 - обозначение земельного участка, сведения о котором содержатся в ЕГРН
- - обозначение характерных точек границы публичного сервитута
- - граница сооружения - ВЛ 110 кВ Форносовская-5 (Кадастровый номер 47:26:0000000:4868)

Масштаб 1:2000



Подпись _____ Дата "26" февраля 2024



Ленинградская область
Тосненский муниципальный район
Рябовское городское поселение

Условные обозначения:

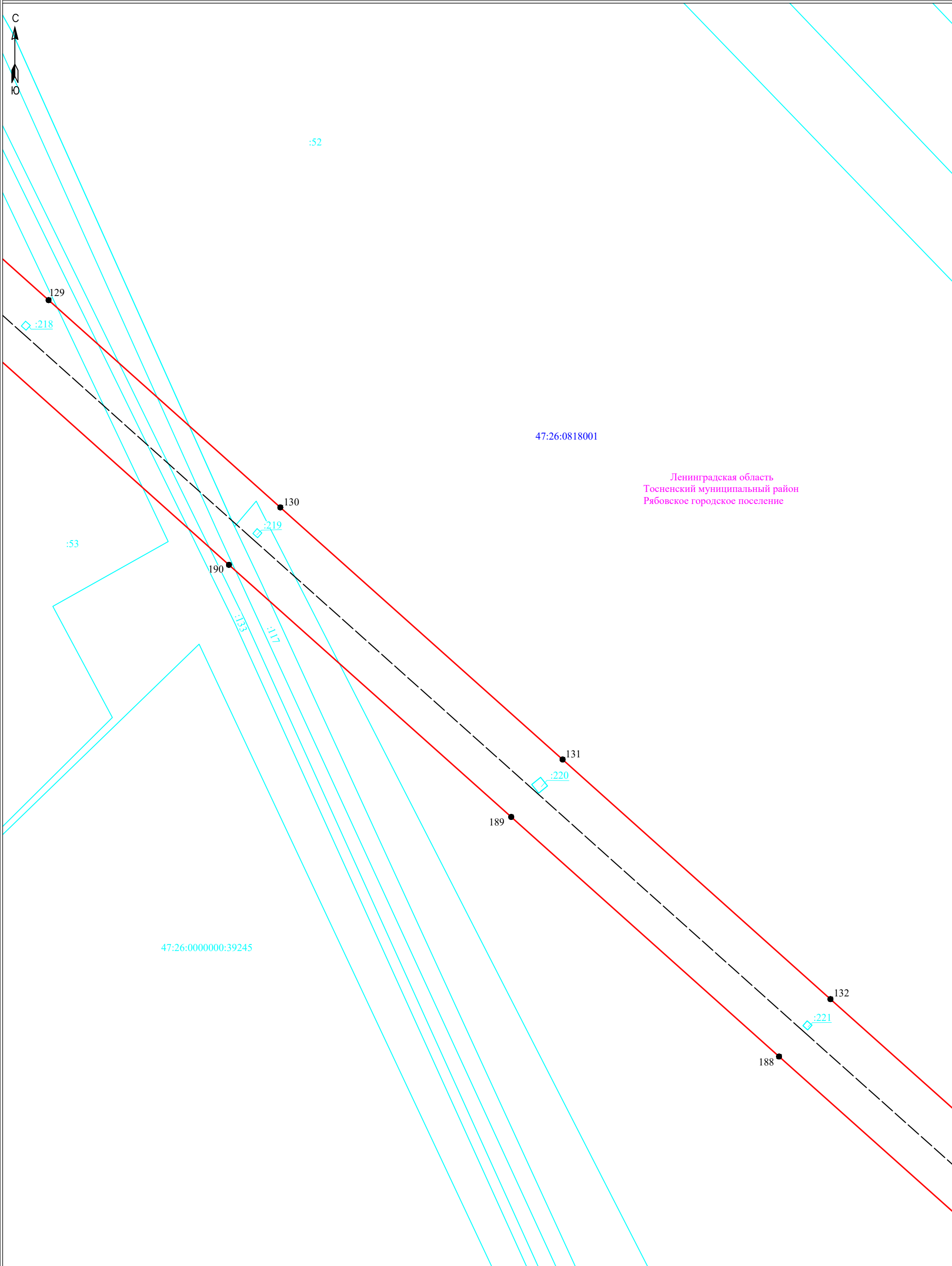
Масштаб 1:2000

- - граница публичного сервитута
- - граница земельного участка, сведения о котором содержатся в ЕГРН
- - воздушная линия электропередач высокого напряжения ВЛ 110кВ
- 47:14:0602004 - номер кадастрового квартала
- - граница кадастрового квартала
- :11 - обозначение земельного участка, сведения о котором содержатся в ЕГРН
- 3 - обозначение характерных точек границы публичного сервитута
- — - граница сооружения - ВЛ 110 кВ Форносовская-5 (Кадастровый номер 47:26:0000000:4868)

Подпись _____



Дата "26" февраля 2024



Ленинградская область
Тосненский муниципальный район
Рябовское городское поселение

47:26:0818001

47:26:0000000:39245

Условные обозначения:

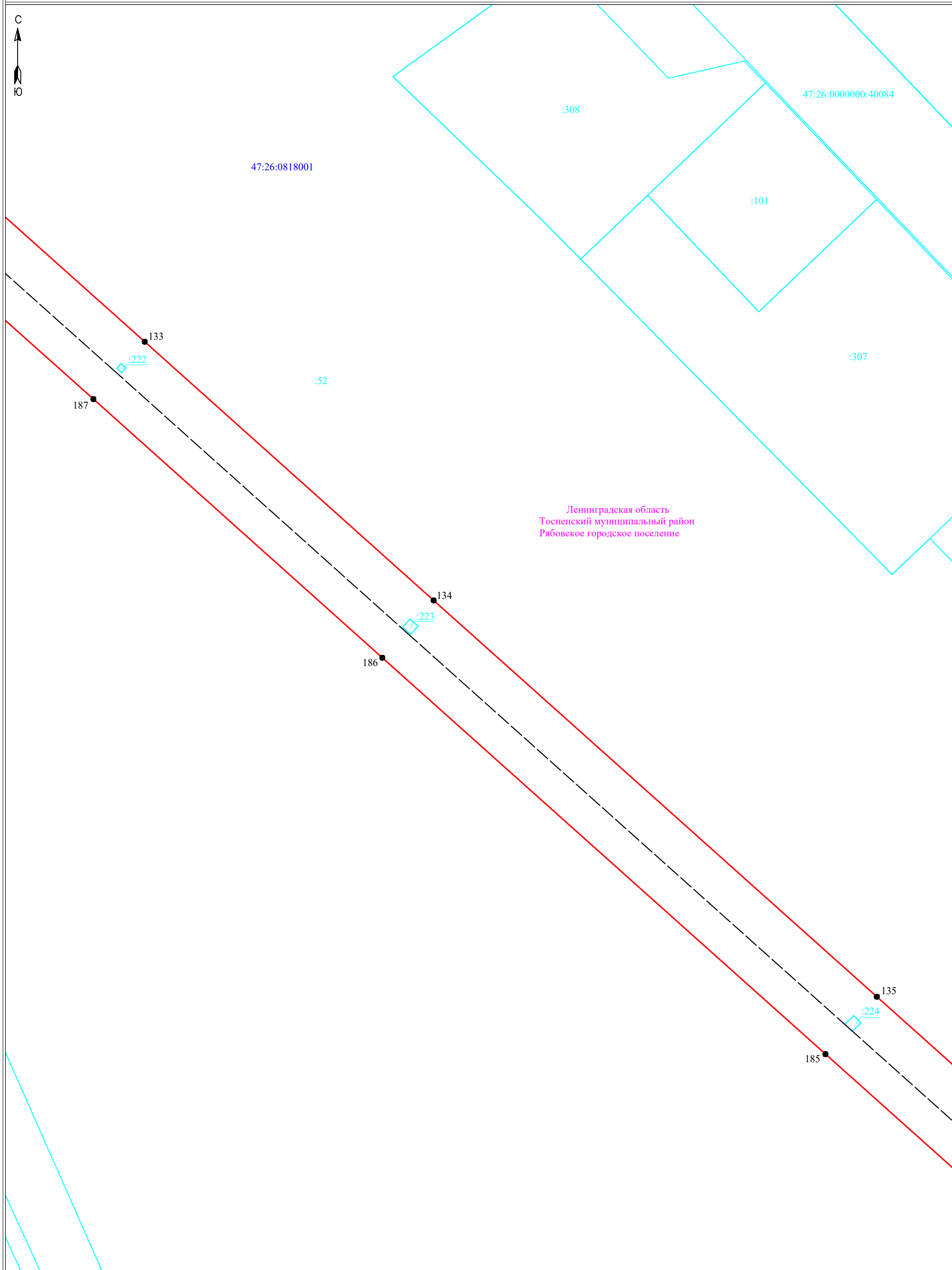
- - граница публичного сервитута
- - граница земельного участка, сведения о котором содержатся в ЕГРН
- - воздушная линия электропередач высокого напряжения ВЛ 110кВ
- 47:14:0602004 - номер кадастрового квартала
- - граница кадастрового квартала
- :11 - обозначение земельного участка, сведения о котором содержатся в ЕГРН
- 3 - обозначение характерных точек границы публичного сервитута
- - - - граница сооружения - ВЛ 110 кВ Форносовская-5 (Кадастровый номер 47:26:0000000:4868)

Масштаб 1:2000



Подпись _____

Дата "26" февраля 2024



Ленинградская область
Тосненский муниципальный район
Рябовское городское поселение

Условные обозначения:

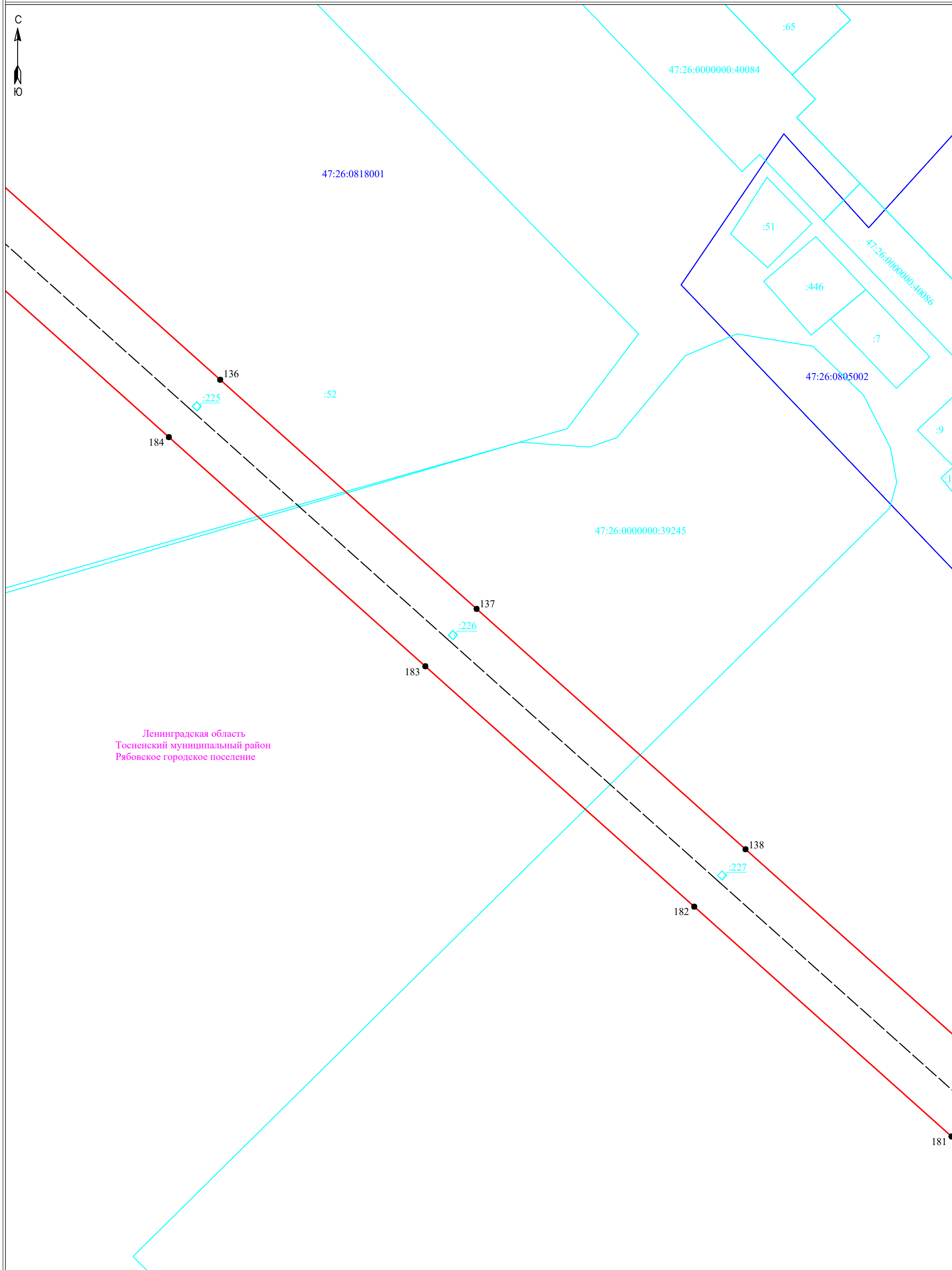
Масштаб 1:2000

- - граница публичногo сервитута
- - граница земельного участка, сведения о котором содержатся в ЕГРН
- - воздушная линия электропередач высокого напряжения ВЛ 110кВ
- 47:14:0602004 - номер кадастрового квартала
- - граница кадастрового квартала
- :11 - обозначение земельного участка, сведения о котором содержатся в ЕГРН
- 3 - обозначение характерных точек границы публичногo сервитута
- — - граница сооружения - ВЛ 110 кВ Фornosовская-5 (Кадастровый номер 47:26:0000000:4868)



Подпись _____

Дата "26" февраля 2024 г



Ленинградская область
Тосненский муниципальный район
Рябовское городское поселение

Масштаб 1:2000

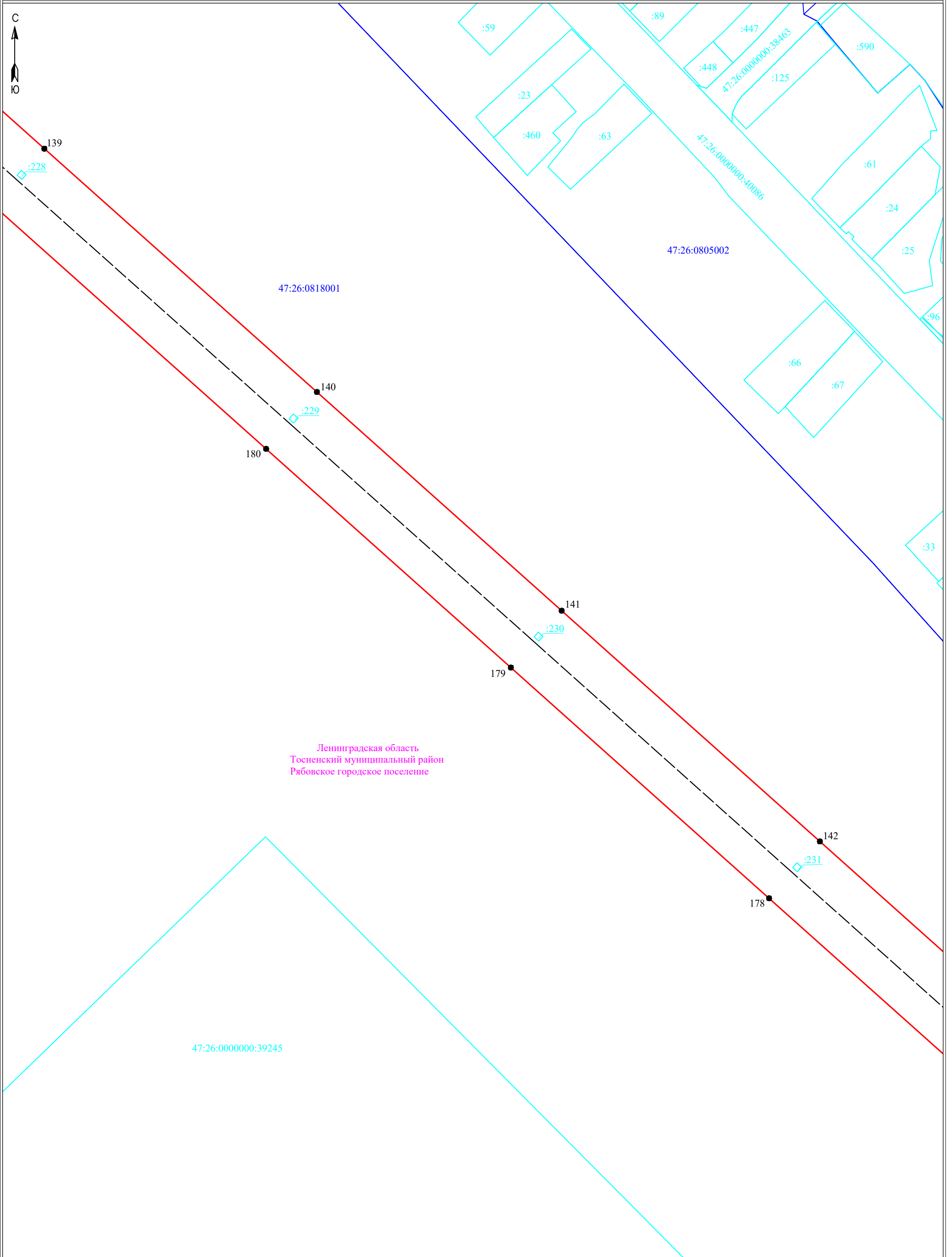
Условные обозначения:

- - граница публичногo сервитута
- - граница земельного участка, сведения о котором содержатся в ЕГРН
- - воздушная линия электропередач высокого напряжения ВЛ 110кВ
- 47:14:0602004 - номер кадастрового квартала
- - граница кадастрового квартала
- 51 - обозначение земельного участка, сведения о котором содержатся в ЕГРН
- 3 - обозначение характерных точек границы публичногo сервитута
- - - - граница сооружения - ВЛ 110 кВ Фornosовская-5 (Кадастровый номер 47:26:0000000:4868)

Подпись _____



Дата "26" февраля 2024 г



Ленинградская область
Тосненский муниципальный район
Рябовское городское поселение

Условные обозначения:

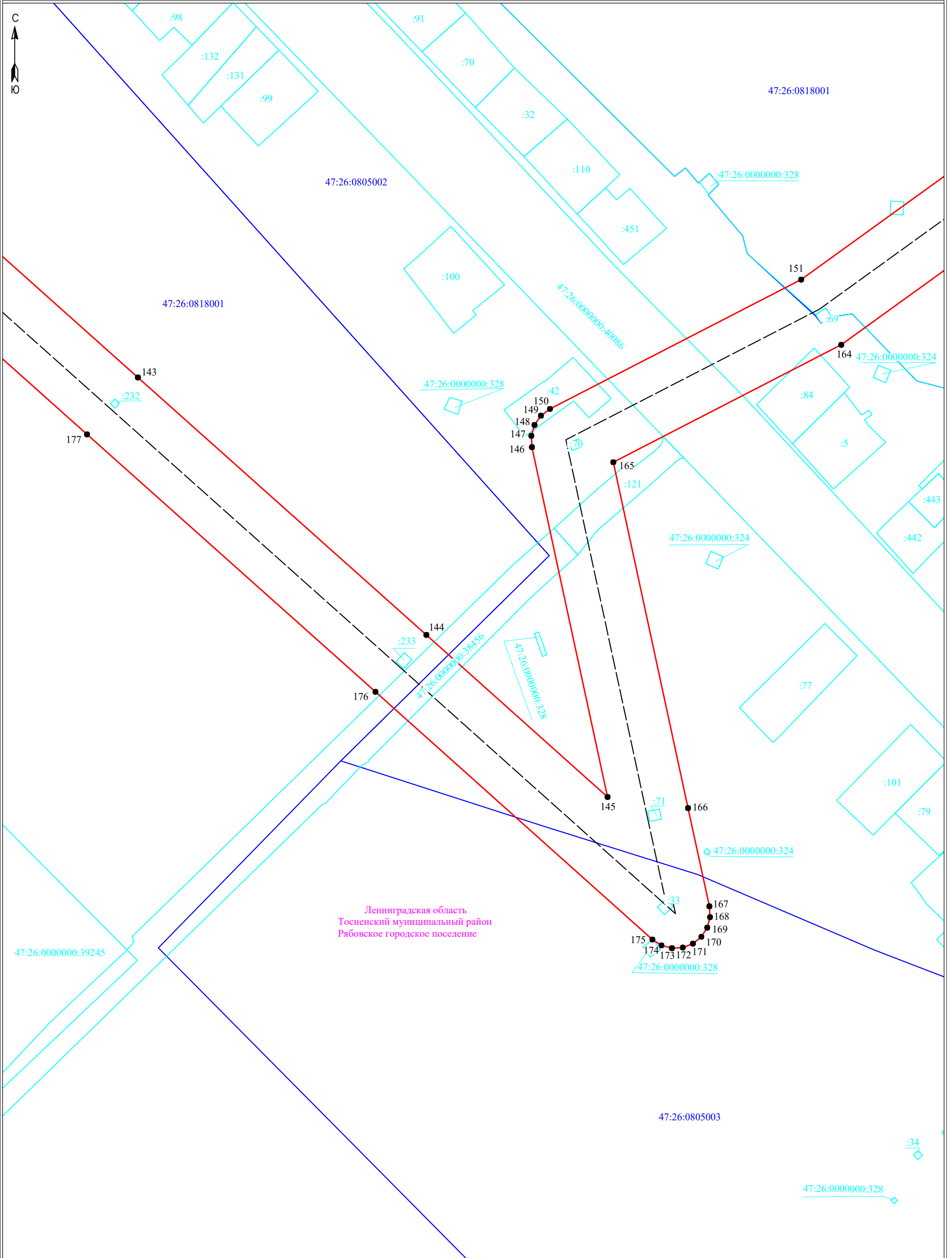
- граница публичного сервитута
- граница земельного участка, сведения о котором содержатся в ЕГРН
- воздушная линия электропередач высокого напряжения ВЛ 110кВ
- 47:14:0602004 - номер кадастрового квартала
- граница кадастрового квартала
- :11 - обозначение земельного участка, сведения о котором содержатся в ЕГРН
- 3 - обозначение характерных точек границы публичного сервитута
- - - граница сооружения - ВЛ 110 кВ Фornosовская-5 (Кадастровый номер 47:26:0000000:4868)

Масштаб 1:2000

Подпись _____



Дата "26" февраля 2024 г



Ленинградская область
Тосненский муниципальный район
Рябовское городское поселение

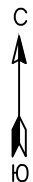
Условные обозначения:

- граница публичного сервитута
- граница земельного участка, сведения о котором содержатся в ЕГРН
- воздушная линия электропередач высокого напряжения ВЛ 110кВ
- 47:14:0602004 - номер кадастрового квартала
- граница кадастрового квартала
- :11 - обозначение земельного участка, сведения о котором содержатся в ЕГРН
- - обозначение характерных точек границы публичного сервитута
- — граница сооружения - ВЛ 110 кВ Форносовская-5 (Кадастровый номер 47:26:0000000:4868)

Масштаб 1:2000



Подпись _____ Дата "26" февраля 2024 г



47:26:0818001

Территория ПС 484
(ПС Рябово)

Ленинградская область
Тосненский муниципальный район
Рябовское городское поселение

Масштаб 1:2000

Условные обозначения:

- граница публичного сервитута
- граница земельного участка, сведения о котором содержатся в ЕГРН
- воздушная линия электропередач высокого напряжения ВЛ 110кВ
- 47:14:0602004 - номер кадастрового квартала
- граница кадастрового квартала
- обозначение земельного участка, сведения о котором содержатся в ЕГРН
- обозначение характерных точек границы публичного сервитута
- граница сооружения - ВЛ 110 кВ Форносовская-5 (Кадастровый номер 47:26:0000000:4868)



Подпись _____

Дата "26" февраля 2024 г