

## КАРТА-ПЛАН ТЕРРИТОРИИ

47:01:1768006

(номер кадастрового квартала (номера смежных кадастровых кварталов), являющегося (являющихся) территорией, на которой выполняются комплексные кадастровые работы)

Дата подготовки карты-плана территории 21.06.2019 г.

### Пояснительная записка

#### 1. Сведения о заказчике

Комитет по управлению муниципальным имуществом и градостроительству администрации муниципального образования «Выборгский район» Ленинградской области (КУМИГ администрации МО «Выборгский район»), ИНН: 4704054056, ОГРН: 1034700894689

(полное наименование органа местного самоуправления муниципального района или городского округа, органа исполнительной власти города федерального значения Москвы, Санкт-Петербурга или Севастополя, основной государственный регистрационный номер, идентификационный номер налогоплательщика)

—

(сведения об утверждении карты-плана территории)

#### 2. Сведения о кадастровом инженере:

Фамилия, имя, отчество (при наличии отчества): Левина Мария Михайловна

Страховой номер индивидуального лицевого счета: 13438300535

Контактный телефон: 8-960-298-30-10

Адрес электронной почты и почтовый адрес, по которым осуществляется связь с кадастровым инженером: 160014, Вологодская область, г.Вологда, ул.Карла Маркса, д.31, кв.57, sergee.maria2010@yandex.ru

Наименование саморегулируемой организации кадастровых инженеров (СРО), членом которой является кадастровый инженер: Ассоциация СРО "Балтийское объединение кадастровых инженеров"

Номер регистрации в государственном реестре лиц, осуществляющих кадастровую деятельность: 34523

Сокращенное наименование юридического лица, если кадастровый инженер является работником юридического лица: ООО "Центр Межевания и Кадастра", 160000, Вологодская область, г.Вологда, Карла Маркса, 17, офис 19

#### 3. Основания выполнения комплексных кадастровых работ

Муниципальный контракт №073/19 от 29.04.2019

(наименование и реквизиты государственного или муниципального контракта на выполнение комплексных кадастровых работ)

#### 4. Перечень документов, использованных при подготовке карты-плана территории

№ п/п	Наименование документа	Реквизиты документа
1	2	3
1	Кадастровый план территории	№47/201/19-511190 от 29.04.2019, выдан Филиал федерального государственного бюджетного учреждения "Федеральная кадастровая палата Федеральной службы государственной регистрации, кадастра и картографии" по Ленинградской области
2	Свидетельство о праве собственности на землю	№12556 от 16.08.1993
3	Постановление Главы администрации Выборского района	№2017 от 01.07.1993
4	Правила землепользования и застройки муниципального образования Рощинское городское поселение Выборского муниципального района Ленинградской области	№б/н от 21.03.2019
5	Приказ Минэкономразвития России "Об установлении формы карты-плана территории и требований к ее подготовке, формы акта согласования местоположения границ земельных участков при выполнении комплексных кадастровых работ и требований к его подготовке"	№734 от 21.11.2016, Зарегистрировано в Минюсте России 16.12.2016 N 44776) (с изм. и доп., вступ. в силу с 01.01.2019





	реестра недвижимости об объекте недвижимости	
48	Выписка из Единого государственного реестра недвижимости об объекте недвижимости	№99/2019/261269879 от 13.05.2019
49	Выписка из Единого государственного реестра недвижимости об объекте недвижимости	№99/2019/261269971 от 13.05.2019
50	Выписка из Единого государственного реестра недвижимости об объекте недвижимости	№99/2019/261270138 от 13.05.2019
51	Выписка из Единого государственного реестра недвижимости об объекте недвижимости	№99/2019/261365214 от 14.05.2019
52	Выписка из Единого государственного реестра недвижимости об объекте недвижимости	№99/2019/261270387 от 13.05.2019
53	Выписка из Единого государственного реестра недвижимости об объекте недвижимости	№99/2019/261270513 от 13.05.2019
54	Выписка из Единого государственного реестра недвижимости об объекте недвижимости	№99/2019/261270680 от 13.05.2019
55	Выписка из Единого государственного реестра недвижимости об объекте недвижимости	№99/2019/261365328 от 13.05.2019
56	Акт о включении сети в ФФПД	№151/75576 от 23.08.2018, выдан ФГБУ "Центр геодезии, картографии и ИПД"
57	Выписка из Единого государственного реестра недвижимости об объекте недвижимости	№99/2019/261270956 от 13.05.2019
58	Выписка из Единого государственного реестра недвижимости об объекте недвижимости	№99/2019/261271102 от 13.05.2019
59	Выписка из Единого государственного реестра недвижимости об объекте недвижимости	№99/2019/261271262 от 13.05.2019
60	Выписка из Единого государственного реестра недвижимости об объекте недвижимости	№99/2019/261322824 от 13.05.2019
61	Выписка из Единого государственного реестра недвижимости об объекте недвижимости	№99/2019/261271555 от 13.05.2019

**5. Сведения о геодезической основе, использованной при подготовке карты-плана территории**  
Система координат МСК-47 зона 1 Ленинградская область

№ п/п	Название пункта и тип	Класс геодезической сети	Координаты, м		Сведения о состоянии на 03.06.2019		
			X	Y	наружного знака пункта	центра пункта	марки
1	2	3	4	5	6	7	8
1	MCHR/1034	спутниковая сеть	507635.52	1355722.42	сохранился	сохранился	сохранился
2	PRVM/1009	спутниковая сеть	484373.32	1348797.55	сохранился	сохранился	сохранился
3	RSCH/1016	спутниковая сеть	472907.37	1341590.08	сохранился	сохранился	сохранился

**6. Сведения о средствах измерений**

№ п/п	Наименование прибора (инструмента, аппаратуры)	Сведения об утверждении типа измерений	Реквизиты свидетельства о поверке прибора (инструмента, аппаратуры)
1	2	3	4
1	Аппаратура геодезическая спутниковая EFT MIGNSS	53818-13, 20.11.2019	Свидетельство о поверке № 12868188 от 21.11.2018

### 7. Пояснения к разделам карты-плана территории

В ходе выполнения комплексных кадастровых работ установлено:

- в границах кадастрового квартала 47:01:1768006 расположен земельный участок с кадастровым номером 47:01:1768006:42 площадью 11400 кв.м. (общее пользование землей), внесенный в ЕРГН на основании Постановления №2017 от 01.07.1993 года, при этом в ЕРГН содержатся сведения о земельном участке с кадастровым номером 47:01:0000000:510 площадью 102600 кв.м. в коллективно-совместной собственности СНТ «Квант» на основании свидетельства о праве собственности № 12556 от 16.08.1993 года. Кадастровым инженером сделан вывод что сведения в ЕРГН о земельных участках с кадастровыми номерами 47:01:1768006:42 и 47:01:0000000:510 дублируют друг друга. В соответствии с письмом Министерства экономического развития РФ от 10 февраля 2017 г. N ОГ-Д23-1484 "Относительно ранее учтенных объектов недвижимости, сведения о которых были внесены в государственный кадастр недвижимости; относительно снятия с учета земельных участков, государственный кадастровый учет которых осуществлен до 1 марта 2008 г. и права на которые не зарегистрированы в ЕРП (ЕРГН)" предлагаем Комитету по управлению муниципальным имуществом и градостроительству администрации муниципального образования «Выборгский район» Ленинградской области обратиться в Управление Росреестра по Ленинградской области для снятия с учета земельного участка с кадастровым номером 47:01:1768006:42;

-земельный участок с кадастровым номером 47:01:1768006:49 расположены в границах кадастрового квартала 47:01:1768007;

- невозможно определить местоположение границ земельного участка с кадастровым номером 47:01:1768006:48, ввиду отсутствия сведений о земельном участке на генеральном плане границах садоводческого некоммерческого товарищества "Квант" и отсутствия какого-либо ориентира фактического использования на местности. Предложение исключить данный земельный участок из комплексных кадастровых работ;

-в границах кадастрового квартала 47:01:1768006 расположены объекты капитального строительства с кадастровыми номерами 47:01:1768001:100; 47:01:1768001:92, 47:01:1768001:88, 47:01:1768001:89, 47:01:1704002:536.

#### Пояснения к разделу "Сведения об уточняемых земельных участках"

В результате Комплексных кадастровых работ уточнено местоположение 27 земельных участков. Земельные участки расположены в границах садоводческого некоммерческого товарищества "Квант", в квартале 47:01:1768006. Уточнение произведено в связи с тем, что в ЕРГН отсутствуют сведения о местоположении границ данных земельных участков.

#### Пояснения к разделу "Описание местоположения здания, сооружения, объекта незавершенного строительства на земельном участке"

В результате выполнения Комплексных кадастровых работ уточнено местоположение 10 зданий и 1 объект незавершенного строительства, расположенных в границах садоводческого некоммерческого товарищества "Квант", в квартале 47:01:1768006, права на которые зарегистрированы в установленном Федеральным законом от 13 июля 2015 года N 218-ФЗ "О государственной регистрации недвижимости" порядке.

### Сведения об уточняемых земельных участках

#### 1. Сведения о характерных точках границы уточняемого земельного участка с кадастровым номером 47:01:1768006:1

Зона № МСК-47 зона 1 Ленинградская область

Обозначение характерных точек границ	Существующие координаты, м		Уточненные координаты, м		Метод определения координат	Средняя квадратическая погрешность определения координат характерной точки (Mt), м	Формулы, примененные для расчета средней квадратической погрешности определения координат характерной точки (Mt), м
	X	Y	X	Y			
1	2	3	4	5	6	7	8
n1Y	-	-	476581.10	1336452.36	Метод спутниковых геодезических измерений	0.20	$Mt = \sqrt{(0.14^2 + 0.14^2)} = 0.20$

					(определены)		
н2У	–	–	476567.47	1336467.50	Метод спутниковых геодезических измерений (определены)	0.20	$Mt=\sqrt{(0.14^2+0.14^2)}=0.20$
н3У	–	–	476545.81	1336447.90	Метод спутниковых геодезических измерений (определены)	0.20	$Mt=\sqrt{(0.14^2+0.14^2)}=0.20$
1	476547.45	1336445.93	476547.45	1336445.93	Метод спутниковых геодезических измерений (определены)	0.20	$Mt=\sqrt{(0.14^2+0.14^2)}=0.20$
2	476560.94	1336431.56	476560.94	1336431.56	Метод спутниковых геодезических измерений (определены)	0.20	$Mt=\sqrt{(0.14^2+0.14^2)}=0.20$
н4У	–	–	476579.55	1336450.67	Метод спутниковых геодезических измерений (определены)	0.20	$Mt=\sqrt{(0.14^2+0.14^2)}=0.20$
н1У	–	–	476581.10	1336452.36	Метод спутниковых геодезических измерений (определены)	0.20	$Mt=\sqrt{(0.14^2+0.14^2)}=0.20$

**2. Сведения о частях границ уточняемого земельного участка с кадастровым номером 47:01:1768006:1**

Обозначение части границ		Горизонтальное проложение (S), м	Описание прохождения части границ	Отметка о наличии земельного спора о местоположении границ земельного участка
от т.	до т.			
1	2	3	4	5
н1У	н2У	20.37	–	–
н2У	н3У	29.21	–	–
н3У	1	2.56	–	–
1	2	19.71	–	–
2	н4У	26.67	–	–
н4У	н1У	2.29	–	–

**3. Общие сведения об уточняемом земельном участке с кадастровым номером 47:01:1768006:1**

№ п/п	Наименование характеристики земельного участка	Значение характеристики
1	2	3
1	Адрес земельного участка	Ленинградская обл, Выборгский р-н, Квант снт
	Местоположение земельного участка (при отсутствии присвоенного адреса)	–
	Дополнительные сведения о местоположении земельного участка	–
2	Площадь земельного участка ± величина погрешности определения площади ( $P \pm \Delta P$ ), м <sup>2</sup>	622 кв.м ± 9.98 кв.м

3	Формула, примененная для расчета предельной допустимой погрешности определения площади земельного участка ( $\Delta P$ ), м <sup>2</sup>	$\Delta P = 2 * 0.20 * \sqrt{622 * \sqrt{((1 + 1.02^2)/(2 * 1.02))}} = 9.98$
4	Площадь земельного участка согласно сведениям Единого государственного реестра недвижимости ( $P_{\text{кад}}$ ), м <sup>2</sup>	622
5	Оценка расхождения $P$ и $P_{\text{кад}}$ ( $P - P_{\text{кад}}$ ), м <sup>2</sup>	0 кв.м
6	Предельный минимальный и максимальный размеры земельного участка ( $P_{\text{мин}}$ и $P_{\text{макс}}$ ), м <sup>2</sup>	400 2000
7	Кадастровый или иной номер (обозначение) здания, сооружения, объекта незавершенного строительства, расположенного на земельном участке	–
8	Иные сведения	–

**Сведения об уточняемых земельных участках**

**1. Сведения о характерных точках границы уточняемого земельного участка с кадастровым номером 47:01:1768006:2  
Зона № МСК-47 зона 1 Ленинградская область**

Обозначение характерных точек границ	Существующие координаты, м		Уточненные координаты, м		Метод определения координат	Средняя квадратическая погрешность определения координат характерной точки (Mt), м	Формулы, примененные для расчета средней квадратической погрешности определения координат характерной точки (Mt), м
	X	Y	X	Y			
1	2	3	4	5	6	7	8
н24У	–	–	476783.76	1336244.07	Метод спутниковых геодезических измерений (определений)	0.20	$Mt = \sqrt{(0.14^2 + 0.14^2)} = 0.20$
н25У	–	–	476767.46	1336259.65	Метод спутниковых геодезических измерений (определений)	0.20	$Mt = \sqrt{(0.14^2 + 0.14^2)} = 0.20$
12	476749.18	1336240.38	476749.18	1336240.38	Метод спутниковых геодезических измерений (определений)	0.20	$Mt = \sqrt{(0.14^2 + 0.14^2)} = 0.20$
н26У	–	–	476763.73	1336225.34	Метод спутниковых геодезических измерений (определений)	0.20	$Mt = \sqrt{(0.14^2 + 0.14^2)} = 0.20$
н24У	–	–	476783.76	1336244.07	Метод спутниковых геодезических измерений (определений)	0.20	$Mt = \sqrt{(0.14^2 + 0.14^2)} = 0.20$

**2. Сведения о частях границ уточняемого земельного участка с кадастровым номером 47:01:1768006:2**

Обозначение части границ		Горизонтальное проложение (S), м	Описание прохождения части границ	Отметка о наличии земельного спора о местоположении границ земельного участка
от т.	до т.			
1	2	3	4	5
н24У	н25У	22.55	–	–
н25У	12	26.56	–	–
12	н26У	20.93	–	–
н26У	н24У	27.42	–	–

**3. Общие сведения об уточняемом земельном участке с кадастровым номером 47:01:1768006:2**

№ п/п	Наименование характеристики земельного участка	Значение характеристики
1	2	3
1	Адрес земельного участка	Ленинградская обл, Выборгский р-н, Квант снт, уч.№270
	Местоположение земельного участка (при отсутствии присвоенного адреса)	–
	Дополнительные сведения о местоположении земельного участка	–
2	Площадь земельного участка ± величина погрешности определения площади ( $P \pm \Delta P$ ), м <sup>2</sup>	586 кв.м ± 9.68 кв.м
3	Формула, примененная для расчета предельной допустимой погрешности определения площади земельного участка ( $\Delta P$ ), м <sup>2</sup>	$\Delta P = 2 * 0.20 * \sqrt{586 * \sqrt{((1 + 1.01^2)/(2 * 1.01))}} = 9.68$
4	Площадь земельного участка согласно сведениям Единого государственного реестра недвижимости ( $P_{\text{кад}}$ ), м <sup>2</sup>	586
5	Оценка расхождения $P$ и $P_{\text{кад}}$ ( $P - P_{\text{кад}}$ ), м <sup>2</sup>	0 кв.м
6	Предельный минимальный и максимальный размеры земельного участка ( $P_{\text{мин}}$ и $P_{\text{макс}}$ ), м <sup>2</sup>	400 2000
7	Кадастровый или иной номер (обозначение) здания, сооружения, объекта незавершенного строительства, расположенного на земельном участке	–
8	Иные сведения	–

**Сведения об уточняемых земельных участках**

**1. Сведения о характерных точках границы уточняемого земельного участка с кадастровым номером 47:01:1768006:3**

**Зона № МСК-47 зона 1 Ленинградская область**

Обозначение характерных точек границ	Существующие координаты, м		Уточненные координаты, м		Метод определения координат	Средняя квадратическая погрешность определения координат характерной точки (Mt), м	Формулы, примененные для расчета средней квадратической погрешности определения координат характерной точки (Mt), м
	X	Y	X	Y			
1	2	3	4	5	6	7	8
н36У	–	–	476860.10	1336168.66	Метод спутниковых геодезических измерений (определений)	0.20	$Mt = \sqrt{(0.14^2 + 0.14^2)} = 0.20$
14	476841.67	1336187.56	476841.67	1336187.56	Метод спутниковых геодезических измерений (определений)	0.20	$Mt = \sqrt{(0.14^2 + 0.14^2)} = 0.20$



					й)		
15	476820.98	1336165.8 4	476820.98	1336165.8 4	Метод спутниковых геодезических измерений (определены)	0.20	$Mt=\sqrt{(0.14^2+0.14^2)}=0.20$
16	476834.78	1336151.4 1	476834.78	1336151.4 1	Метод спутниковых геодезических измерений (определены)	0.20	$Mt=\sqrt{(0.14^2+0.14^2)}=0.20$
н37У	–	–	476839.42	1336146.6 4	Метод спутниковых геодезических измерений (определены)	0.20	$Mt=\sqrt{(0.14^2+0.14^2)}=0.20$
н36У	–	–	476860.10	1336168.6 6	Метод спутниковых геодезических измерений (определены)	0.20	$Mt=\sqrt{(0.14^2+0.14^2)}=0.20$

**2. Сведения о частях границ уточняемого земельного участка с кадастровым номером 47:01:1768006:3**

Обозначение части границ		Горизонтальное проложение (S), м	Описание прохождения части границ	Отметка о наличии земельного спора о местоположении границ земельного участка
от т.	до т.			
1	2	3	4	5
н36У	14	26.40	–	–
14	15	30.00	–	–
15	16	19.97	–	–
16	н37У	6.65	–	–
н37У	н36У	30.21	–	–

**3. Общие сведения об уточняемом земельном участке с кадастровым номером 47:01:1768006:3**

№ п/п	Наименование характеристики земельного участка	Значение характеристики
1	2	3
1	Адрес земельного участка	Ленинградская обл, Выборгский р-н, Квант снт, уч.№№264,265
	Местоположение земельного участка (при отсутствии присвоенного адреса)	–
	Дополнительные сведения о местоположении земельного участка	–
2	Площадь земельного участка ± величина погрешности определения площади ( $P \pm \Delta P$ ), м <sup>2</sup>	798 кв.м ± 11.31 кв.м
3	Формула, примененная для расчета предельной допустимой погрешности определения площади земельного участка ( $\Delta P$ ), м <sup>2</sup>	$\Delta P = 2 * 0.20 * \sqrt{798 * \sqrt{((1 + 1.05^2)/(2 * 1.05))}} = 11.31$
4	Площадь земельного участка согласно сведениям Единого государственного реестра недвижимости ( $P_{кад}$ ), м <sup>2</sup>	798
5	Оценка расхождения $P$ и $P_{кад}$ ( $P - P_{кад}$ ), м <sup>2</sup>	0 кв.м
6	Предельный минимальный и максимальный размеры земельного участка ( $P_{мин}$ и $P_{макс}$ ), м <sup>2</sup>	400 2000
7	Кадастровый или иной номер (обозначение) здания, сооружения, объекта незавершенного строительства,	47:01:0000000:24946

	расположенного на земельном участке						
8	Иные сведения		–				
<b>Сведения об уточняемых земельных участках</b>							
<b>1. Сведения о характерных точках границы уточняемого земельного участка с кадастровым номером 47:01:1768006:4</b>							
<b>Зона № МСК-47 зона 1 Ленинградская область</b>							
Обозначение характерных точек границ	Существующие координаты, м		Уточненные координаты, м		Метод определения координат	Средняя квадратическая погрешность определения координат характерной точки (Mt), м	Формулы, примененные для расчета средней квадратической погрешности определения координат характерной точки (Mt), м
	X	Y	X	Y			
1	2	3	4	5	6	7	8
н29У	–	–	476811.95	1336215.76	Метод спутниковых геодезических измерений (определений)	0.20	$Mt = \sqrt{(0.14^2 + 0.14^2)} = 0.20$
н27У	–	–	476798.51	1336230.08	Метод спутниковых геодезических измерений (определений)	0.20	$Mt = \sqrt{(0.14^2 + 0.14^2)} = 0.20$
н28У	–	–	476778.21	1336210.92	Метод спутниковых геодезических измерений (определений)	0.20	$Mt = \sqrt{(0.14^2 + 0.14^2)} = 0.20$
н30У	–	–	476778.79	1336210.30	Метод спутниковых геодезических измерений (определений)	0.20	$Mt = \sqrt{(0.14^2 + 0.14^2)} = 0.20$
н31У	–	–	476786.77	1336201.83	Метод спутниковых геодезических измерений (определений)	0.20	$Mt = \sqrt{(0.14^2 + 0.14^2)} = 0.20$
н32У	–	–	476792.48	1336196.04	Метод спутниковых геодезических измерений (определений)	0.20	$Mt = \sqrt{(0.14^2 + 0.14^2)} = 0.20$
н29У	–	–	476811.95	1336215.76	Метод спутниковых геодезических измерений (определений)	0.20	$Mt = \sqrt{(0.14^2 + 0.14^2)} = 0.20$
<b>2. Сведения о частях границ уточняемого земельного участка с кадастровым номером 47:01:1768006:4</b>							

Обозначение части границ		Горизонтальное проложение (S), м	Описание прохождения части границ	Отметка о наличии земельного спора о местоположении границ земельного участка
от т.	до т.			
1	2	3	4	5
н29У	н27У	19.64	–	–
н27У	н28У	27.91	–	–
н28У	н30У	0.85	–	–
н30У	н31У	11.64	–	–
н31У	н32У	8.13	–	–
н32У	н29У	27.71	–	–

**3. Общие сведения об уточняемом земельном участке с кадастровым номером 47:01:1768006:4**

№ п/п	Наименование характеристики земельного участка	Значение характеристики
1	2	3
1	Адрес земельного участка	Ленинградская обл, Выборгский р-н, Квант снт, уч.№268
	Местоположение земельного участка (при отсутствии присвоенного адреса)	–
	Дополнительные сведения о местоположении земельного участка	–
2	Площадь земельного участка ± величина погрешности определения площади ( $P \pm \Delta P$ ), м <sup>2</sup>	561 кв.м ± 9.47 кв.м
3	Формула, примененная для расчета предельной допустимой погрешности определения площади земельного участка ( $\Delta P$ ), м <sup>2</sup>	$\Delta P = 2 * 0.20 * \sqrt{561 * \sqrt{((1 + 1.01^2)/(2 * 1.01))}} = 9.47$
4	Площадь земельного участка согласно сведениям Единого государственного реестра недвижимости ( $P_{\text{кад}}$ ), м <sup>2</sup>	561
5	Оценка расхождения $P$ и $P_{\text{кад}}$ ( $P - P_{\text{кад}}$ ), м <sup>2</sup>	0 кв.м
6	Предельный минимальный и максимальный размеры земельного участка ( $P_{\text{мин}}$ и $P_{\text{макс}}$ ), м <sup>2</sup>	400 2000
7	Кадастровый или иной номер (обозначение) здания, сооружения, объекта незавершенного строительства, расположенного на земельном участке	47:01:1768001:92
8	Иные сведения	–

**Сведения об уточняемых земельных участках**

**1. Сведения о характерных точках границы уточняемого земельного участка с кадастровым номером 47:01:1768006:5**

**Зона № МСК-47 зона 1 Ленинградская область**

Обозначение характерных точек границ	Существующие координаты, м		Уточненные координаты, м		Метод определения координат	Средняя квадратическая погрешность определения координат характерной точки (Mt), м	Формулы, примененные для расчета средней квадратической погрешности определения координат характерной точки (Mt), м
	X	Y	X	Y			
1	2	3	4	5	6	7	8
н16У	–	–	476687.66	1336341.94	Метод спутниковых геодезических измерений (определений)	0.20	$Mt = \sqrt{(0.14^2 + 0.14^2)} = 0.20$
н12У	–	–	476672.54	1336357.14	Метод спутниковых геодезических	0.20	$Mt = \sqrt{(0.14^2 + 0.14^2)} = 0.20$

					х измерений (определений)		
н15У	–	–	476652.43	1336337.86	Метод спутниковых геодезических измерений (определений)	0.20	$Mt=\sqrt{(0.14^2+0.14^2)}=0.20$
н17У	–	–	476667.84	1336322.79	Метод спутниковых геодезических измерений (определений)	0.20	$Mt=\sqrt{(0.14^2+0.14^2)}=0.20$
н18У	–	–	476668.09	1336322.55	Метод спутниковых геодезических измерений (определений)	0.20	$Mt=\sqrt{(0.14^2+0.14^2)}=0.20$
н16У	–	–	476687.66	1336341.94	Метод спутниковых геодезических измерений (определений)	0.20	$Mt=\sqrt{(0.14^2+0.14^2)}=0.20$

**2. Сведения о частях границ уточняемого земельного участка с кадастровым номером 47:01:1768006:5**

Обозначение части границ		Горизонтальное проложение (S), м	Описание прохождения части границ	Отметка о наличии земельного спора о местоположении границ земельного участка
от т.	до т.			
1	2	3	4	5
н16У	н12У	21.44	–	–
н12У	н15У	27.86	–	–
н15У	н17У	21.55	–	–
н17У	н18У	0.35	–	–
н18У	н16У	27.55	–	–

**3. Общие сведения об уточняемом земельном участке с кадастровым номером 47:01:1768006:5**

№ п/п	Наименование характеристики земельного участка	Значение характеристики
1	2	3
1	Адрес земельного участка	Ленинградская обл, Выборгский р-н, Квант снт, уч.№276
	Местоположение земельного участка (при отсутствии присвоенного адреса)	–
	Дополнительные сведения о местоположении земельного участка	–
2	Площадь земельного участка ± величина погрешности определения площади ( $P \pm \Delta P$ ), м <sup>2</sup>	600 кв.м ± 9.80 кв.м
3	Формула, примененная для расчета предельной допустимой погрешности определения площади земельного участка ( $\Delta P$ ), м <sup>2</sup>	$\Delta P = 2 * 0.20 * \sqrt{600} * \sqrt{((1 + 1.02^2)/(2 * 1.02))} = 9.80$
4	Площадь земельного участка согласно сведениям Единого государственного реестра недвижимости ( $P_{\text{кад}}$ ), м <sup>2</sup>	600
5	Оценка расхождения $P$ и $P_{\text{кад}}$ ( $P - P_{\text{кад}}$ ), м <sup>2</sup>	0 кв.м
6	Предельный минимальный и максимальный размеры земельного участка ( $P_{\text{мин}}$ и $P_{\text{макс}}$ ), м <sup>2</sup>	400 2000
7	Кадастровый или иной номер (обозначение) здания, сооружения, объекта	–

	незавершенного строительства, расположенного на земельном участке	
8	Иные сведения	–

**Сведения об уточняемых земельных участках**

**1. Сведения о характерных точках границы уточняемого земельного участка с кадастровым номером  
47:01:1768006:9**

**Зона № МСК-47 зона 1 Ленинградская область**

Обозначение характерных точек границ	Существующие координаты, м		Уточненные координаты, м		Метод определения координат	Средняя квадратическая погрешность определения координат характерной точки (Mt), м	Формулы, примененные для расчета средней квадратической погрешности определения координат характерной точки (Mt), м
	X	Y	X	Y			
1	2	3	4	5	6	7	8
н33У	–	–	476827.02	1336201.1 1	Метод спутниковых геодезических измерений (определений)	0.20	$Mt=\sqrt{(0.14^2+0.14^2)}=0.20$
н34У	–	–	476812.42	1336216.2 3	Метод спутниковых геодезических измерений (определений)	0.20	$Mt=\sqrt{(0.14^2+0.14^2)}=0.20$
н29У	–	–	476811.95	1336215.7 6	Метод спутниковых геодезических измерений (определений)	0.20	$Mt=\sqrt{(0.14^2+0.14^2)}=0.20$
н32У	–	–	476792.48	1336196.0 4	Метод спутниковых геодезических измерений (определений)	0.20	$Mt=\sqrt{(0.14^2+0.14^2)}=0.20$
н35У	–	–	476793.44	1336195.0 7	Метод спутниковых геодезических измерений (определений)	0.20	$Mt=\sqrt{(0.14^2+0.14^2)}=0.20$
13	476807.57	1336180.7 6	476807.57	1336180.7 6	Метод спутниковых геодезических измерений (определений)	0.20	$Mt=\sqrt{(0.14^2+0.14^2)}=0.20$
н33У	–	–	476827.02	1336201.1 1	Метод спутниковых геодезических измерений (определений)	0.20	$Mt=\sqrt{(0.14^2+0.14^2)}=0.20$

**2. Сведения о частях границ уточняемого земельного участка с кадастровым номером 47:01:1768006:9**

Обозначение части границ		Горизонтальное проложение (S), м	Описание прохождения части границ	Отметка о наличии земельного спора о местоположении границ земельного участка
от т.	до т.			
1	2	3	4	5
н33У	н34У	21.02	—	—
н34У	н29У	0.66	—	—
н29У	н32У	27.71	—	—
н32У	н35У	1.36	—	—
н35У	13	20.11	—	—
13	н33У	28.15	—	—

**3. Общие сведения об уточняемом земельном участке с кадастровым номером 47:01:1768006:9**

№ п/п	Наименование характеристики земельного участка	Значение характеристики
1	2	3
1	Адрес земельного участка	Ленинградская обл, Выборгский р-н, Квант снт, уч.№267
	Местоположение земельного участка (при отсутствии присвоенного адреса)	—
	Дополнительные сведения о местоположении земельного участка	—
2	Площадь земельного участка ± величина погрешности определения площади (P ± ΔP), м <sup>2</sup>	600 кв.м ± 9.80 кв.м
3	Формула, примененная для расчета предельной допустимой погрешности определения площади земельного участка (ΔP), м <sup>2</sup>	$\Delta P = 2 * 0.20 * \sqrt{600 * \sqrt{((1 + 1.03^2)/(2 * 1.03))}} = 9.80$
4	Площадь земельного участка согласно сведениям Единого государственного реестра недвижимости (P <sub>кад</sub> ), м <sup>2</sup>	600
5	Оценка расхождения P и P <sub>кад</sub> (P - P <sub>кад</sub> ), м <sup>2</sup>	0 кв.м
6	Предельный минимальный и максимальный размеры земельного участка (P <sub>мин</sub> и P <sub>макс</sub> ), м <sup>2</sup>	400 2000
7	Кадастровый или иной номер (обозначение) здания, сооружения, объекта незавершенного строительства, расположенного на земельном участке	47:01:1768006:52
8	Иные сведения	—

**Сведения об уточняемых земельных участках**

**1. Сведения о характерных точках границы уточняемого земельного участка с кадастровым номером 47:01:1768006:10**

**Зона № МСК-47 зона 1 Ленинградская область**

Обозначение характерных точек границ	Существующие координаты, м		Уточненные координаты, м		Метод определения координат	Средняя квадратическая погрешность определения координат характерной точки (Mt), м	Формулы, примененные для расчета средней квадратической погрешности определения координат характерной точки (Mt), м
	X	Y	X	Y			
1	2	3	4	5	6	7	8
н27У	—	—	476798.51	1336230.08	Метод спутниковых геодезических измерений (определений)	0.20	$Mt = \sqrt{(0.14^2 + 0.14^2)} = 0.20$
н24У	—	—	476783.76	1336244.07	Метод спутниковых геодезических	0.20	$Mt = \sqrt{(0.14^2 + 0.14^2)} = 0.20$

					х измерений (определены)		
н26У	–	–	476763.73	1336225.34	Метод спутниковых геодезических измерений (определены)	0.20	$Mt=\sqrt{(0.14^2+0.14^2)}=0.20$
н28У	–	–	476778.21	1336210.92	Метод спутниковых геодезических измерений (определены)	0.20	$Mt=\sqrt{(0.14^2+0.14^2)}=0.20$
н27У	–	–	476798.51	1336230.08	Метод спутниковых геодезических измерений (определены)	0.20	$Mt=\sqrt{(0.14^2+0.14^2)}=0.20$

**2. Сведения о частях границ уточняемого земельного участка с кадастровым номером 47:01:1768006:10**

Обозначение части границ		Горизонтальное проложение (S), м	Описание прохождения части границ	Отметка о наличии земельного спора о местоположении границ земельного участка
от т.	до т.			
1	2	3	4	5
н27У	н24У	20.33	–	–
н24У	н26У	27.42	–	–
н26У	н28У	20.44	–	–
н28У	н27У	27.91	–	–

**3. Общие сведения об уточняемом земельном участке с кадастровым номером 47:01:1768006:10**

№ п/п	Наименование характеристики земельного участка	Значение характеристики
1	2	3
1	Адрес земельного участка	Ленинградская обл, Выборгский р-н, Квант снт, уч.№269
	Местоположение земельного участка (при отсутствии присвоенного адреса)	–
	Дополнительные сведения о местоположении земельного участка	–
2	Площадь земельного участка ± величина погрешности определения площади ( $P \pm \Delta P$ ), м <sup>2</sup>	563 кв.м ± 9.50 кв.м
3	Формула, примененная для расчета предельной допустимой погрешности определения площади земельного участка ( $\Delta P$ ), м <sup>2</sup>	$\Delta P = 2 * 0.20 * \sqrt{563} * \sqrt{((1 + 1.05^2)/(2 * 1.05))} = 9.50$
4	Площадь земельного участка согласно сведениям Единого государственного реестра недвижимости ( $P_{\text{кад}}$ ), м <sup>2</sup>	563
5	Оценка расхождения $P$ и $P_{\text{кад}}$ ( $P - P_{\text{кад}}$ ), м <sup>2</sup>	0 кв.м
6	Предельный минимальный и максимальный размеры земельного участка ( $P_{\text{мин}}$ и $P_{\text{макс}}$ ), м <sup>2</sup>	400 2000
7	Кадастровый или иной номер (обозначение) здания, сооружения, объекта незавершенного строительства, расположенного на земельном участке	47:01:1768001:100
8	Иные сведения	–

**Сведения об уточняемых земельных участках**

**1. Сведения о характерных точках границ уточняемого земельного участка с кадастровым номером 47:01:1768006:12**

Зона № МСК-47 зона 1 Ленинградская область

Обозначение характерных точек границ	Существующие координаты, м		Уточненные координаты, м		Метод определения координат	Средняя квадратическая погрешность определения координат характерной точки (Mt), м	Формулы, примененные для расчета средней квадратической погрешности определения координат характерной точки (Mt), м
	X	Y	X	Y			
1	2	3	4	5	6	7	8
9	476756.19	1336276.0 6	476756.19	1336276.0 6	Метод спутниковых геодезических измерений (определений)	0.20	$Mt=\sqrt{(0.14^2+0.14^2)}=0.20$
н23У	–	–	476741.66	1336289.7 2	Метод спутниковых геодезических измерений (определений)	0.20	$Mt=\sqrt{(0.14^2+0.14^2)}=0.20$
10	476720.91	1336268.3 7	476720.91	1336268.3 7	Метод спутниковых геодезических измерений (определений)	0.20	$Mt=\sqrt{(0.14^2+0.14^2)}=0.20$
11	476735.12	1336254.2 9	476735.12	1336254.2 9	Метод спутниковых геодезических измерений (определений)	0.20	$Mt=\sqrt{(0.14^2+0.14^2)}=0.20$
9	476756.19	1336276.0 6	476756.19	1336276.0 6	Метод спутниковых геодезических измерений (определений)	0.20	$Mt=\sqrt{(0.14^2+0.14^2)}=0.20$

**2. Сведения о частях границ уточняемого земельного участка с кадастровым номером 47:01:1768006:12**

Обозначение части границ		Горизонтальное проложение (S), м	Описание прохождения части границ	Отметка о наличии земельного спора о местоположении границ земельного участка
от т.	до т.			
1	2	3	4	5
9	н23У	19.94	–	–
н23У	10	29.77	–	–
10	11	20.00	–	–
11	9	30.30	–	–

**3. Общие сведения об уточняемом земельном участке с кадастровым номером 47:01:1768006:12**

№ п/п	Наименование характеристики земельного участка	Значение характеристики
1	2	3
1	Адрес земельного участка	Ленинградская обл, Выборгский р-н, Квант снт, уч.№272
	Местоположение земельного участка (при отсутствии присвоенного адреса)	–
	Дополнительные сведения о местоположении земельного участка	–
2	Площадь земельного участка ± величина погрешности определения площади (P ± ΔP),	600 кв.м ± 9.80 кв.м



	м <sup>2</sup>	
3	Формула, примененная для расчета предельной допустимой погрешности определения площади земельного участка ( $\Delta P$ ), м <sup>2</sup>	$\Delta P = 2 * 0.20 * \sqrt{600 * \sqrt{((1 + 1.00^2)/(2 * 1.00))}} = 9.80$
4	Площадь земельного участка согласно сведениям Единого государственного реестра недвижимости ( $P_{\text{кад}}$ ), м <sup>2</sup>	600
5	Оценка расхождения $P$ и $P_{\text{кад}}$ ( $P - P_{\text{кад}}$ ), м <sup>2</sup>	0 кв.м
6	Предельный минимальный и максимальный размеры земельного участка ( $P_{\text{мин}}$ и $P_{\text{макс}}$ ), м <sup>2</sup>	400 2000
7	Кадастровый или иной номер (обозначение) здания, сооружения, объекта незавершенного строительства, расположенного на земельном участке	–
8	Иные сведения	–

**Сведения об уточняемых земельных участках**

**1. Сведения о характерных точках границы уточняемого земельного участка с кадастровым номером**

47:01:1768006:13

Зона № МСК-47 зона 1 Ленинградская область

Обозначение характерных точек границ	Существующие координаты, м		Уточненные координаты, м		Метод определения координат	Средняя квадратическая погрешность определения координат характерной точки (Mt), м	Формулы, примененные для расчета средней квадратической погрешности определения координат характерной точки (Mt), м
	X	Y	X	Y			
1	2	3	4	5	6	7	8
н21У	–	–	476731.80	1336299.81	Метод спутниковых геодезических измерений (определений)	0.20	$Mt = \sqrt{(0.14^2 + 0.14^2)} = 0.20$
н22У	–	–	476717.82	1336314.57	Метод спутниковых геодезических измерений (определений)	0.20	$Mt = \sqrt{(0.14^2 + 0.14^2)} = 0.20$
7	476696.74	1336293.35	476696.74	1336293.35	Метод спутниковых геодезических измерений (определений)	0.20	$Mt = \sqrt{(0.14^2 + 0.14^2)} = 0.20$
8	476710.70	1336279.02	476710.70	1336279.02	Метод спутниковых геодезических измерений (определений)	0.20	$Mt = \sqrt{(0.14^2 + 0.14^2)} = 0.20$
н21У	–	–	476731.80	1336299.81	Метод спутниковых геодезических измерений (определений)	0.20	$Mt = \sqrt{(0.14^2 + 0.14^2)} = 0.20$

**2. Сведения о частях границ уточняемого земельного участка с кадастровым номером 47:01:1768006:13**

Обозначение части границ		Горизонтальное проложение (S), м	Описание прохождения части границ	Отметка о наличии земельного спора о местоположении границ земельного участка
от т.	до т.			
1	2	3	4	5
н21У	н22У	20.33	–	–
н22У	7	29.91	–	–
7	8	20.01	–	–
8	н21У	29.62	–	–

**3. Общие сведения об уточняемом земельном участке с кадастровым номером 47:01:1768006:13**

№ п/п	Наименование характеристики земельного участка	Значение характеристики
1	2	3
1	Адрес земельного участка	Ленинградская обл, Выборгский р-н, Квант снт, уч.№273
	Местоположение земельного участка (при отсутствии присвоенного адреса)	–
	Дополнительные сведения о местоположении земельного участка	–
2	Площадь земельного участка ± величина погрешности определения площади (P ± ΔP), м <sup>2</sup>	600 кв.м ± 9.80 кв.м
3	Формула, примененная для расчета предельной допустимой погрешности определения площади земельного участка (ΔP), м <sup>2</sup>	$\Delta P = 2 * 0.20 * \sqrt{600 * \sqrt{((1 + 1.01^2)/(2 * 1.01))}} = 9.80$
4	Площадь земельного участка согласно сведениям Единого государственного реестра недвижимости (P <sub>кад</sub> ), м <sup>2</sup>	600
5	Оценка расхождения P и P <sub>кад</sub> (P - P <sub>кад</sub> ), м <sup>2</sup>	0 кв.м
6	Предельный минимальный и максимальный размеры земельного участка (P <sub>мин</sub> и P <sub>макс</sub> ), м <sup>2</sup>	400 2000
7	Кадастровый или иной номер (обозначение) здания, сооружения, объекта незавершенного строительства, расположенного на земельном участке	47:01:1704002:536
8	Иные сведения	–

**Сведения об уточняемых земельных участках**

**1. Сведения о характерных точках границы уточняемого земельного участка с кадастровым номером 47:01:1768006:15**

**Зона № МСК-47 зона 1 Ленинградская область**

Обозначение характерных точек границ	Существующие координаты, м		Уточненные координаты, м		Метод определения координат	Средняя квадратическая погрешность определения координат характерной точки (Mt), м	Формулы, примененные для расчета средней квадратической погрешности определения координат характерной точки (Mt), м
	X	Y	X	Y			
1	2	3	4	5	6	7	8
н19У	–	–	476703.21	1336328.33	Метод спутниковых геодезических измерений (определений)	0.20	$Mt = \sqrt{(0.14^2 + 0.14^2)} = 0.20$
н20У	–	–	476688.68	1336342.95	Метод спутниковых геодезических измерений (определений)	0.20	$Mt = \sqrt{(0.14^2 + 0.14^2)} = 0.20$

н16У	–	–	476687.66	1336341.94	Метод спутниковых геодезических измерений (определены)	0.20	$Mt=\sqrt{(0.14^2+0.14^2)}=0.20$
н18У	–	–	476668.09	1336322.55	Метод спутниковых геодезических измерений (определены)	0.20	$Mt=\sqrt{(0.14^2+0.14^2)}=0.20$
6	476682.79	1336307.79	476682.79	1336307.79	Метод спутниковых геодезических измерений (определены)	0.20	$Mt=\sqrt{(0.14^2+0.14^2)}=0.20$
н19У	–	–	476703.21	1336328.33	Метод спутниковых геодезических измерений (определены)	0.20	$Mt=\sqrt{(0.14^2+0.14^2)}=0.20$

**2. Сведения о частях границ уточняемого земельного участка с кадастровым номером 47:01:1768006:15**

Обозначение части границ		Горизонтальное проложение (S), м	Описание прохождения части границ	Отметка о наличии земельного спора о местоположении границ земельного участка
от т.	до т.			
1	2	3	4	5
н19У	н20У	20.61	–	–
н20У	н16У	1.44	–	–
н16У	н18У	27.55	–	–
н18У	6	20.83	–	–
6	н19У	28.96	–	–

**3. Общие сведения об уточняемом земельном участке с кадастровым номером 47:01:1768006:15**

№ п/п	Наименование характеристики земельного участка	Значение характеристики
1	2	3
1	Адрес земельного участка	Ленинградская обл, Выборгский р-н, Квант снт, уч.№275
	Местоположение земельного участка (при отсутствии присвоенного адреса)	–
	Дополнительные сведения о местоположении земельного участка	–
2	Площадь земельного участка ± величина погрешности определения площади ( $P \pm \Delta P$ ), м <sup>2</sup>	600 кв.м ± 9.80 кв.м
3	Формула, примененная для расчета предельной допустимой погрешности определения площади земельного участка ( $\Delta P$ ), м <sup>2</sup>	$\Delta P = 2 * 0.20 * \sqrt{600} * \sqrt{((1 + 1.00^2)/(2 * 1.00))} = 9.80$
4	Площадь земельного участка согласно сведениям Единого государственного реестра недвижимости ( $P_{кад}$ ), м <sup>2</sup>	600
5	Оценка расхождения $P$ и $P_{кад}$ ( $P - P_{кад}$ ), м <sup>2</sup>	0 кв.м
6	Предельный минимальный и максимальный размеры земельного участка ( $P_{мин}$ и $P_{макс}$ ), м <sup>2</sup>	400 2000
7	Кадастровый или иной номер (обозначение) здания, сооружения, объекта незавершенного строительства, расположенного на земельном участке	–

8	Иные сведения		–				
<b>Сведения об уточняемых земельных участках</b>							
<b>1. Сведения о характерных точках границы уточняемого земельного участка с кадастровым номером 47:01:1768006:16</b>							
<b>Зона № МСК-47 зона 1 Ленинградская область</b>							
Обозначение характерных точек границ	Существующие координаты, м		Уточненные координаты, м		Метод определения координат	Средняя квадратическая погрешность определения координат характерной точки (Mt), м	Формулы, примененные для расчета средней квадратической погрешности определения координат характерной точки (Mt), м
	X	Y	X	Y			
1	2	3	4	5	6	7	8
н12У	–	–	476672.54	1336357.14	Метод спутниковых геодезических измерений (определений)	0.20	$Mt = \sqrt{(0.14^2 + 0.14^2)} = 0.20$
н13У	–	–	476657.59	1336372.70	Метод спутниковых геодезических измерений (определений)	0.20	$Mt = \sqrt{(0.14^2 + 0.14^2)} = 0.20$
н14У	–	–	476637.46	1336352.92	Метод спутниковых геодезических измерений (определений)	0.20	$Mt = \sqrt{(0.14^2 + 0.14^2)} = 0.20$
н15У	–	–	476652.43	1336337.86	Метод спутниковых геодезических измерений (определений)	0.20	$Mt = \sqrt{(0.14^2 + 0.14^2)} = 0.20$
н12У	–	–	476672.54	1336357.14	Метод спутниковых геодезических измерений (определений)	0.20	$Mt = \sqrt{(0.14^2 + 0.14^2)} = 0.20$
<b>2. Сведения о частях границ уточняемого земельного участка с кадастровым номером 47:01:1768006:16</b>							
Обозначение части границ		Горизонтальное проложение (S), м	Описание прохождения части границ	Отметка о наличии земельного спора о местоположении границ земельного участка			
от т.	до т.						
1	2	3	4	5			
н12У	н13У	21.58	–	–			
н13У	н14У	28.22	–	–			
н14У	н15У	21.23	–	–			
н15У	н12У	27.86	–	–			
<b>3. Общие сведения об уточняемом земельном участке с кадастровым номером 47:01:1768006:16</b>							
№ п/п	Наименование характеристики земельного участка			Значение характеристики			
1	2			3			
1	Адрес земельного участка			Ленинградская обл, Выборгский р-н, Квант снт, уч.№277			
	Местоположение земельного участка (при			–			

	отсутствии присвоенного адреса)	
	Дополнительные сведения о местоположении земельного участка	–
2	Площадь земельного участка ± величина погрешности определения площади ( $P \pm \Delta P$ ), м <sup>2</sup>	600 кв.м ± 9.80 кв.м
3	Формула, примененная для расчета предельной допустимой погрешности определения площади земельного участка ( $\Delta P$ ), м <sup>2</sup>	$\Delta P = 2 * 0.20 * \sqrt{600 * \sqrt{((1 + 1.01^2)/(2 * 1.01))}} = 9.80$
4	Площадь земельного участка согласно сведениям Единого государственного реестра недвижимости ( $P_{\text{кад}}$ ), м <sup>2</sup>	600
5	Оценка расхождения $P$ и $P_{\text{кад}}$ ( $P - P_{\text{кад}}$ ), м <sup>2</sup>	–
6	Предельный минимальный и максимальный размеры земельного участка ( $P_{\text{мин}}$ и $P_{\text{макс}}$ ), м <sup>2</sup>	400 2000
7	Кадастровый или иной номер (обозначение) здания, сооружения, объекта незавершенного строительства, расположенного на земельном участке	–
8	Иные сведения	–

**Сведения об уточняемых земельных участках**

**1. Сведения о характерных точках границы уточняемого земельного участка с кадастровым номером  
47:01:1768006:17  
Зона № МСК-47 зона 1 Ленинградская область**

Обозначение характерных точек границ	Существующие координаты, м		Уточненные координаты, м		Метод определения координат	Средняя квадратическая погрешность определения координат характерной точки (Mt), м	Формулы, примененные для расчета средней квадратической погрешности определения координат характерной точки (Mt), м
	X	Y	X	Y			
1	2	3	4	5	6	7	8
н9У	–	–	476641.64	1336387.81	Метод спутниковых геодезических измерений (определений)	0.20	$Mt = \sqrt{(0.14^2 + 0.14^2)} = 0.20$
н10У	–	–	476627.29	1336404.26	Метод спутниковых геодезических измерений (определений)	0.20	$Mt = \sqrt{(0.14^2 + 0.14^2)} = 0.20$
5	476607.81	1336384.27	476607.81	1336384.27	Метод спутниковых геодезических измерений (определений)	0.20	$Mt = \sqrt{(0.14^2 + 0.14^2)} = 0.20$
н11У	–	–	476622.65	1336368.29	Метод спутниковых геодезических измерений (определений)	0.20	$Mt = \sqrt{(0.14^2 + 0.14^2)} = 0.20$
н9У	–	–	476641.64	1336387.81	Метод спутниковых	0.20	$Mt = \sqrt{(0.14^2 + 0.14^2)} = 0.20$

					геодезически х измерений (определени й)		
<b>2. Сведения о частях границ уточняемого земельного участка с кадастровым номером 47:01:1768006:17</b>							
<b>Обозначение части границ</b>		<b>Горизонтальное проложение (S), м</b>	<b>Описание прохождения части границ</b>	<b>Отметка о наличии земельного спора о местоположении границ земельного участка</b>			
<b>от т.</b>	<b>до т.</b>						
<b>1</b>	<b>2</b>	<b>3</b>	<b>4</b>	<b>5</b>			
н9У	н10У	21.83	–	–			
н10У	5	27.91	–	–			
5	н11У	21.81	–	–			
н11У	н9У	27.23	–	–			
<b>3. Общие сведения об уточняемом земельном участке с кадастровым номером 47:01:1768006:17</b>							
<b>№ п/п</b>	<b>Наименование характеристики земельного участка</b>			<b>Значение характеристики</b>			
<b>1</b>	<b>2</b>			<b>3</b>			
1	Адрес земельного участка			Ленинградская обл, Выборгский р-н, Квант снт, уч.№279			
	Местоположение земельного участка (при отсутствии присвоенного адреса)			–			
	Дополнительные сведения о местоположении земельного участка			–			
2	Площадь земельного участка ± величина погрешности определения площади (P ± ΔP), м <sup>2</sup>			600 кв.м ± 9.81 кв.м			
3	Формула, примененная для расчета предельной допустимой погрешности определения площади земельного участка (ΔP), м <sup>2</sup>			$\Delta P = 2 * 0.20 * \sqrt{600 * \sqrt{((1 + 1.06^2)/(2 * 1.06))}} = 9.81$			
4	Площадь земельного участка согласно сведениям Единого государственного реестра недвижимости (P <sub>кад</sub> ), м <sup>2</sup>			600			
5	Оценка расхождения P и P <sub>кад</sub> (P - P <sub>кад</sub> ), м <sup>2</sup>			0 кв.м			
6	Предельный минимальный и максимальный размеры земельного участка (P <sub>мин</sub> и P <sub>макс</sub> ), м <sup>2</sup>			400 2000			
7	Кадастровый или иной номер (обозначение) здания, сооружения, объекта незавершенного строительства, расположенного на земельном участке			47:01:1768006:46			
8	Иные сведения			–			
<b>Сведения об уточняемых земельных участках</b>							
<b>1. Сведения о характерных точках границы уточняемого земельного участка с кадастровым номером 47:01:1768006:19</b>							
<b>Зона № МСК-47 зона 1 Ленинградская область</b>							
<b>Обозначение характерных точек границ</b>	<b>Существующие координаты, м</b>		<b>Уточненные координаты, м</b>		<b>Метод определения координат</b>	<b>Средняя квадратическая погрешность определения координат характерной точки (Mt), м</b>	<b>Формулы, примененные для расчета средней квадратической погрешности определения координат характерной точки (Mt), м</b>
	<b>X</b>	<b>Y</b>	<b>X</b>	<b>Y</b>			
<b>1</b>	<b>2</b>	<b>3</b>	<b>4</b>	<b>5</b>	<b>6</b>	<b>7</b>	<b>8</b>
н8У	–	–	476610.26	1336415.44	Метод спутниковых геодезических измерений (определены)	0.20	$Mt = \sqrt{(0.14^2 + 0.14^2)} = 0.20$

н7У	–	–	476593.51	1336433.30	Метод спутниковых геодезических измерений (определений)	0.20	$Mt=\sqrt{(0.14^2+0.14^2)}=0.20$
н6У	–	–	476577.46	1336415.93	Метод спутниковых геодезических измерений (определений)	0.20	$Mt=\sqrt{(0.14^2+0.14^2)}=0.20$
3	476578.60	1336414.47	476578.60	1336414.47	Метод спутниковых геодезических измерений (определений)	0.20	$Mt=\sqrt{(0.14^2+0.14^2)}=0.20$
4	476593.73	1336398.47	476593.73	1336398.47	Метод спутниковых геодезических измерений (определений)	0.20	$Mt=\sqrt{(0.14^2+0.14^2)}=0.20$
н8У	–	–	476610.26	1336415.44	Метод спутниковых геодезических измерений (определений)	0.20	$Mt=\sqrt{(0.14^2+0.14^2)}=0.20$

**2. Сведения о частях границ уточняемого земельного участка с кадастровым номером 47:01:1768006:19**

Обозначение части границ		Горизонтальное проложение (S), м	Описание прохождения части границ	Отметка о наличии земельного спора о местоположении границ земельного участка
от т.	до т.			
1	2	3	4	5
н8У	н7У	24.49	–	–
н7У	н6У	23.65	–	–
н6У	3	1.85	–	–
3	4	22.02	–	–
4	н8У	23.69	–	–

**3. Общие сведения об уточняемом земельном участке с кадастровым номером 47:01:1768006:19**

№ п/п	Наименование характеристики земельного участка	Значение характеристики
1	2	3
1	Адрес земельного участка	Ленинградская обл, Выборгский р-н, Квант снт, уч.№281
	Местоположение земельного участка (при отсутствии присвоенного адреса)	–
	Дополнительные сведения о местоположении земельного участка	–
2	Площадь земельного участка ± величина погрешности определения площади ( $P \pm \Delta P$ ), м <sup>2</sup>	573 кв.м ± 9.58 кв.м
3	Формула, примененная для расчета предельной допустимой погрешности определения площади земельного участка ( $\Delta P$ ), м <sup>2</sup>	$\Delta P = 2 * 0.20 * \sqrt{573} * \sqrt{((1 + 1.06^2)/(2 * 1.06))} = 9.58$
4	Площадь земельного участка согласно сведениям Единого государственного реестра недвижимости ( $P_{\text{кад}}$ ), м <sup>2</sup>	573
5	Оценка расхождения $P$ и $P_{\text{кад}}$ ( $P - P_{\text{кад}}$ ), м <sup>2</sup>	0 кв.м
6	Предельный минимальный и максимальный	400

	размеры земельного участка ( $P_{\text{мин}}$ и $P_{\text{макс}}$ ), м <sup>2</sup>	2000
7	Кадастровый или иной номер (обозначение) здания, сооружения, объекта незавершенного строительства, расположенного на земельном участке	–
8	Иные сведения	–

**Сведения об уточняемых земельных участках**

**1. Сведения о характерных точках границы уточняемого земельного участка с кадастровым номером 47:01:1768006:20**

**Зона № МСК-47 зона 1 Ленинградская область**

Обозначение характерных точек границ	Существующие координаты, м		Уточненные координаты, м		Метод определения координат	Средняя квадратическая погрешность определения координат характерной точки (Mt), м	Формулы, примененные для расчета средней квадратической погрешности определения координат характерной точки (Mt), м
	X	Y	X	Y			
1	2	3	4	5	6	7	8
н5У	–	–	476595.76	1336435.73	Метод спутниковых геодезических измерений (определений)	0.20	$Mt = \sqrt{(0.14^2 + 0.14^2)} = 0.20$
н4У	–	–	476579.55	1336450.67	Метод спутниковых геодезических измерений (определений)	0.20	$Mt = \sqrt{(0.14^2 + 0.14^2)} = 0.20$
2	476560.94	1336431.56	476560.94	1336431.56	Метод спутниковых геодезических измерений (определений)	0.20	$Mt = \sqrt{(0.14^2 + 0.14^2)} = 0.20$
н6У	–	–	476577.46	1336415.93	Метод спутниковых геодезических измерений (определений)	0.20	$Mt = \sqrt{(0.14^2 + 0.14^2)} = 0.20$
н7У	–	–	476593.51	1336433.30	Метод спутниковых геодезических измерений (определений)	0.20	$Mt = \sqrt{(0.14^2 + 0.14^2)} = 0.20$
н5У	–	–	476595.76	1336435.73	Метод спутниковых геодезических измерений (определений)	0.20	$Mt = \sqrt{(0.14^2 + 0.14^2)} = 0.20$

**2. Сведения о частях границ уточняемого земельного участка с кадастровым номером 47:01:1768006:20**

Обозначение части границ		Горизонтальное проложение (S), м	Описание прохождения части границ	Отметка о наличии земельного спора о местоположении границ земельного участка
от т.	до т.			



1	2	3	4	5
н5У	н4У	22.04	–	–
н4У	2	26.67	–	–
2	н6У	22.74	–	–
н6У	н7У	23.65	–	–
н7У	н5У	3.31	–	–

### 3. Общие сведения об уточняемом земельном участке с кадастровым номером 47:01:1768006:20

№ п/п	Наименование характеристики земельного участка	Значение характеристики
1	2	3
1	Адрес земельного участка	Ленинградская обл, Выборгский р-н, Квант снт, уч.№320
	Местоположение земельного участка (при отсутствии присвоенного адреса)	–
	Дополнительные сведения о местоположении земельного участка	–
2	Площадь земельного участка ± величина погрешности определения площади ( $P \pm \Delta P$ ), м <sup>2</sup>	600 кв.м ± 9.80 кв.м
3	Формула, примененная для расчета предельной допустимой погрешности определения площади земельного участка ( $\Delta P$ ), м <sup>2</sup>	$\Delta P = 2 * 0.20 * \sqrt{600 * \sqrt{((1 + 1.00^2)/(2 * 1.00))}} = 9.80$
4	Площадь земельного участка согласно сведениям Единого государственного реестра недвижимости ( $P_{\text{кад}}$ ), м <sup>2</sup>	600
5	Оценка расхождения $P$ и $P_{\text{кад}}$ ( $P - P_{\text{кад}}$ ), м <sup>2</sup>	0 кв.м
6	Предельный минимальный и максимальный размеры земельного участка ( $P_{\text{мин}}$ и $P_{\text{макс}}$ ), м <sup>2</sup>	400
		2000
7	Кадастровый или иной номер (обозначение) здания, сооружения, объекта незавершенного строительства, расположенного на земельном участке	47:01:1768006:56
8	Иные сведения	–

### Сведения об уточняемых земельных участках

#### 1. Сведения о характерных точках границы уточняемого земельного участка с кадастровым номером 47:01:1768006:22

#### Зона № МСК-47 зона 1 Ленинградская область

Обозначение характерных точек границ	Существующие координаты, м		Уточненные координаты, м		Метод определения координат	Средняя квадратическая погрешность определения координат характерной точки (Mt), м	Формулы, примененные для расчета средней квадратической погрешности определения координат характерной точки (Mt), м
	X	Y	X	Y			
1	2	3	4	5	6	7	8
18	476863.24	1336122.66	476863.24	1336122.66	Метод спутниковых геодезических измерений (определений)	0.20	$Mt = \sqrt{(0.14^2 + 0.14^2)} = 0.20$
н38У	–	–	476848.73	1336137.08	Метод спутниковых геодезических измерений (определений)	0.20	$Mt = \sqrt{(0.14^2 + 0.14^2)} = 0.20$
19	476828.16	1336115.2	476828.16	1336115.2	Метод	0.20	$Mt = \sqrt{(0.14^2 + 0.14^2)}$

		5		5	спутниковых геодезических измерений (определены)		$\sqrt{0.14^2+0.14^2}=0.20$
н39У	–	–	476844.78	1336101.68	Метод спутниковых геодезических измерений (определены)	0.20	$Mt=\sqrt{(0.14^2+0.14^2)}=0.20$
18	476863.24	1336122.66	476863.24	1336122.66	Метод спутниковых геодезических измерений (определены)	0.20	$Mt=\sqrt{(0.14^2+0.14^2)}=0.20$

**2. Сведения о частях границ уточняемого земельного участка с кадастровым номером 47:01:1768006:22**

Обозначение части границ		Горизонтальное проложение (S), м	Описание прохождения части границ	Отметка о наличии земельного спора о местоположении границ земельного участка
от т.	до т.			
1	2	3	4	5
18	н38У	20.46	–	–
н38У	19	29.99	–	–
19	н39У	21.46	–	–
н39У	18	27.95	–	–

**3. Общие сведения об уточняемом земельном участке с кадастровым номером 47:01:1768006:22**

№ п/п	Наименование характеристики земельного участка	Значение характеристики
1	2	3
1	Адрес земельного участка	Ленинградская обл, Выборгский р-н, Квант снт, уч.№282
	Местоположение земельного участка (при отсутствии присвоенного адреса)	–
	Дополнительные сведения о местоположении земельного участка	–
2	Площадь земельного участка ± величина погрешности определения площади ( $P \pm \Delta P$ ), м <sup>2</sup>	606 кв.м ± 9.85 кв.м
3	Формула, примененная для расчета предельной допустимой погрешности определения площади земельного участка ( $\Delta P$ ), м <sup>2</sup>	$\Delta P = 2 * 0.20 * \sqrt{606} * \sqrt{((1 + 1.01^2)/(2 * 1.01))} = 9.85$
4	Площадь земельного участка согласно сведениям Единого государственного реестра недвижимости ( $P_{\text{кад}}$ ), м <sup>2</sup>	606
5	Оценка расхождения $P$ и $P_{\text{кад}}$ ( $P - P_{\text{кад}}$ ), м <sup>2</sup>	0 кв.м
6	Предельный минимальный и максимальный размеры земельного участка ( $P_{\text{мин}}$ и $P_{\text{макс}}$ ), м <sup>2</sup>	400 2000
7	Кадастровый или иной номер здания, сооружения, объекта незавершенного строительства, расположенного на земельном участке	47:01:1768006:50
8	Иные сведения	–

**Сведения об уточняемых земельных участках**

**1. Сведения о характерных точках границы уточняемого земельного участка с кадастровым номером 47:01:1768006:25**

**Зона № МСК-47 зона 1 Ленинградская область**

Обозначение характерных точек границ	Существующие координаты, м		Уточненные координаты, м		Метод определения координат	Средняя квадратическая погрешность определения координат характерной точки (Mt), м	Формулы, примененные для расчета средней квадратической погрешности определения координат характерной точки (Mt), м
	X	Y	X	Y			
1	2	3	4	5	6	7	8
15	476820.98	1336165.8 4	476820.98	1336165.8 4	Метод спутниковых геодезических измерений (определений)	0.20	$Mt=\sqrt{(0.14^2+0.14^2)}=0.20$
13	476807.57	1336180.7 6	476807.57	1336180.7 6	Метод спутниковых геодезических измерений (определений)	0.20	$Mt=\sqrt{(0.14^2+0.14^2)}=0.20$
н40У	–	–	476786.23	1336159.6 0	Метод спутниковых геодезических измерений (определений)	0.20	$Mt=\sqrt{(0.14^2+0.14^2)}=0.20$
н41У	–	–	476801.29	1336145.0 4	Метод спутниковых геодезических измерений (определений)	0.20	$Mt=\sqrt{(0.14^2+0.14^2)}=0.20$
20	476820.83	1336165.7 4	476820.83	1336165.7 4	Метод спутниковых геодезических измерений (определений)	0.20	$Mt=\sqrt{(0.14^2+0.14^2)}=0.20$
15	476820.98	1336165.8 4	476820.98	1336165.8 4	Метод спутниковых геодезических измерений (определений)	0.20	$Mt=\sqrt{(0.14^2+0.14^2)}=0.20$

**2. Сведения о частях границ уточняемого земельного участка с кадастровым номером 47:01:1768006:25**

Обозначение части границ		Горизонтальное проложение (S), м	Описание прохождения части границ	Отметка о наличии земельного спора о местоположении границ земельного участка
от т.	до т.			
1	2	3	4	5
15	13	20.06	–	–
13	н40У	30.05	–	–
н40У	н41У	20.95	–	–
н41У	20	28.47	–	–
20	15	0.18	–	–

**3. Общие сведения об уточняемом земельном участке с кадастровым номером 47:01:1768006:25**

№ п/п	Наименование характеристики земельного участка	Значение характеристики
1	2	3

1	Адрес земельного участка	Ленинградская обл, Выборгский р-н, Квант снт, уч.№285
	Местоположение земельного участка (при отсутствии присвоенного адреса)	–
	Дополнительные сведения о местоположении земельного участка	–
2	Площадь земельного участка ± величина погрешности определения площади ( $P \pm \Delta P$ ), м <sup>2</sup>	600 кв.м ± 9.80 кв.м
3	Формула, примененная для расчета предельной допустимой погрешности определения площади земельного участка ( $\Delta P$ ), м <sup>2</sup>	$\Delta P = 2 * 0.20 * \sqrt{600 * \sqrt{((1 + 1.03^2)/(2 * 1.03))}} = 9.80$
4	Площадь земельного участка согласно сведениям Единого государственного реестра недвижимости ( $P_{\text{кад}}$ ), м <sup>2</sup>	600
5	Оценка расхождения $P$ и $P_{\text{кад}}$ ( $P - P_{\text{кад}}$ ), м <sup>2</sup>	0 кв.м
6	Предельный минимальный и максимальный размеры земельного участка ( $P_{\text{мин}}$ и $P_{\text{макс}}$ ), м <sup>2</sup>	400 2000
7	Кадастровый или иной номер (обозначение) здания, сооружения, объекта незавершенного строительства, расположенного на земельном участке	–
8	Иные сведения	–

**Сведения об уточняемых земельных участках**

**1. Сведения о характерных точках границы уточняемого земельного участка с кадастровым номером 47:01:1768006:26**

**Зона № МСК-47 зона 1 Ленинградская область**

Обозначение характерных точек границ	Существующие координаты, м		Уточненные координаты, м		Метод определения координат	Средняя квадратическая погрешность определения координат характерной точки (Mt), м	Формулы, примененные для расчета средней квадратической погрешности определения координат характерной точки (Mt), м
	X	Y	X	Y			
1	2	3	4	5	6	7	8
13	476807.57	1336180.76	476807.57	1336180.76	Метод спутниковых геодезических измерений (определений)	0.20	$Mt = \sqrt{(0.14^2 + 0.14^2)} = 0.20$
н35У	–	–	476793.44	1336195.07	Метод спутниковых геодезических измерений (определений)	0.20	$Mt = \sqrt{(0.14^2 + 0.14^2)} = 0.20$
н42У	–	–	476772.37	1336174.18	Метод спутниковых геодезических измерений (определений)	0.20	$Mt = \sqrt{(0.14^2 + 0.14^2)} = 0.20$
н40У	–	–	476786.23	1336159.60	Метод спутниковых геодезических измерений (определений)	0.20	$Mt = \sqrt{(0.14^2 + 0.14^2)} = 0.20$

13	476807.57	1336180.7 6	476807.57	1336180.7 6	Метод спутниковых геодезических измерений (определенный)	0.20	$Mt = \sqrt{(0.14^2 + 0.14^2)} = 0.20$
----	-----------	----------------	-----------	----------------	--	------	--

**2. Сведения о частях границ уточняемого земельного участка с кадастровым номером 47:01:1768006:26**

Обозначение части границ		Горизонтальное проложение (S), м	Описание прохождения части границ	Отметка о наличии земельного спора о местоположении границ земельного участка
от т.	до т.			
1	2	3	4	5
13	н35У	20.11	–	–
н35У	н42У	29.67	–	–
н42У	н40У	20.12	–	–
н40У	13	30.05	–	–

**3. Общие сведения об уточняемом земельном участке с кадастровым номером 47:01:1768006:26**

№ п/п	Наименование характеристики земельного участка	Значение характеристики
1	2	3
1	Адрес земельного участка Местоположение земельного участка (при отсутствии присвоенного адреса) Дополнительные сведения о местоположении земельного участка	Ленинградская обл, Выборгский р-н, Квант снт, уч.№286 – –
2	Площадь земельного участка ± величина погрешности определения площади (P ± ΔP), м <sup>2</sup>	601 кв.м ± 9.81 кв.м
3	Формула, примененная для расчета предельной допустимой погрешности определения площади земельного участка (ΔP), м <sup>2</sup>	$\Delta P = 2 * 0.20 * \sqrt{601} * \sqrt{((1 + 1.01^2)/(2 * 1.01))} = 9.81$
4	Площадь земельного участка согласно сведениям Единого государственного реестра недвижимости (P <sub>кад</sub> ), м <sup>2</sup>	600
5	Оценка расхождения P и P <sub>кад</sub> (P - P <sub>кад</sub> ), м <sup>2</sup>	1 кв.м
6	Предельный минимальный и максимальный размеры земельного участка (P <sub>мин</sub> и P <sub>макс</sub> ), м <sup>2</sup>	400 2000
7	Кадастровый или иной номер (обозначение) здания, сооружения, объекта незавершенного строительства, расположенного на земельном участке	–
8	Иные сведения	–

**Сведения об уточняемых земельных участках**

**1. Сведения о характерных точках границы уточняемого земельного участка с кадастровым номером 47:01:1768006:27**

**Зона № МСК-47 зона 1 Ленинградская область**

Обозначение характерных точек границ	Существующие координаты, м		Уточненные координаты, м		Метод определения координат	Средняя квадратическая погрешность определения координат характерной точки (Mt), м	Формулы, примененные для расчета средней квадратической погрешности определения координат характерной точки (Mt), м
	X	Y	X	Y			
1	2	3	4	5	6	7	8
н35У	–	–	476793.44	1336195.07	Метод спутниковых геодезических измерений	0.20	$Mt = \sqrt{(0.14^2 + 0.14^2)} = 0.20$

					(определены)		
н32У	–	–	476792.48	1336196.04	Метод спутниковых геодезических измерений (определены)	0.20	$Mt=\sqrt{(0.14^2+0.14^2)}=0.20$
н31У	–	–	476786.77	1336201.83	Метод спутниковых геодезических измерений (определены)	0.20	$Mt=\sqrt{(0.14^2+0.14^2)}=0.20$
н43У	–	–	476765.92	1336181.16	Метод спутниковых геодезических измерений (определены)	0.20	$Mt=\sqrt{(0.14^2+0.14^2)}=0.20$
н42У	–	–	476772.37	1336174.18	Метод спутниковых геодезических измерений (определены)	0.20	$Mt=\sqrt{(0.14^2+0.14^2)}=0.20$
н35У	–	–	476793.44	1336195.07	Метод спутниковых геодезических измерений (определены)	0.20	$Mt=\sqrt{(0.14^2+0.14^2)}=0.20$

**2. Сведения о частях границ уточняемого земельного участка с кадастровым номером 47:01:1768006:27**

Обозначение части границ		Горизонтальное проложение (S), м	Описание прохождения части границ	Отметка о наличии земельного спора о местоположении границ земельного участка
от т.	до т.			
1	2	3	4	5
н35У	н32У	1.36	–	–
н32У	н31У	8.13	–	–
н31У	н43У	29.36	–	–
н43У	н42У	9.50	–	–
н42У	н35У	29.67	–	–

**3. Общие сведения об уточняемом земельном участке с кадастровым номером 47:01:1768006:27**

№ п/п	Наименование характеристики земельного участка	Значение характеристики
1	2	3
1	Адрес земельного участка	Ленинградская обл, Выборгский р-н, Квант снт, уч.№287
	Местоположение земельного участка (при отсутствии присвоенного адреса)	–
	Дополнительные сведения о местоположении земельного участка	–
2	Площадь земельного участка ± величина погрешности определения площади ( $P \pm \Delta P$ ), м <sup>2</sup>	280 кв.м ± 6.69 кв.м
3	Формула, примененная для расчета предельной допустимой погрешности определения площади земельного участка ( $\Delta P$ ), м <sup>2</sup>	$\Delta P = 2 * 0.20 * \sqrt{280} * \sqrt{((1 + 1.00^2)/(2 * 1.00))} = 6.69$
4	Площадь земельного участка согласно сведениям Единого государственного реестра недвижимости ( $P_{\text{кад}}$ ), м <sup>2</sup>	280

5	Оценка расхождения $P$ и $P_{\text{кад}}$ ( $P - P_{\text{кад}}$ ), м <sup>2</sup>	0 кв.м
6	Предельный минимальный и максимальный размеры земельного участка ( $P_{\text{мин}}$ и $P_{\text{макс}}$ ), м <sup>2</sup>	400 2000
7	Кадастровый или иной номер (обозначение) здания, сооружения, объекта незавершенного строительства, расположенного на земельном участке	–
8	Иные сведения	–

**Сведения об уточняемых земельных участках**

**1. Сведения о характерных точках границы уточняемого земельного участка с кадастровым номером 47:01:1768006:28**

**Зона № МСК-47 зона I Ленинградская область**

Обозначение характерных точек границ	Существующие координаты, м		Уточненные координаты, м		Метод определения координат	Средняя квадратическая погрешность определения координат характерной точки (Mt), м	Формулы, примененные для расчета средней квадратической погрешности определения координат характерной точки (Mt), м
	X	Y	X	Y			
1	2	3	4	5	6	7	8
н30У	–	–	476778.79	1336210.30	Метод спутниковых геодезических измерений (определений)	0.20	$Mt = \sqrt{(0.14^2 + 0.14^2)} = 0.20$
н28У	–	–	476778.21	1336210.92	Метод спутниковых геодезических измерений (определений)	0.20	$Mt = \sqrt{(0.14^2 + 0.14^2)} = 0.20$
н26У	–	–	476763.73	1336225.34	Метод спутниковых геодезических измерений (определений)	0.20	$Mt = \sqrt{(0.14^2 + 0.14^2)} = 0.20$
н44У	–	–	476744.15	1336204.36	Метод спутниковых геодезических измерений (определений)	0.20	$Mt = \sqrt{(0.14^2 + 0.14^2)} = 0.20$
н45У	–	–	476757.72	1336189.67	Метод спутниковых геодезических измерений (определений)	0.20	$Mt = \sqrt{(0.14^2 + 0.14^2)} = 0.20$
н30У	–	–	476778.79	1336210.30	Метод спутниковых геодезических измерений (определений)	0.20	$Mt = \sqrt{(0.14^2 + 0.14^2)} = 0.20$

**2. Сведения о частях границ уточняемого земельного участка с кадастровым номером 47:01:1768006:28**

Обозначение части границ		Горизонтальное проложение (S), м	Описание прохождения части границ	Отметка о наличии земельного спора о местоположении границ земельного участка
от т.	до т.			
1	2	3	4	5
н30У	н28У	0.85	–	–
н28У	н26У	20.44	–	–
н26У	н44У	28.70	–	–
н44У	н45У	20.00	–	–
н45У	н30У	29.49	–	–

**3. Общие сведения об уточняемом земельном участке с кадастровым номером 47:01:1768006:28**

№ п/п	Наименование характеристики земельного участка	Значение характеристики
1	2	3
1	Адрес земельного участка	Ленинградская обл, Выборгский р-н, Квант снт, уч.№288
	Местоположение земельного участка (при отсутствии присвоенного адреса)	–
	Дополнительные сведения о местоположении земельного участка	–
2	Площадь земельного участка ± величина погрешности определения площади (P ± ΔP), м <sup>2</sup>	600 кв.м ± 9.80 кв.м
3	Формула, примененная для расчета предельной допустимой погрешности определения площади земельного участка (ΔP), м <sup>2</sup>	$\Delta P = 2 * 0.20 * \sqrt{600 * \sqrt{((1 + 1.03^2)/(2 * 1.03))}} = 9.80$
4	Площадь земельного участка согласно сведениям Единого государственного реестра недвижимости (P <sub>кад</sub> ), м <sup>2</sup>	600
5	Оценка расхождения P и P <sub>кад</sub> (P - P <sub>кад</sub> ), м <sup>2</sup>	0 кв.м
6	Предельный минимальный и максимальный размеры земельного участка (P <sub>мин</sub> и P <sub>макс</sub> ), м <sup>2</sup>	400 2000
7	Кадастровый или иной номер (обозначение) здания, сооружения, объекта незавершенного строительства, расположенного на земельном участке	–
8	Иные сведения	–

**Сведения об уточняемых земельных участках**

**1. Сведения о характерных точках границы уточняемого земельного участка с кадастровым номером 47:01:1768006:29**

**Зона № МСК-47 зона 1 Ленинградская область**

Обозначение характерных точек границ	Существующие координаты, м		Уточненные координаты, м		Метод определения координат	Средняя квадратическая погрешность определения координат характерной точки (Mt), м	Формулы, примененные для расчета средней квадратической погрешности определения координат характерной точки (Mt), м
	X	Y	X	Y			
1	2	3	4	5	6	7	8
н26У	–	–	476763.73	1336225.34	Метод спутниковых геодезических измерений (определений)	0.20	$Mt = \sqrt{(0.14^2 + 0.14^2)} = 0.20$
12	476749.18	1336240.38	476749.18	1336240.38	Метод спутниковых геодезических измерений	0.20	$Mt = \sqrt{(0.14^2 + 0.14^2)} = 0.20$



					(определены)		
н46У	–	–	476729.43	1336218.28	Метод спутниковых геодезических измерений (определены)	0.20	$Mt=\sqrt{(0.14^2+0.14^2)}=0.20$
н44У	–	–	476744.15	1336204.36	Метод спутниковых геодезических измерений (определены)	0.20	$Mt=\sqrt{(0.14^2+0.14^2)}=0.20$
н26У	–	–	476763.73	1336225.34	Метод спутниковых геодезических измерений (определены)	0.20	$Mt=\sqrt{(0.14^2+0.14^2)}=0.20$

**2. Сведения о частях границ уточняемого земельного участка с кадастровым номером 47:01:1768006:29**

Обозначение части границ		Горизонтальное проложение (S), м	Описание прохождения части границ	Отметка о наличии земельного спора о местоположении границ земельного участка
от т.	до т.			
1	2	3	4	5
н26У	12	20.93	–	–
12	н46У	29.64	–	–
н46У	н44У	20.26	–	–
н44У	н26У	28.70	–	–

**3. Общие сведения об уточняемом земельном участке с кадастровым номером 47:01:1768006:29**

№ п/п	Наименование характеристики земельного участка	Значение характеристики
1	2	3
1	Адрес земельного участка	Ленинградская обл, Выборгский р-н, Квант снт, уч.№289
	Местоположение земельного участка (при отсутствии присвоенного адреса)	–
	Дополнительные сведения о местоположении земельного участка	–
2	Площадь земельного участка ± величина погрешности определения площади ( $P \pm \Delta P$ ), м <sup>2</sup>	600 кв.м ± 9.80 кв.м
3	Формула, примененная для расчета предельной допустимой погрешности определения площади земельного участка ( $\Delta P$ ), м <sup>2</sup>	$\Delta P = 2 * 0.20 * \sqrt{600} * \sqrt{((1 + 1.05^2)/(2 * 1.05))} = 9.80$
4	Площадь земельного участка согласно сведениям Единого государственного реестра недвижимости ( $P_{\text{кад}}$ ), м <sup>2</sup>	600
5	Оценка расхождения $P$ и $P_{\text{кад}}$ ( $P - P_{\text{кад}}$ ), м <sup>2</sup>	0 кв.м
6	Предельный минимальный и максимальный размеры земельного участка ( $P_{\text{мин}}$ и $P_{\text{макс}}$ ), м <sup>2</sup>	400 2000
7	Кадастровый или иной номер здания, сооружения, объекта незавершенного строительства, расположенного на земельном участке	–
8	Иные сведения	–

**Сведения об уточняемых земельных участках**

**1. Сведения о характерных точках границы уточняемого земельного участка с кадастровым номером 47:01:1768006:33**

**Зона № МСК-47 зона 1 Ленинградская область**

Обозначение характерных точек границ	Существующие координаты, м		Уточненные координаты, м		Метод определения координат	Средняя квадратическая погрешность определения координат характерной точки (Mt), м	Формулы, примененные для расчета средней квадратической погрешности определения координат характерной точки (Mt), м
	X	Y	X	Y			
1	2	3	4	5	6	7	8
6	476682.79	1336307.79	476682.79	1336307.79	Метод спутниковых геодезических измерений (определений)	0.20	$Mt = \sqrt{(0.14^2 + 0.14^2)} = 0.20$
н18У	–	–	476668.09	1336322.55	Метод спутниковых геодезических измерений (определений)	0.20	$Mt = \sqrt{(0.14^2 + 0.14^2)} = 0.20$
н17У	–	–	476667.84	1336322.79	Метод спутниковых геодезических измерений (определений)	0.20	$Mt = \sqrt{(0.14^2 + 0.14^2)} = 0.20$
н47У	–	–	476648.87	1336302.24	Метод спутниковых геодезических измерений (определений)	0.20	$Mt = \sqrt{(0.14^2 + 0.14^2)} = 0.20$
н48У	–	–	476663.68	1336286.71	Метод спутниковых геодезических измерений (определений)	0.20	$Mt = \sqrt{(0.14^2 + 0.14^2)} = 0.20$
6	476682.79	1336307.79	476682.79	1336307.79	Метод спутниковых геодезических измерений (определений)	0.20	$Mt = \sqrt{(0.14^2 + 0.14^2)} = 0.20$

**2. Сведения о частях границ уточняемого земельного участка с кадастровым номером 47:01:1768006:33**

Обозначение части границ		Горизонтальное проложение (S), м	Описание прохождения части границ	Отметка о наличии земельного спора о местоположении границ земельного участка
от т.	до т.			
1	2	3	4	5
6	н18У	20.83	–	–
н18У	н17У	0.35	–	–
н17У	н47У	27.97	–	–
н47У	н48У	21.46	–	–
н48У	6	28.45	–	–

**3. Общие сведения об уточняемом земельном участке с кадастровым номером 47:01:1768006:33**

№ п/п	Наименование характеристики земельного участка	Значение характеристики
1	2	3

1	Адрес земельного участка	Ленинградская обл, Выборгский р-н, Квант снт, уч.№294
	Местоположение земельного участка (при отсутствии присвоенного адреса)	–
	Дополнительные сведения о местоположении земельного участка	–
2	Площадь земельного участка ± величина погрешности определения площади ( $P \pm \Delta P$ ), м <sup>2</sup>	600 кв.м ± 9.81 кв.м
3	Формула, примененная для расчета предельной допустимой погрешности определения площади земельного участка ( $\Delta P$ ), м <sup>2</sup>	$\Delta P = 2 * 0.20 * \sqrt{600 * \sqrt{(1 + 1.06^2)/(2 * 1.06)}} = 9.81$
4	Площадь земельного участка согласно сведениям Единого государственного реестра недвижимости ( $P_{\text{кад}}$ ), м <sup>2</sup>	600
5	Оценка расхождения $P$ и $P_{\text{кад}}$ ( $P - P_{\text{кад}}$ ), м <sup>2</sup>	0 кв.м
6	Предельный минимальный и максимальный размеры земельного участка ( $P_{\text{мин}}$ и $P_{\text{макс}}$ ), м <sup>2</sup>	400 2000
7	Кадастровый или иной номер здания, сооружения, объекта незавершенного строительства, расположенного на земельном участке	47:01:0000000:19173
8	Иные сведения	–

**Сведения об уточняемых земельных участках**

**1. Сведения о характерных точках границы уточняемого земельного участка с кадастровым номером 47:01:1768006:34**

**Зона № МСК-47 зона 1 Ленинградская область**

Обозначение характерных точек границ	Существующие координаты, м		Уточненные координаты, м		Метод определения координат	Средняя квадратическая погрешность определения координат характерной точки (Mt), м	Формулы, примененные для расчета средней квадратической погрешности определения координат характерной точки (Mt), м
	X	Y	X	Y			
1	2	3	4	5	6	7	8
н17У	–	–	476667.84	1336322.79	Метод спутниковых геодезических измерений (определений)	0.20	$Mt = \sqrt{(0.14^2 + 0.14^2)} = 0.20$
н15У	–	–	476652.43	1336337.86	Метод спутниковых геодезических измерений (определений)	0.20	$Mt = \sqrt{(0.14^2 + 0.14^2)} = 0.20$
н49У	–	–	476633.67	1336318.22	Метод спутниковых геодезических измерений (определений)	0.20	$Mt = \sqrt{(0.14^2 + 0.14^2)} = 0.20$
н47У	–	–	476648.87	1336302.24	Метод спутниковых геодезических измерений (определений)	0.20	$Mt = \sqrt{(0.14^2 + 0.14^2)} = 0.20$

н17У	–	–	476667.84	1336322.7 9	Метод спутниковых геодезических измерений (определены)	0.20	$Mt = \sqrt{(0.14^2 + 0.14^2)} = 0.20$
------	---	---	-----------	----------------	--	------	--

**2. Сведения о частях границ уточняемого земельного участка с кадастровым номером 47:01:1768006:34**

Обозначение части границ		Горизонтальное проложение (S), м	Описание прохождения части границ	Отметка о наличии земельного спора о местоположении границ земельного участка
от т.	до т.			
1	2	3	4	5
н17У	н15У	21.55	–	–
н15У	н49У	27.16	–	–
н49У	н47У	22.05	–	–
н47У	н17У	27.97	–	–

**3. Общие сведения об уточняемом земельном участке с кадастровым номером 47:01:1768006:34**

№ п/п	Наименование характеристики земельного участка	Значение характеристики
1	2	3
1	Адрес земельного участка	Ленинградская обл, Выборгский р-н, Квант снт, уч.№295
	Местоположение земельного участка (при отсутствии присвоенного адреса)	–
	Дополнительные сведения о местоположении земельного участка	–
2	Площадь земельного участка ± величина погрешности определения площади ( $P \pm \Delta P$ ), м <sup>2</sup>	600 кв.м ± 9.80 кв.м
3	Формула, примененная для расчета предельной допустимой погрешности определения площади земельного участка ( $\Delta P$ ), м <sup>2</sup>	$\Delta P = 2 * 0.20 * \sqrt{600} * \sqrt{((1 + 1.04^2)/(2 * 1.04))} = 9.80$
4	Площадь земельного участка согласно сведениям Единого государственного реестра недвижимости ( $P_{\text{кад}}$ ), м <sup>2</sup>	600
5	Оценка расхождения $P$ и $P_{\text{кад}}$ ( $P - P_{\text{кад}}$ ), м <sup>2</sup>	0 кв.м
6	Предельный минимальный и максимальный размеры земельного участка ( $P_{\text{мин}}$ и $P_{\text{макс}}$ ), м <sup>2</sup>	400 2000
7	Кадастровый или иной номер (обозначение) здания, сооружения, объекта незавершенного строительства, расположенного на земельном участке	–
8	Иные сведения	–

**Сведения об уточняемых земельных участках**

**1. Сведения о характерных точках границы уточняемого земельного участка с кадастровым номером 47:01:1768006:35**

**Зона № МСК-47 зона 1 Ленинградская область**

Обозначение характерных точек границ	Существующие координаты, м		Уточненные координаты, м		Метод определения координат	Средняя квадратическая погрешность определения координат характерной точки (Mt), м	Формулы, примененные для расчета средней квадратической погрешности определения координат характерной точки (Mt), м
	X	Y	X	Y			
1	2	3	4	5	6	7	8
н15У	–	–	476652.43	1336337.8 6	Метод спутниковых геодезических измерений	0.20	$Mt = \sqrt{(0.14^2 + 0.14^2)} = 0.20$

					(определены)		
н14У	–	–	476637.46	1336352.92	Метод спутниковых геодезических измерений (определены)	0.20	$Mt=\sqrt{(0.14^2+0.14^2)}=0.20$
н50У	–	–	476618.39	1336332.10	Метод спутниковых геодезических измерений (определены)	0.20	$Mt=\sqrt{(0.14^2+0.14^2)}=0.20$
н51У	–	–	476632.30	1336316.78	Метод спутниковых геодезических измерений (определены)	0.20	$Mt=\sqrt{(0.14^2+0.14^2)}=0.20$
н49У	–	–	476633.67	1336318.22	Метод спутниковых геодезических измерений (определены)	0.20	$Mt=\sqrt{(0.14^2+0.14^2)}=0.20$
н15У	–	–	476652.43	1336337.86	Метод спутниковых геодезических измерений (определены)	0.20	$Mt=\sqrt{(0.14^2+0.14^2)}=0.20$

**2. Сведения о частях границ уточняемого земельного участка с кадастровым номером 47:01:1768006:35**

Обозначение части границ		Горизонтальное проложение (S), м	Описание прохождения части границ	Отметка о наличии земельного спора о местоположении границ земельного участка
от т.	до т.			
1	2	3	4	5
н15У	н14У	21.23	–	–
н14У	н50У	28.23	–	–
н50У	н51У	20.69	–	–
н51У	н49У	1.99	–	–
н49У	н15У	27.16	–	–

**3. Общие сведения об уточняемом земельном участке с кадастровым номером 47:01:1768006:35**

№ п/п	Наименование характеристики земельного участка	Значение характеристики
1	2	3
1	Адрес земельного участка	Ленинградская обл, Выборгский р-н, Квант снт, уч.№296
	Местоположение земельного участка (при отсутствии присвоенного адреса)	–
	Дополнительные сведения о местоположении земельного участка	–
2	Площадь земельного участка ± величина погрешности определения площади ( $P \pm \Delta P$ ), м <sup>2</sup>	600 кв.м ± 9.81 кв.м
3	Формула, примененная для расчета предельной допустимой погрешности определения площади земельного участка ( $\Delta P$ ), м <sup>2</sup>	$\Delta P = 2 * 0.20 * \sqrt{600} * \sqrt{((1 + 1.06^2)/(2 * 1.06))} = 9.81$
4	Площадь земельного участка согласно сведениям Единого государственного реестра недвижимости ( $P_{кад}$ ), м <sup>2</sup>	600

5	Оценка расхождения Р и Р <sub>кад</sub> (Р - Р <sub>кад</sub> ), м <sup>2</sup>	0 кв.м
6	Предельный минимальный и максимальный размеры земельного участка (Р <sub>мин</sub> и Р <sub>макс</sub> ), м <sup>2</sup>	400 2000
7	Кадастровый или иной номер (обозначение) здания, сооружения, объекта незавершенного строительства, расположенного на земельном участке	–
8	Иные сведения	–

**Сведения об уточняемых земельных участках**

**1. Сведения о характерных точках границы уточняемого земельного участка с кадастровым номером 47:01:1768006:36**

**Зона № МСК-47 зона I Ленинградская область**

Обозначение характерных точек границ	Существующие координаты, м		Уточненные координаты, м		Метод определения координат	Средняя квадратическая погрешность определения координат характерной точки (Mt), м	Формулы, примененные для расчета средней квадратической погрешности определения координат характерной точки (Mt), м
	X	Y	X	Y			
1	2	3	4	5	6	7	8
н14У	–	–	476637.46	1336352.92	Метод спутниковых геодезических измерений (определений)	0.20	$Mt=\sqrt{(0.14^2+0.14^2)}=0.20$
н11У	–	–	476622.65	1336368.29	Метод спутниковых геодезических измерений (определений)	0.20	$Mt=\sqrt{(0.14^2+0.14^2)}=0.20$
н52У	–	–	476603.76	1336348.86	Метод спутниковых геодезических измерений (определений)	0.20	$Mt=\sqrt{(0.14^2+0.14^2)}=0.20$
н50У	–	–	476618.39	1336332.10	Метод спутниковых геодезических измерений (определений)	0.20	$Mt=\sqrt{(0.14^2+0.14^2)}=0.20$
н14У	–	–	476637.46	1336352.92	Метод спутниковых геодезических измерений (определений)	0.20	$Mt=\sqrt{(0.14^2+0.14^2)}=0.20$

**2. Сведения о частях границ уточняемого земельного участка с кадастровым номером 47:01:1768006:36**

Обозначение части границ		Горизонтальное проложение (S), м	Описание прохождения части границ	Отметка о наличии земельного спора о местоположении границ земельного участка
от т.	до т.			
1	2	3	4	5
н14У	н11У	21.34	–	–
н11У	н52У	27.10	–	–
н52У	н50У	22.25	–	–

н50У	н14У	28.23	–	–			
<b>3. Общие сведения об уточняемом земельном участке с кадастровым номером 47:01:1768006:36</b>							
<b>№ п/п</b>	<b>Наименование характеристики земельного участка</b>		<b>Значение характеристики</b>				
<b>1</b>	<b>2</b>		<b>3</b>				
1	Адрес земельного участка		Ленинградская обл, Выборгский р-н, Квант снт, уч.№297				
	Местоположение земельного участка (при отсутствии присвоенного адреса)		–				
	Дополнительные сведения о местоположении земельного участка		–				
2	Площадь земельного участка ± величина погрешности определения площади ( $P \pm \Delta P$ ), м <sup>2</sup>		601 кв.м ± 9.82 кв.м				
3	Формула, примененная для расчета предельной допустимой погрешности определения площади земельного участка ( $\Delta P$ ), м <sup>2</sup>		$\Delta P = 2 * 0.20 * \sqrt{601} * \sqrt{((1 + 1.07^2)/(2 * 1.07))} = 9.82$				
4	Площадь земельного участка согласно сведениям Единого государственного реестра недвижимости ( $P_{\text{кад}}$ ), м <sup>2</sup>		600				
5	Оценка расхождения $P$ и $P_{\text{кад}}$ ( $P - P_{\text{кад}}$ ), м <sup>2</sup>		1 кв.м				
6	Предельный минимальный и максимальный размеры земельного участка ( $P_{\text{мин}}$ и $P_{\text{макс}}$ ), м <sup>2</sup>		400 2000				
7	Кадастровый или иной номер (обозначение) здания, сооружения, объекта незавершенного строительства, расположенного на земельном участке		–				
8	Иные сведения		–				
<b>Сведения об уточняемых земельных участках</b>							
<b>1. Сведения о характерных точках границы уточняемого земельного участка с кадастровым номером 47:01:1768006:37</b>							
<b>Зона № МСК-47 зона 1 Ленинградская область</b>							
<b>Обозначение характерных точек границ</b>	<b>Существующие координаты, м</b>		<b>Уточненные координаты, м</b>		<b>Метод определения координат</b>	<b>Средняя квадратическая погрешность определения координат характерной точки (Mt), м</b>	<b>Формулы, примененные для расчета средней квадратической погрешности определения координат характерной точки (Mt), м</b>
	<b>X</b>	<b>Y</b>	<b>X</b>	<b>Y</b>			
<b>1</b>	<b>2</b>	<b>3</b>	<b>4</b>	<b>5</b>	<b>6</b>	<b>7</b>	<b>8</b>
н11У	–	–	476622.65	1336368.29	Метод спутниковых геодезических измерений (определений)	0.20	$Mt = \sqrt{(0.14^2 + 0.14^2)} = 0.20$
5	476607.81	1336384.27	476607.81	1336384.27	Метод спутниковых геодезических измерений (определений)	0.20	$Mt = \sqrt{(0.14^2 + 0.14^2)} = 0.20$
н53У	–	–	476588.25	1336363.82	Метод спутниковых геодезических измерений (определений)	0.20	$Mt = \sqrt{(0.14^2 + 0.14^2)} = 0.20$
н52У	–	–	476603.76	1336348.8	Метод	0.20	$Mt = \sqrt{(0.14^2 + 0.14^2)}$

				6	спутниковых геодезических измерений (определены)		$\pm 0.20$
н11У	–	–	476622.65	1336368.29	Метод спутниковых геодезических измерений (определены)	0.20	$Mt = \sqrt{(0.14^2 + 0.14^2)} = 0.20$

**2. Сведения о частях границ уточняемого земельного участка с кадастровым номером 47:01:1768006:37**

Обозначение части границ		Горизонтальное проложение (S), м	Описание прохождения части границ	Отметка о наличии земельного спора о местоположении границ земельного участка
от т.	до т.			
1	2	3	4	5
н11У	5	21.81	–	–
5	н53У	28.30	–	–
н53У	н52У	21.55	–	–
н52У	н11У	27.10	–	–

**3. Общие сведения об уточняемом земельном участке с кадастровым номером 47:01:1768006:37**

№ п/п	Наименование характеристики земельного участка	Значение характеристики
1	2	3
1	Адрес земельного участка	Ленинградская обл, Выборгский р-н, Квант снт, уч.№298
	Местоположение земельного участка (при отсутствии присвоенного адреса)	–
	Дополнительные сведения о местоположении земельного участка	–
2	Площадь земельного участка ± величина погрешности определения площади ( $P \pm \Delta P$ ), м <sup>2</sup>	600 кв.м ± 9.80 кв.м
3	Формула, примененная для расчета предельной допустимой погрешности определения площади земельного участка ( $\Delta P$ ), м <sup>2</sup>	$\Delta P = 2 * 0.20 * \sqrt{600} * \sqrt{((1 + 1.03^2)/(2 * 1.03))} = 9.80$
4	Площадь земельного участка согласно сведениям Единого государственного реестра недвижимости ( $P_{кад}$ ), м <sup>2</sup>	600
5	Оценка расхождения $P$ и $P_{кад}$ ( $P - P_{кад}$ ), м <sup>2</sup>	0 кв.м
6	Предельный минимальный и максимальный размеры земельного участка ( $P_{мин}$ и $P_{макс}$ ), м <sup>2</sup>	400 2000
7	Кадастровый или иной номер (обозначение) здания, сооружения, объекта незавершенного строительства, расположенного на земельном участке	–
8	Иные сведения	–

**Сведения об уточняемых земельных участках**

**1. Сведения о характерных точках границы уточняемого земельного участка с кадастровым номером 47:01:1768006:40**

Зона № МСК-47 зона 1 Ленинградская область

Обозначение характерных точек границ	Существующие координаты, м		Уточненные координаты, м		Метод определения координат	Средняя квадратическая погрешность определения координат характерной точки (Mt), м	Формулы, примененные для расчета средней квадратической погрешности определения координат характерной точки (Mt), м
	X	Y	X	Y			



1	2	3	4	5	6	7	8
н6У	–	–	476577.46	1336415.93	Метод спутниковых геодезических измерений (определенный)	0.20	$Mt=\sqrt{(0.14^2+0.14^2)}=0.20$
2	476560.94	1336431.56	476560.94	1336431.56	Метод спутниковых геодезических измерений (определенный)	0.20	$Mt=\sqrt{(0.14^2+0.14^2)}=0.20$
н54У	–	–	476545.31	1336415.38	Метод спутниковых геодезических измерений (определенный)	0.20	$Mt=\sqrt{(0.14^2+0.14^2)}=0.20$
н55У	–	–	476544.58	1336409.18	Метод спутниковых геодезических измерений (определенный)	0.20	$Mt=\sqrt{(0.14^2+0.14^2)}=0.20$
н56У	–	–	476555.03	1336398.20	Метод спутниковых геодезических измерений (определенный)	0.20	$Mt=\sqrt{(0.14^2+0.14^2)}=0.20$
н57У	–	–	476557.45	1336397.57	Метод спутниковых геодезических измерений (определенный)	0.20	$Mt=\sqrt{(0.14^2+0.14^2)}=0.20$
н6У	–	–	476577.46	1336415.93	Метод спутниковых геодезических измерений (определенный)	0.20	$Mt=\sqrt{(0.14^2+0.14^2)}=0.20$

**2. Сведения о частях границ уточняемого земельного участка с кадастровым номером 47:01:1768006:40**

Обозначение части границ		Горизонтальное проложение (S), м	Описание прохождения части границ	Отметка о наличии земельного спора о местоположении границ земельного участка
от т.	до т.			
1	2	3	4	5
н6У	2	22.74	–	–
2	н54У	22.50	–	–
н54У	н55У	6.24	–	–
н55У	н56У	15.16	–	–
н56У	н57У	2.50	–	–
н57У	н6У	27.16	–	–

**3. Общие сведения об уточняемом земельном участке с кадастровым номером 47:01:1768006:40**

№ п/п	Наименование характеристики земельного участка	Значение характеристики
1	2	3
1	Адрес земельного участка	Ленинградская обл, Выборгский р-н, Квант снт, уч.№322
	Местоположение земельного участка (при отсутствии присвоенного адреса)	–

	Дополнительные сведения о местоположении земельного участка	–
2	Площадь земельного участка ± величина погрешности определения площади (P ± ΔP), м <sup>2</sup>	600 кв.м ± 9.80 кв.м
3	Формула, примененная для расчета предельной допустимой погрешности определения площади земельного участка (ΔP), м <sup>2</sup>	$\Delta P = 2 * 0.20 * \sqrt{600 * \sqrt{((1 + 1.03^2)/(2 * 1.03))}} = 9.80$
4	Площадь земельного участка согласно сведениям Единого государственного реестра недвижимости (P <sub>кад</sub> ), м <sup>2</sup>	600
5	Оценка расхождения P и P <sub>кад</sub> (P - P <sub>кад</sub> ), м <sup>2</sup>	0 кв.м
6	Предельный минимальный и максимальный размеры земельного участка (P <sub>мин</sub> и P <sub>макс</sub> ), м <sup>2</sup>	400 2000
7	Кадастровый или иной номер (обозначение) здания, сооружения, объекта незавершенного строительства, расположенного на земельном участке	–
8	Иные сведения	–

**Сведения об уточняемых земельных участках**

**1. Сведения о характерных точках границы уточняемого земельного участка с кадастровым номером 47:01:1768006:44**

**Зона № МСК-47 зона 1 Ленинградская область**

Обозначение характерных точек границ	Существующие координаты, м		Уточненные координаты, м		Метод определения координат	Средняя квадратическая погрешность определения координат характерной точки (Mt), м	Формулы, примененные для расчета средней квадратической погрешности определения координат характерной точки (Mt), м
	X	Y	X	Y			
1	2	3	4	5	6	7	8
17	476869.41	1336158.8 3	476869.41	1336158.8 3	Метод спутниковых геодезических измерений (определений)	0.20	$Mt = \sqrt{(0.14^2 + 0.14^2)} = 0.20$
н36У	–	–	476860.10	1336168.6 6	Метод спутниковых геодезических измерений (определений)	0.20	$Mt = \sqrt{(0.14^2 + 0.14^2)} = 0.20$
н37У	–	–	476839.42	1336146.6 4	Метод спутниковых геодезических измерений (определений)	0.20	$Mt = \sqrt{(0.14^2 + 0.14^2)} = 0.20$
н38У	–	–	476848.73	1336137.0 8	Метод спутниковых геодезических измерений (определений)	0.20	$Mt = \sqrt{(0.14^2 + 0.14^2)} = 0.20$
17	476869.41	1336158.8 3	476869.41	1336158.8 3	Метод спутниковых геодезических	0.20	$Mt = \sqrt{(0.14^2 + 0.14^2)} = 0.20$

					х измерений (определены)					
<b>2. Сведения о частях границ уточняемого земельного участка с кадастровым номером 47:01:1768006:44</b>										
<b>Обозначение части границ</b>		<b>Горизонтальное проложение (S), м</b>		<b>Описание прохождения части границ</b>		<b>Отметка о наличии земельного спора о местоположении границ земельного участка</b>				
<b>от т.</b>	<b>до т.</b>									
<b>1</b>	<b>2</b>	<b>3</b>		<b>4</b>		<b>5</b>				
17	н36У	13.54		-		-				
н36У	н37У	30.21		-		-				
н37У	н38У	13.34		-		-				
н38У	17	30.01		-		-				
<b>3. Общие сведения об уточняемом земельном участке с кадастровым номером 47:01:1768006:44</b>										
<b>№ п/п</b>	<b>Наименование характеристики земельного участка</b>			<b>Значение характеристики</b>						
<b>1</b>	<b>2</b>			<b>3</b>						
1	Адрес земельного участка			Ленинградская обл, Выборгский р-н, Квант снт, уч.№264						
	Местоположение земельного участка (при отсутствии присвоенного адреса)			-						
	Дополнительные сведения о местоположении земельного участка			-						
2	Площадь земельного участка ± величина погрешности определения площади (P ± ΔP), м <sup>2</sup>			404 кв.м ± 8.04 кв.м						
3	Формула, примененная для расчета предельной допустимой погрешности определения площади земельного участка (ΔP), м <sup>2</sup>			$\Delta P = 2 * 0.20 * \sqrt{404 * \sqrt{((1 + 1.05^2)/(2 * 1.05))}} = 8.04$						
4	Площадь земельного участка согласно сведениям Единого государственного реестра недвижимости (P <sub>кад</sub> ), м <sup>2</sup>			400						
5	Оценка расхождения P и P <sub>кад</sub> (P - P <sub>кад</sub> ), м <sup>2</sup>			4 кв.м						
6	Предельный минимальный и максимальный размеры земельного участка (P <sub>мин</sub> и P <sub>макс</sub> ), м <sup>2</sup>			400 2000						
7	Кадастровый или иной номер (обозначение) здания, сооружения, объекта незавершенного строительства, расположенного на земельном участке			-						
8	Иные сведения			-						
<b>Описание местоположения здания, сооружения, объекта незавершенного строительства на земельном участке</b>										
<b>1. Сведения о характерных точках контура</b>										
вид объекта недвижимости (здание, сооружение, объект незавершенного строительства) <u>Объект незавершенного строительства</u>										
кадастровый номер (обозначение) <u>47:01:0000000:24920</u>										
Зона № МСК-47 зона 1 Ленинградская область										
<b>Номер контура</b>	<b>Номер а характерных точек контура</b>	<b>Существующие</b>			<b>Уточненные</b>			<b>Метод определения координат</b>	<b>Средняя квадратическая погрешность определения координат характерной точки (Mt), м</b>	<b>Формулы, примененные для расчета средней квадратической погрешности определения координат характерной точки (Mt), м</b>
		<b>Координаты, м</b>		<b>R, м</b>	<b>Координаты, м</b>		<b>R, м</b>			
		<b>X</b>	<b>Y</b>		<b>X</b>	<b>Y</b>				
<b>1</b>	<b>2</b>	<b>3</b>	<b>4</b>	<b>5</b>	<b>6</b>	<b>7</b>	<b>8</b>	<b>9</b>	<b>10</b>	<b>11</b>

1	н250	–	–	–	476706.36	1336277.41	–	Метод спутниковых геодезических измерений (определений)	0.20	$Mt=\sqrt{(0.14^2+0.14^2)}=0.20$
1	н260	–	–	–	476701.58	1336281.88	–	Метод спутниковых геодезических измерений (определений)	0.20	$Mt=\sqrt{(0.14^2+0.14^2)}=0.20$
1	н270	–	–	–	476697.04	1336277.25	–	Метод спутниковых геодезических измерений (определений)	0.20	$Mt=\sqrt{(0.14^2+0.14^2)}=0.20$
1	н280	–	–	–	476701.99	1336272.63	–	Метод спутниковых геодезических измерений (определений)	0.20	$Mt=\sqrt{(0.14^2+0.14^2)}=0.20$
1	н250	–	–	–	476706.36	1336277.41	–	Метод спутниковых геодезических измерений (определений)	0.20	$Mt=\sqrt{(0.14^2+0.14^2)}=0.20$

**2. Характеристики здания, сооружения, объекта незавершенного строительства с кадастровым номером (обозначением) 47:01:0000000:24920**

№ п/п	Наименование характеристики	Значение характеристики
1	2	3
1	Вид объекта недвижимости	Объект незавершенного строительства
2	Ранее присвоенный государственный учетный номер здания, сооружения, объекта незавершенного строительства (кадастровый, инвентарный или условный номер)	–
3	Кадастровый номер земельного участка (земельных участков), в границах которого (которых) расположено здание, сооружение, объект незавершенного строительства	47:01:1768006:6
4	Номер кадастрового квартала (кадастровых кварталов), в пределах которого (которых) расположено здание, сооружение, объект незавершенного строительства	47:01:1768006
5	Адрес здания, сооружения, объекта	Ленинградская обл, Выборгский р-н, Квант снт, уч.№292

	незавершенного строительства	
	Местоположение здания, сооружения, объекта незавершенного строительства	–
	Дополнительные сведения о местоположении	–
6	Иные сведения	–

**Описание местоположения здания, сооружения, объекта незавершенного строительства на земельном участке**

**1. Сведения о характерных точках контура  
вид объекта недвижимости (здание, сооружение, объект незавершенного строительства) Здание  
кадастровый номер (обозначение) 47:01:0000000:19173  
Зона № МСК-47 зона 1 Ленинградская область**

Номер контура	Номер а характерных точек контура	Существующие			Уточненные			Метод определения координат	Средняя квадратическая погрешность определения координат характерной точки (Mt), м	Формулы, примененные для расчета средней квадратической погрешности определения координат характерной точки (Mt), м
		Координаты, м		R, м	Координаты, м		R, м			
		X	Y		X	Y				
1	2	3	4	5	6	7	8	9	10	11
1	н290	–	–	–	476668.42	1336307.16	–	Метод спутниковых геодезических измерений (определений)	0.20	$Mt=\sqrt{(0.14^2+0.14^2)}=0.20$
1	н300	–	–	–	476664.24	1336310.77	–	Метод спутниковых геодезических измерений (определений)	0.20	$Mt=\sqrt{(0.14^2+0.14^2)}=0.20$
1	н310	–	–	–	476658.11	1336303.81	–	Метод спутниковых геодезических измерений (определений)	0.20	$Mt=\sqrt{(0.14^2+0.14^2)}=0.20$
1	н320	–	–	–	476662.24	1336300.15	–	Метод спутниковых геодезических измерений (определений)	0.20	$Mt=\sqrt{(0.14^2+0.14^2)}=0.20$
1	н290	–	–	–	476668.42	1336307.16	–	Метод спутниковых	0.20	$Mt=\sqrt{(0.14^2+0.14^2)}=0.20$

								ых геодези- ческих измере- ний (опреде- лений)		
--	--	--	--	--	--	--	--	--	--	--

**2. Характеристики здания, сооружения, объекта незавершенного строительства с кадастровым номером (обозначением) 47:01:0000000:19173**

№ п/п	Наименование характеристики	Значение характеристики
1	2	3
1	Вид объекта недвижимости	Здание
2	Ранее присвоенный государственный учетный номер здания, сооружения, объекта незавершенного строительства (кадастровый, инвентарный или условный номер)	—
3	Кадастровый номер земельного участка (земельных участков), в границах которого (которых) расположено здание, сооружение, объект незавершенного строительства	47:01:1768006:33
4	Номер кадастрового квартала (кадастровых кварталов), в пределах которого (которых) расположено здание, сооружение, объект незавершенного строительства	47:01:1768006
5	Адрес здания, сооружения, объекта незавершенного строительства	Ленинградская обл, Выборгский р-н, Квант снт, уч.№294
	Местоположение здания, сооружения, объекта незавершенного строительства	—
	Дополнительные сведения о местоположении	—
6	Иные сведения	—

**Описание местоположения здания, сооружения, объекта незавершенного строительства на земельном участке**

**1. Сведения о характерных точках контура**  
**вид объекта недвижимости (здание, сооружение, объект незавершенного строительства) Здание**  
**кадастровый номер (обозначение) 47:01:1768006:51**  
**Зона № МСК-47 зона 1 Ленинградская область**

Номер контура	Номер а характерных точек контура	Существующие			Уточненные			Метод определения координат	Средняя квадратическая погрешность определения координат характерной точки (Mt), м	Формулы, примененные для расчета средней квадратической погрешности определения координат характерной точки (Mt), м
		Координаты, м		R, м	Координаты, м		R, м			
		X	Y		X	Y				
1	2	3	4	5	6	7	8	9	10	11
1	n41O	—	—	—	476550.95	133643.436	—	Метод спутниковых геодезических измерений	0.20	$Mt = \sqrt{(0.14^2 + 0.14^2)} = 0.20$

								(определенный)		
1	н42О	–	–	–	476547.33	133643.8.17	–	Метод спутниковых геодезических измерений (определенный)	0.20	$Mt=\sqrt{(0.14^2+0.14^2)}=0.20$
1	н43О	–	–	–	476541.14	133643.1.56	–	Метод спутниковых геодезических измерений (определенный)	0.20	$Mt=\sqrt{(0.14^2+0.14^2)}=0.20$
1	н44О	–	–	–	476545.01	133642.8.27	–	Метод спутниковых геодезических измерений (определенный)	0.20	$Mt=\sqrt{(0.14^2+0.14^2)}=0.20$
1	н41О	–	–	–	476550.95	133643.4.36	–	Метод спутниковых геодезических измерений (определенный)	0.20	$Mt=\sqrt{(0.14^2+0.14^2)}=0.20$

**2. Характеристики здания, сооружения, объекта незавершенного строительства с кадастровым номером (обозначением) 47:01:1768006:51**

№ п/п	Наименование характеристики	Значение характеристики
1	2	3
1	Вид объекта недвижимости	Здание
2	Ранее присвоенный государственный учетный номер здания, сооружения, объекта незавершенного строительства (кадастровый, инвентарный или условный номер)	–
3	Кадастровый номер земельного участка (земельных участков), в границах которого (которых) расположено здание, сооружение, объект незавершенного строительства	47:01:1768006:45
4	Номер кадастрового квартала (кадастровых кварталов), в пределах которого (которых) расположено здание, сооружение, объект незавершенного строительства	47:01:1768006
5	Адрес здания, сооружения, объекта незавершенного строительства	Ленинградская обл, Выборгский р-н, Квант снт, уч.№282
	Местоположение здания, сооружения, объекта незавершенного строительства	–
	Дополнительные сведения о местоположении	–

6	Иные сведения		–							
<b>Описание местоположения здания, сооружения, объекта незавершенного строительства на земельном участке</b>										
<b>1. Сведения о характерных точках контура</b>										
вид объекта недвижимости (здание, сооружение, объект незавершенного строительства) <u>Здание</u> кадастровый номер (обозначение) <u>47:01:1768001:89</u> Зона № МСК-47 зона 1 Ленинградская область										
Номер контура	Номер а характерных точек контура	Существующие			Уточненные			Метод определения координат	Средняя квадратическая погрешность определения координат характерной точки (Mt), м	Формулы, примененные для расчета средней квадратической погрешности определения координат характерной точки (Mt), м
		Координаты, м		R, м	Координаты, м		R, м			
		X	Y		X	Y				
1	2	3	4	5	6	7	8	9	10	11
1	н370	–	–	–	476620.57	133640.748	–	Метод спутниковых геодезических измерений (определений)	0.20	$Mt = \sqrt{(0.14^2 + 0.14^2)} = 0.20$
1	н380	–	–	–	476616.56	133641.177	–	Метод спутниковых геодезических измерений (определений)	0.20	$Mt = \sqrt{(0.14^2 + 0.14^2)} = 0.20$
1	н390	–	–	–	476609.94	133640.587	–	Метод спутниковых геодезических измерений (определений)	0.20	$Mt = \sqrt{(0.14^2 + 0.14^2)} = 0.20$
1	н400	–	–	–	476613.84	133640.147	–	Метод спутниковых геодезических измерений (определений)	0.20	$Mt = \sqrt{(0.14^2 + 0.14^2)} = 0.20$
1	н370	–	–	–	476620.57	133640.748	–	Метод спутниковых геодезических измерений (определений)	0.20	$Mt = \sqrt{(0.14^2 + 0.14^2)} = 0.20$



**2. Характеристики здания, сооружения, объекта незавершенного строительства с кадастровым номером (обозначением) 47:01:1768001:89**

№ п/п	Наименование характеристики	Значение характеристики
1	2	3
1	Вид объекта недвижимости	Здание
2	Ранее присвоенный государственный учетный номер здания, сооружения, объекта незавершенного строительства (кадастровый, инвентарный или условный номер)	–
3	Кадастровый номер земельного участка (земельных участков), в границах которого (которых) расположено здание, сооружение, объект незавершенного строительства	47:01:1768006:18
4	Номер кадастрового квартала (кадастровых кварталов), в пределах которого (которых) расположено здание, сооружение, объект незавершенного строительства	47:01:1768006
5	Адрес здания, сооружения, объекта незавершенного строительства	Ленинградская обл, Выборгский р-н, Квант снт, уч.№280
	Местоположение здания, сооружения, объекта незавершенного строительства	–
	Дополнительные сведения о местоположении	–
6	Иные сведения	–

**Описание местоположения здания, сооружения, объекта незавершенного строительства на земельном участке**

**1. Сведения о характерных точках контура  
вид объекта недвижимости (здание, сооружение, объект незавершенного строительства) Здание  
кадастровый номер (обозначение) 47:01:1768006:46  
Зона № МСК-47 зона 1 Ленинградская область**

Номер контура	Номер а характерных точек контура	Существующие			Уточненные			Метод определения координат	Средняя квадратическая погрешность определения координат характерной точки (Mt), м	Формулы, примененные для расчета средней квадратической погрешности определения координат характерной точки (Mt), м
		Координаты, м		R, м	Координаты, м		R, м			
		X	Y		X	Y				
1	2	3	4	5	6	7	8	9	10	11
1	н330	–	–	–	476634.07	133638.8.54	–	Метод спутниковых геодезических измерений (определений)	0.20	$Mt=\sqrt{(0.14^2+0.14^2)}=0.20$
1	н340	–	–	–	476630.50	133639.3.16	–	Метод спутниковых геодезических измерений	0.20	$Mt=\sqrt{(0.14^2+0.14^2)}=0.20$

								ских измерений (определений)		
1	н350	–	–	–	476623.95	1336387.87	–	Метод спутниковых геодезических измерений (определений)	0.20	$Mt=\sqrt{(0.14^2+0.14^2)}=0.20$
1	н360	–	–	–	476627.67	1336383.06	–	Метод спутниковых геодезических измерений (определений)	0.20	$Mt=\sqrt{(0.14^2+0.14^2)}=0.20$
1	н330	–	–	–	476634.07	1336388.54	–	Метод спутниковых геодезических измерений (определений)	0.20	$Mt=\sqrt{(0.14^2+0.14^2)}=0.20$

**2. Характеристики здания, сооружения, объекта незавершенного строительства с кадастровым номером (обозначением) 47:01:1768006:46**

№ п/п	Наименование характеристики	Значение характеристики
1	2	3
1	Вид объекта недвижимости	Здание
2	Ранее присвоенный государственный учетный номер здания, сооружения, объекта незавершенного строительства (кадастровый, инвентарный или условный номер)	–
3	Кадастровый номер земельного участка (земельных участков), в границах которого (которых) расположено здание, сооружение, объект незавершенного строительства	47:01:1768006:17
4	Номер кадастрового квартала (кадастровых кварталов), в пределах которого (которых) расположено здание, сооружение, объект незавершенного строительства	47:01:1768006
5	Адрес здания, сооружения, объекта незавершенного строительства	Ленинградская обл, Выборгский р-н, Квант снт, уч.№279
	Местоположение здания, сооружения, объекта незавершенного строительства	–
	Дополнительные сведения о местоположении	–
6	Иные сведения	–

**Описание местоположения здания, сооружения, объекта незавершенного строительства на земельном участке**

**1. Сведения о характерных точках контура вид объекта недвижимости (здание, сооружение, объект незавершенного строительства) Здание кадастровый номер (обозначение) 47:01:1704002:536**

**Зона № МСК-47 зона 1 Ленинградская область**

Номер контура	Номер а характерных точек контура	Существующие			Уточненные			Метод определения координат	Средняя квадратическая погрешность определения координат характерной точки (Mt), м	Формулы, примененные для расчета средней квадратической погрешности определения координат характерной точки (Mt), м
		Координаты, м		R, м	Координаты, м		R, м			
		X	Y		X	Y				
1	2	3	4	5	6	7	8	9	10	11
1	н210	–	–	–	476728.69	133630.134	–	Метод спутниковых геодезических измерений (определений)	0.20	$Mt = \sqrt{(0.14^2 + 0.14^2)} = 0.20$
1	н220	–	–	–	476723.65	133630.639	–	Метод спутниковых геодезических измерений (определений)	0.20	$Mt = \sqrt{(0.14^2 + 0.14^2)} = 0.20$
1	н230	–	–	–	476717.31	133630.049	–	Метод спутниковых геодезических измерений (определений)	0.20	$Mt = \sqrt{(0.14^2 + 0.14^2)} = 0.20$
1	н240	–	–	–	476722.67	133629.531	–	Метод спутниковых геодезических измерений (определений)	0.20	$Mt = \sqrt{(0.14^2 + 0.14^2)} = 0.20$
1	н210	–	–	–	476728.69	133630.134	–	Метод спутниковых геодезических измерений (определений)	0.20	$Mt = \sqrt{(0.14^2 + 0.14^2)} = 0.20$

**2. Характеристики здания, сооружения, объекта незавершенного строительства с кадастровым номером (обозначением) 47:01:1704002:536**

№ п/п	Наименование характеристики	Значение характеристики
1	2	3
1	Вид объекта недвижимости	Здание

2	Ранее присвоенный государственный учетный номер здания, сооружения, объекта незавершенного строительства (кадастровый, инвентарный или условный номер)	–
3	Кадастровый номер земельного участка (земельных участков), в границах которого (которых) расположено здание, сооружение, объект незавершенного строительства	47:01:1768006:13
4	Номер кадастрового квартала (кадастровых кварталов), в пределах которого (которых) расположено здание, сооружение, объект незавершенного строительства	47:01:1768006
5	Адрес здания, сооружения, объекта незавершенного строительства	Ленинградская обл, Выборгский р-н, Квант снт, уч.№273
	Местоположение здания, сооружения, объекта незавершенного строительства	–
	Дополнительные сведения о местоположении	–
6	Иные сведения	–

**Описание местоположения здания, сооружения, объекта незавершенного строительства на земельном участке**

**1. Сведения о характерных точках контура  
вид объекта недвижимости (здание, сооружение, объект незавершенного строительства) Здание  
кадастровый номер (обозначение) 47:01:1768001:100  
Зона № МСК-47 зона 1 Ленинградская область**

Номер контура	Номер а характерных точек контура	Существующие			Уточненные			Метод определения координат	Средняя квадратическая погрешность определения координат характерной точки (Mt), м	Формулы, примененные для расчета средней квадратической погрешности определения координат характерной точки (Mt), м
		Координаты, м		R, м	Координаты, м		R, м			
		X	Y		X	Y				
1	2	3	4	5	6	7	8	9	10	11
1	n170	–	–	–	476791.98	133622.9.62	–	Метод спутниковых геодезических измерений (определений)	0.20	$Mt=\sqrt{(0.14^2+0.14^2)}=0.20$
1	n180	–	–	–	476786.60	133623.5.21	–	Метод спутниковых геодезических измерений (определений)	0.20	$Mt=\sqrt{(0.14^2+0.14^2)}=0.20$
1	n190	–	–	–	476782.30	133623.1.55	–	Метод спутников	0.20	$Mt=\sqrt{(0.14^2+0.14^2)}=0.20$



	точек контура	X	Y		X	Y		T	погрешность определения координат характерной точки (Mt), м	погрешности определения координат характерной точки (Mt), м
1	2	3	4	5	6	7	8	9	10	11
1	n130	–	–	–	476805.13	1336215.22	–	Метод спутниковых геодезических измерений (определений)	0.20	$Mt=\sqrt{(0.14^2+0.14^2)}=0.20$
1	n140	–	–	–	476800.32	1336220.10	–	Метод спутниковых геодезических измерений (определений)	0.20	$Mt=\sqrt{(0.14^2+0.14^2)}=0.20$
1	n150	–	–	–	476794.49	1336214.05	–	Метод спутниковых геодезических измерений (определений)	0.20	$Mt=\sqrt{(0.14^2+0.14^2)}=0.20$
1	n160	–	–	–	476799.59	1336209.32	–	Метод спутниковых геодезических измерений (определений)	0.20	$Mt=\sqrt{(0.14^2+0.14^2)}=0.20$
1	n130	–	–	–	476805.13	1336215.22	–	Метод спутниковых геодезических измерений (определений)	0.20	$Mt=\sqrt{(0.14^2+0.14^2)}=0.20$

**2. Характеристики здания, сооружения, объекта незавершенного строительства с кадастровым номером (обозначением) 47:01:1768001:92**

№ п/п	Наименование характеристики	Значение характеристики
1	2	3
1	Вид объекта недвижимости	Здание
2	Ранее присвоенный государственный учетный номер здания, сооружения, объекта незавершенного строительства (кадастровый, инвентарный или условный номер)	–

3	Кадастровый номер земельного участка (земельных участков), в границах которого (которых) расположено здание, сооружение, объект незавершенного строительства	47:01:1768006:4
4	Номер кадастрового квартала (кадастровых кварталов), в пределах которого (которых) расположено здание, сооружение, объект незавершенного строительства	47:01:1768006
5	Адрес здания, сооружения, объекта незавершенного строительства	Ленинградская обл, Выборгский р-н, Квант снт, уч.№268
	Местоположение здания, сооружения, объекта незавершенного строительства	–
	Дополнительные сведения о местоположении	–
6	Иные сведения	–

**Описание местоположения здания, сооружения, объекта незавершенного строительства на земельном участке**

**1. Сведения о характерных точках контура  
вид объекта недвижимости (здание, сооружение, объект незавершенного строительства) Здание  
кадастровый номер (обозначение) 47:01:1768006:52  
Зона № МСК-47 зона 1 Ленинградская область**

Номер контура	Номер а характерных точек контура	Существующие			Уточненные			Метод определения координат	Средняя квадратическая погрешность определения координат характерной точки (Mt), м	Формулы, примененные для расчета средней квадратической погрешности определения координат характерной точки (Mt), м
		Координаты, м		R, м	Координаты, м		R, м			
		X	Y		X	Y				
1	2	3	4	5	6	7	8	9	10	11
1	n90	–	–	–	476818.98	133620.209	–	Метод спутниковых геодезических измерений (определений)	0.20	$Mt = \sqrt{(0.14^2 + 0.14^2)} = 0.20$
1	n100	–	–	–	476814.14	133620.693	–	Метод спутниковых геодезических измерений (определений)	0.20	$Mt = \sqrt{(0.14^2 + 0.14^2)} = 0.20$
1	n110	–	–	–	476809.80	133620.2.23	–	Метод спутниковых геодезических измерений (определе	0.20	$Mt = \sqrt{(0.14^2 + 0.14^2)} = 0.20$





1	2	3	4	5	6	7	8	9	характерной точки (Mt), м	10	11
1	н50	–	–	–	476833.07	1336185.13	–	Метод спутниковых геодезических измерений (определений)	0.20	$Mt=\sqrt{(0.14^2+0.14^2)}$ =0.20	
1	н60	–	–	–	476829.44	1336188.74	–	Метод спутниковых геодезических измерений (определений)	0.20	$Mt=\sqrt{(0.14^2+0.14^2)}$ =0.20	
1	н70	–	–	–	476823.56	1336183.27	–	Метод спутниковых геодезических измерений (определений)	0.20	$Mt=\sqrt{(0.14^2+0.14^2)}$ =0.20	
1	н80	–	–	–	476827.30	1336179.61	–	Метод спутниковых геодезических измерений (определений)	0.20	$Mt=\sqrt{(0.14^2+0.14^2)}$ =0.20	
1	н50	–	–	–	476833.07	1336185.13	–	Метод спутниковых геодезических измерений (определений)	0.20	$Mt=\sqrt{(0.14^2+0.14^2)}$ =0.20	

**2. Характеристики здания, сооружения, объекта незавершенного строительства с кадастровым номером (обозначением) 47:01:1768001:88**

№ п/п	Наименование характеристики	Значение характеристики
1	2	3
1	Вид объекта недвижимости	Здание
2	Ранее присвоенный государственный учетный номер здания, сооружения, объекта незавершенного строительства (кадастровый, инвентарный или условный номер)	–
3	Кадастровый номер земельного участка (земельных участков), в границах которого (которых) расположено здание, сооружение, объект незавершенного строительства	47:01:1768006:8
4	Номер кадастрового квартала	47:01:1768006

	(кадастровых кварталов), в пределах которого (которых) расположено здание, сооружение, объект незавершенного строительства	
5	Адрес здания, сооружения, объекта незавершенного строительства	Ленинградская обл, Выборгский р-н, Квант снт, уч.№266
	Местоположение здания, сооружения, объекта незавершенного строительства	–
	Дополнительные сведения о местоположении	–
6	Иные сведения	–

**Описание местоположения здания, сооружения, объекта незавершенного строительства на земельном участке**

**1. Сведения о характерных точках контура  
вид объекта недвижимости (здание, сооружение, объект незавершенного строительства) Здание  
кадастровый номер (обозначение) 47:01:0000000:24946  
Зона № МСК-47 зона 1 Ленинградская область**

Номер контура	Номер а характерных точек контура	Существующие			Уточненные			Метод определения координат	Средняя квадратическая погрешность определения координат характерной точки (Mt), м	Формулы, примененные для расчета средней квадратической погрешности определения координат характерной точки (Mt), м
		Координаты, м		R, м	Координаты, м		R, м			
		X	Y		X	Y				
1	2	3	4	5	6	7	8	9	10	11
1	н10	–	–	–	476844.66	1336167.32	–	Метод спутниковых геодезических измерений (определений)	0.20	$Mt=\sqrt{(0.14^2+0.14^2)}=0.20$
1	н20	–	–	–	476840.36	1336171.44	–	Метод спутниковых геодезических измерений (определений)	0.20	$Mt=\sqrt{(0.14^2+0.14^2)}=0.20$
1	н30	–	–	–	476836.33	1336167.13	–	Метод спутниковых геодезических измерений (определений)	0.20	$Mt=\sqrt{(0.14^2+0.14^2)}=0.20$
1	н40	–	–	–	476840.50	1336163.01	–	Метод спутниковых геодезических измерений (определений)	0.20	$Mt=\sqrt{(0.14^2+0.14^2)}=0.20$

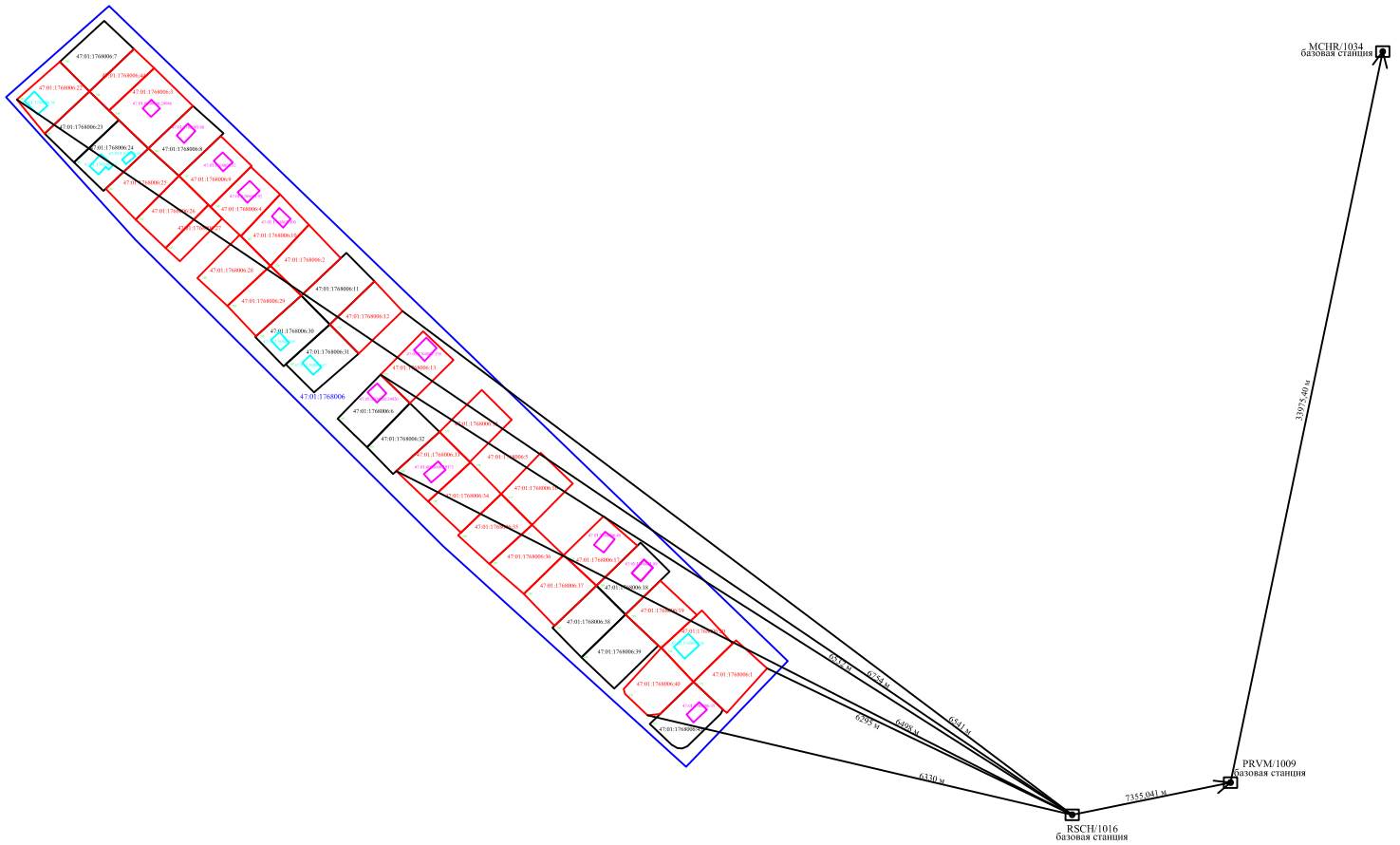
								измерений (определений)		
1	n10	–	–	–	476844. 66	133616 7.32	–	Метод спутниковых геодезических измерений (определений)	0.20	$Mt=\sqrt{(0.14^2+0.14^2)}$ =0.20

**2. Характеристики здания, сооружения, объекта незавершенного строительства с кадастровым номером (обозначением) 47:01:0000000:24946**



№ п/п	Наименование характеристики	Значение характеристики
1	2	3
1	Вид объекта недвижимости	Здание
2	Ранее присвоенный государственный учетный номер здания, сооружения, объекта незавершенного строительства (кадастровый, инвентарный или условный номер)	–
3	Кадастровый номер земельного участка (земельных участков), в границах которого (которых) расположено здание, сооружение, объект незавершенного строительства	47:01:1768006:3
4	Номер кадастрового квартала (кадастровых кварталов), в пределах которого (которых) расположено здание, сооружение, объект незавершенного строительства	47:01:1768006
5	Адрес здания, сооружения, объекта незавершенного строительства	Ленинградская обл, Выборгский р-н, Квант снт, уч.№265
	Местоположение здания, сооружения, объекта незавершенного строительства	–
	Дополнительные сведения о местоположении	–
6	Иные сведения	–



# Схема геодезических построений



## Условные обозначения:





- 47:01:1768007 - обозначение кадастрового квартала
- 47:01:1768007:30 - обозначение кадастрового номера объекта недвижимости
- — обозначение границ уточняемого земельного участка
- — существующая часть границы земельного участка, сведения о которой содержатся в ЕГРН
- PRVM/1009 базовая станция  - спутниковая геодезическая сеть базовых (опорных) станций
-  - направление геодезических построений при определении координат характерных точек границ земельного участка
- 7355,04 м - фактическое расстояние до базовой станции

# Схема расположения земельных участков



Масштаб 1:1500

## Условные обозначения:

- |   |  |
|---|--|
| 47:01:1768007   | -обозначение кадастрового квартала   |
| 47:01:1768007:30  | -обозначение кадастрового номера объекта недвижимости                                |
|  | -обозначение границ уточняемого объекта капитального строительства                   |
|  | -обозначение границ уточняемого земельного участка                                   |
|  | -существующая часть границы ОКС, сведения о которой содержатся в ЕГРН                |
|  | -существующая часть границы земельного участка, сведения о которой содержатся в ЕГРН |
| Сх3   | -обозначение территориальной зоны  |
| ●   | -обозначение характерной точки границы объекта недвижимости                          |
| 416   | -обозначение номера земельного участка по Генеральному плану                         |