

КАРТА-ПЛАН ТЕРРИТОРИИ

47:01:1769002

(номер кадастрового квартала (номера смежных кадастровых кварталов), являющегося (являющихся) территорией, на которой выполняются комплексные кадастровые работы)

Дата подготовки карты-плана территории 21.06.2019 г.

Пояснительная записка

1. Сведения о заказчике

Комитет по управлению муниципальным имуществом и градостроительству администрации муниципального образования «Выборгский район» Ленинградской области (КУМИГ администрации МО «Выборгский район»), ИНН: 4704054056, ОГРН: 1034700894689

(полное наименование органа местного самоуправления муниципального района или городского округа, органа исполнительной власти города федерального значения Москвы, Санкт-Петербурга или Севастополя, основной государственный регистрационный номер, идентификационный номер налогоплательщика)

—

(сведения об утверждении карты-плана территории)

2. Сведения о кадастровом инженере:

Фамилия, имя, отчество (при наличии отчества): Левина Мария Михайловна

Страховой номер индивидуального лицевого счета: 13438300535

Контактный телефон: 8-960-298-30-10

Адрес электронной почты и почтовый адрес, по которым осуществляется связь с кадастровым инженером: 160014, Вологодская область, г.Вологда, ул.Карла Маркса, д.31, кв.57, sergee.maria2010@yandex.ru

Наименование саморегулируемой организации кадастровых инженеров (СРО), членом которой является кадастровый инженер: Ассоциация СРО "Балтийское объединение кадастровых инженеров"

Номер регистрации в государственном реестре лиц, осуществляющих кадастровую деятельность: 34523

Сокращенное наименование юридического лица, если кадастровый инженер является работником юридического лица: ООО "Центр Межевания и Кадастра", 160000, Вологодская область, г.Вологда, Карла Маркса, 17, офис 19

3. Основания выполнения комплексных кадастровых работ

Муниципальный контракт №073/19 от 29.04.2019

(наименование и реквизиты государственного или муниципального контракта на выполнение комплексных кадастровых работ)

4. Перечень документов, использованных при подготовке карты-плана территории

№ п/п	Наименование документа	Реквизиты документа
1	2	3
1	Кадастровый план территории	№47/201/19-511183 от 29.04.2019, выдан Филиал федерального государственного бюджетного учреждения "Федеральная кадастровая палата Федеральной службы государственной регистрации, кадастра и картографии" по Ленинградской области
2	Свидетельство о праве собственности на землю	№9742 от 06.07.1993
3	Постановление Главы администрации Выборгского района Ленинградской области	№1429 от 12.05.1993
4	Правила землепользования и застройки муниципального образования Рощинское городское поселение Выборгского муниципального района Ленинградской области	№б/н от 21.03.2019
5	Приказ Минэкономразвития России "Об установлении формы карты-плана территории и требований к ее подготовке, формы акта согласования местоположения границ земельных участков при выполнении комплексных кадастровых работ и требований к его подготовке"	№734 от 21.11.2016, Зарегистрировано в Минюсте России 16.12.2016 N 44776) (с изм. и доп., вступ. в силу с 01.01.2019

	реестра недвижимости об объекте недвижимости	
48	Выписка из Единого государственного реестра недвижимости об объекте недвижимости	№99/2019/261322341 от 14.05.2019
49	Выписка из Единого государственного реестра недвижимости об объекте недвижимости	№99/2019/261357542 от 14.05.2019
50	Выписка из Единого государственного реестра недвижимости об объекте недвижимости	№99/2019/261357580 от 14.05.2019
51	Выписка из Единого государственного реестра недвижимости об объекте недвижимости	№99/2019/261319708 от 14.05.2019
52	Выписка из Единого государственного реестра недвижимости об объекте недвижимости	№99/2019/261320253 от 14.05.2019
53	Акт о включении сети в ФФПД	№151/75576 от 23.08.2018, выдан ФГБУ "Центр геодезии, картографии и ИПД"
54	Выписка из Единого государственного реестра недвижимости об объекте недвижимости	№99/2019/261322145 от 14.05.2019
55	Выписка из Единого государственного реестра недвижимости об объекте недвижимости	№99/2019/261322169 от 14.05.2019

5. Сведения о геодезической основе, использованной при подготовке карты-плана территории
Система координат МСК-47 зона 1 Ленинградская область

№ п/п	Название пункта и тип	Класс геодезической сети	Координаты, м		Сведения о состоянии на 03.06.2019		
			X	Y	наружного знака пункта	центра пункта	марки
1	2	3	4	5	6	7	8
1	MCHR/1034	спутниковая сеть	507635.52	1355722.42	сохранился	сохранился	сохранился
2	PRVM/1009	спутниковая сеть	484373.32	1348797.55	сохранился	сохранился	сохранился
3	RSCH/1016	спутниковая сеть	472907.37	1341590.08	сохранился	сохранился	сохранился

6. Сведения о средствах измерений

№ п/п	Наименование прибора (инструмента, аппаратуры)	Сведения об утверждении типа измерений	Реквизиты свидетельства о поверке прибора (инструмента, аппаратуры)
1	2	3	4
1	Аппаратура геодезическая спутниковая EFT MIGNSS	53818-13, 20.11.2019	Свидетельство о поверке № 12868188 от 21.11.2018

7. Пояснения к разделам карты-плана территории

В ходе выполнения комплексных кадастровых работ установлено:

-в границах кадастрового квартала 47:01:1769002 расположен обособленный участок (47:01:1769002:43), входящий в состав единого землепользования с кадастровым номером 47:01:1769000:1. Уточнение обособленного участка невозможно в связи с тем, что он не является объектом недвижимости, а произвести уточнение единого землепользования с кадастровым номером 47:01:1769000:1, в рамках проведения комплексных кадастровых работ, невозможно так как земельный участок расположен в нескольких кадастровых кварталах.

Пояснения к разделу "Сведения об уточняемых земельных участках"

В результате Комплексных кадастровых работ уточнено местоположение 38 земельных участков. Земельные участки расположены в границах садоводческого некоммерческого товарищества "Скифт", в квартале 47:01:1769002. Уточнение произведено в связи с тем, что в ЕГРН отсутствуют сведения о местоположении границ данных земельных участков.

Пояснения к разделу "Описание местоположения здания, сооружения, объекта незавершенного строительства на земельном участке"

В результате выполнения Комплексных кадастровых работ уточнено местоположение 14 зданий, расположенных в границах садоводческого некоммерческого товарищества "Скиф", в квартале 47:01:1769002, права на которые зарегистрированы в установленном Федеральным законом от 13 июля 2015 года N 218-ФЗ "О государственной регистрации недвижимости" порядке.

Сведения об уточняемых земельных участках

1. Сведения о характерных точках границы уточняемого земельного участка с кадастровым номером 47:01:1769002:1

Зона № МСК-47 зона 1 Ленинградская область

Обозначение характерных точек границ	Существующие координаты, м		Уточненные координаты, м		Метод определения координат	Средняя квадратическая погрешность определения координат характерной точки (Mt), м	Формулы, примененные для расчета средней квадратической погрешности определения координат характерной точки (Mt), м
	X	Y	X	Y			
1	2	3	4	5	6	7	8
н6У	-	-	477080.41	1337113.89	Метод спутниковых геодезических измерений (определений)	0.20	$Mt=\sqrt{(0.14^2+0.14^2)}=0.20$
н8У	-	-	477070.62	1337131.33	Метод спутниковых геодезических измерений (определений)	0.20	$Mt=\sqrt{(0.14^2+0.14^2)}=0.20$
н18У	-	-	477044.46	1337116.64	Метод спутниковых геодезических измерений (определений)	0.20	$Mt=\sqrt{(0.14^2+0.14^2)}=0.20$
н19У	-	-	477042.05	1337115.49	Метод спутниковых геодезических измерений (определений)	0.20	$Mt=\sqrt{(0.14^2+0.14^2)}=0.20$
н20У	-	-	477052.31	1337098.05	Метод спутниковых геодезических измерений (определений)	0.20	$Mt=\sqrt{(0.14^2+0.14^2)}=0.20$
н21У	-	-	477054.25	1337099.20	Метод спутниковых геодезических измерений (определений)	0.20	$Mt=\sqrt{(0.14^2+0.14^2)}=0.20$
н22У	-	-	477055.94	1337100.15	Метод спутниковых геодезических измерений (определений)	0.20	$Mt=\sqrt{(0.14^2+0.14^2)}=0.20$
н6У	-	-	477080.41	1337113.8	Метод	0.20	$Mt=\sqrt{(0.14^2+0.14^2)}$

н41У	–	–	476930.89	1337095.4 4	Метод спутниковых геодезических измерений (определений)	0.20	$Mt=\sqrt{(0.14^2+0.14^2)}=0.20$
н44У	–	–	476920.66	1337114.9 1	Метод спутниковых геодезических измерений (определений)	0.20	$Mt=\sqrt{(0.14^2+0.14^2)}=0.20$
н45У	–	–	476919.34	1337117.4 2	Метод спутниковых геодезических измерений (определений)	0.20	$Mt=\sqrt{(0.14^2+0.14^2)}=0.20$
н46У	–	–	476898.89	1337105.4 9	Метод спутниковых геодезических измерений (определений)	0.20	$Mt=\sqrt{(0.14^2+0.14^2)}=0.20$
н47У	–	–	476910.13	1337082.7 9	Метод спутниковых геодезических измерений (определений)	0.20	$Mt=\sqrt{(0.14^2+0.14^2)}=0.20$
н41У	–	–	476930.89	1337095.4 4	Метод спутниковых геодезических измерений (определений)	0.20	$Mt=\sqrt{(0.14^2+0.14^2)}=0.20$

2. Сведения о частях границ уточняемого земельного участка с кадастровым номером 47:01:1769002:2

Обозначение части границ		Горизонтальное проложение (S), м	Описание прохождения части границ	Отметка о наличии земельного спора о местоположении границ земельного участка
от т.	до т.			
1	2	3	4	5
н41У	н44У	21.99	–	–
н44У	н45У	2.84	–	–
н45У	н46У	23.68	–	–
н46У	н47У	25.33	–	–
н47У	н41У	24.31	–	–

3. Общие сведения об уточняемом земельном участке с кадастровым номером 47:01:1769002:2

№ п/п	Наименование характеристики земельного участка	Значение характеристики
1	2	3
1	Адрес земельного участка	Ленинградская обл, Выборгский р-н, Горьковское п, Скиф снт, уч. 60
	Местоположение земельного участка (при отсутствии присвоенного адреса)	–
	Дополнительные сведения о местоположении земельного участка	–
2	Площадь земельного участка ± величина погрешности определения площади ($P \pm \Delta P$), м ²	600 кв.м ± 9.81 кв.м
3	Формула, примененная для расчета предельной допустимой погрешности	$\Delta P = 2 * 0.20 * \sqrt{600} * \sqrt{((1 + 1.08^2)/(2 * 1.08))} = 9.81$

	определения площади земельного участка (ΔP), м ²	
4	Площадь земельного участка согласно сведениям Единого государственного реестра недвижимости ($P_{\text{кад}}$), м ²	600
5	Оценка расхождения P и $P_{\text{кад}}$ ($P - P_{\text{кад}}$), м ²	0 кв.м
6	Предельный минимальный и максимальный размеры земельного участка ($P_{\text{мин}}$ и $P_{\text{макс}}$), м ²	400 2000
7	Кадастровый или иной номер (обозначение) здания, сооружения, объекта незавершенного строительства, расположенного на земельном участке	47:01:0000000:23943
8	Иные сведения	–

Сведения об уточняемых земельных участках

1. Сведения о характерных точках границы уточняемого земельного участка с кадастровым номером 47:01:1769002:3

Зона № МСК-47 зона 1 Ленинградская область

Обозначение характерных точек границ	Существующие координаты, м		Уточненные координаты, м		Метод определения координат	Средняя квадратическая погрешность определения координат характерной точки (Mt), м	Формулы, примененные для расчета средней квадратической погрешности определения координат характерной точки (Mt), м
	X	Y	X	Y			
1	2	3	4	5	6	7	8
н4У	–	–	477099.99	1337079.01	Метод спутниковых геодезических измерений (определений)	0.20	$Mt = \sqrt{(0.14^2 + 0.14^2)} = 0.20$
н3У	–	–	477090.20	1337096.45	Метод спутниковых геодезических измерений (определений)	0.20	$Mt = \sqrt{(0.14^2 + 0.14^2)} = 0.20$
н6У	–	–	477080.41	1337113.89	Метод спутниковых геодезических измерений (определений)	0.20	$Mt = \sqrt{(0.14^2 + 0.14^2)} = 0.20$
н22У	–	–	477055.94	1337100.15	Метод спутниковых геодезических измерений (определений)	0.20	$Mt = \sqrt{(0.14^2 + 0.14^2)} = 0.20$
н23У	–	–	477067.87	1337078.90	Метод спутниковых геодезических измерений (определений)	0.20	$Mt = \sqrt{(0.14^2 + 0.14^2)} = 0.20$
н24У	–	–	477085.42	1337072.96	Метод спутниковых геодезических измерений	0.20	$Mt = \sqrt{(0.14^2 + 0.14^2)} = 0.20$

					(определены)		
н4У	–	–	477099.99	1337079.01	Метод спутниковых геодезических измерений (определены)	0.20	$Mt = \sqrt{(0.14^2 + 0.14^2)} = 0.20$

2. Сведения о частях границ уточняемого земельного участка с кадастровым номером 47:01:1769002:3

Обозначение части границ		Горизонтальное проложение (S), м	Описание прохождения части границ	Отметка о наличии земельного спора о местоположении границ земельного участка
от т.	до т.			
1	2	3	4	5
н4У	н3У	20.00	–	–
н3У	н6У	20.00	–	–
н6У	н22У	28.06	–	–
н22У	н23У	24.37	–	–
н23У	н24У	18.53	–	–
н24У	н4У	15.78	–	–

3. Общие сведения об уточняемом земельном участке с кадастровым номером 47:01:1769002:3

№ п/п	Наименование характеристики земельного участка	Значение характеристики
1	2	3
1	Адрес земельного участка	Ленинградская обл, Выборгский р-н, Горьковское п, Скиф снт, уч. 107
	Местоположение земельного участка (при отсутствии присвоенного адреса)	–
	Дополнительные сведения о местоположении земельного участка	–
2	Площадь земельного участка ± величина погрешности определения площади ($P \pm \Delta P$), м ²	1000 кв.м ± 12.67 кв.м
3	Формула, примененная для расчета предельной допустимой погрешности определения площади земельного участка (ΔP), м ²	$\Delta P = 2 * 0.20 * \sqrt{1000 * \sqrt{((1 + 1.08^2)/(2 * 1.08))}} = 12.67$
4	Площадь земельного участка согласно сведениям Единого государственного реестра недвижимости ($P_{\text{кад}}$), м ²	1000
5	Оценка расхождения P и $P_{\text{кад}}$ ($P - P_{\text{кад}}$), м ²	0 кв.м
6	Предельный минимальный и максимальный размеры земельного участка ($P_{\text{мин}}$ и $P_{\text{макс}}$), м ²	400 2000
7	Кадастровый или иной номер (обозначение) здания, сооружения, объекта незавершенного строительства, расположенного на земельном участке	–
8	Иные сведения	–

Сведения об уточняемых земельных участках

1. Сведения о характерных точках границы уточняемого земельного участка с кадастровым номером 47:01:1769002:4

Зона № МСК-47 зона 1 Ленинградская область

Обозначение характерных точек границ	Существующие координаты, м		Уточненные координаты, м		Метод определения координат	Средняя квадратическая погрешность определения координат характерной точки (Mt), м	Формулы, примененные для расчета средней квадратической погрешности определения координат характерной точки (Mt), м
	X	Y	X	Y			

1	2	3	4	5	6	7	8
н1У	–	–	477126.15	1337093.70	Метод спутниковых геодезических измерений (определений)	0.20	$Mt=\sqrt{(0.14^2+0.14^2)}=0.20$
н2У	–	–	477116.36	1337111.14	Метод спутниковых геодезических измерений (определений)	0.20	$Mt=\sqrt{(0.14^2+0.14^2)}=0.20$
н3У	–	–	477090.20	1337096.45	Метод спутниковых геодезических измерений (определений)	0.20	$Mt=\sqrt{(0.14^2+0.14^2)}=0.20$
н4У	–	–	477099.99	1337079.01	Метод спутниковых геодезических измерений (определений)	0.20	$Mt=\sqrt{(0.14^2+0.14^2)}=0.20$
н1У	–	–	477126.15	1337093.70	Метод спутниковых геодезических измерений (определений)	0.20	$Mt=\sqrt{(0.14^2+0.14^2)}=0.20$

2. Сведения о частях границ уточняемого земельного участка с кадастровым номером 47:01:1769002:4

Обозначение части границ		Горизонтальное проложение (S), м	Описание прохождения части границ	Отметка о наличии земельного спора о местоположении границ земельного участка
от т.	до т.			
1	2	3	4	5
н1У	н2У	20.00	–	–
н2У	н3У	30.00	–	–
н3У	н4У	20.00	–	–
н4У	н1У	30.00	–	–

3. Общие сведения об уточняемом земельном участке с кадастровым номером 47:01:1769002:4

№ п/п	Наименование характеристики земельного участка	Значение характеристики
1	2	3
1	Адрес земельного участка	Ленинградская обл, Выборгский р-н, Горьковское п, Скиф снт, уч. 114
	Местоположение земельного участка (при отсутствии присвоенного адреса)	–
	Дополнительные сведения о местоположении земельного участка	–
2	Площадь земельного участка ± величина погрешности определения площади ($P \pm \Delta P$), м ²	600 кв.м ± 9.83 кв.м
3	Формула, примененная для расчета предельной допустимой погрешности определения площади земельного участка (ΔP), м ²	$\Delta P = 2 * 0.20 * \sqrt{600} * \sqrt{((1 + 1.12^2)/(2 * 1.12))} = 9.83$
4	Площадь земельного участка согласно сведениям Единого государственного реестра недвижимости ($P_{кад}$), м ²	600
5	Оценка расхождения P и $P_{кад}$ ($P - P_{кад}$), м ²	0 кв.м

6	Предельный минимальный и максимальный размеры земельного участка ($P_{\text{мин}}$ и $P_{\text{макс}}$), м ²	400 2000
7	Кадастровый или иной номер (обозначение) здания, сооружения, объекта незавершенного строительства, расположенного на земельном участке	–
8	Иные сведения	–

Сведения об уточняемых земельных участках

1. Сведения о характерных точках границы уточняемого земельного участка с кадастровым номером 47:01:1769002:5

Зона № МСК-47 зона 1 Ленинградская область

Обозначение характерных точек границ	Существующие координаты, м		Уточненные координаты, м		Метод определения координат	Средняя квадратическая погрешность определения координат характерной точки (Mt), м	Формулы, примененные для расчета средней квадратической погрешности определения координат характерной точки (Mt), м
	X	Y	X	Y			
1	2	3	4	5	6	7	8
н76У	–	–	477042.89	1337240.21	Метод спутниковых геодезических измерений (определений)	0.20	$Mt = \sqrt{(0.14^2 + 0.14^2)} = 0.20$
н77У	–	–	477028.34	1337266.45	Метод спутниковых геодезических измерений (определений)	0.20	$Mt = \sqrt{(0.14^2 + 0.14^2)} = 0.20$
н78У	–	–	477010.85	1337256.75	Метод спутниковых геодезических измерений (определений)	0.20	$Mt = \sqrt{(0.14^2 + 0.14^2)} = 0.20$
н70У	–	–	477025.39	1337230.51	Метод спутниковых геодезических измерений (определений)	0.20	$Mt = \sqrt{(0.14^2 + 0.14^2)} = 0.20$
н76У	–	–	477042.89	1337240.21	Метод спутниковых геодезических измерений (определений)	0.20	$Mt = \sqrt{(0.14^2 + 0.14^2)} = 0.20$

2. Сведения о частях границ уточняемого земельного участка с кадастровым номером 47:01:1769002:5

Обозначение части границ		Горизонтальное проложение (S), м	Описание прохождения части границ	Отметка о наличии земельного спора о местоположении границ земельного участка
от т.	до т.			
1	2	3	4	5
н76У	н77У	30.00	–	–
н77У	н78У	20.00	–	–
н78У	н70У	30.00	–	–
н70У	н76У	20.01	–	–

3. Общие сведения об уточняемом земельном участке с кадастровым номером 47:01:1769002:5

№ п/п	Наименование характеристики земельного участка	Значение характеристики
1	2	3
1	Адрес земельного участка	Ленинградская обл, Выборгский р-н, Горьковское п, Скиф снт, уч. 14
	Местоположение земельного участка (при отсутствии присвоенного адреса)	–
	Дополнительные сведения о местоположении земельного участка	–
2	Площадь земельного участка ± величина погрешности определения площади ($P \pm \Delta P$), м ²	600 кв.м ± 9.83 кв.м
3	Формула, примененная для расчета предельной допустимой погрешности определения площади земельного участка (ΔP), м ²	$\Delta P = 2 * 0.20 * \sqrt{600} * \sqrt{((1 + 1.12^2)/(2 * 1.12))} = 9.83$
4	Площадь земельного участка согласно сведениям Единого государственного реестра недвижимости ($P_{\text{кад}}$), м ²	600
5	Оценка расхождения P и $P_{\text{кад}}$ ($P - P_{\text{кад}}$), м ²	0 кв.м
6	Предельный минимальный и максимальный размеры земельного участка ($P_{\text{мин}}$ и $P_{\text{макс}}$), м ²	400 2000
7	Кадастровый или иной номер (обозначение) здания, сооружения, объекта незавершенного строительства, расположенного на земельном участке	47:01:1769002:52
8	Иные сведения	–

Сведения об уточняемых земельных участках

1. Сведения о характерных точках границы уточняемого земельного участка с кадастровым номером 47:01:1769002:6

Зона № МСК-47 зона 1 Ленинградская область

Обозначение характерных точек границ	Существующие координаты, м		Уточненные координаты, м		Метод определения координат	Средняя квадратическая погрешность определения координат характерной точки (Mt), м	Формулы, примененные для расчета средней квадратической погрешности определения координат характерной точки (Mt), м
	X	Y	X	Y			
1	2	3	4	5	6	7	8
н70У	–	–	477025.39	1337230.51	Метод спутниковых геодезических измерений (определений)	0.20	$Mt = \sqrt{(0.14^2 + 0.14^2)} = 0.20$
н78У	–	–	477010.85	1337256.75	Метод спутниковых геодезических измерений (определений)	0.20	$Mt = \sqrt{(0.14^2 + 0.14^2)} = 0.20$
н79У	–	–	476993.36	1337247.05	Метод спутниковых геодезических измерений (определений)	0.20	$Mt = \sqrt{(0.14^2 + 0.14^2)} = 0.20$
н80У	–	–	476994.42	1337245.1	Метод	0.20	$Mt = \sqrt{(0.14^2 + 0.14^2)}$

				3	спутниковых геодезических измерений (определены)		$^2)=0.20$
н71У	–	–	477007.90	1337220.81	Метод спутниковых геодезических измерений (определены)	0.20	$Mt=\sqrt{(0.14^2+0.14^2)}=0.20$
н70У	–	–	477025.39	1337230.51	Метод спутниковых геодезических измерений (определены)	0.20	$Mt=\sqrt{(0.14^2+0.14^2)}=0.20$

2. Сведения о частях границ уточняемого земельного участка с кадастровым номером 47:01:1769002:6

Обозначение части границ		Горизонтальное проложение (S), м	Описание прохождения части границ	Отметка о наличии земельного спора о местоположении границ земельного участка
от т.	до т.			
1	2	3	4	5
н70У	н78У	30.00	–	–
н78У	н79У	20.00	–	–
н79У	н80У	2.19	–	–
н80У	н71У	27.81	–	–
н71У	н70У	20.00	–	–

3. Общие сведения об уточняемом земельном участке с кадастровым номером 47:01:1769002:6

№ п/п	Наименование характеристики земельного участка	Значение характеристики
1	2	3
1	Адрес земельного участка	Ленинградская обл, Выборгский р-н, Горьковское п, Скиф снт, уч. 15
	Местоположение земельного участка (при отсутствии присвоенного адреса)	–
	Дополнительные сведения о местоположении земельного участка	–
2	Площадь земельного участка ± величина погрешности определения площади ($P \pm \Delta P$), м ²	600 кв.м ± 9.83 кв.м
3	Формула, примененная для расчета предельной допустимой погрешности определения площади земельного участка (ΔP), м ²	$\Delta P = 2 * 0.20 * \sqrt{600} * \sqrt{((1 + 1.12^2)/(2 * 1.12))} = 9.83$
4	Площадь земельного участка согласно сведениям Единого государственного реестра недвижимости ($P_{кад}$), м ²	600
5	Оценка расхождения P и $P_{кад}$ ($P - P_{кад}$), м ²	0 кв.м
6	Предельный минимальный и максимальный размеры земельного участка ($P_{мин}$ и $P_{макс}$), м ²	400 2000
7	Кадастровый или иной номер (обозначение) здания, сооружения, объекта незавершенного строительства, расположенного на земельном участке	–
8	Иные сведения	–

Сведения об уточняемых земельных участках

1. Сведения о характерных точках границы уточняемого земельного участка с кадастровым номером 47:01:1769002:7

Зона № МСК-47 зона 1 Ленинградская область

Обозначение характерных точек границ	Существующие координаты, м		Уточненные координаты, м		Метод определения координат	Средняя квадратическая погрешность определения координат характерной точки (Mt), м	Формулы, примененные для расчета средней квадратической погрешности определения координат характерной точки (Mt), м
	X	Y	X	Y			
1	2	3	4	5	6	7	8
н68У	–	–	477009.18	1337218.70	Метод спутниковых геодезических измерений (определений)	0.20	$Mt=\sqrt{(0.14^2+0.14^2)}=0.20$
н71У	–	–	477007.90	1337220.81	Метод спутниковых геодезических измерений (определений)	0.20	$Mt=\sqrt{(0.14^2+0.14^2)}=0.20$
н80У	–	–	476994.42	1337245.13	Метод спутниковых геодезических измерений (определений)	0.20	$Mt=\sqrt{(0.14^2+0.14^2)}=0.20$
н81У	–	–	476977.15	1337235.24	Метод спутниковых геодезических измерений (определений)	0.20	$Mt=\sqrt{(0.14^2+0.14^2)}=0.20$
н66У	–	–	476991.69	1337209.00	Метод спутниковых геодезических измерений (определений)	0.20	$Mt=\sqrt{(0.14^2+0.14^2)}=0.20$
н68У	–	–	477009.18	1337218.70	Метод спутниковых геодезических измерений (определений)	0.20	$Mt=\sqrt{(0.14^2+0.14^2)}=0.20$

2. Сведения о частях границ уточняемого земельного участка с кадастровым номером 47:01:1769002:7

Обозначение части границ		Горизонтальное проложение (S), м	Описание прохождения части границ	Отметка о наличии земельного спора о местоположении границ земельного участка
от т.	до т.			
1	2	3	4	5
н68У	н71У	2.47	–	–
н71У	н80У	27.81	–	–
н80У	н81У	19.90	–	–
н81У	н66У	30.00	–	–
н66У	н68У	20.00	–	–

3. Общие сведения об уточняемом земельном участке с кадастровым номером 47:01:1769002:7

№ п/п	Наименование характеристики земельного участка	Значение характеристики
1	2	3

1	Адрес земельного участка	Ленинградская обл, Выборгский р-н, Горьковское п, Скиф снт, уч.16
	Местоположение земельного участка (при отсутствии присвоенного адреса)	–
	Дополнительные сведения о местоположении земельного участка	–
2	Площадь земельного участка ± величина погрешности определения площади ($P \pm \Delta P$), м ²	600 кв.м ± 9.83 кв.м
3	Формула, примененная для расчета предельной допустимой погрешности определения площади земельного участка (ΔP), м ²	$\Delta P = 2 * 0.20 * \sqrt{600} * \sqrt{((1 + 1.13^2)/(2 * 1.13))} = 9.83$
4	Площадь земельного участка согласно сведениям Единого государственного реестра недвижимости ($P_{\text{кад}}$), м ²	600
5	Оценка расхождения P и $P_{\text{кад}}$ ($P - P_{\text{кад}}$), м ²	0 кв.м
6	Предельный минимальный и максимальный размеры земельного участка ($P_{\text{мин}}$ и $P_{\text{макс}}$), м ²	400 2000
7	Кадастровый или иной номер (обозначение) здания, сооружения, объекта незавершенного строительства, расположенного на земельном участке	–
8	Иные сведения	–

Сведения об уточняемых земельных участках

1. Сведения о характерных точках границы уточняемого земельного участка с кадастровым номером 47:01:1769002:8

Зона № МСК-47 зона 1 Ленинградская область

Обозначение характерных точек границ	Существующие координаты, м		Уточненные координаты, м		Метод определения координат	Средняя квадратическая погрешность определения координат характерной точки (Mt), м	Формулы, примененные для расчета средней квадратической погрешности определения координат характерной точки (Mt), м
	X	Y	X	Y			
1	2	3	4	5	6	7	8
н66У	–	–	476991.69	1337209.00	Метод спутниковых геодезических измерений (определений)	0.20	$Mt = \sqrt{(0.14^2 + 0.14^2)} = 0.20$
н81У	–	–	476977.15	1337235.24	Метод спутниковых геодезических измерений (определений)	0.20	$Mt = \sqrt{(0.14^2 + 0.14^2)} = 0.20$
н82У	–	–	476959.66	1337225.55	Метод спутниковых геодезических измерений (определений)	0.20	$Mt = \sqrt{(0.14^2 + 0.14^2)} = 0.20$
н61У	–	–	476974.20	1337199.31	Метод спутниковых геодезических измерений (определений)	0.20	$Mt = \sqrt{(0.14^2 + 0.14^2)} = 0.20$

н66У	–	–	476991.69	1337209.00	Метод спутниковых геодезических измерений (определены)	0.20	$Mt = \sqrt{(0.14^2 + 0.14^2)} = 0.20$
------	---	---	-----------	------------	--	------	--

2. Сведения о частях границ уточняемого земельного участка с кадастровым номером 47:01:1769002:8

Обозначение части границ		Горизонтальное проложение (S), м	Описание прохождения части границ	Отметка о наличии земельного спора о местоположении границ земельного участка
от т.	до т.			
1	2	3	4	5
н66У	н81У	30.00	–	–
н81У	н82У	19.99	–	–
н82У	н61У	30.00	–	–
н61У	н66У	19.99	–	–

3. Общие сведения об уточняемом земельном участке с кадастровым номером 47:01:1769002:8

№ п/п	Наименование характеристики земельного участка	Значение характеристики
1	2	3
1	Адрес земельного участка	Ленинградская обл, Выборгский р-н, Горьковское п, Скиф снт, уч. 17
	Местоположение земельного участка (при отсутствии присвоенного адреса)	–
	Дополнительные сведения о местоположении земельного участка	–
2	Площадь земельного участка ± величина погрешности определения площади ($P \pm \Delta P$), м ²	600 кв.м ± 9.83 кв.м
3	Формула, примененная для расчета предельной допустимой погрешности определения площади земельного участка (ΔP), м ²	$\Delta P = 2 * 0.20 * \sqrt{600} * \sqrt{((1 + 1.12^2)/(2 * 1.12))} = 9.83$
4	Площадь земельного участка согласно сведениям Единого государственного реестра недвижимости ($P_{кад}$), м ²	600
5	Оценка расхождения P и $P_{кад}$ ($P - P_{кад}$), м ²	0 кв.м
6	Предельный минимальный и максимальный размеры земельного участка ($P_{мин}$ и $P_{макс}$), м ²	400 2000
7	Кадастровый или иной номер (обозначение) здания, сооружения, объекта незавершенного строительства, расположенного на земельном участке	–
8	Иные сведения	–

Сведения об уточняемых земельных участках

1. Сведения о характерных точках границы уточняемого земельного участка с кадастровым номером 47:01:1769002:9

Зона № МСК-47 зона 1 Ленинградская область

Обозначение характерных точек границ	Существующие координаты, м		Уточненные координаты, м		Метод определения координат	Средняя квадратическая погрешность определения координат характерной точки (Mt), м	Формулы, примененные для расчета средней квадратической погрешности определения координат характерной точки (Mt), м
	X	Y	X	Y			
1	2	3	4	5	6	7	8
н61У	–	–	476974.20	1337199.31	Метод спутниковых	0.20	$Mt = \sqrt{(0.14^2 + 0.14^2)} = 0.20$

					геодезическим измерений (определены)		
н82У	–	–	476959.66	1337225.55	Метод спутниковых геодезических измерений (определены)	0.20	$Mt=\sqrt{(0.14^2+0.14^2)}=0.20$
н83У	–	–	476942.16	1337215.85	Метод спутниковых геодезических измерений (определены)	0.20	$Mt=\sqrt{(0.14^2+0.14^2)}=0.20$
н62У	–	–	476956.71	1337189.61	Метод спутниковых геодезических измерений (определены)	0.20	$Mt=\sqrt{(0.14^2+0.14^2)}=0.20$
н61У	–	–	476974.20	1337199.31	Метод спутниковых геодезических измерений (определены)	0.20	$Mt=\sqrt{(0.14^2+0.14^2)}=0.20$

2. Сведения о частях границ уточняемого земельного участка с кадастровым номером 47:01:1769002:9

Обозначение части границ		Горизонтальное проложение (S), м	Описание прохождения части границ	Отметка о наличии земельного спора о местоположении границ земельного участка
от т.	до т.			
1	2	3	4	5
н61У	н82У	30.00	–	–
н82У	н83У	20.01	–	–
н83У	н62У	30.00	–	–
н62У	н61У	20.00	–	–

3. Общие сведения об уточняемом земельном участке с кадастровым номером 47:01:1769002:9

№ п/п	Наименование характеристики земельного участка	Значение характеристики
1	2	3
1	Адрес земельного участка	Ленинградская обл, Выборгский р-н, Горьковское п, Скиф снт, уч. 18
	Местоположение земельного участка (при отсутствии присвоенного адреса)	–
	Дополнительные сведения о местоположении земельного участка	–
2	Площадь земельного участка ± величина погрешности определения площади ($P \pm \Delta P$), м ²	600 кв.м ± 9.83 кв.м
3	Формула, примененная для расчета предельной допустимой погрешности определения площади земельного участка (ΔP), м ²	$\Delta P = 2 * 0.20 * \sqrt{600 * \sqrt{((1 + 1.12^2)/(2 * 1.12))}} = 9.83$
4	Площадь земельного участка согласно сведениям Единого государственного реестра недвижимости ($P_{кад}$), м ²	600
5	Оценка расхождения P и $P_{кад}$ ($P - P_{кад}$), м ²	0 кв.м
6	Предельный минимальный и максимальный размеры земельного участка ($P_{мин}$ и $P_{макс}$), м ²	400 2000
7	Кадастровый или иной номер (обозначение)	47:01:1769002:55

	здания, сооружения, объекта незавершенного строительства, расположенного на земельном участке	
8	Иные сведения	–

Сведения об уточняемых земельных участках

1. Сведения о характерных точках границы уточняемого земельного участка с кадастровым номером 47:01:1769002:10

Зона № МСК-47 зона 1 Ленинградская область

Обозначение характерных точек границ	Существующие координаты, м		Уточненные координаты, м		Метод определения координат	Средняя квадратическая погрешность определения координат характерной точки (Mt), м	Формулы, примененные для расчета средней квадратической погрешности определения координат характерной точки (Mt), м
	X	Y	X	Y			
1	2	3	4	5	6	7	8
н62У	–	–	476956.71	1337189.61	Метод спутниковых геодезических измерений (определений)	0.20	$Mt=\sqrt{(0.14^2+0.14^2)}=0.20$
н83У	–	–	476942.16	1337215.85	Метод спутниковых геодезических измерений (определений)	0.20	$Mt=\sqrt{(0.14^2+0.14^2)}=0.20$
н84У	–	–	476924.67	1337206.16	Метод спутниковых геодезических измерений (определений)	0.20	$Mt=\sqrt{(0.14^2+0.14^2)}=0.20$
н57У	–	–	476939.21	1337179.92	Метод спутниковых геодезических измерений (определений)	0.20	$Mt=\sqrt{(0.14^2+0.14^2)}=0.20$
н62У	–	–	476956.71	1337189.61	Метод спутниковых геодезических измерений (определений)	0.20	$Mt=\sqrt{(0.14^2+0.14^2)}=0.20$

2. Сведения о частях границ уточняемого земельного участка с кадастровым номером 47:01:1769002:10

Обозначение части границ		Горизонтальное проложение (S), м	Описание прохождения части границ	Отметка о наличии земельного спора о местоположении границ земельного участка
от т.	до т.			
1	2	3	4	5
н62У	н83У	30.00	–	–
н83У	н84У	19.99	–	–
н84У	н57У	30.00	–	–
н57У	н62У	20.00	–	–

3. Общие сведения об уточняемом земельном участке с кадастровым номером 47:01:1769002:10

№ п/п	Наименование характеристики земельного участка	Значение характеристики
-------	--	-------------------------

1	2	3
1	Адрес земельного участка	Ленинградская обл, Выборгский р-н, Горьковское п, Скиф снт, уч. 19
	Местоположение земельного участка (при отсутствии присвоенного адреса)	–
	Дополнительные сведения о местоположении земельного участка	–
2	Площадь земельного участка ± величина погрешности определения площади ($P \pm \Delta P$), м ²	600 кв.м ± 9.83 кв.м
3	Формула, примененная для расчета предельной допустимой погрешности определения площади земельного участка (ΔP), м ²	$\Delta P = 2 * 0.20 * \sqrt{600} * \sqrt{((1 + 1.12^2)/(2 * 1.12))} = 9.83$
4	Площадь земельного участка согласно сведениям Единого государственного реестра недвижимости ($P_{\text{кад}}$), м ²	600
5	Оценка расхождения P и $P_{\text{кад}}$ ($P - P_{\text{кад}}$), м ²	0 кв.м
6	Предельный минимальный и максимальный размеры земельного участка ($P_{\text{мин}}$ и $P_{\text{макс}}$), м ²	400 2000
7	Кадастровый или иной номер (обозначение) здания, сооружения, объекта незавершенного строительства, расположенного на земельном участке	–
8	Иные сведения	–

Сведения об уточняемых земельных участках

1. Сведения о характерных точках границы уточняемого земельного участка с кадастровым номером
47:01:1769002:11

Зона № МСК-47 зона 1 Ленинградская область

Обозначение характерных точек границ	Существующие координаты, м		Уточненные координаты, м		Метод определения координат	Средняя квадратическая погрешность определения координат характерной точки (Mt), м	Формулы, примененные для расчета средней квадратической погрешности определения координат характерной точки (Mt), м
	X	Y	X	Y			
1	2	3	4	5	6	7	8
н57У	–	–	476939.21	1337179.92	Метод спутниковых геодезических измерений (определений)	0.20	$Mt = \sqrt{(0.14^2 + 0.14^2)} = 0.20$
н84У	–	–	476924.67	1337206.16	Метод спутниковых геодезических измерений (определений)	0.20	$Mt = \sqrt{(0.14^2 + 0.14^2)} = 0.20$
н85У	–	–	476907.18	1337196.46	Метод спутниковых геодезических измерений (определений)	0.20	$Mt = \sqrt{(0.14^2 + 0.14^2)} = 0.20$
н54У	–	–	476921.72	1337170.22	Метод спутниковых геодезических измерений	0.20	$Mt = \sqrt{(0.14^2 + 0.14^2)} = 0.20$

					(определены)		
н57У	–	–	476939.21	1337179.92	Метод спутниковых геодезических измерений (определены)	0.20	$Mt = \sqrt{(0.14^2 + 0.14^2)} = 0.20$

2. Сведения о частях границ уточняемого земельного участка с кадастровым номером 47:01:1769002:11

Обозначение части границ		Горизонтальное проложение (S), м	Описание прохождения части границ	Отметка о наличии земельного спора о местоположении границ земельного участка
от т.	до т.			
1	2	3	4	5
н57У	н84У	30.00	–	–
н84У	н85У	20.00	–	–
н85У	н54У	30.00	–	–
н54У	н57У	20.00	–	–

3. Общие сведения об уточняемом земельном участке с кадастровым номером 47:01:1769002:11

№ п/п	Наименование характеристики земельного участка	Значение характеристики
1	2	3
1	Адрес земельного участка	Ленинградская обл, Выборгский р-н, Горьковское п, Скиф снт, уч. 20
	Местоположение земельного участка (при отсутствии присвоенного адреса)	–
	Дополнительные сведения о местоположении земельного участка	–
2	Площадь земельного участка ± величина погрешности определения площади ($P \pm \Delta P$), м ²	600 кв.м ± 9.83 кв.м
3	Формула, примененная для расчета предельной допустимой погрешности определения площади земельного участка (ΔP), м ²	$\Delta P = 2 * 0.20 * \sqrt{600 * \sqrt{((1 + 1.12^2)/(2 * 1.12))}} = 9.83$
4	Площадь земельного участка согласно сведениям Единого государственного реестра недвижимости ($P_{\text{кад}}$), м ²	600
5	Оценка расхождения P и $P_{\text{кад}}$ ($P - P_{\text{кад}}$), м ²	0 кв.м
6	Предельный минимальный и максимальный размеры земельного участка ($P_{\text{мин}}$ и $P_{\text{макс}}$), м ²	400 2000
7	Кадастровый или иной номер (обозначение) здания, сооружения, объекта незавершенного строительства, расположенного на земельном участке	47:01:0000000:21617
8	Иные сведения	–

Сведения об уточняемых земельных участках

1. Сведения о характерных точках границы уточняемого земельного участка с кадастровым номером

47:01:1769002:12

Зона № МСК-47 зона 1 Ленинградская область

Обозначение характерных точек границ	Существующие координаты, м		Уточненные координаты, м		Метод определения координат	Средняя квадратическая погрешность определения координат характерной точки (Mt), м	Формулы, примененные для расчета средней квадратической погрешности определения координат характерной точки (Mt), м
	X	Y	X	Y			
1	2	3	4	5	6	7	8
н54У	–	–	476921.72	1337170.2	Метод	0.20	$Mt = \sqrt{(0.14^2 + 0.14^2)}$

				2	спутниковых геодезических измерений (определены)		$\sigma^2=0.20$
н85У	–	–	476907.18	1337196.46	Метод спутниковых геодезических измерений (определены)	0.20	$Mt=\sqrt{(0.14^2+0.14^2)}=0.20$
3	476888.12	1337186.25	476888.12	1337186.25	Метод спутниковых геодезических измерений (определены)	0.20	$Mt=\sqrt{(0.14^2+0.14^2)}=0.20$
2	476902.98	1337160.19	476902.98	1337160.19	Метод спутниковых геодезических измерений (определены)	0.20	$Mt=\sqrt{(0.14^2+0.14^2)}=0.20$
н54У	–	–	476921.72	1337170.22	Метод спутниковых геодезических измерений (определены)	0.20	$Mt=\sqrt{(0.14^2+0.14^2)}=0.20$

2. Сведения о частях границ уточняемого земельного участка с кадастровым номером 47:01:1769002:12

Обозначение части границ		Горизонтальное проложение (S), м	Описание прохождения части границ	Отметка о наличии земельного спора о местоположении границ земельного участка
от т.	до т.			
1	2	3	4	5
н54У	н85У	30.00	–	–
н85У	3	21.62	–	–
3	2	30.00	–	–
2	н54У	21.26	–	–

3. Общие сведения об уточняемом земельном участке с кадастровым номером 47:01:1769002:12

№ п/п	Наименование характеристики земельного участка	Значение характеристики
1	2	3
1	Адрес земельного участка	Ленинградская обл, Выборгский р-н, Горьковское п, Скиф снт, уч. 21
	Местоположение земельного участка (при отсутствии присвоенного адреса)	–
	Дополнительные сведения о местоположении земельного участка	–
2	Площадь земельного участка ± величина погрешности определения площади ($P \pm \Delta P$), м ²	643 кв.м ± 10.16 кв.м
3	Формула, примененная для расчета предельной допустимой погрешности определения площади земельного участка (ΔP), м ²	$\Delta P = 2 * 0.20 * \sqrt{643 * \sqrt{((1 + 1.08^2)/(2 * 1.08))}} = 10.16$
4	Площадь земельного участка согласно сведениям Единого государственного реестра недвижимости ($P_{\text{кад}}$), м ²	600
5	Оценка расхождения P и $P_{\text{кад}}$ ($P - P_{\text{кад}}$), м ²	43 кв.м
6	Предельный минимальный и максимальный размеры земельного участка ($P_{\text{мин}}$ и $P_{\text{макс}}$), м ²	400 2000

7	Кадастровый или иной номер (обозначение) здания, сооружения, объекта незавершенного строительства, расположенного на земельном участке	47:01:1769002:45
8	Иные сведения	–

Сведения об уточняемых земельных участках

1. Сведения о характерных точках границы уточняемого земельного участка с кадастровым номером 47:01:1769002:14

Зона № МСК-47 зона 1 Ленинградская область

Обозначение характерных точек границ	Существующие координаты, м		Уточненные координаты, м		Метод определения координат	Средняя квадратическая погрешность определения координат характерной точки (Mt), м	Формулы, примененные для расчета средней квадратической погрешности определения координат характерной точки (Mt), м
	X	Y	X	Y			
1	2	3	4	5	6	7	8
1	476885.60	1337150.28	476885.60	1337150.28	Метод спутниковых геодезических измерений (определений)	0.20	$Mt=\sqrt{(0.14^2+0.14^2)}=0.20$
4	476870.75	1337176.35	476870.75	1337176.35	Метод спутниковых геодезических измерений (определений)	0.20	$Mt=\sqrt{(0.14^2+0.14^2)}=0.20$
н86У	–	–	476853.24	1337166.71	Метод спутниковых геодезических измерений (определений)	0.20	$Mt=\sqrt{(0.14^2+0.14^2)}=0.20$
н51У	–	–	476868.11	1337140.59	Метод спутниковых геодезических измерений (определений)	0.20	$Mt=\sqrt{(0.14^2+0.14^2)}=0.20$
1	476885.60	1337150.28	476885.60	1337150.28	Метод спутниковых геодезических измерений (определений)	0.20	$Mt=\sqrt{(0.14^2+0.14^2)}=0.20$

2. Сведения о частях границ уточняемого земельного участка с кадастровым номером 47:01:1769002:14

Обозначение части границ		Горизонтальное проложение (S), м	Описание прохождения части границ	Отметка о наличии земельного спора о местоположении границ земельного участка
от т.	до т.			
1	2	3	4	5
1	4	30.00	–	–
4	н86У	19.99	–	–
н86У	н51У	30.06	–	–
н51У	1	19.99	–	–

3. Общие сведения об уточняемом земельном участке с кадастровым номером 47:01:1769002:14

№	Наименование характеристики	Значение характеристики
---	-----------------------------	-------------------------

п/п	земельного участка	
1	2	3
1	Адрес земельного участка	Ленинградская обл, Выборгский р-н, Горьковское п, Скиф снт, уч. 23
	Местоположение земельного участка (при отсутствии присвоенного адреса)	–
	Дополнительные сведения о местоположении земельного участка	–
2	Площадь земельного участка ± величина погрешности определения площади ($P \pm \Delta P$), м ²	600 кв.м ± 9.82 кв.м
3	Формула, примененная для расчета предельной допустимой погрешности определения площади земельного участка (ΔP), м ²	$\Delta P = 2 * 0.20 * \sqrt{600} * \sqrt{((1 + 1.11^2)/(2 * 1.11))} = 9.82$
4	Площадь земельного участка согласно сведениям Единого государственного реестра недвижимости ($P_{\text{кад}}$), м ²	600
5	Оценка расхождения P и $P_{\text{кад}}$ ($P - P_{\text{кад}}$), м ²	0 кв.м
6	Предельный минимальный и максимальный размеры земельного участка ($P_{\text{мин}}$ и $P_{\text{макс}}$), м ²	400 2000
7	Кадастровый или иной номер (обозначение) здания, сооружения, объекта незавершенного строительства, расположенного на земельном участке	–
8	Иные сведения	–

Сведения об уточняемых земельных участках

1. Сведения о характерных точках границы уточняемого земельного участка с кадастровым номером
47:01:1769002:15

Зона № МСК-47 зона 1 Ленинградская область

Обозначение характерных точек границ	Существующие координаты, м		Уточненные координаты, м		Метод определения координат	Средняя квадратическая погрешность определения координат характерной точки (Mt), м	Формулы, примененные для расчета средней квадратической погрешности определения координат характерной точки (Mt), м
	X	Y	X	Y			
1	2	3	4	5	6	7	8
н75У	–	–	477057.66	1337213.60	Метод спутниковых геодезических измерений (определений)	0.20	$Mt = \sqrt{(0.14^2 + 0.14^2)} = 0.20$
н76У	–	–	477042.89	1337240.21	Метод спутниковых геодезических измерений (определений)	0.20	$Mt = \sqrt{(0.14^2 + 0.14^2)} = 0.20$
н70У	–	–	477025.39	1337230.51	Метод спутниковых геодезических измерений (определений)	0.20	$Mt = \sqrt{(0.14^2 + 0.14^2)} = 0.20$
н69У	–	–	477039.94	1337204.27	Метод спутниковых геодезических измерений (определений)	0.20	$Mt = \sqrt{(0.14^2 + 0.14^2)} = 0.20$

н69У	–	–	477039.94	1337204.27	Метод спутниковых геодезических измерений (определений)	0.20	$Mt=\sqrt{(0.14^2+0.14^2)}=0.20$
н70У	–	–	477025.39	1337230.51	Метод спутниковых геодезических измерений (определений)	0.20	$Mt=\sqrt{(0.14^2+0.14^2)}=0.20$
н71У	–	–	477007.90	1337220.81	Метод спутниковых геодезических измерений (определений)	0.20	$Mt=\sqrt{(0.14^2+0.14^2)}=0.20$
н68У	–	–	477009.18	1337218.70	Метод спутниковых геодезических измерений (определений)	0.20	$Mt=\sqrt{(0.14^2+0.14^2)}=0.20$
н67У	–	–	477024.50	1337193.48	Метод спутниковых геодезических измерений (определений)	0.20	$Mt=\sqrt{(0.14^2+0.14^2)}=0.20$
н72У	–	–	477025.21	1337192.31	Метод спутниковых геодезических измерений (определений)	0.20	$Mt=\sqrt{(0.14^2+0.14^2)}=0.20$
н73У	–	–	477029.69	1337193.07	Метод спутниковых геодезических измерений (определений)	0.20	$Mt=\sqrt{(0.14^2+0.14^2)}=0.20$
н74У	–	–	477037.39	1337197.45	Метод спутниковых геодезических измерений (определений)	0.20	$Mt=\sqrt{(0.14^2+0.14^2)}=0.20$
н69У	–	–	477039.94	1337204.27	Метод спутниковых геодезических измерений (определений)	0.20	$Mt=\sqrt{(0.14^2+0.14^2)}=0.20$

2. Сведения о частях границ уточняемого земельного участка с кадастровым номером 47:01:1769002:16

Обозначение части границ		Горизонтальное проложение (S), м	Описание прохождения части границ	Отметка о наличии земельного спора о местоположении границ земельного участка
от т.	до т.			
1	2	3	4	5
н69У	н70У	30.00	–	–
н70У	н71У	20.00	–	–

н71У	н68У	2.47	–	–
н68У	н67У	29.51	–	–
н67У	н72У	1.37	–	–
н72У	н73У	4.54	–	–
н73У	н74У	8.86	–	–
н74У	н69У	7.28	–	–

3. Общие сведения об уточняемом земельном участке с кадастровым номером 47:01:1769002:16

№ п/п	Наименование характеристики земельного участка	Значение характеристики
1	2	3
1	Адрес земельного участка	Ленинградская обл, Выборгский р-н, Горьковское п, Скиф снт, уч. 38
	Местоположение земельного участка (при отсутствии присвоенного адреса)	–
	Дополнительные сведения о местоположении земельного участка	–
2	Площадь земельного участка ± величина погрешности определения площади ($P \pm \Delta P$), м ²	655 кв.м ± 10.31 кв.м
3	Формула, примененная для расчета предельной допустимой погрешности определения площади земельного участка (ΔP), м ²	$\Delta P = 2 * 0.20 * \sqrt{655 * \sqrt{((1 + 1.19^2)/(2 * 1.19))}} = 10.31$
4	Площадь земельного участка согласно сведениям Единого государственного реестра недвижимости ($P_{кад}$), м ²	600
5	Оценка расхождения P и $P_{кад}$ ($P - P_{кад}$), м ²	55 кв.м
6	Предельный минимальный и максимальный размеры земельного участка ($P_{мин}$ и $P_{макс}$), м ²	400 2000
7	Кадастровый или иной номер (обозначение) здания, сооружения, объекта незавершенного строительства, расположенного на земельном участке	47:01:1769002:50
8	Иные сведения	–

Сведения об уточняемых земельных участках

1. Сведения о характерных точках границы уточняемого земельного участка с кадастровым номером 47:01:1769002:17

Зона № МСК-47 зона 1 Ленинградская область

Обозначение характерных точек границ	Существующие координаты, м		Уточненные координаты, м		Метод определения координат	Средняя квадратическая погрешность определения координат характерной точки (Mt), м	Формулы, примененные для расчета средней квадратической погрешности определения координат характерной точки (Mt), м
	X	Y	X	Y			
1	2	3	4	5	6	7	8
н67У	–	–	477024.50	1337193.48	Метод спутниковых геодезических измерений (определений)	0.20	$Mt = \sqrt{(0.14^2 + 0.14^2)} = 0.20$
н68У	–	–	477009.18	1337218.70	Метод спутниковых геодезических измерений (определений)	0.20	$Mt = \sqrt{(0.14^2 + 0.14^2)} = 0.20$

н66У	–	–	476991.69	1337209.00	Метод спутниковых геодезических измерений (определений)	0.20	$Mt=\sqrt{(0.14^2+0.14^2)}=0.20$
н65У	–	–	477005.67	1337183.78	Метод спутниковых геодезических измерений (определений)	0.20	$Mt=\sqrt{(0.14^2+0.14^2)}=0.20$
н67У	–	–	477024.50	1337193.48	Метод спутниковых геодезических измерений (определений)	0.20	$Mt=\sqrt{(0.14^2+0.14^2)}=0.20$

2. Сведения о частях границ уточняемого земельного участка с кадастровым номером 47:01:1769002:17

Обозначение части границ		Горизонтальное проложение (S), м	Описание прохождения части границ	Отметка о наличии земельного спора о местоположении границ земельного участка
от т.	до т.			
1	2	3	4	5
н67У	н68У	29.51	–	–
н68У	н66У	20.00	–	–
н66У	н65У	28.84	–	–
н65У	н67У	21.18	–	–

3. Общие сведения об уточняемом земельном участке с кадастровым номером 47:01:1769002:17

№ п/п	Наименование характеристики земельного участка	Значение характеристики
1	2	3
1	Адрес земельного участка	Ленинградская обл, Выборгский р-н, Горьковское п, Скиф снт, уч. 39
	Местоположение земельного участка (при отсутствии присвоенного адреса)	–
	Дополнительные сведения о местоположении земельного участка	–
2	Площадь земельного участка ± величина погрешности определения площади ($P \pm \Delta P$), м ²	600 кв.м ± 9.81 кв.м
3	Формула, примененная для расчета предельной допустимой погрешности определения площади земельного участка (ΔP), м ²	$\Delta P = 2 * 0.20 * \sqrt{600} * \sqrt{((1 + 1.06^2)/(2 * 1.06))} = 9.81$
4	Площадь земельного участка согласно сведениям Единого государственного реестра недвижимости ($P_{кад}$), м ²	600
5	Оценка расхождения P и $P_{кад}$ ($P - P_{кад}$), м ²	0 кв.м
6	Предельный минимальный и максимальный размеры земельного участка ($P_{мин}$ и $P_{макс}$), м ²	400 2000
7	Кадастровый или иной номер (обозначение) здания, сооружения, объекта незавершенного строительства, расположенного на земельном участке	–
8	Иные сведения	–

Сведения об уточняемых земельных участках

1. Сведения о характерных точках границы уточняемого земельного участка с кадастровым номером 47:01:1769002:18

Зона № МСК-47 зона 1 Ленинградская область

Обозначение характерных точек границ	Существующие координаты, м		Уточненные координаты, м		Метод определения координат	Средняя квадратическая погрешность определения координат характерной точки (Mt), м	Формулы, примененные для расчета средней квадратической погрешности определения координат характерной точки (Mt), м
	X	Y	X	Y			
1	2	3	4	5	6	7	8
н64У	–	–	477006.24	1337182.77	Метод спутниковых геодезических измерений (определений)	0.20	$Mt=\sqrt{(0.14^2+0.14^2)}=0.20$
н65У	–	–	477005.67	1337183.78	Метод спутниковых геодезических измерений (определений)	0.20	$Mt=\sqrt{(0.14^2+0.14^2)}=0.20$
н66У	–	–	476991.69	1337209.00	Метод спутниковых геодезических измерений (определений)	0.20	$Mt=\sqrt{(0.14^2+0.14^2)}=0.20$
н61У	–	–	476974.20	1337199.31	Метод спутниковых геодезических измерений (определений)	0.20	$Mt=\sqrt{(0.14^2+0.14^2)}=0.20$
н60У	–	–	476988.77	1337173.08	Метод спутниковых геодезических измерений (определений)	0.20	$Mt=\sqrt{(0.14^2+0.14^2)}=0.20$
н64У	–	–	477006.24	1337182.77	Метод спутниковых геодезических измерений (определений)	0.20	$Mt=\sqrt{(0.14^2+0.14^2)}=0.20$

2. Сведения о частях границ уточняемого земельного участка с кадастровым номером 47:01:1769002:18

Обозначение части границ		Горизонтальное проложение (S), м	Описание прохождения части границ	Отметка о наличии земельного спора о местоположении границ земельного участка
от т.	до т.			
1	2	3	4	5
н64У	н65У	1.16	–	–
н65У	н66У	28.84	–	–
н66У	н61У	19.99	–	–
н61У	н60У	30.00	–	–
н60У	н64У	19.98	–	–

3. Общие сведения об уточняемом земельном участке с кадастровым номером 47:01:1769002:18

№ п/п	Наименование характеристики земельного участка	Значение характеристики
1	2	3

1	Адрес земельного участка	Ленинградская обл, Выборгский р-н, Горьковское п, Скиф снт, уч. 40
	Местоположение земельного участка (при отсутствии присвоенного адреса)	–
	Дополнительные сведения о местоположении земельного участка	–
2	Площадь земельного участка ± величина погрешности определения площади ($P \pm \Delta P$), м ²	599 кв.м ± 9.82 кв.м
3	Формула, примененная для расчета предельной допустимой погрешности определения площади земельного участка (ΔP), м ²	$\Delta P = 2 * 0.20 * \sqrt{599} * \sqrt{((1 + 1.12^2)/(2 * 1.12))} = 9.82$
4	Площадь земельного участка согласно сведениям Единого государственного реестра недвижимости ($P_{\text{кад}}$), м ²	600
5	Оценка расхождения P и $P_{\text{кад}}$ ($P - P_{\text{кад}}$), м ²	-1 кв.м
6	Предельный минимальный и максимальный размеры земельного участка ($P_{\text{мин}}$ и $P_{\text{макс}}$), м ²	400 2000
7	Кадастровый или иной номер (обозначение) здания, сооружения, объекта незавершенного строительства, расположенного на земельном участке	47:01:1769002:48
8	Иные сведения	–

Сведения об уточняемых земельных участках

1. Сведения о характерных точках границы уточняемого земельного участка с кадастровым номером 47:01:1769002:19

Зона № МСК-47 зона 1 Ленинградская область

Обозначение характерных точек границ	Существующие координаты, м		Уточненные координаты, м		Метод определения координат	Средняя квадратическая погрешность определения координат характерной точки (Mt), м	Формулы, примененные для расчета средней квадратической погрешности определения координат характерной точки (Mt), м
	X	Y	X	Y			
1	2	3	4	5	6	7	8
н59У	–	–	476988.98	1337172.70	Метод спутниковых геодезических измерений (определений)	0.20	$Mt = \sqrt{(0.14^2 + 0.14^2)} = 0.20$
н60У	–	–	476988.77	1337173.08	Метод спутниковых геодезических измерений (определений)	0.20	$Mt = \sqrt{(0.14^2 + 0.14^2)} = 0.20$
н61У	–	–	476974.20	1337199.31	Метод спутниковых геодезических измерений (определений)	0.20	$Mt = \sqrt{(0.14^2 + 0.14^2)} = 0.20$
н62У	–	–	476956.71	1337189.61	Метод спутниковых геодезических измерений (определений)	0.20	$Mt = \sqrt{(0.14^2 + 0.14^2)} = 0.20$

н63У	–	–	476971.25	1337163.37	Метод спутниковых геодезических измерений (определены)	0.20	$Mt=\sqrt{(0.14^2+0.14^2)}=0.20$
н59У	–	–	476988.98	1337172.70	Метод спутниковых геодезических измерений (определены)	0.20	$Mt=\sqrt{(0.14^2+0.14^2)}=0.20$

2. Сведения о частях границ уточняемого земельного участка с кадастровым номером 47:01:1769002:19

Обозначение части границ		Горизонтальное проложение (S), м	Описание прохождения части границ	Отметка о наличии земельного спора о местоположении границ земельного участка
от т. 1	до т. 2			
1	2	3	4	5
н59У	н60У	0.43	–	–
н60У	н61У	30.00	–	–
н61У	н62У	20.00	–	–
н62У	н63У	30.00	–	–
н63У	н59У	20.04	–	–

3. Общие сведения об уточняемом земельном участке с кадастровым номером 47:01:1769002:19

№ п/п	Наименование характеристики земельного участка	Значение характеристики
1	2	3
1	Адрес земельного участка	Ленинградская обл, Выборгский р-н, Горьковское п, Скиф снт, уч. 41
	Местоположение земельного участка (при отсутствии присвоенного адреса)	–
	Дополнительные сведения о местоположении земельного участка	–
2	Площадь земельного участка ± величина погрешности определения площади ($P \pm \Delta P$), м ²	605 кв.м ± 9.87 кв.м
3	Формула, примененная для расчета предельной допустимой погрешности определения площади земельного участка (ΔP), м ²	$\Delta P = 2 * 0.20 * \sqrt{605 * \sqrt{((1 + 1.11^2)/(2 * 1.11))}} = 9.87$
4	Площадь земельного участка согласно сведениям Единого государственного реестра недвижимости ($P_{кад}$), м ²	600
5	Оценка расхождения P и $P_{кад}$ ($P - P_{кад}$), м ²	5 кв.м
6	Предельный минимальный и максимальный размеры земельного участка ($P_{мин}$ и $P_{макс}$), м ²	400 2000
7	Кадастровый или иной номер (обозначение) здания, сооружения, объекта незавершенного строительства, расположенного на земельном участке	–
8	Иные сведения	–

Сведения об уточняемых земельных участках

1. Сведения о характерных точках границы уточняемого земельного участка с кадастровым номером 47:01:1769002:21

Зона № МСК-47 зона 1 Ленинградская область

Обозначение характерных точек границ	Существующие координаты, м	Уточненные координаты, м	Метод определения координат	Средняя квадратическая погрешность	Формулы, примененные для расчета средней квадратическо
--------------------------------------	----------------------------	--------------------------	-----------------------------	------------------------------------	--

	X	Y	X	Y		определения координат характерной точки (Mt), м	й погрешности определения координат характерной точки (Mt), м
1	2	3	4	5	6	7	8
н56У	–	–	476953.99	1337153.31	Метод спутниковых геодезических измерений (определений)	0.20	$Mt=\sqrt{(0.14^2+0.14^2)}=0.20$
н57У	–	–	476939.21	1337179.92	Метод спутниковых геодезических измерений (определений)	0.20	$Mt=\sqrt{(0.14^2+0.14^2)}=0.20$
н54У	–	–	476921.72	1337170.22	Метод спутниковых геодезических измерений (определений)	0.20	$Mt=\sqrt{(0.14^2+0.14^2)}=0.20$
н53У	–	–	476935.32	1337145.69	Метод спутниковых геодезических измерений (определений)	0.20	$Mt=\sqrt{(0.14^2+0.14^2)}=0.20$
н58У	–	–	476936.27	1337143.98	Метод спутниковых геодезических измерений (определений)	0.20	$Mt=\sqrt{(0.14^2+0.14^2)}=0.20$
н56У	–	–	476953.99	1337153.31	Метод спутниковых геодезических измерений (определений)	0.20	$Mt=\sqrt{(0.14^2+0.14^2)}=0.20$

2. Сведения о частях границ уточняемого земельного участка с кадастровым номером 47:01:1769002:21

Обозначение части границ		Горизонтальное проложение (S), м	Описание прохождения части границ	Отметка о наличии земельного спора о местоположении границ земельного участка
от т.	до т.			
1	2	3	4	5
н56У	н57У	30.44	–	–
н57У	н54У	20.00	–	–
н54У	н53У	28.05	–	–
н53У	н58У	1.96	–	–
н58У	н56У	20.03	–	–

3. Общие сведения об уточняемом земельном участке с кадастровым номером 47:01:1769002:21

№ п/п	Наименование характеристики земельного участка	Значение характеристики
1	2	3
1	Адрес земельного участка	Ленинградская обл, Выборгский р-н, Горьковское п, Скиф снт, уч. 43
	Местоположение земельного участка (при отсутствии присвоенного адреса)	–
	Дополнительные сведения о	–

	местоположении земельного участка	
2	Площадь земельного участка \pm величина погрешности определения площади ($P \pm \Delta P$), м ²	605 кв.м \pm 9.87 кв.м
3	Формула, примененная для расчета предельной допустимой погрешности определения площади земельного участка (ΔP), м ²	$\Delta P = 2 * 0.20 * \sqrt{605 * \sqrt{((1 + 1.11^2)/(2 * 1.11))}} = 9.87$
4	Площадь земельного участка согласно сведениям Единого государственного реестра недвижимости ($P_{\text{кад}}$), м ²	600
5	Оценка расхождения P и $P_{\text{кад}}$ ($P - P_{\text{кад}}$), м ²	5 кв.м
6	Предельный минимальный и максимальный размеры земельного участка ($P_{\text{мин}}$ и $P_{\text{макс}}$), м ²	400 2000
7	Кадастровый или иной номер (обозначение) здания, сооружения, объекта незавершенного строительства, расположенного на земельном участке	–
8	Иные сведения	–

Сведения об уточняемых земельных участках

1. Сведения о характерных точках границы уточняемого земельного участка с кадастровым номером

47:01:1769002:22

Зона № МСК-47 зона 1 Ленинградская область

Обозначение характерных точек границ	Существующие координаты, м		Уточненные координаты, м		Метод определения координат	Средняя квадратическая погрешность определения координат характерной точки (Mt), м	Формулы, примененные для расчета средней квадратической погрешности определения координат характерной точки (Mt), м
	X	Y	X	Y			
1	2	3	4	5	6	7	8
н53У	–	–	476935.32	1337145.69	Метод спутниковых геодезических измерений (определений)	0.20	$Mt = \sqrt{(0.14^2 + 0.14^2)} = 0.20$
н54У	–	–	476921.72	1337170.22	Метод спутниковых геодезических измерений (определений)	0.20	$Mt = \sqrt{(0.14^2 + 0.14^2)} = 0.20$
2	476902.98	1337160.19	476902.98	1337160.19	Метод спутниковых геодезических измерений (определений)	0.20	$Mt = \sqrt{(0.14^2 + 0.14^2)} = 0.20$
н55У	–	–	476916.32	1337135.55	Метод спутниковых геодезических измерений (определений)	0.20	$Mt = \sqrt{(0.14^2 + 0.14^2)} = 0.20$
н53У	–	–	476935.32	1337145.69	Метод спутниковых геодезических измерений	0.20	$Mt = \sqrt{(0.14^2 + 0.14^2)} = 0.20$

					(определены)		
2. Сведения о частях границ уточняемого земельного участка с кадастровым номером 47:01:1769002:22							
Обозначение части границ		Горизонтальное проложение (S), м		Описание прохождения части границ		Отметка о наличии земельного спора о местоположении границ земельного участка	
от т.	до т.						
1	2	3		4		5	
н53У	н54У	28.05		–		–	
н54У	2	21.26		–		–	
2	н55У	28.02		–		–	
н55У	н53У	21.54		–		–	
3. Общие сведения об уточняемом земельном участке с кадастровым номером 47:01:1769002:22							
№ п/п	Наименование характеристики земельного участка			Значение характеристики			
1	2			3			
1	Адрес земельного участка			Ленинградская обл, Выборгский р-н, Горьковское п, Скиф снт, уч. 44			
	Местоположение земельного участка (при отсутствии присвоенного адреса)			–			
	Дополнительные сведения о местоположении земельного участка			–			
2	Площадь земельного участка ± величина погрешности определения площади (P ± ΔP), м ²			600 кв.м ± 9.81 кв.м			
3	Формула, примененная для расчета предельной допустимой погрешности определения площади земельного участка (ΔP), м ²			$\Delta P = 2 * 0.20 * \sqrt{600 * \sqrt{((1 + 1.07^2)/(2 * 1.07))}} = 9.81$			
4	Площадь земельного участка согласно сведениям Единого государственного реестра недвижимости (P _{кад}), м ²			600			
5	Оценка расхождения P и P _{кад} (P - P _{кад}), м ²			0 кв.м			
6	Предельный минимальный и максимальный размеры земельного участка (P _{мин} и P _{макс}), м ²			400 2000			
7	Кадастровый или иной номер (обозначение) здания, сооружения, объекта незавершенного строительства, расположенного на земельном участке			–			
8	Иные сведения			–			
Сведения об уточняемых земельных участках							
1. Сведения о характерных точках границы уточняемого земельного участка с кадастровым номером 47:01:1769002:24							
Зона № МСК-47 зона 1 Ленинградская область							
Обозначение характерных точек границ	Существующие координаты, м		Уточненные координаты, м		Метод определения координат	Средняя квадратическая погрешность определения координат характерной точки (Mt), м	Формулы, примененные для расчета средней квадратической погрешности определения координат характерной точки (Mt), м
	X	Y	X	Y			
1	2	3	4	5	6	7	8
н50У	–	–	476900.30	1337123.64	Метод спутниковых геодезических измерений (определены)	0.20	$Mt = \sqrt{(0.14^2 + 0.14^2)} = 0.20$
1	476885.60	1337150.2	476885.60	1337150.2	Метод	0.20	$Mt = \sqrt{(0.14^2 + 0.14^2)}$

		8		8	спутниковых геодезических измерений (определены)		± 0.20
н51У	–	–	476868.11	1337140.59	Метод спутниковых геодезических измерений (определены)	0.20	$Mt = \sqrt{(0.14^2 + 0.14^2)} = 0.20$
н52У	–	–	476882.49	1337114.64	Метод спутниковых геодезических измерений (определены)	0.20	$Mt = \sqrt{(0.14^2 + 0.14^2)} = 0.20$
н50У	–	–	476900.30	1337123.64	Метод спутниковых геодезических измерений (определены)	0.20	$Mt = \sqrt{(0.14^2 + 0.14^2)} = 0.20$

2. Сведения о частях границ уточняемого земельного участка с кадастровым номером 47:01:1769002:24

Обозначение части границ		Горизонтальное проложение (S), м	Описание прохождения части границ	Отметка о наличии земельного спора о местоположении границ земельного участка
от т.	до т.			
1	2	3	4	5
н50У	1	30.43	–	–
1	н51У	19.99	–	–
н51У	н52У	29.67	–	–
н52У	н50У	19.95	–	–

3. Общие сведения об уточняемом земельном участке с кадастровым номером 47:01:1769002:24

№ п/п	Наименование характеристики земельного участка	Значение характеристики
1	2	3
1	Адрес земельного участка	Ленинградская обл, Выборгский р-н, Горьковское п, Скиф снт, уч. 46
	Местоположение земельного участка (при отсутствии присвоенного адреса)	–
	Дополнительные сведения о местоположении земельного участка	–
2	Площадь земельного участка ± величина погрешности определения площади ($P \pm \Delta P$), м ²	600 кв.м ± 9.82 кв.м
3	Формула, примененная для расчета предельной допустимой погрешности определения площади земельного участка (ΔP), м ²	$\Delta P = 2 * 0.20 * \sqrt{600 * \sqrt{((1 + 1.11^2)/(2 * 1.11))}} = 9.82$
4	Площадь земельного участка согласно сведениям Единого государственного реестра недвижимости ($P_{кад}$), м ²	600
5	Оценка расхождения P и $P_{кад}$ ($P - P_{кад}$), м ²	0 кв.м
6	Предельный минимальный и максимальный размеры земельного участка ($P_{мин}$ и $P_{макс}$), м ²	400 2000
7	Кадастровый или иной номер (обозначение) здания, сооружения, объекта незавершенного строительства, расположенного на земельном участке	–
8	Иные сведения	–

Сведения об уточняемых земельных участках

1. Сведения о характерных точках границы уточняемого земельного участка с кадастровым номером 47:01:1769002:25

Зона № МСК-47 зона 1 Ленинградская область

Обозначение характерных точек границ	Существующие координаты, м		Уточненные координаты, м		Метод определения координат	Средняя квадратическая погрешность определения координат характерной точки (Mt), м	Формулы, примененные для расчета средней квадратической погрешности определения координат характерной точки (Mt), м
	X	Y	X	Y			
1	2	3	4	5	6	7	8
н11У	–	–	477077.20	1337180.90	Метод спутниковых геодезических измерений (определений)	0.20	$Mt=\sqrt{(0.14^2+0.14^2)}=0.20$
н13У	–	–	477067.41	1337198.34	Метод спутниковых геодезических измерений (определений)	0.20	$Mt=\sqrt{(0.14^2+0.14^2)}=0.20$
н14У	–	–	477041.25	1337183.65	Метод спутниковых геодезических измерений (определений)	0.20	$Mt=\sqrt{(0.14^2+0.14^2)}=0.20$
н12У	–	–	477051.04	1337166.21	Метод спутниковых геодезических измерений (определений)	0.20	$Mt=\sqrt{(0.14^2+0.14^2)}=0.20$
н11У	–	–	477077.20	1337180.90	Метод спутниковых геодезических измерений (определений)	0.20	$Mt=\sqrt{(0.14^2+0.14^2)}=0.20$

2. Сведения о частях границ уточняемого земельного участка с кадастровым номером 47:01:1769002:25

Обозначение части границ		Горизонтальное проложение (S), м	Описание прохождения части границ	Отметка о наличии земельного спора о местоположении границ земельного участка
от т.	до т.			
1	2	3	4	5
н11У	н13У	20.00	–	–
н13У	н14У	30.00	–	–
н14У	н12У	20.00	–	–
н12У	н11У	30.00	–	–

3. Общие сведения об уточняемом земельном участке с кадастровым номером 47:01:1769002:25

№ п/п	Наименование характеристики земельного участка	Значение характеристики
1	2	3
1	Адрес земельного участка	Ленинградская обл, Выборгский р-н, Горьковское п, Скиф снт, уч. 55
	Местоположение земельного участка (при отсутствии присвоенного адреса)	–

	Дополнительные сведения о местоположении земельного участка	–
2	Площадь земельного участка ± величина погрешности определения площади ($P \pm \Delta P$), м ²	600 кв.м ± 9.83 кв.м
3	Формула, примененная для расчета предельной допустимой погрешности определения площади земельного участка (ΔP), м ²	$\Delta P = 2 * 0.20 * \sqrt{600 * \sqrt{((1 + 1.12^2)/(2 * 1.12))}} = 9.83$
4	Площадь земельного участка согласно сведениям Единого государственного реестра недвижимости ($P_{\text{кад}}$), м ²	600
5	Оценка расхождения P и $P_{\text{кад}}$ ($P - P_{\text{кад}}$), м ²	0 кв.м
6	Предельный минимальный и максимальный размеры земельного участка ($P_{\text{мин}}$ и $P_{\text{макс}}$), м ²	400 2000
7	Кадастровый или иной номер (обозначение) здания, сооружения, объекта незавершенного строительства, расположенного на земельном участке	–
8	Иные сведения	–

Сведения об уточняемых земельных участках

1. Сведения о характерных точках границы уточняемого земельного участка с кадастровым номером
47:01:1769002:26

Зона № МСК-47 зона 1 Ленинградская область

Обозначение характерных точек границ	Существующие координаты, м		Уточненные координаты, м		Метод определения координат	Средняя квадратическая погрешность определения координат характерной точки (Mt), м	Формулы, примененные для расчета средней квадратической погрешности определения координат характерной точки (Mt), м
	X	Y	X	Y			
1	2	3	4	5	6	7	8
н12У	–	–	477051.04	1337166.21	Метод спутниковых геодезических измерений (определений)	0.20	$Mt = \sqrt{(0.14^2 + 0.14^2)} = 0.20$
н14У	–	–	477041.25	1337183.65	Метод спутниковых геодезических измерений (определений)	0.20	$Mt = \sqrt{(0.14^2 + 0.14^2)} = 0.20$
н15У	–	–	477015.09	1337168.96	Метод спутниковых геодезических измерений (определений)	0.20	$Mt = \sqrt{(0.14^2 + 0.14^2)} = 0.20$
н16У	–	–	477024.88	1337151.52	Метод спутниковых геодезических измерений (определений)	0.20	$Mt = \sqrt{(0.14^2 + 0.14^2)} = 0.20$
н12У	–	–	477051.04	1337166.21	Метод спутниковых геодезических	0.20	$Mt = \sqrt{(0.14^2 + 0.14^2)} = 0.20$

					х измерений (определени й)		
--	--	--	--	--	----------------------------------	--	--

2. Сведения о частях границ уточняемого земельного участка с кадастровым номером 47:01:1769002:26

Обозначение части границ		Горизонтальное проложение (S), м	Описание прохождения части границ	Отметка о наличии земельного спора о местоположении границ земельного участка
от т.	до т.			
1	2	3	4	5
н12У	н14У	20.00	–	–
н14У	н15У	30.00	–	–
н15У	н16У	20.00	–	–
н16У	н12У	30.00	–	–

3. Общие сведения об уточняемом земельном участке с кадастровым номером 47:01:1769002:26

№ п/п	Наименование характеристики земельного участка	Значение характеристики
1	2	3
1	Адрес земельного участка	Ленинградская обл, Выборгский р-н, Горьковское п, Скиф снт, уч. 56
	Местоположение земельного участка (при отсутствии присвоенного адреса)	–
	Дополнительные сведения о местоположении земельного участка	–
2	Площадь земельного участка ± величина погрешности определения площади (P ± ΔP), м ²	600 кв.м ± 9.83 кв.м
3	Формула, примененная для расчета предельной допустимой погрешности определения площади земельного участка (ΔP), м ²	$\Delta P = 2 * 0.20 * \sqrt{600 * \sqrt{((1 + 1.12^2)/(2 * 1.12))}} = 9.83$
4	Площадь земельного участка согласно сведениям Единого государственного реестра недвижимости (P _{кад}), м ²	600
5	Оценка расхождения P и P _{кад} (P - P _{кад}), м ²	0 кв.м
6	Предельный минимальный и максимальный размеры земельного участка (P _{мин} и P _{макс}), м ²	400 2000
7	Кадастровый или иной номер (обозначение) здания, сооружения, объекта незавершенного строительства, расположенного на земельном участке	–
8	Иные сведения	–

Сведения об уточняемых земельных участках

1. Сведения о характерных точках границы уточняемого земельного участка с кадастровым номером 47:01:1769002:27

Зона № МСК-47 зона 1 Ленинградская область

Обозначение характерных точек границ	Существующие координаты, м		Уточненные координаты, м		Метод определения координат	Средняя квадратическая погрешность определения координат характерной точки (Mt), м	Формулы, примененные для расчета средней квадратической погрешности определения координат характерной точки (Mt), м
	X	Y	X	Y			
1	2	3	4	5	6	7	8
н32У	–	–	477017.24	1337148.59	Метод спутниковых геодезических измерений (определений)	0.20	$Mt = \sqrt{(0.14^2 + 0.14^2)} = 0.20$

н34У	–	–	477007.45	1337166.03	Метод спутниковых геодезических измерений (определений)	0.20	$Mt=\sqrt{(0.14^2+0.14^2)}=0.20$
н35У	–	–	476981.29	1337151.34	Метод спутниковых геодезических измерений (определений)	0.20	$Mt=\sqrt{(0.14^2+0.14^2)}=0.20$
н33У	–	–	476991.08	1337133.90	Метод спутниковых геодезических измерений (определений)	0.20	$Mt=\sqrt{(0.14^2+0.14^2)}=0.20$
н32У	–	–	477017.24	1337148.59	Метод спутниковых геодезических измерений (определений)	0.20	$Mt=\sqrt{(0.14^2+0.14^2)}=0.20$

2. Сведения о частях границ уточняемого земельного участка с кадастровым номером 47:01:1769002:27

Обозначение части границ		Горизонтальное проложение (S), м	Описание прохождения части границ	Отметка о наличии земельного спора о местоположении границ земельного участка
от т.	до т.			
1	2	3	4	5
н32У	н34У	20.00	–	–
н34У	н35У	30.00	–	–
н35У	н33У	20.00	–	–
н33У	н32У	30.00	–	–

3. Общие сведения об уточняемом земельном участке с кадастровым номером 47:01:1769002:27

№ п/п	Наименование характеристики земельного участка	Значение характеристики
1	2	3
1	Адрес земельного участка	Ленинградская обл, Выборгский р-н, Горьковское п, Скиф снт, уч. 57
	Местоположение земельного участка (при отсутствии присвоенного адреса)	–
	Дополнительные сведения о местоположении земельного участка	–
2	Площадь земельного участка ± величина погрешности определения площади ($P \pm \Delta P$), м ²	600 кв.м ± 9.83 кв.м
3	Формула, примененная для расчета предельной допустимой погрешности определения площади земельного участка (ΔP), м ²	$\Delta P = 2 * 0.20 * \sqrt{600} * \sqrt{((1 + 1.12^2)/(2 * 1.12))} = 9.83$
4	Площадь земельного участка согласно сведениям Единого государственного реестра недвижимости ($P_{кад}$), м ²	600
5	Оценка расхождения P и $P_{кад}$ ($P - P_{кад}$), м ²	0 кв.м
6	Предельный минимальный и максимальный размеры земельного участка ($P_{мин}$ и $P_{макс}$), м ²	400 2000
7	Кадастровый или иной номер (обозначение) здания, сооружения, объекта незавершенного строительства, расположенного на земельном участке	–
8	Иные сведения	–

Сведения об уточняемых земельных участках

1. Сведения о характерных точках границы уточняемого земельного участка с кадастровым номером 47:01:1769002:28

Зона № МСК-47 зона 1 Ленинградская область

Обозначение характерных точек границ	Существующие координаты, м		Уточненные координаты, м		Метод определения координат	Средняя квадратическая погрешность определения координат характерной точки (Mt), м	Формулы, примененные для расчета средней квадратической погрешности определения координат характерной точки (Mt), м
	X	Y	X	Y			
1	2	3	4	5	6	7	8
н30У	–	–	477000.87	1337116.46	Метод спутниковых геодезических измерений (определений)	0.20	$Mt=\sqrt{(0.14^2+0.14^2)}=0.20$
н33У	–	–	476991.08	1337133.90	Метод спутниковых геодезических измерений (определений)	0.20	$Mt=\sqrt{(0.14^2+0.14^2)}=0.20$
н35У	–	–	476981.29	1337151.34	Метод спутниковых геодезических измерений (определений)	0.20	$Mt=\sqrt{(0.14^2+0.14^2)}=0.20$
н36У	–	–	476958.29	1337137.46	Метод спутниковых геодезических измерений (определений)	0.20	$Mt=\sqrt{(0.14^2+0.14^2)}=0.20$
н37У	–	–	476975.01	1337103.25	Метод спутниковых геодезических измерений (определений)	0.20	$Mt=\sqrt{(0.14^2+0.14^2)}=0.20$
н30У	–	–	477000.87	1337116.46	Метод спутниковых геодезических измерений (определений)	0.20	$Mt=\sqrt{(0.14^2+0.14^2)}=0.20$

2. Сведения о частях границ уточняемого земельного участка с кадастровым номером 47:01:1769002:28

Обозначение части границ		Горизонтальное проложение (S), м	Описание прохождения части границ	Отметка о наличии земельного спора о местоположении границ земельного участка
от т.	до т.			
1	2	3	4	5
н30У	н33У	20.00	–	–
н33У	н35У	20.00	–	–
н35У	н36У	26.86	–	–
н36У	н37У	38.08	–	–
н37У	н30У	29.04	–	–

3. Общие сведения об уточняемом земельном участке с кадастровым номером 47:01:1769002:28

№ п/п	Наименование характеристики земельного участка	Значение характеристики
1	2	3
1	Адрес земельного участка	Ленинградская обл, Выборгский р-н, Горьковское п, Скиф снт, уч. 58,73
	Местоположение земельного участка (при отсутствии присвоенного адреса)	–
	Дополнительные сведения о местоположении земельного участка	–
2	Площадь земельного участка ± величина погрешности определения площади ($P \pm \Delta P$), м ²	1090 кв.м ± 13.26 кв.м
3	Формула, примененная для расчета предельной допустимой погрешности определения площади земельного участка (ΔP), м ²	$\Delta P = 2 * 0.20 * \sqrt{1090} * \sqrt{((1 + 1.13^2)/(2 * 1.13))} = 13.26$
4	Площадь земельного участка согласно сведениям Единого государственного реестра недвижимости ($P_{\text{кад}}$), м ²	1090
5	Оценка расхождения P и $P_{\text{кад}}$ ($P - P_{\text{кад}}$), м ²	0 кв.м
6	Предельный минимальный и максимальный размеры земельного участка ($P_{\text{мин}}$ и $P_{\text{макс}}$), м ²	400 2000
7	Кадастровый или иной номер (обозначение) здания, сооружения, объекта незавершенного строительства, расположенного на земельном участке	47:01:0000000:27474
8	Иные сведения	–

Сведения об уточняемых земельных участках

1. Сведения о характерных точках границ уточняемого земельного участка с кадастровым номером 47:01:1769002:29

Зона № МСК-47 зона 1 Ленинградская область

Обозначение характерных точек границ	Существующие координаты, м		Уточненные координаты, м		Метод определения координат	Средняя квадратическая погрешность определения координат характерной точки (Mt), м	Формулы, примененные для расчета средней квадратической погрешности определения координат характерной точки (Mt), м
	X	Y	X	Y			
1	2	3	4	5	6	7	8
н40У	–	–	476954.76	1337108.84	Метод спутниковых геодезических измерений (определений)	0.20	$Mt = \sqrt{(0.14^2 + 0.14^2)} = 0.20$
н43У	–	–	476944.20	1337128.29	Метод спутниковых геодезических измерений (определений)	0.20	$Mt = \sqrt{(0.14^2 + 0.14^2)} = 0.20$
н44У	–	–	476920.66	1337114.91	Метод спутниковых геодезических измерений (определений)	0.20	$Mt = \sqrt{(0.14^2 + 0.14^2)} = 0.20$
н41У	–	–	476930.89	1337095.4	Метод	0.20	$Mt = \sqrt{(0.14^2 + 0.14^2)}$

				4	спутниковых геодезических измерений (определены)		$\sigma^2=0.20$
н40У	–	–	476954.76	1337108.84	Метод спутниковых геодезических измерений (определены)	0.20	$Mt=\sqrt{(0.14^2+0.14^2)}=0.20$

2. Сведения о частях границ уточняемого земельного участка с кадастровым номером 47:01:1769002:29

Обозначение части границ		Горизонтальное проложение (S), м	Описание прохождения части границ	Отметка о наличии земельного спора о местоположении границ земельного участка
от т.	до т.			
1	2	3	4	5
н40У	н43У	22.13	–	–
н43У	н44У	27.08	–	–
н44У	н41У	21.99	–	–
н41У	н40У	27.37	–	–

3. Общие сведения об уточняемом земельном участке с кадастровым номером 47:01:1769002:29

№ п/п	Наименование характеристики земельного участка	Значение характеристики
1	2	3
1	Адрес земельного участка	Ленинградская обл, Выборгский р-н, Горьковское п, Скиф снт, уч. 59
	Местоположение земельного участка (при отсутствии присвоенного адреса)	–
	Дополнительные сведения о местоположении земельного участка	–
2	Площадь земельного участка ± величина погрешности определения площади ($P \pm \Delta P$), м ²	600 кв.м ± 9.80 кв.м
3	Формула, примененная для расчета предельной допустимой погрешности определения площади земельного участка (ΔP), м ²	$\Delta P = 2 * 0.20 * \sqrt{600} * \sqrt{((1 + 1.04^2)/(2 * 1.04))} = 9.80$
4	Площадь земельного участка согласно сведениям Единого государственного реестра недвижимости ($P_{кад}$), м ²	600
5	Оценка расхождения P и $P_{кад}$ ($P - P_{кад}$), м ²	0 кв.м
6	Предельный минимальный и максимальный размеры земельного участка ($P_{мин}$ и $P_{макс}$), м ²	400 2000
7	Кадастровый или иной номер (обозначение) здания, сооружения, объекта незавершенного строительства, расположенного на земельном участке	–
8	Иные сведения	–

Сведения об уточняемых земельных участках

1. Сведения о характерных точках границы уточняемого земельного участка с кадастровым номером 47:01:1769002:30

Зона № МСК-47 зона 1 Ленинградская область

Обозначение характерных точек границ	Существующие координаты, м	Уточненные координаты, м	Метод определения координат	Средняя квадратическая погрешность	Формулы, примененные для расчета средней квадратическо
--------------------------------------	----------------------------	--------------------------	-----------------------------	------------------------------------	--

	X	Y	X	Y		определения координат характерной точки (Mt), м	й погрешности определения координат характерной точки (Mt), м
1	2	3	4	5	6	7	8
н47У	–	–	476910.13	1337082.79	Метод спутниковых геодезических измерений (определений)	0.20	$Mt=\sqrt{(0.14^2+0.14^2)}=0.20$
н46У	–	–	476898.89	1337105.49	Метод спутниковых геодезических измерений (определений)	0.20	$Mt=\sqrt{(0.14^2+0.14^2)}=0.20$
н48У	–	–	476876.10	1337094.58	Метод спутниковых геодезических измерений (определений)	0.20	$Mt=\sqrt{(0.14^2+0.14^2)}=0.20$
н49У	–	–	476886.71	1337073.99	Метод спутниковых геодезических измерений (определений)	0.20	$Mt=\sqrt{(0.14^2+0.14^2)}=0.20$
н47У	–	–	476910.13	1337082.79	Метод спутниковых геодезических измерений (определений)	0.20	$Mt=\sqrt{(0.14^2+0.14^2)}=0.20$

2. Сведения о частях границ уточняемого земельного участка с кадастровым номером 47:01:1769002:30

Обозначение части границ		Горизонтальное проложение (S), м	Описание прохождения части границ	Отметка о наличии земельного спора о местоположении границ земельного участка
от т.	до т.			
1	2	3	4	5
н47У	н46У	25.33	–	–
н46У	н48У	25.27	–	–
н48У	н49У	23.16	–	–
н49У	н47У	25.02	–	–

3. Общие сведения об уточняемом земельном участке с кадастровым номером 47:01:1769002:30

№ п/п	Наименование характеристики земельного участка	Значение характеристики
1	2	3
1	Адрес земельного участка	Ленинградская обл, Выборгский р-н, Горьковское п, Скиф снт, уч. 61
	Местоположение земельного участка (при отсутствии присвоенного адреса)	–
	Дополнительные сведения о местоположении земельного участка	–
2	Площадь земельного участка ± величина погрешности определения площади ($P \pm \Delta P$), м ²	608 кв.м ± 9.88 кв.м
3	Формула, примененная для расчета предельной допустимой погрешности определения площади земельного участка	$\Delta P = 2 * 0.20 * \sqrt{608} * \sqrt{((1 + 1.08^2)/(2 * 1.08))} = 9.88$

	(ΔP), м ²	
4	Площадь земельного участка согласно сведениям Единого государственного реестра недвижимости ($P_{\text{кад}}$), м ²	608
5	Оценка расхождения P и $P_{\text{кад}}$ ($P - P_{\text{кад}}$), м ²	0 кв.м
6	Предельный минимальный и максимальный размеры земельного участка ($P_{\text{мин}}$ и $P_{\text{макс}}$), м ²	400 2000
7	Кадастровый или иной номер (обозначение) здания, сооружения, объекта незавершенного строительства, расположенного на земельном участке	–
8	Иные сведения	–

Сведения об уточняемых земельных участках

1. Сведения о характерных точках границы уточняемого земельного участка с кадастровым номером 47:01:1769002:31

Зона № МСК-47 зона 1 Ленинградская область

Обозначение характерных точек границ	Существующие координаты, м		Уточненные координаты, м		Метод определения координат	Средняя квадратическая погрешность определения координат характерной точки (Mt), м	Формулы, примененные для расчета средней квадратической погрешности определения координат характерной точки (Mt), м
	X	Y	X	Y			
1	2	3	4	5	6	7	8
н9У	–	–	477086.99	1337163.46	Метод спутниковых геодезических измерений (определений)	0.20	$Mt = \sqrt{(0.14^2 + 0.14^2)} = 0.20$
н11У	–	–	477077.20	1337180.90	Метод спутниковых геодезических измерений (определений)	0.20	$Mt = \sqrt{(0.14^2 + 0.14^2)} = 0.20$
н12У	–	–	477051.04	1337166.21	Метод спутниковых геодезических измерений (определений)	0.20	$Mt = \sqrt{(0.14^2 + 0.14^2)} = 0.20$
н10У	–	–	477060.83	1337148.77	Метод спутниковых геодезических измерений (определений)	0.20	$Mt = \sqrt{(0.14^2 + 0.14^2)} = 0.20$
н9У	–	–	477086.99	1337163.46	Метод спутниковых геодезических измерений (определений)	0.20	$Mt = \sqrt{(0.14^2 + 0.14^2)} = 0.20$

2. Сведения о частях границ уточняемого земельного участка с кадастровым номером 47:01:1769002:31

Обозначение части границ		Горизонтальное проложение (S), м	Описание прохождения части границ	Отметка о наличии земельного спора о местоположении границ земельного участка
от т.	до т.			

1	2	3	4	5
н9У	н11У	20.00	–	–
н11У	н12У	30.00	–	–
н12У	н10У	20.00	–	–
н10У	н9У	30.00	–	–

3. Общие сведения об уточняемом земельном участке с кадастровым номером 47:01:1769002:31

№ п/п	Наименование характеристики земельного участка	Значение характеристики
1	2	3
1	Адрес земельного участка	Ленинградская обл, Выборгский р-н, Горьковское п, Скиф снт, уч. 70
	Местоположение земельного участка (при отсутствии присвоенного адреса)	–
	Дополнительные сведения о местоположении земельного участка	–
2	Площадь земельного участка ± величина погрешности определения площади ($P \pm \Delta P$), м ²	600 кв.м ± 9.83 кв.м
3	Формула, примененная для расчета предельной допустимой погрешности определения площади земельного участка (ΔP), м ²	$\Delta P = 2 * 0.20 * \sqrt{600} * \sqrt{((1 + 1.12^2)/(2 * 1.12))} = 9.83$
4	Площадь земельного участка согласно сведениям Единого государственного реестра недвижимости ($P_{\text{кад}}$), м ²	600
5	Оценка расхождения P и $P_{\text{кад}}$ ($P - P_{\text{кад}}$), м ²	0 кв.м
6	Предельный минимальный и максимальный размеры земельного участка ($P_{\text{мин}}$ и $P_{\text{макс}}$), м ²	400 2000
7	Кадастровый или иной номер (обозначение) здания, сооружения, объекта незавершенного строительства, расположенного на земельном участке	47:01:1769002:47
8	Иные сведения	–

Сведения об уточняемых земельных участках

1. Сведения о характерных точках границы уточняемого земельного участка с кадастровым номером 47:01:1769002:32

Зона № МСК-47 зона I Ленинградская область

Обозначение характерных точек границ	Существующие координаты, м		Уточненные координаты, м		Метод определения координат	Средняя квадратическая погрешность определения координат характерной точки (Mt), м	Формулы, примененные для расчета средней квадратической погрешности определения координат характерной точки (Mt), м
	X	Y	X	Y			
1	2	3	4	5	6	7	8
н10У	–	–	477060.83	1337148.77	Метод спутниковых геодезических измерений (определений)	0.20	$Mt = \sqrt{(0.14^2 + 0.14^2)} = 0.20$
н12У	–	–	477051.04	1337166.21	Метод спутниковых геодезических измерений (определений)	0.20	$Mt = \sqrt{(0.14^2 + 0.14^2)} = 0.20$
н16У	–	–	477024.88	1337151.5	Метод	0.20	$Mt = \sqrt{(0.14^2 + 0.14^2)}$

				2	спутниковых геодезических измерений (определены)		± 0.20
н17У	–	–	477034.67	1337134.08	Метод спутниковых геодезических измерений (определены)	0.20	$Mt = \sqrt{(0.14^2 + 0.14^2)} = 0.20$
н10У	–	–	477060.83	1337148.77	Метод спутниковых геодезических измерений (определены)	0.20	$Mt = \sqrt{(0.14^2 + 0.14^2)} = 0.20$

2. Сведения о частях границ уточняемого земельного участка с кадастровым номером 47:01:1769002:32

Обозначение части границ		Горизонтальное проложение (S), м	Описание прохождения части границ	Отметка о наличии земельного спора о местоположении границ земельного участка
от т.	до т.			
1	2	3	4	5
н10У	н12У	20.00	–	–
н12У	н16У	30.00	–	–
н16У	н17У	20.00	–	–
н17У	н10У	30.00	–	–

3. Общие сведения об уточняемом земельном участке с кадастровым номером 47:01:1769002:32

№ п/п	Наименование характеристики земельного участка	Значение характеристики
1	2	3
1	Адрес земельного участка	Ленинградская обл, Выборгский р-н, Горьковское п, Скиф снт, уч. 71
	Местоположение земельного участка (при отсутствии присвоенного адреса)	–
	Дополнительные сведения о местоположении земельного участка	–
2	Площадь земельного участка \pm величина погрешности определения площади ($P \pm \Delta P$), м ²	600 кв.м \pm 9.83 кв.м
3	Формула, примененная для расчета предельной допустимой погрешности определения площади земельного участка (ΔP), м ²	$\Delta P = 2 * 0.20 * \sqrt{600} * \sqrt{((1 + 1.12^2)/(2 * 1.12))} = 9.83$
4	Площадь земельного участка согласно сведениям Единого государственного реестра недвижимости ($P_{кад}$), м ²	600
5	Оценка расхождения P и $P_{кад}$ ($P - P_{кад}$), м ²	0 кв.м
6	Предельный минимальный и максимальный размеры земельного участка ($P_{мин}$ и $P_{макс}$), м ²	400 200
7	Кадастровый или иной номер (обозначение) здания, сооружения, объекта незавершенного строительства, расположенного на земельном участке	–
8	Иные сведения	–

Сведения об уточняемых земельных участках

1. Сведения о характерных точках границы уточняемого земельного участка с кадастровым номером 47:01:1769002:33

Зона № МСК-47 зона 1 Ленинградская область

Обозначение характерных точек границ	Существующие координаты, м		Уточненные координаты, м		Метод определения координат	Средняя квадратическая погрешность определения координат характерной точки (Mt), м	Формулы, примененные для расчета средней квадратической погрешности определения координат характерной точки (Mt), м
	X	Y	X	Y			
1	2	3	4	5	6	7	8
н29У	–	–	477027.03	1337131.15	Метод спутниковых геодезических измерений (определений)	0.20	$Mt=\sqrt{(0.14^2+0.14^2)}=0.20$
н32У	–	–	477017.24	1337148.59	Метод спутниковых геодезических измерений (определений)	0.20	$Mt=\sqrt{(0.14^2+0.14^2)}=0.20$
н33У	–	–	476991.08	1337133.90	Метод спутниковых геодезических измерений (определений)	0.20	$Mt=\sqrt{(0.14^2+0.14^2)}=0.20$
н30У	–	–	477000.87	1337116.46	Метод спутниковых геодезических измерений (определений)	0.20	$Mt=\sqrt{(0.14^2+0.14^2)}=0.20$
н29У	–	–	477027.03	1337131.15	Метод спутниковых геодезических измерений (определений)	0.20	$Mt=\sqrt{(0.14^2+0.14^2)}=0.20$

2. Сведения о частях границ уточняемого земельного участка с кадастровым номером 47:01:1769002:33

Обозначение части границ		Горизонтальное проложение (S), м	Описание прохождения части границ	Отметка о наличии земельного спора о местоположении границ земельного участка
от т.	до т.			
1	2	3	4	5
н29У	н32У	20.00	–	–
н32У	н33У	30.00	–	–
н33У	н30У	20.00	–	–
н30У	н29У	30.00	–	–

3. Общие сведения об уточняемом земельном участке с кадастровым номером 47:01:1769002:33

№ п/п	Наименование характеристики земельного участка	Значение характеристики
1	2	3
1	Адрес земельного участка	Ленинградская обл, Выборгский р-н, Горьковское п, Скиф снт, уч. 72
	Местоположение земельного участка (при отсутствии присвоенного адреса)	–
	Дополнительные сведения о местоположении земельного участка	–
2	Площадь земельного участка ± величина	600 кв.м ± 9.83 кв.м

	погрешности определения площади ($P \pm \Delta P$), м ²	
3	Формула, примененная для расчета предельной допустимой погрешности определения площади земельного участка (ΔP), м ²	$\Delta P = 2 * 0.20 * \sqrt{600 * \sqrt{((1 + 1.12^2)/(2 * 1.12))}} = 9.83$
4	Площадь земельного участка согласно сведениям Единого государственного реестра недвижимости ($P_{\text{кад}}$), м ²	600
5	Оценка расхождения P и $P_{\text{кад}}$ ($P - P_{\text{кад}}$), м ²	0 кв.м
6	Предельный минимальный и максимальный размеры земельного участка ($P_{\text{мин}}$ и $P_{\text{макс}}$), м ²	400 2000
7	Кадастровый или иной номер (обозначение) здания, сооружения, объекта незавершенного строительства, расположенного на земельном участке	47:01:0000000:19214
8	Иные сведения	–

Сведения об уточняемых земельных участках

1. Сведения о характерных точках границы уточняемого земельного участка с кадастровым номером
47:01:1769002:35

Зона № МСК-47 зона 1 Ленинградская область

Обозначение характерных точек границ	Существующие координаты, м		Уточненные координаты, м		Метод определения координат	Средняя квадратическая погрешность определения координат характерной точки (Mt), м	Формулы, примененные для расчета средней квадратической погрешности определения координат характерной точки (Mt), м
	X	Y	X	Y			
1	2	3	4	5	6	7	8
н39У	–	–	476966.48	1337088.75	Метод спутниковых геодезических измерений (определений)	0.20	$Mt = \sqrt{(0.14^2 + 0.14^2)} = 0.20$
н40У	–	–	476954.76	1337108.84	Метод спутниковых геодезических измерений (определений)	0.20	$Mt = \sqrt{(0.14^2 + 0.14^2)} = 0.20$
н41У	–	–	476930.89	1337095.44	Метод спутниковых геодезических измерений (определений)	0.20	$Mt = \sqrt{(0.14^2 + 0.14^2)} = 0.20$
н42У	–	–	476940.39	1337077.84	Метод спутниковых геодезических измерений (определений)	0.20	$Mt = \sqrt{(0.14^2 + 0.14^2)} = 0.20$
н39У	–	–	476966.48	1337088.75	Метод спутниковых геодезических измерений (определений)	0.20	$Mt = \sqrt{(0.14^2 + 0.14^2)} = 0.20$

2. Сведения о частях границ уточняемого земельного участка с кадастровым номером 47:01:1769002:35				
Обозначение части границ		Горизонтальное проложение (S), м	Описание прохождения части границ	Отметка о наличии земельного спора о местоположении границ земельного участка
от т.	до т.			
1	2	3	4	5
н39У	н40У	23.26	—	—
н40У	н41У	27.37	—	—
н41У	н42У	20.00	—	—
н42У	н39У	28.28	—	—

3. Общие сведения об уточняемом земельном участке с кадастровым номером 47:01:1769002:35		
№ п/п	Наименование характеристики земельного участка	Значение характеристики
1	2	3
1	Адрес земельного участка	Ленинградская обл, Выборгский р-н, Горьковское п, Скиф снт, уч. 74
	Местоположение земельного участка (при отсутствии присвоенного адреса)	—
	Дополнительные сведения о местоположении земельного участка	—
2	Площадь земельного участка ± величина погрешности определения площади (P ± ΔP), м ²	600 кв.м ± 9.85 кв.м
3	Формула, примененная для расчета предельной допустимой погрешности определения площади земельного участка (ΔP), м ²	$\Delta P = 2 * 0.20 * \sqrt{600 * \sqrt{((1 + 1.15^2)/(2 * 1.15))}} = 9.85$
4	Площадь земельного участка согласно сведениям Единого государственного реестра недвижимости (P _{кад}), м ²	600
5	Оценка расхождения P и P _{кад} (P - P _{кад}), м ²	0 кв.м
6	Предельный минимальный и максимальный размеры земельного участка (P _{мин} и P _{макс}), м ²	400 2000
7	Кадастровый или иной номер (обозначение) здания, сооружения, объекта незавершенного строительства, расположенного на земельном участке	—
8	Иные сведения	—

Сведения об уточняемых земельных участках

1. Сведения о характерных точках границы уточняемого земельного участка с кадастровым номером 47:01:1769002:36							
Зона № МСК-47 зона 1 Ленинградская область							
Обозначение характерных точек границ	Существующие координаты, м		Уточненные координаты, м		Метод определения координат	Средняя квадратическая погрешность определения координат характерной точки (Mt), м	Формулы, примененные для расчета средней квадратической погрешности определения координат характерной точки (Mt), м
	X	Y	X	Y			
1	2	3	4	5	6	7	8
н7У	—	—	477096.78	1337146.02	Метод спутниковых геодезических измерений (определений)	0.20	$Mt = \sqrt{(0.14^2 + 0.14^2)} = 0.20$
н9У	—	—	477086.99	1337163.46	Метод спутниковых геодезических	0.20	$Mt = \sqrt{(0.14^2 + 0.14^2)} = 0.20$

					х измерений (определены)		
н10У	–	–	477060.83	1337148.77	Метод спутниковых геодезических измерений (определены)	0.20	$Mt=\sqrt{(0.14^2+0.14^2)}=0.20$
н8У	–	–	477070.62	1337131.33	Метод спутниковых геодезических измерений (определены)	0.20	$Mt=\sqrt{(0.14^2+0.14^2)}=0.20$
н7У	–	–	477096.78	1337146.02	Метод спутниковых геодезических измерений (определены)	0.20	$Mt=\sqrt{(0.14^2+0.14^2)}=0.20$

2. Сведения о частях границ уточняемого земельного участка с кадастровым номером 47:01:1769002:36

Обозначение части границ		Горизонтальное проложение (S), м	Описание прохождения части границ	Отметка о наличии земельного спора о местоположении границ земельного участка
от т.	до т.			
1	2	3	4	5
н7У	н9У	20.00	–	–
н9У	н10У	30.00	–	–
н10У	н8У	20.00	–	–
н8У	н7У	30.00	–	–

3. Общие сведения об уточняемом земельном участке с кадастровым номером 47:01:1769002:36

№ п/п	Наименование характеристики земельного участка	Значение характеристики
1	2	3
1	Адрес земельного участка	Ленинградская обл, Выборгский р-н, Горьковское п, Скиф снт, уч. 81
	Местоположение земельного участка (при отсутствии присвоенного адреса)	–
	Дополнительные сведения о местоположении земельного участка	–
2	Площадь земельного участка ± величина погрешности определения площади ($P \pm \Delta P$), м ²	600 кв.м ± 9.83 кв.м
3	Формула, примененная для расчета предельной допустимой погрешности определения площади земельного участка (ΔP), м ²	$\Delta P = 2 * 0.20 * \sqrt{600 * \sqrt{((1 + 1.12^2)/(2 * 1.12))}} = 9.83$
4	Площадь земельного участка согласно сведениям Единого государственного реестра недвижимости ($P_{\text{кад}}$), м ²	600
5	Оценка расхождения P и $P_{\text{кад}}$ ($P - P_{\text{кад}}$), м ²	0 кв.м
6	Предельный минимальный и максимальный размеры земельного участка ($P_{\text{мин}}$ и $P_{\text{макс}}$), м ²	400 2000
7	Кадастровый или иной номер (обозначение) здания, сооружения, объекта незавершенного строительства, расположенного на земельном участке	47:01:1769002:57
8	Иные сведения	–

Сведения об уточняемых земельных участках

1. Сведения о характерных точках границ уточняемого земельного участка с кадастровым номером 47:01:1769002:37

Зона № МСК-47 зона 1 Ленинградская область

Обозначение характерных точек границ	Существующие координаты, м		Уточненные координаты, м		Метод определения координат	Средняя квадратическая погрешность определения координат характерной точки (Mt), м	Формулы, примененные для расчета средней квадратической погрешности определения координат характерной точки (Mt), м
	X	Y	X	Y			
1	2	3	4	5	6	7	8
н8У	–	–	477070.62	1337131.33	Метод спутниковых геодезических измерений (определений)	0.20	$Mt=\sqrt{(0.14^2+0.14^2)}=0.20$
н10У	–	–	477060.83	1337148.77	Метод спутниковых геодезических измерений (определений)	0.20	$Mt=\sqrt{(0.14^2+0.14^2)}=0.20$
н17У	–	–	477034.67	1337134.08	Метод спутниковых геодезических измерений (определений)	0.20	$Mt=\sqrt{(0.14^2+0.14^2)}=0.20$
н18У	–	–	477044.46	1337116.64	Метод спутниковых геодезических измерений (определений)	0.20	$Mt=\sqrt{(0.14^2+0.14^2)}=0.20$
н8У	–	–	477070.62	1337131.33	Метод спутниковых геодезических измерений (определений)	0.20	$Mt=\sqrt{(0.14^2+0.14^2)}=0.20$

2. Сведения о частях границ уточняемого земельного участка с кадастровым номером 47:01:1769002:37

Обозначение части границ		Горизонтальное положение (S), м	Описание прохождения части границ	Отметка о наличии земельного спора о местоположении границ земельного участка
от т.	до т.			
1	2	3	4	5
н8У	н10У	20.00	–	–
н10У	н17У	30.00	–	–
н17У	н18У	20.00	–	–
н18У	н8У	30.00	–	–

3. Общие сведения об уточняемом земельном участке с кадастровым номером 47:01:1769002:37

№ п/п	Наименование характеристики земельного участка	Значение характеристики
1	2	3
1	Адрес земельного участка	Ленинградская обл, Выборгский р-н, Горьковское п, Скиф снт, уч. 82
	Местоположение земельного участка (при отсутствии присвоенного адреса)	–
	Дополнительные сведения о местоположении земельного участка	–

2	Площадь земельного участка ± величина погрешности определения площади ($P \pm \Delta P$), м ²	600 кв.м ± 9.83 кв.м
3	Формула, примененная для расчета предельной допустимой погрешности определения площади земельного участка (ΔP), м ²	$\Delta P = 2 * 0.20 * \sqrt{600 * \sqrt{((1 + 1.12^2)/(2 * 1.12))}} = 9.83$
4	Площадь земельного участка согласно сведениям Единого государственного реестра недвижимости ($P_{\text{кад}}$), м ²	600
5	Оценка расхождения P и $P_{\text{кад}}$ ($P - P_{\text{кад}}$), м ²	0 кв.м
6	Предельный минимальный и максимальный размеры земельного участка ($P_{\text{мин}}$ и $P_{\text{макс}}$), м ²	400 2000
7	Кадастровый или иной номер (обозначение) здания, сооружения, объекта незавершенного строительства, расположенного на земельном участке	–
8	Иные сведения	–

Сведения об уточняемых земельных участках

1. Сведения о характерных точках границы уточняемого земельного участка с кадастровым номером 47:01:1769002:38

Зона № МСК-47 зона 1 Ленинградская область

Обозначение характерных точек границ	Существующие координаты, м		Уточненные координаты, м		Метод определения координат	Средняя квадратическая погрешность определения координат характерной точки (Mt), м	Формулы, примененные для расчета средней квадратической погрешности определения координат характерной точки (Mt), м
	X	Y	X	Y			
1	2	3	4	5	6	7	8
н26У	–	–	477036.82	1337113.71	Метод спутниковых геодезических измерений (определений)	0.20	$Mt = \sqrt{(0.14^2 + 0.14^2)} = 0.20$
н29У	–	–	477027.03	1337131.15	Метод спутниковых геодезических измерений (определений)	0.20	$Mt = \sqrt{(0.14^2 + 0.14^2)} = 0.20$
н30У	–	–	477000.87	1337116.46	Метод спутниковых геодезических измерений (определений)	0.20	$Mt = \sqrt{(0.14^2 + 0.14^2)} = 0.20$
н31У	–	–	477010.66	1337099.02	Метод спутниковых геодезических измерений (определений)	0.20	$Mt = \sqrt{(0.14^2 + 0.14^2)} = 0.20$
н27У	–	–	477013.54	1337100.64	Метод спутниковых геодезических измерений (определений)	0.20	$Mt = \sqrt{(0.14^2 + 0.14^2)} = 0.20$

н26У	–	–	477036.82	1337113.7 1	Метод спутниковых геодезических измерений (определены)	0.20	$Mt = \sqrt{(0.14^2 + 0.14^2)} = 0.20$
------	---	---	-----------	----------------	--	------	--

2. Сведения о частях границ уточняемого земельного участка с кадастровым номером 47:01:1769002:38

Обозначение части границ		Горизонтальное проложение (S), м	Описание прохождения части границ	Отметка о наличии земельного спора о местоположении границ земельного участка
от т.	до т.			
1	2	3	4	5
н26У	н29У	20.00	–	–
н29У	н30У	30.00	–	–
н30У	н31У	20.00	–	–
н31У	н27У	3.30	–	–
н27У	н26У	26.70	–	–

3. Общие сведения об уточняемом земельном участке с кадастровым номером 47:01:1769002:38

№ п/п	Наименование характеристики земельного участка	Значение характеристики
1	2	3
1	Адрес земельного участка	Ленинградская обл, Выборгский р-н, Горьковское п, Скиф снт, уч. 83
	Местоположение земельного участка (при отсутствии присвоенного адреса)	–
	Дополнительные сведения о местоположении земельного участка	–
2	Площадь земельного участка ± величина погрешности определения площади (P ± ΔP), м ²	600 кв.м ± 9.83 кв.м
3	Формула, примененная для расчета предельной допустимой погрешности определения площади земельного участка (ΔP), м ²	$\Delta P = 2 * 0.20 * \sqrt{600} * \sqrt{((1 + 1.12^2)/(2 * 1.12))} = 9.83$
4	Площадь земельного участка согласно сведениям Единого государственного реестра недвижимости (P _{кад}), м ²	600
5	Оценка расхождения P и P _{кад} (P - P _{кад}), м ²	0 кв.м
6	Предельный минимальный и максимальный размеры земельного участка (P _{мин} и P _{макс}), м ²	400 2000
7	Кадастровый или иной номер (обозначение) здания, сооружения, объекта незавершенного строительства, расположенного на земельном участке	–
8	Иные сведения	–

Сведения об уточняемых земельных участках

1. Сведения о характерных точках границы уточняемого земельного участка с кадастровым номером

47:01:1769002:39

Зона № МСК-47 зона 1 Ленинградская область

Обозначение характерных точек границ	Существующие координаты, м		Уточненные координаты, м		Метод определения координат	Средняя квадратическая погрешность определения координат характерной точки (Mt), м	Формулы, примененные для расчета средней квадратической погрешности определения координат характерной точки (Mt), м
	X	Y	X	Y			
1	2	3	4	5	6	7	8
н31У	–	–	477010.66	1337099.0	Метод	0.20	$Mt = \sqrt{(0.14^2 + 0.14^2)}$

				2	спутниковых геодезических измерений (определены)		± 0.20
н30У	–	–	477000.87	1337116.46	Метод спутниковых геодезических измерений (определены)	0.20	$Mt = \sqrt{(0.14^2 + 0.14^2)} = 0.20$
н37У	–	–	476975.01	1337103.25	Метод спутниковых геодезических измерений (определены)	0.20	$Mt = \sqrt{(0.14^2 + 0.14^2)} = 0.20$
н38У	–	–	476987.76	1337081.64	Метод спутниковых геодезических измерений (определены)	0.20	$Mt = \sqrt{(0.14^2 + 0.14^2)} = 0.20$
н31У	–	–	477010.66	1337099.02	Метод спутниковых геодезических измерений (определены)	0.20	$Mt = \sqrt{(0.14^2 + 0.14^2)} = 0.20$

2. Сведения о частях границ уточняемого земельного участка с кадастровым номером 47:01:1769002:39

Обозначение части границ		Горизонтальное проложение (S), м	Описание прохождения части границ	Отметка о наличии земельного спора о местоположении границ земельного участка
от т.	до т.			
1	2	3	4	5
н31У	н30У	20.00	–	–
н30У	н37У	29.04	–	–
н37У	н38У	25.09	–	–
н38У	н31У	28.75	–	–

3. Общие сведения об уточняемом земельном участке с кадастровым номером 47:01:1769002:39

№ п/п	Наименование характеристики земельного участка	Значение характеристики
1	2	3
1	Адрес земельного участка	Ленинградская обл, Выборгский р-н, Горьковское п, Скиф снт, уч. 84
	Местоположение земельного участка (при отсутствии присвоенного адреса)	–
	Дополнительные сведения о местоположении земельного участка	–
2	Площадь земельного участка \pm величина погрешности определения площади ($P \pm \Delta P$), м ²	648 кв.м \pm 10.18 кв.м
3	Формула, примененная для расчета предельной допустимой погрешности определения площади земельного участка (ΔP), м ²	$\Delta P = 2 * 0.20 * \sqrt{648 * \sqrt{((1 + 1.02^2)/(2 * 1.02))}} = 10.18$
4	Площадь земельного участка согласно сведениям Единого государственного реестра недвижимости ($P_{\text{кад}}$), м ²	648
5	Оценка расхождения P и $P_{\text{кад}}$ ($P - P_{\text{кад}}$), м ²	0 кв.м
6	Предельный минимальный и максимальный размеры земельного участка ($P_{\text{мин}}$ и $P_{\text{макс}}$), м ²	400 2000

7	Кадастровый или иной номер (обозначение) здания, сооружения, объекта незавершенного строительства, расположенного на земельном участке	47:01:0000000:26389
8	Иные сведения	–

Сведения об уточняемых земельных участках

1. Сведения о характерных точках границы уточняемого земельного участка с кадастровым номером 47:01:1769002:40

Зона № МСК-47 зона I Ленинградская область

Обозначение характерных точек границ	Существующие координаты, м		Уточненные координаты, м		Метод определения координат	Средняя квадратическая погрешность определения координат характерной точки (Mt), м	Формулы, примененные для расчета средней квадратической погрешности определения координат характерной точки (Mt), м
	X	Y	X	Y			
1	2	3	4	5	6	7	8
н5У	–	–	477106.57	1337128.58	Метод спутниковых геодезических измерений (определений)	0.20	$Mt = \sqrt{(0.14^2 + 0.14^2)} = 0.20$
н7У	–	–	477096.78	1337146.02	Метод спутниковых геодезических измерений (определений)	0.20	$Mt = \sqrt{(0.14^2 + 0.14^2)} = 0.20$
н8У	–	–	477070.62	1337131.33	Метод спутниковых геодезических измерений (определений)	0.20	$Mt = \sqrt{(0.14^2 + 0.14^2)} = 0.20$
н6У	–	–	477080.41	1337113.89	Метод спутниковых геодезических измерений (определений)	0.20	$Mt = \sqrt{(0.14^2 + 0.14^2)} = 0.20$
н5У	–	–	477106.57	1337128.58	Метод спутниковых геодезических измерений (определений)	0.20	$Mt = \sqrt{(0.14^2 + 0.14^2)} = 0.20$

2. Сведения о частях границ уточняемого земельного участка с кадастровым номером 47:01:1769002:40

Обозначение части границ		Горизонтальное проложение (S), м	Описание прохождения части границ	Отметка о наличии земельного спора о местоположении границ земельного участка
от т.	до т.			
1	2	3	4	5
н5У	н7У	20.00	–	–
н7У	н8У	30.00	–	–
н8У	н6У	20.00	–	–
н6У	н5У	30.00	–	–

3. Общие сведения об уточняемом земельном участке с кадастровым номером 47:01:1769002:40

№	Наименование характеристики	Значение характеристики
---	-----------------------------	-------------------------

п/п	земельного участка	
1	2	3
1	Адрес земельного участка	Ленинградская обл, Выборгский р-н, Горьковское п, Скиф снт, уч. 94
	Местоположение земельного участка (при отсутствии присвоенного адреса)	–
	Дополнительные сведения о местоположении земельного участка	–
2	Площадь земельного участка ± величина погрешности определения площади ($P \pm \Delta P$), м ²	600 кв.м ± 9.83 кв.м
3	Формула, примененная для расчета предельной допустимой погрешности определения площади земельного участка (ΔP), м ²	$\Delta P = 2 * 0.20 * \sqrt{600} * \sqrt{((1 + 1.12^2)/(2 * 1.12))} = 9.83$
4	Площадь земельного участка согласно сведениям Единого государственного реестра недвижимости ($P_{\text{кад}}$), м ²	600
5	Оценка расхождения P и $P_{\text{кад}}$ ($P - P_{\text{кад}}$), м ²	0 кв.м
6	Предельный минимальный и максимальный размеры земельного участка ($P_{\text{мин}}$ и $P_{\text{макс}}$), м ²	400 2000
7	Кадастровый или иной номер (обозначение) здания, сооружения, объекта незавершенного строительства, расположенного на земельном участке	–
8	Иные сведения	–

Сведения об уточняемых земельных участках

1. Сведения о характерных точках границы уточняемого земельного участка с кадастровым номером
47:01:1769002:41

Зона № МСК-47 зона 1 Ленинградская область

Обозначение характерных точек границ	Существующие координаты, м		Уточненные координаты, м		Метод определения координат	Средняя квадратическая погрешность определения координат характерной точки (Mt), м	Формулы, примененные для расчета средней квадратической погрешности определения координат характерной точки (Mt), м
	X	Y	X	Y			
1	2	3	4	5	6	7	8
н25У	–	–	477047.91	1337093.10	Метод спутниковых геодезических измерений (определений)	0.20	$Mt = \sqrt{(0.14^2 + 0.14^2)} = 0.20$
н26У	–	–	477036.82	1337113.71	Метод спутниковых геодезических измерений (определений)	0.20	$Mt = \sqrt{(0.14^2 + 0.14^2)} = 0.20$
н27У	–	–	477013.54	1337100.64	Метод спутниковых геодезических измерений (определений)	0.20	$Mt = \sqrt{(0.14^2 + 0.14^2)} = 0.20$
н28У	–	–	477025.33	1337081.30	Метод спутниковых геодезических измерений (определений)	0.20	$Mt = \sqrt{(0.14^2 + 0.14^2)} = 0.20$

н2У	–	–	477116.36	1337111.14	Метод спутниковых геодезических измерений (определений)	0.20	$Mt=\sqrt{(0.14^2+0.14^2)}=0.20$
н5У	–	–	477106.57	1337128.58	Метод спутниковых геодезических измерений (определений)	0.20	$Mt=\sqrt{(0.14^2+0.14^2)}=0.20$
н6У	–	–	477080.41	1337113.89	Метод спутниковых геодезических измерений (определений)	0.20	$Mt=\sqrt{(0.14^2+0.14^2)}=0.20$
н3У	–	–	477090.20	1337096.45	Метод спутниковых геодезических измерений (определений)	0.20	$Mt=\sqrt{(0.14^2+0.14^2)}=0.20$
н2У	–	–	477116.36	1337111.14	Метод спутниковых геодезических измерений (определений)	0.20	$Mt=\sqrt{(0.14^2+0.14^2)}=0.20$

2. Сведения о частях границ уточняемого земельного участка с кадастровым номером 47:01:1769002:42

Обозначение части границ		Горизонтальное проложение (S), м	Описание прохождения части границ	Отметка о наличии земельного спора о местоположении границ земельного участка
от т.	до т.			
1	2	3	4	5
н2У	н5У	20.00	–	–
н5У	н6У	30.00	–	–
н6У	н3У	20.00	–	–
н3У	н2У	30.00	–	–

3. Общие сведения об уточняемом земельном участке с кадастровым номером 47:01:1769002:42

№ п/п	Наименование характеристики земельного участка	Значение характеристики
1	2	3
1	Адрес земельного участка	Ленинградская обл, Выборгский р-н, Горьковское п, Скиф снт, уч. 106
	Местоположение земельного участка (при отсутствии присвоенного адреса)	–
	Дополнительные сведения о местоположении земельного участка	–
2	Площадь земельного участка ± величина погрешности определения площади ($P \pm \Delta P$), м ²	600 кв.м ± 9.83 кв.м
3	Формула, примененная для расчета предельной допустимой погрешности определения площади земельного участка (ΔP), м ²	$\Delta P = 2 * 0.20 * \sqrt{600} * \sqrt{((1 + 1.12^2)/(2 * 1.12))} = 9.83$
4	Площадь земельного участка согласно сведениям Единого государственного реестра недвижимости ($P_{\text{кад}}$), м ²	582
5	Оценка расхождения P и $P_{\text{кад}}$ ($P - P_{\text{кад}}$), м ²	–
6	Предельный минимальный и максимальный	400

	размеры земельного участка ($P_{\text{мин}}$ и $P_{\text{макс}}$), м ²	2000								
7	Кадастровый или иной номер (обозначение) здания, сооружения, объекта незавершенного строительства, расположенного на земельном участке	–								
8	Иные сведения	–								
Описание местоположения здания, сооружения, объекта незавершенного строительства на земельном участке										
1. Сведения о характерных точках контура вид объекта недвижимости (здание, сооружение, объект незавершенного строительства) <u>Здание</u> кадастровый номер (обозначение) <u>47:01:1769002:45</u> Зона № МСК-47 зона I Ленинградская область										
Номер контура	Номер а характерных точек контура	Существующие			Уточненные			Метод определения координат	Средняя квадратическая погрешность определения координат характерной точки (Mt), м	Формулы, примененные для расчета средней квадратической погрешности определения координат характерной точки (Mt), м
		Координаты, м		R, м	Координаты, м		R, м			
		X	Y		X	Y				
1	2	3	4	5	6	7	8	9	10	11
1	н330	–	–	–	476902.63	1337187.57	–	Метод спутниковых геодезических измерений (определений)	0.20	$Mt = \sqrt{(0.14^2 + 0.14^2)} = 0.20$
1	н340	–	–	–	476899.92	1337192.42	–	Метод спутниковых геодезических измерений (определений)	0.20	$Mt = \sqrt{(0.14^2 + 0.14^2)} = 0.20$
1	н350	–	–	–	476892.61	1337188.42	–	Метод спутниковых геодезических измерений (определений)	0.20	$Mt = \sqrt{(0.14^2 + 0.14^2)} = 0.20$
1	н360	–	–	–	476895.41	1337183.54	–	Метод спутниковых геодезических измерений (определений)	0.20	$Mt = \sqrt{(0.14^2 + 0.14^2)} = 0.20$
1	н330	–	–	–	476902.63	1337187.57	–	Метод спутниковых	0.20	$Mt = \sqrt{(0.14^2 + 0.14^2)} = 0.20$

								геодезических измерений (определений)		
2. Характеристики здания, сооружения, объекта незавершенного строительства с кадастровым номером (обозначением) 47:01:1769002:45										
№ п/п	Наименование характеристики				Значение характеристики					
1	2				3					
1	Вид объекта недвижимости				Здание					
2	Ранее присвоенный государственный учетный номер здания, сооружения, объекта незавершенного строительства (кадастровый, инвентарный или условный номер)				–					
3	Кадастровый номер земельного участка (земельных участков), в границах которого (которых) расположено здание, сооружение, объект незавершенного строительства				47:01:1769002:12					
4	Номер кадастрового квартала (кадастровых кварталов), в пределах которого (которых) расположено здание, сооружение, объект незавершенного строительства				47:01:1769002					
5	Адрес здания, сооружения, объекта незавершенного строительства				Ленинградская обл, Выборгский р-н, Горьковское п, Скиф снт, уч. 21					
	Местоположение здания, сооружения, объекта незавершенного строительства				–					
	Дополнительные сведения о местоположении				–					
6	Иные сведения				–					
Описание местоположения здания, сооружения, объекта незавершенного строительства на земельном участке										
1. Сведения о характерных точках контура										
вид объекта недвижимости (здание, сооружение, объект незавершенного строительства) <u>Здание</u>										
кадастровый номер (обозначение) <u>47:01:1769002:49</u>										
Зона № МСК-47 зона 1 Ленинградская область										
Номер контура	Номер а характерных точек контура	Существующие			Уточненные			Метод определения координат	Средняя квадратическая погрешность определения координат характерной точки (Mt), м	Формулы, примененные для расчета средней квадратической погрешности определения координат характерной точки (Mt), м
		Координаты, м		R, м	Координаты, м		R, м			
		X	Y			X		Y		
1	2	3	4	5	6	7	8	9	10	11
1	n53O	–	–	–	477041.54	1337229.47	–	Метод спутниковых геодезических измерений (определе	0.20	$Mt = \sqrt{(0.14^2 + 0.14^2)} = 0.20$

								ний)		
1	н54О	–	–	–	477038. 56	133723 4.40	–	Метод спутниковых геодезических измерений (определений)	0.20	$Mt=\sqrt{(0.14^2+0.14^2)}=0.20$
1	н55О	–	–	–	477034. 03	133723 1.82	–	Метод спутниковых геодезических измерений (определений)	0.20	$Mt=\sqrt{(0.14^2+0.14^2)}=0.20$
1	н56О	–	–	–	477036. 92	133722 6.74	–	Метод спутниковых геодезических измерений (определений)	0.20	$Mt=\sqrt{(0.14^2+0.14^2)}=0.20$
1	н53О	–	–	–	477041. 54	133722 9.47	–	Метод спутниковых геодезических измерений (определений)	0.20	$Mt=\sqrt{(0.14^2+0.14^2)}=0.20$

2. Характеристики здания, сооружения, объекта незавершенного строительства с кадастровым номером (обозначением) 47:01:1769002:49

№ п/п	Наименование характеристики	Значение характеристики
1	2	3
1	Вид объекта недвижимости	Здание
2	Ранее присвоенный государственный учетный номер здания, сооружения, объекта незавершенного строительства (кадастровый, инвентарный или условный номер)	–
3	Кадастровый номер земельного участка (земельных участков), в границах которого (которых) расположено здание, сооружение, объект незавершенного строительства	47:01:1769002:15
4	Номер кадастрового квартала (кадастровых кварталов), в пределах которого (которых) расположено здание, сооружение, объект незавершенного строительства	47:01:1769002
5	Адрес здания, сооружения, объекта незавершенного строительства	Ленинградская обл, Выборгский р-н, Горьковское п, Скиф снт, уч. 37
	Местоположение здания, сооружения, объекта незавершенного строительства	–
	Дополнительные сведения о местоположении	–
6	Иные сведения	–

Описание местоположения здания, сооружения, объекта незавершенного строительства на земельном участке

1. Сведения о характерных точках контура
вид объекта недвижимости (здание, сооружение, объект незавершенного строительства) Здание
кадастровый номер (обозначение) 47:01:1769002:51
Зона № МСК-47 зона 1 Ленинградская область

Номер контура	Номер а характерных точек контура	Существующие			Уточненные			Метод определения координат	Средняя квадратическая погрешность определения координат характерной точки (Mt), м	Формулы, примененные для расчета средней квадратической погрешности определения координат характерной точки (Mt), м
		Координаты, м		R, м	Координаты, м		R, м			
		X	Y		X	Y				
1	2	3	4	5	6	7	8	9	10	11
1	н290	–	–	–	476897.54	1337163.22	–	Метод спутниковых геодезических измерений (определений)	0.20	$Mt=\sqrt{(0.14^2+0.14^2)}=0.20$
1	н300	–	–	–	476895.51	1337167.71	–	Метод спутниковых геодезических измерений (определений)	0.20	$Mt=\sqrt{(0.14^2+0.14^2)}=0.20$
1	н310	–	–	–	476888.45	1337164.50	–	Метод спутниковых геодезических измерений (определений)	0.20	$Mt=\sqrt{(0.14^2+0.14^2)}=0.20$
1	н320	–	–	–	476890.59	1337159.94	–	Метод спутниковых геодезических измерений (определений)	0.20	$Mt=\sqrt{(0.14^2+0.14^2)}=0.20$
1	н290	–	–	–	476897.54	1337163.22	–	Метод спутниковых геодезических измерений (определений)	0.20	$Mt=\sqrt{(0.14^2+0.14^2)}=0.20$

2. Характеристики здания, сооружения, объекта незавершенного строительства с кадастровым номером

(обозначением) 47:01:1769002:51

№ п/п	Наименование характеристики	Значение характеристики
1	2	3
1	Вид объекта недвижимости	Здание
2	Ранее присвоенный государственный учетный номер здания, сооружения, объекта незавершенного строительства (кадастровый, инвентарный или условный номер)	–
3	Кадастровый номер земельного участка (земельных участков), в границах которого (которых) расположено здание, сооружение, объект незавершенного строительства	47:01:1769002:13
4	Номер кадастрового квартала (кадастровых кварталов), в пределах которого (которых) расположено здание, сооружение, объект незавершенного строительства	47:01:1769002
5	Адрес здания, сооружения, объекта незавершенного строительства	Ленинградская обл, Выборгский р-н, Лебяжье тер, Удачный проезд, 30 д
	Местоположение здания, сооружения, объекта незавершенного строительства	–
	Дополнительные сведения о местоположении	–
6	Иные сведения	–

Описание местоположения здания, сооружения, объекта незавершенного строительства на земельном участке

**1. Сведения о характерных точках контура
вид объекта недвижимости (здание, сооружение, объект незавершенного строительства) Здание
кадастровый номер (обозначение) 47:01:1769002:54
Зона № МСК-47 зона 1 Ленинградская область**

Номер контура	Номер а характерных точек контура	Существующие			Уточненные			Метод определения координат	Средняя квадратическая погрешность определения координат характерной точки (Mt), м	Формулы, примененные для расчета средней квадратической погрешности определения координат характерной точки (Mt), м
		Координаты, м		R, м	Координаты, м		R, м			
		X	Y		X	Y				
1	2	3	4	5	6	7	8	9	10	11
1	н50	–	–	–	477065.07	133711.75	–	Метод спутниковых геодезических измерений (определений)	0.20	$Mt = \sqrt{(0.14^2 + 0.14^2)} = 0.20$
1	н60	–	–	–	477062.55	133711.587	–	Метод спутниковых геодезических	0.20	$Mt = \sqrt{(0.14^2 + 0.14^2)} = 0.20$

								измерений (определений)		
1	н70	–	–	–	477055. 53	133711 1.36	–	Метод спутниковых геодезических измерений (определений)	0.20	$Mt=\sqrt{(0.14^2+0.14^2)}$ =0.20
1	н80	–	–	–	477057. 28	133710 8.38	–	Метод спутниковых геодезических измерений (определений)	0.20	$Mt=\sqrt{(0.14^2+0.14^2)}$ =0.20
1	н90	–	–	–	477054. 89	133710 6.89	–	Метод спутниковых геодезических измерений (определений)	0.20	$Mt=\sqrt{(0.14^2+0.14^2)}$ =0.20
1	н100	–	–	–	477057. 33	133710 3.14	–	Метод спутниковых геодезических измерений (определений)	0.20	$Mt=\sqrt{(0.14^2+0.14^2)}$ =0.20
1	н110	–	–	–	477064. 90	133710 8.08	–	Метод спутниковых геодезических измерений (определений)	0.20	$Mt=\sqrt{(0.14^2+0.14^2)}$ =0.20
1	н120	–	–	–	477063. 28	133711 0.71	–	Метод спутниковых геодезических измерений (определений)	0.20	$Mt=\sqrt{(0.14^2+0.14^2)}$ =0.20
1	н50	–	–	–	477065. 07	133711 1.75	–	Метод спутниковых геодезических измерений (определений)	0.20	$Mt=\sqrt{(0.14^2+0.14^2)}$ =0.20

2. Характеристики здания, сооружения, объекта незавершенного строительства с кадастровым номером (обозначением) 47:01:1769002:54

№	Наименование характеристики	Значение характеристики
---	-----------------------------	-------------------------

п/п	2	3
1	2	3
1	Вид объекта недвижимости	Здание
2	Ранее присвоенный государственный учетный номер здания, сооружения, объекта незавершенного строительства (кадастровый, инвентарный или условный номер)	–
3	Кадастровый номер земельного участка (земельных участков), в границах которого (которых) расположено здание, сооружение, объект незавершенного строительства	47:01:1769002:1
4	Номер кадастрового квартала (кадастровых кварталов), в пределах которого (которых) расположено здание, сооружение, объект незавершенного строительства	47:01:1769002
5	Адрес здания, сооружения, объекта незавершенного строительства	Ленинградская обл, Выборгский р-н, Горьковское п, Скиф снт, уч. 95
	Местоположение здания, сооружения, объекта незавершенного строительства	–
	Дополнительные сведения о местоположении	–
6	Иные сведения	–

Описание местоположения здания, сооружения, объекта незавершенного строительства на земельном участке

**1. Сведения о характерных точках контура
вид объекта недвижимости (здание, сооружение, объект незавершенного строительства) Здание
кадастровый номер (обозначение) 47:01:1769002:55
Зона № МСК-47 зона 1 Ленинградская область**

Номер контура	Номер а характерных точек контура	Существующие			Уточненные			Метод определения координат	Средняя квадратическая погрешность определения координат характерной точки (Mt), м	Формулы, примененные для расчета средней квадратической погрешности определения координат характерной точки (Mt), м
		Координаты, м		R, м	Координаты, м		R, м			
		X	Y		X	Y				
1	2	3	4	5	6	7	8	9	10	11
1	н410	–	–	–	476966.42	1337201.02	–	Метод спутниковых геодезических измерений (определений)	0.20	$Mt = \sqrt{(0.14^2 + 0.14^2)} = 0.20$
1	н420	–	–	–	476963.38	1337206.26	–	Метод спутниковых геодезических измерений (определе	0.20	$Mt = \sqrt{(0.14^2 + 0.14^2)} = 0.20$

1	н43О	–	–	–	476959.69	1337204.06	–	Метод спутниковых геодезических измерений (определений)	0.20	$Mt=\sqrt{(0.14^2+0.14^2)}=0.20$
1	н44О	–	–	–	476962.75	1337198.76	–	Метод спутниковых геодезических измерений (определений)	0.20	$Mt=\sqrt{(0.14^2+0.14^2)}=0.20$
1	н41О	–	–	–	476966.42	1337201.02	–	Метод спутниковых геодезических измерений (определений)	0.20	$Mt=\sqrt{(0.14^2+0.14^2)}=0.20$

2. Характеристики здания, сооружения, объекта незавершенного строительства с кадастровым номером (обозначением) 47:01:1769002:55

№ п/п	Наименование характеристики	Значение характеристики
1	2	3
1	Вид объекта недвижимости	Здание
2	Ранее присвоенный государственный учетный номер здания, сооружения, объекта незавершенного строительства (кадастровый, инвентарный или условный номер)	–
3	Кадастровый номер земельного участка (земельных участков), в границах которого (которых) расположено здание, сооружение, объект незавершенного строительства	47:01:1769002:9
4	Номер кадастрового квартала (кадастровых кварталов), в пределах которого (которых) расположено здание, сооружение, объект незавершенного строительства	47:01:1769002
5	Адрес здания, сооружения, объекта незавершенного строительства	Ленинградская обл, Выборгский р-н, Горьковское п, Скиф снт, уч. 18
	Местоположение здания, сооружения, объекта незавершенного строительства	–
	Дополнительные сведения о местоположении	–
6	Иные сведения	–

Описание местоположения здания, сооружения, объекта незавершенного строительства на земельном участке

**1. Сведения о характерных точках контура
вид объекта недвижимости (здание, сооружение, объект незавершенного строительства) Здание
кадастровый номер (обозначение) 47:01:1769002:47
Зона № МСК-47 зона 1 Ленинградская область**

Номер конту	Номер а	Существующие	Уточненные	Метод определен	Средняя	Формулы, примененные для
-------------	---------	--------------	------------	-----------------	---------	--------------------------

ра	характерных точек контура	Координаты, м			Координаты, м			ия координат	квадратическая погрешность определения координат характерной точки (Mt), м	расчета средней квадратической погрешности определения координат характерной точки (Mt), м
		X	Y	R, м	X	Y	R, м			
1	2	3	4	5	6	7	8	9	10	11
1	н10	–	–	–	477080.49	1337164.29	–	Метод спутниковых геодезических измерений (определений)	0.20	$Mt = \sqrt{(0.14^2 + 0.14^2)} = 0.20$
1	н20	–	–	–	477077.88	1337169.73	–	Метод спутниковых геодезических измерений (определений)	0.20	$Mt = \sqrt{(0.14^2 + 0.14^2)} = 0.20$
1	н30	–	–	–	477071.03	1337166.23	–	Метод спутниковых геодезических измерений (определений)	0.20	$Mt = \sqrt{(0.14^2 + 0.14^2)} = 0.20$
1	н40	–	–	–	477073.91	1337160.89	–	Метод спутниковых геодезических измерений (определений)	0.20	$Mt = \sqrt{(0.14^2 + 0.14^2)} = 0.20$
1	н10	–	–	–	477080.49	1337164.29	–	Метод спутниковых геодезических измерений (определений)	0.20	$Mt = \sqrt{(0.14^2 + 0.14^2)} = 0.20$

2. Характеристики здания, сооружения, объекта незавершенного строительства с кадастровым номером (обозначением) 47:01:1769002:47

№ п/п	Наименование характеристики	Значение характеристики
1	2	3
1	Вид объекта недвижимости	Здание
2	Ранее присвоенный государственный учетный номер здания, сооружения, объекта незавершенного	–

	строительства (кадастровый, инвентарный или условный номер)	
3	Кадастровый номер земельного участка (земельных участков), в границах которого (которых) расположено здание, сооружение, объект незавершенного строительства	47:01:1769002:31
4	Номер кадастрового квартала (кадастровых кварталов), в пределах которого (которых) расположено здание, сооружение, объект незавершенного строительства	47:01:1769002
5	Адрес здания, сооружения, объекта незавершенного строительства	Ленинградская обл, Выборгский р-н, Горьковское п, Скиф снт, уч. 70
	Местоположение здания, сооружения, объекта незавершенного строительства	–
	Дополнительные сведения о местоположении	–
6	Иные сведения	–

Описание местоположения здания, сооружения, объекта незавершенного строительства на земельном участке

**1. Сведения о характерных точках контура
вид объекта недвижимости (здание, сооружение, объект незавершенного строительства) Здание
кадастровый номер (обозначение) 47:01:1769002:50
Зона № МСК-47 зона 1 Ленинградская область**

Номер контура	Номер а характерных точек контура	Существующие			Уточненные			Метод определения координат	Средняя квадратическая погрешность определения координат характерной точки (Mt), м	Формулы, примененные для расчета средней квадратической погрешности определения координат характерной точки (Mt), м
		Координаты, м		R, м	Координаты, м		R, м			
		X	Y		X	Y				
1	2	3	4	5	6	7	8	9	10	11
1	н490	–	–	–	477035.67	133720.04	–	Метод спутниковых геодезических измерений (определений)	0.20	$Mt = \sqrt{(0.14^2 + 0.14^2)} = 0.20$
1	н500	–	–	–	477032.54	133720.524	–	Метод спутниковых геодезических измерений (определений)	0.20	$Mt = \sqrt{(0.14^2 + 0.14^2)} = 0.20$
1	н510	–	–	–	477025.41	133720.099	–	Метод спутниковых геодезических измерений	0.20	$Mt = \sqrt{(0.14^2 + 0.14^2)} = 0.20$

	точек контура	X	Y		X	Y		T	погрешность определения координат характерной точки (Mt), м	погрешности определения координат характерной точки (Mt), м
1	2	3	4	5	6	7	8	9	10	11
1	н450	–	–	–	476984.98	133719.180	–	Метод спутниковых геодезических измерений (определений)	0.20	$Mt=\sqrt{(0.14^2+0.14^2)}=0.20$
1	н460	–	–	–	476981.31	133719.8.23	–	Метод спутниковых геодезических измерений (определений)	0.20	$Mt=\sqrt{(0.14^2+0.14^2)}=0.20$
1	н470	–	–	–	476976.38	133719.5.39	–	Метод спутниковых геодезических измерений (определений)	0.20	$Mt=\sqrt{(0.14^2+0.14^2)}=0.20$
1	н480	–	–	–	476979.96	133718.8.94	–	Метод спутниковых геодезических измерений (определений)	0.20	$Mt=\sqrt{(0.14^2+0.14^2)}=0.20$
1	н450	–	–	–	476984.98	133719.1.80	–	Метод спутниковых геодезических измерений (определений)	0.20	$Mt=\sqrt{(0.14^2+0.14^2)}=0.20$

2. Характеристики здания, сооружения, объекта незавершенного строительства с кадастровым номером (обозначением) 47:01:1769002:48

№ п/п	Наименование характеристики	Значение характеристики
1	2	3
1	Вид объекта недвижимости	Здание
2	Ранее присвоенный государственный учетный номер здания, сооружения, объекта незавершенного строительства (кадастровый, инвентарный или условный номер)	–

3	Кадастровый номер земельного участка (земельных участков), в границах которого (которых) расположено здание, сооружение, объект незавершенного строительства	47:01:1769002:18
4	Номер кадастрового квартала (кадастровых кварталов), в пределах которого (которых) расположено здание, сооружение, объект незавершенного строительства	47:01:1769002
5	Адрес здания, сооружения, объекта незавершенного строительства	Ленинградская обл, Выборгский р-н, Горьковское п, Скиф снт, уч. 40
	Местоположение здания, сооружения, объекта незавершенного строительства	–
	Дополнительные сведения о местоположении	–
6	Иные сведения	–

Описание местоположения здания, сооружения, объекта незавершенного строительства на земельном участке

**1. Сведения о характерных точках контура
вид объекта недвижимости (здание, сооружение, объект незавершенного строительства) Здание
кадастровый номер (обозначение) 47:01:1769002:52
Зона № МСК-47 зона 1 Ленинградская область**

Номер контура	Номер а характерных точек контура	Существующие			Уточненные			Метод определения координат	Средняя квадратическая погрешность определения координат характерной точки (Mt), м	Формулы, примененные для расчета средней квадратической погрешности определения координат характерной точки (Mt), м
		Координаты, м		R, м	Координаты, м		R, м			
		X	Y		X	Y				
1	2	3	4	5	6	7	8	9	10	11
1	н570	–	–	–	477028.69	133725.751	–	Метод спутниковых геодезических измерений (определений)	0.20	$Mt = \sqrt{(0.14^2 + 0.14^2)} = 0.20$
1	н580	–	–	–	477026.32	133726.271	–	Метод спутниковых геодезических измерений (определений)	0.20	$Mt = \sqrt{(0.14^2 + 0.14^2)} = 0.20$
1	н590	–	–	–	477021.18	133726.031	–	Метод спутниковых геодезических измерений (определе	0.20	$Mt = \sqrt{(0.14^2 + 0.14^2)} = 0.20$

1	2	3	4	5	6	7	8	9	характерной точки (Mt), м	11
1	н21О	–	–	–	476982.25	133711.091	–	Метод спутниковых геодезических измерений (определений)	0.20	$Mt=\sqrt{(0.14^2+0.14^2)}=0.20$
1	н22О	–	–	–	476979.53	133711.661	–	Метод спутниковых геодезических измерений (определений)	0.20	$Mt=\sqrt{(0.14^2+0.14^2)}=0.20$
1	н23О	–	–	–	476972.07	133711.290	–	Метод спутниковых геодезических измерений (определений)	0.20	$Mt=\sqrt{(0.14^2+0.14^2)}=0.20$
1	н24О	–	–	–	476974.66	133710.714	–	Метод спутниковых геодезических измерений (определений)	0.20	$Mt=\sqrt{(0.14^2+0.14^2)}=0.20$
1	н21О	–	–	–	476982.25	133711.091	–	Метод спутниковых геодезических измерений (определений)	0.20	$Mt=\sqrt{(0.14^2+0.14^2)}=0.20$

2. Характеристики здания, сооружения, объекта незавершенного строительства с кадастровым номером (обозначением) 47:01:0000000:27474

№ п/п	Наименование характеристики	Значение характеристики
1	2	3
1	Вид объекта недвижимости	Здание
2	Ранее присвоенный государственный учетный номер здания, сооружения, объекта незавершенного строительства (кадастровый, инвентарный или условный номер)	–
3	Кадастровый номер земельного участка (земельных участков), в границах которого (которых) расположено здание, сооружение, объект незавершенного строительства	47:01:1769002:28
4	Номер кадастрового квартала	47:01:1769002

	(кадастровых кварталов), в пределах которого (которых) расположено здание, сооружение, объект незавершенного строительства	
5	Адрес здания, сооружения, объекта незавершенного строительства	Ленинградская обл, Выборгский р-н, Горьковское п, Скиф снт, уч.73
	Местоположение здания, сооружения, объекта незавершенного строительства	–
	Дополнительные сведения о местоположении	–
6	Иные сведения	–

Описание местоположения здания, сооружения, объекта незавершенного строительства на земельном участке

**1. Сведения о характерных точках контура
вид объекта недвижимости (здание, сооружение, объект незавершенного строительства) Здание
кадастровый номер (обозначение) 47:01:0000000:19214
Зона № МСК-47 зона 1 Ленинградская область**

Номер контура	Номер а характерных точек контура	Существующие			Уточненные			Метод определения координат	Средняя квадратическая погрешность определения координат характерной точки (Mt), м	Формулы, примененные для расчета средней квадратической погрешности определения координат характерной точки (Mt), м
		Координаты, м		R, м	Координаты, м		R, м			
		X	Y		X	Y				
1	2	3	4	5	6	7	8	9	10	11
1	n130	–	–	–	477018.75	133713.034	–	Метод спутниковых геодезических измерений (определений)	0.20	$Mt=\sqrt{(0.14^2+0.14^2)}=0.20$
1	n140	–	–	–	477016.09	133713.576	–	Метод спутниковых геодезических измерений (определений)	0.20	$Mt=\sqrt{(0.14^2+0.14^2)}=0.20$
1	n150	–	–	–	477011.23	133713.366	–	Метод спутниковых геодезических измерений (определений)	0.20	$Mt=\sqrt{(0.14^2+0.14^2)}=0.20$
1	n160	–	–	–	477013.94	133712.801	–	Метод спутниковых геодезических измерений (определений)	0.20	$Mt=\sqrt{(0.14^2+0.14^2)}=0.20$

								измерений (определений)		
1	n13O	–	–	–	477018.75	133713.034	–	Метод спутниковых геодезических измерений (определений)	0.20	$Mt = \sqrt{(0.14^2 + 0.14^2)} = 0.20$

2. Характеристики здания, сооружения, объекта незавершенного строительства с кадастровым номером (обозначением) 47:01:0000000:19214

№ п/п	Наименование характеристики	Значение характеристики
1	2	3
1	Вид объекта недвижимости	Здание
2	Ранее присвоенный государственный учетный номер здания, сооружения, объекта незавершенного строительства (кадастровый, инвентарный или условный номер)	–
3	Кадастровый номер земельного участка (земельных участков), в границах которого (которых) расположено здание, сооружение, объект незавершенного строительства	47:01:1769002:33
4	Номер кадастрового квартала (кадастровых кварталов), в пределах которого (которых) расположено здание, сооружение, объект незавершенного строительства	47:01:1769002
5	Адрес здания, сооружения, объекта незавершенного строительства	Ленинградская обл, Выборгский р-н, Горьковское п, Скиф снт, уч. 72
	Местоположение здания, сооружения, объекта незавершенного строительства	–
	Дополнительные сведения о местоположении	–
6	Иные сведения	–

Описание местоположения здания, сооружения, объекта незавершенного строительства на земельном участке

**1. Сведения о характерных точках контура
вид объекта недвижимости (здание, сооружение, объект незавершенного строительства) Здание
кадастровый номер (обозначение) 47:01:0000000:21617
Зона № МСК-47 зона 1 Ленинградская область**

Номер контура	Номер а характерных точек контура	Существующие			Уточненные			Метод определения координат	Средняя квадратическая погрешность определения координат характерной точки (Mt), м	Формулы, примененные для расчета средней квадратической погрешности определения координат характерной точки (Mt), м
		Координаты, м		R, м	Координаты, м		R, м			
		X	Y		X	Y				
1	2	3	4	5	6	7	8	9	10	11
1	n37O	–	–	–	476924.	133719	–	Метод	0.20	$Mt = \sqrt{(0.14^2 + 0.14^2)}$

					32	9.08		спутниковых геодезических измерений (определений)		=0.20
1	н380	–	–	–	476921.59	1337204.45	–	Метод спутниковых геодезических измерений (определений)	0.20	$Mt=\sqrt{(0.14^2+0.14^2)}$ =0.20
1	н390	–	–	–	476913.99	1337200.23	–	Метод спутниковых геодезических измерений (определений)	0.20	$Mt=\sqrt{(0.14^2+0.14^2)}$ =0.20
1	н400	–	–	–	476916.62	1337195.07	–	Метод спутниковых геодезических измерений (определений)	0.20	$Mt=\sqrt{(0.14^2+0.14^2)}$ =0.20
1	н370	–	–	–	476924.32	1337199.08	–	Метод спутниковых геодезических измерений (определений)	0.20	$Mt=\sqrt{(0.14^2+0.14^2)}$ =0.20

2. Характеристики здания, сооружения, объекта незавершенного строительства с кадастровым номером (обозначением) 47:01:0000000:21617

№ п/п	Наименование характеристики	Значение характеристики
1	2	3
1	Вид объекта недвижимости	Здание
2	Ранее присвоенный государственный учетный номер здания, сооружения, объекта незавершенного строительства (кадастровый, инвентарный или условный номер)	–
3	Кадастровый номер земельного участка (земельных участков), в границах которого (которых) расположено здание, сооружение, объект незавершенного строительства	47:01:1769002:11
4	Номер кадастрового квартала (кадастровых кварталов), в пределах которого (которых) расположено здание, сооружение, объект незавершенного строительства	47:01:1769002
5	Адрес здания, сооружения, объекта незавершенного строительства	Ленинградская обл, Выборгский р-н, Горьковское п, Скиф снт, уч. 20

	Местоположение здания, сооружения, объекта незавершенного строительства	–
	Дополнительные сведения о местоположении	–
6	Иные сведения	–

Описание местоположения здания, сооружения, объекта незавершенного строительства на земельном участке

**1. Сведения о характерных точках контура
вид объекта недвижимости (здание, сооружение, объект незавершенного строительства) Здание
кадастровый номер (обозначение) 47:01:0000000:26389
Зона № МСК-47 зона 1 Ленинградская область**

Номер контура	Номер а характерных точек контура	Существующие			Уточненные			Метод определения координат	Средняя квадратическая погрешность определения координат характерной точки (Mt), м	Формулы, примененные для расчета средней квадратической погрешности определения координат характерной точки (Mt), м
		Координаты, м		R, м	Координаты, м		R, м			
		X	Y		X	Y				
1	2	3	4	5	6	7	8	9	10	11
1	n170	–	–	–	476998.96	133710.6.60	–	Метод спутниковых геодезических измерений (определений)	0.20	$Mt=\sqrt{(0.14^2+0.14^2)}=0.20$
1	n180	–	–	–	476996.20	133711.2.47	–	Метод спутниковых геодезических измерений (определений)	0.20	$Mt=\sqrt{(0.14^2+0.14^2)}=0.20$
1	n190	–	–	–	476992.14	133711.0.72	–	Метод спутниковых геодезических измерений (определений)	0.20	$Mt=\sqrt{(0.14^2+0.14^2)}=0.20$
1	n200	–	–	–	476994.96	133710.4.78	–	Метод спутниковых геодезических измерений (определений)	0.20	$Mt=\sqrt{(0.14^2+0.14^2)}=0.20$
1	n170	–	–	–	476998.96	133710.6.60	–	Метод спутниковых	0.20	$Mt=\sqrt{(0.14^2+0.14^2)}=0.20$

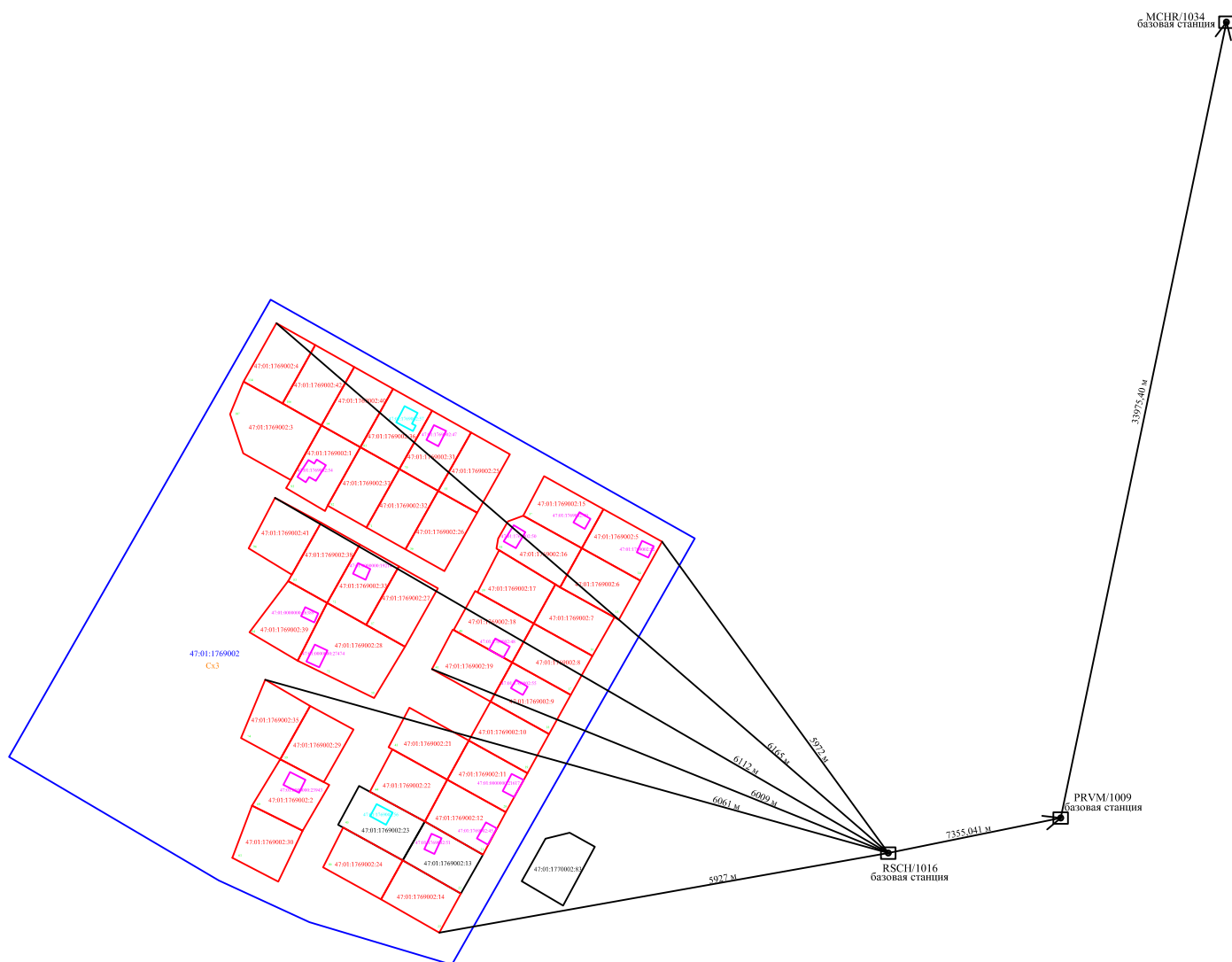
								геодезических измерений (определений)		
2. Характеристики здания, сооружения, объекта незавершенного строительства с кадастровым номером (обозначением) 47:01:0000000:26389										
№ п/п	Наименование характеристики				Значение характеристики					
1	2				3					
1	Вид объекта недвижимости				Здание					
2	Ранее присвоенный государственный учетный номер здания, сооружения, объекта незавершенного строительства (кадастровый, инвентарный или условный номер)				–					
3	Кадастровый номер земельного участка (земельных участков), в границах которого (которых) расположено здание, сооружение, объект незавершенного строительства				47:01:1769002:39					
4	Номер кадастрового квартала (кадастровых кварталов), в пределах которого (которых) расположено здание, сооружение, объект незавершенного строительства				47:01:1769002					
5	Адрес здания, сооружения, объекта незавершенного строительства				Ленинградская обл, Выборгский р-н, Горьковское п, Скиф снт, уч. 84					
	Местоположение здания, сооружения, объекта незавершенного строительства				–					
	Дополнительные сведения о местоположении				–					
6	Иные сведения				–					
Описание местоположения здания, сооружения, объекта незавершенного строительства на земельном участке										
1. Сведения о характерных точках контура										
вид объекта недвижимости (здание, сооружение, объект незавершенного строительства) <u>Здание</u> кадастровый номер (обозначение) <u>47:01:0000000:23943</u> Зона № МСК-47 зона 1 Ленинградская область										
Номер контура	Номер а характерных точек контура	Существующие			Уточненные			Метод определения координат	Средняя квадратическая погрешность определения координат характерной точки (Mt), м	Формулы, примененные для расчета средней квадратической погрешности определения координат характерной точки (Mt), м
		Координаты, м		R, м	Координаты, м		R, м			
		X	Y			X		Y		
1	2	3	4	5	6	7	8	9	10	11
1	n250	–	–	–	476925.17	1337099.84	–	Метод спутниковых геодезических измерений (определе	0.20	$Mt = \sqrt{(0.14^2 + 0.14^2)} = 0.20$

1	н260	–	–	–	476921. 64	133710 6.77	–	ний) Метод спутников ых геодезиче ских измерений (определе ний)	0.20	$Mt=\sqrt{(0.14^2+0.14^2)}$ =0.20
1	н270	–	–	–	476915. 86	133710 3.89	–	Метод спутников ых геодезиче ских измерений (определе ний)	0.20	$Mt=\sqrt{(0.14^2+0.14^2)}$ =0.20
1	н280	–	–	–	476919. 46	133709 6.82	–	Метод спутников ых геодезиче ских измерений (определе ний)	0.20	$Mt=\sqrt{(0.14^2+0.14^2)}$ =0.20
1	н250	–	–	–	476925. 17	133709 9.84	–	Метод спутников ых геодезиче ских измерений (определе ний)	0.20	$Mt=\sqrt{(0.14^2+0.14^2)}$ =0.20

2. Характеристики здания, сооружения, объекта незавершенного строительства с кадастровым номером (обозначением) 47:01:0000000:23943

№ п/п	Наименование характеристики	Значение характеристики
1	2	3
1	Вид объекта недвижимости	Здание
2	Ранее присвоенный государственный учетный номер здания, сооружения, объекта незавершенного строительства (кадастровый, инвентарный или условный номер)	–
3	Кадастровый номер земельного участка (земельных участков), в границах которого (которых) расположено здание, сооружение, объект незавершенного строительства	47:01:1769002:2
4	Номер кадастрового квартала (кадастровых кварталов), в пределах которого (которых) расположено здание, сооружение, объект незавершенного строительства	47:01:1769002
5	Адрес здания, сооружения, объекта незавершенного строительства	Ленинградская обл, Выборгский р-н, Горьковское п, Скиф снт, уч. 60
	Местоположение здания, сооружения, объекта незавершенного строительства	–
	Дополнительные сведения о местоположении	–
6	Иные сведения	–

Схема геодезических построений



Условные обозначения:



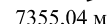




- 47:01:1768007 - обозначение кадастрового квартала
- 47:01:1768007:30 - обозначение кадастрового номера объекта недвижимости
- обозначение границ уточняемого земельного участка
- существующая часть границы земельного участка, сведения о которой содержатся в ЕГРН
-  PRVM/1009 базовая станция - спутниковая геодезическая сеть базовых (опорных) станций
-  - направление геодезических построений при определении координат характерных точек границ земельного участка
-  7355,04 м - фактическое расстояние до базовой станции

Схема расположения земельных участков



Масштаб 1:1500

Условные обозначения:

- | | |
|---|--|
| 47:01:1768007 | -обозначение кадастрового квартала |
| 47:01:1768007:30 | -обозначение кадастрового номера объекта недвижимости |
|  | -обозначение границ уточняемого объекта капитального строительства |
|  | -обозначение границ уточняемого земельного участка |
|  | -существующая часть границы ОКС, сведения о которой содержатся в ЕГРН |
|  | -существующая часть границы земельного участка, сведения о которой содержатся в ЕГРН |
| Сх3 | -обозначение территориальной зоны |
| ● | -обозначение характерной точки границы объекта недвижимости |
| 416 | -обозначение номера земельного участка по Генеральному плану |