

КАРТА-ПЛАН ТЕРРИТОРИИ

47:01:1769007

(номер кадастрового квартала (номера смежных кадастровых кварталов), являющегося (являющихся) территорией, на которой выполняются комплексные кадастровые работы)

Дата подготовки карты-плана территории 21.06.2019 г.

Пояснительная записка**1. Сведения о заказчике**

Комитет по управлению муниципальным имуществом и градостроительству администрации муниципального образования «Выборгский район» Ленинградской области (КУМИГ администрации МО «Выборгский район»), ИНН: 4704054056, ОГРН: 1034700894689

(полное наименование органа местного самоуправления муниципального района или городского округа, органа исполнительной власти города федерального значения Москвы, Санкт-Петербурга или Севастополя, основной государственный регистрационный номер, идентификационный номер налогоплательщика)

—

(сведения об утверждении карты-плана территории)

2. Сведения о кадастровом инженере:Фамилия, имя, отчество (при наличии отчества): Левина Мария МихайловнаСтраховой номер индивидуального лицевого счета: 13438300535Контактный телефон: 8-960-298-30-10Адрес электронной почты и почтовый адрес, по которым осуществляется связь с кадастровым инженером: 160014, Вологодская область, г.Вологда, ул.Карла Маркса, д.31, кв.57, sergee.maria2010@yandex.ruНаименование саморегулируемой организации кадастровых инженеров (СРО), членом которой является кадастровый инженер: Ассоциация СРО "Балтийское объединение кадастровых инженеров"Номер регистрации в государственном реестре лиц, осуществляющих кадастровую деятельность: 34523Сокращенное наименование юридического лица, если кадастровый инженер является работником юридического лица: ООО "Центр Межевания и Кадастра", 160000, Вологодская область, г.Вологда, Карла Маркса, 17, офис 19**3. Основания выполнения комплексных кадастровых работ**

Муниципальный контракт №073/19 от 29.04.2019

(наименование и реквизиты государственного или муниципального контракта на выполнение комплексных кадастровых работ)

4. Перечень документов, использованных при подготовке карты-плана территории

№ п/п	Наименование документа	Реквизиты документа
1	2	3
1	Кадастровый план территории	№47/201/19-511185 от 29.04.2019, выдан Филиал федерального государственного бюджетного учреждения "Федеральная кадастровая палата Федеральной службы государственной регистрации, кадастра и картографии" по Ленинградской области
2	Свидетельство о праве собственности на землю	№9742 от 06.07.1993
3	Постановление Главы администрации Выборгского района Ленинградской области	№1429 от 12.05.1993
4	Правила землепользования и застройки муниципального образования Рощинское городское поселение Выборгского муниципального района Ленинградской области	№б/н от 21.03.2019
5	Приказ Минэкономразвития России "Об установлении формы карты-плана территории и требований к ее подготовке, формы акта согласования местоположения границ земельных участков при выполнении комплексных кадастровых работ и требований к его подготовке"	№734 от 21.11.2016, Зарегистрировано в Минюсте России 16.12.2016 N 44776) (с изм. и доп., вступ. в силу с 01.01.2019

6	Акт о включении сети в ФФПД	№151/75576 от 23.08.2018, выдан ФГБУ "Центр геодезии, картографии и ИПД"
7	Выписка из Единого государственного реестра недвижимости об объекте недвижимости	№99/2019/261330761 от 14.05.2019
8	Выписка из Единого государственного реестра недвижимости об объекте недвижимости	Выписка из Единого государственного реестра недвижимости об объекте недвижимости
9	Выписка из Единого государственного реестра недвижимости об объекте недвижимости	№99/2019/261054375 от 12.05.2019
10	Выписка из Единого государственного реестра недвижимости об объекте недвижимости	№99/2019/261054408 от 12.05.2019
11	Выписка из Единого государственного реестра недвижимости об объекте недвижимости	№99/2019/261054499 от 12.05.2019
12	Выписка из Единого государственного реестра недвижимости об объекте недвижимости	№99/2019/261054448 от 12.05.2019
13	Выписка из Единого государственного реестра недвижимости об объекте недвижимости	№99/2019/261054612 от 12.05.2019
14	Выписка из Единого государственного реестра недвижимости об объекте недвижимости	№99/2019/261054622 от 12.05.2019
15	Выписка из Единого государственного реестра недвижимости об объекте недвижимости	№99/2019/261055119 от 12.05.2019
16	Выписка из Единого государственного реестра недвижимости об объекте недвижимости	№99/2019/261054659 от 12.05.2019
17	Выписка из Единого государственного реестра недвижимости об объекте недвижимости	№99/2019/261054928 от 12.05.2019
18	Выписка из Единого государственного реестра недвижимости об объекте недвижимости	№99/2019/261054039 от 12.05.2019
19	Выписка из Единого государственного реестра недвижимости об объекте недвижимости	№99/2019/261054194 от 12.05.2019
20	Выписка из Единого государственного реестра недвижимости об объекте недвижимости	№99/2019/261054838 от 12.05.2019
21	Выписка из Единого государственного реестра недвижимости об объекте недвижимости	№99/2019/261054764 от 12.05.2019
22	Выписка из Единого государственного реестра недвижимости об объекте недвижимости	№99/2019/261053880 от 12.05.2019
23	Выписка из Единого государственного реестра недвижимости об объекте недвижимости	№99/2019/261053345 от 12.05.2019
24	Выписка из Единого государственного реестра недвижимости об объекте недвижимости	№99/2019/261053801 от 12.05.2019
25	Выписка из Единого государственного реестра недвижимости об объекте недвижимости	№99/2019/261053665 от 12.05.2019
26	Выписка из Единого государственного реестра недвижимости об объекте недвижимости	№99/2019/261053720 от 12.05.2019

27	Выписка из Единого государственного реестра недвижимости об объекте недвижимости	№99/2019/261053714 от 12.05.2019
28	Выписка из Единого государственного реестра недвижимости об объекте недвижимости	№99/2019/261053551 от 12.05.2019
29	Выписка из Единого государственного реестра недвижимости об объекте недвижимости	№99/2019/261053863 от 12.05.2019
30	Выписка из Единого государственного реестра недвижимости об объекте недвижимости	№99/2019/261053281 от 12.05.2019
31	Выписка из Единого государственного реестра недвижимости об объекте недвижимости	№99/2019/261056740 от 12.05.2019
32	Выписка из Единого государственного реестра недвижимости об объекте недвижимости	№99/2019/261053931 от 12.05.2019
33	Выписка из Единого государственного реестра недвижимости об объекте недвижимости	№99/2019/261053494 от 12.05.2019
34	Выписка из Единого государственного реестра недвижимости об объекте недвижимости	№99/2019/261054314 от 12.05.2019

5. Сведения о геодезической основе, использованной при подготовке карты-плана территории
Система координат МСК-47 зона 1 Ленинградская область

№ п/п	Название пункта и тип	Класс геодезической сети	Координаты, м		Сведения о состоянии на 03.06.2019		
			X	Y	наружного знака пункта	центра пункта	марки
1	2	3	4	5	6	7	8
1	MCHR/1034	спутниковая сеть	507635.52	1355722.42	сохранился	сохранился	сохранился
2	PRVM/1009	спутниковая сеть	484373.32	1348797.55	сохранился	сохранился	сохранился
3	RSCH/1016	спутниковая сеть	472907.37	1341590.08	сохранился	сохранился	сохранился

6. Сведения о средствах измерений

№ п/п	Наименование прибора (инструмента, аппаратуры)	Сведения об утверждении типа измерений	Реквизиты свидетельства о поверке прибора (инструмента, аппаратуры)
1	2	3	4
1	Аппаратура геодезическая спутниковая EFT MIGNSS	53818-13, 20.11.2019	Свидетельство о поверке № 12868188 от 21.11.2018

7. Пояснения к разделам карты-плана территории

В ходе выполнения комплексных кадастровых работ установлено:

- в границах кадастрового квартала 47:01:1769007 расположен обособленный участок (47:01:1769007:25), входящий в состав единого землепользования с кадастровым номером 47:01:1769000:1. Уточнение обособленного участка невозможно в связи с тем, что он не является объектом недвижимости, а произвести уточнение единого землепользования с кадастровым номером 47:01:1769000:1, в рамках проведения комплексных кадастровых работ, невозможно так как земельный участок расположен в нескольких кадастровых кварталах;

- невозможно определить местоположение границ земельных участков с кадастровыми номерами 47:01:1769007:21, 47:01:1769007:23, 47:01:1769007:24, 47:01:1769007:27, 47:01:1769007:30 ввиду отсутствия сведений о земельных участках на генеральном плане граница садоводческого некоммерческого товарищества "Скиф" и отсутствия какого-либо ориентира фактического использования на местности. Предложение исключить данный земельный участок из комплексных кадастровых работ.

Пояснения к разделу "Описание местоположения здания, сооружения, объекта незавершенного строительства на земельном участке"

В результате выполнения Комплексных кадастровых работ уточнено местоположение 11 зданий, расположенных в

границах садоводческого некоммерческого товарищества "Скиф", в квартале 47:01:1769007, права на которые зарегистрированы в установленном Федеральным законом от 13 июля 2015 года N 218-ФЗ "О государственной регистрации недвижимости" порядке.

Сведения об уточняемых земельных участках

1. Сведения о характерных точках границы уточняемого земельного участка с кадастровым номером 47:01:1769007:1

Зона № МСК-47 зона 1 Ленинградская область

Обозначение характерных точек границ	Существующие координаты, м		Уточненные координаты, м		Метод определения координат	Средняя квадратическая погрешность определения координат характерной точки (Mt), м	Формулы, примененные для расчета средней квадратической погрешности определения координат характерной точки (Mt), м
	X	Y	X	Y			
1	2	3	4	5	6	7	8
1	477490.94	1336840.45	477490.94	1336840.45	Метод спутниковых геодезических измерений (определений)	0.20	$Mt=\sqrt{(0.14^2+0.14^2)}=0.20$
2	477487.69	1336845.66	477487.69	1336845.66	Метод спутниковых геодезических измерений (определений)	0.20	$Mt=\sqrt{(0.14^2+0.14^2)}=0.20$
н2У	–	–	477475.63	1336866.14	Метод спутниковых геодезических измерений (определений)	0.20	$Mt=\sqrt{(0.14^2+0.14^2)}=0.20$
н3У	–	–	477458.60	1336856.53	Метод спутниковых геодезических измерений (определений)	0.20	$Mt=\sqrt{(0.14^2+0.14^2)}=0.20$
н4У	–	–	477473.04	1336830.21	Метод спутниковых геодезических измерений (определений)	0.20	$Mt=\sqrt{(0.14^2+0.14^2)}=0.20$
1	477490.94	1336840.45	477490.94	1336840.45	Метод спутниковых геодезических измерений (определений)	0.20	$Mt=\sqrt{(0.14^2+0.14^2)}=0.20$

2. Сведения о частях границ уточняемого земельного участка с кадастровым номером 47:01:1769007:1

Обозначение части границ		Горизонтальное проложение (S), м	Описание прохождения части границ	Отметка о наличии земельного спора о местоположении границ земельного участка
от т.	до т.			
1	2	3	4	5
1	2	6.14	–	–
2	н2У	23.77	–	–

н2У	н3У	19.55	–	–
н3У	н4У	30.02	–	–
н4У	1	20.62	–	–

3. Общие сведения об уточняемом земельном участке с кадастровым номером 47:01:1769007:1

№ п/п	Наименование характеристики земельного участка	Значение характеристики
1	2	3
1	Адрес земельного участка	Ленинградская обл, Выборгский р-н, Горьковское п, Скиф снт, уч. 334
	Местоположение земельного участка (при отсутствии присвоенного адреса)	–
	Дополнительные сведения о местоположении земельного участка	–
2	Площадь земельного участка ± величина погрешности определения площади ($P \pm \Delta P$), м ²	600 кв.м ± 9.82 кв.м
3	Формула, примененная для расчета предельной допустимой погрешности определения площади земельного участка (ΔP), м ²	$\Delta P = 2 * 0.20 * \sqrt{600 * \sqrt{((1 + 1.11^2)/(2 * 1.11))}} = 9.82$
4	Площадь земельного участка согласно сведениям Единого государственного реестра недвижимости ($P_{\text{кад}}$), м ²	600
5	Оценка расхождения P и $P_{\text{кад}}$ ($P - P_{\text{кад}}$), м ²	0 кв.м
6	Предельный минимальный и максимальный размеры земельного участка ($P_{\text{мин}}$ и $P_{\text{макс}}$), м ²	400 2000
7	Кадастровый или иной номер (обозначение) здания, сооружения, объекта незавершенного строительства, расположенного на земельном участке	–
8	Иные сведения	–

Сведения об уточняемых земельных участках

1. Сведения о характерных точках границы уточняемого земельного участка с кадастровым номером 47:01:1769007:2

Зона № МСК-47 зона I Ленинградская область

Обозначение характерных точек границ	Существующие координаты, м		Уточненные координаты, м		Метод определения координат	Средняя квадратическая погрешность определения координат характерной точки (Mt), м	Формулы, примененные для расчета средней квадратической погрешности определения координат характерной точки (Mt), м
	X	Y	X	Y			
1	2	3	4	5	6	7	8
н4У	–	–	477473.04	1336830.21	Метод спутниковых геодезических измерений (определений)	0.20	$Mt = \sqrt{(0.14^2 + 0.14^2)} = 0.20$
н3У	–	–	477458.60	1336856.53	Метод спутниковых геодезических измерений (определений)	0.20	$Mt = \sqrt{(0.14^2 + 0.14^2)} = 0.20$
н6У	–	–	477441.17	1336846.78	Метод спутниковых геодезических измерений (определений)	0.20	$Mt = \sqrt{(0.14^2 + 0.14^2)} = 0.20$

					х измерений (определены)		
н7У	–	–	477455.56	1336820.49	Метод спутниковых геодезических измерений (определены)	0.20	$Mt=\sqrt{(0.14^2+0.14^2)}=0.20$
н4У	–	–	477473.04	1336830.21	Метод спутниковых геодезических измерений (определены)	0.20	$Mt=\sqrt{(0.14^2+0.14^2)}=0.20$

2. Сведения о частях границ уточняемого земельного участка с кадастровым номером 47:01:1769007:2

Обозначение части границ		Горизонтальное проложение (S), м	Описание прохождения части границ	Отметка о наличии земельного спора о местоположении границ земельного участка
от т.	до т.			
1	2	3	4	5
н4У	н3У	30.02	–	–
н3У	н6У	19.97	–	–
н6У	н7У	29.97	–	–
н7У	н4У	20.00	–	–

3. Общие сведения об уточняемом земельном участке с кадастровым номером 47:01:1769007:2

№ п/п	Наименование характеристики земельного участка	Значение характеристики
1	2	3
1	Адрес земельного участка	Ленинградская обл, Выборгский р-н, Горьковское п, Скиф снт, уч. 335
	Местоположение земельного участка (при отсутствии присвоенного адреса)	–
	Дополнительные сведения о местоположении земельного участка	–
2	Площадь земельного участка ± величина погрешности определения площади ($P \pm \Delta P$), м ²	599 кв.м ± 9.83 кв.м
3	Формула, примененная для расчета предельной допустимой погрешности определения площади земельного участка (ΔP), м ²	$\Delta P = 2 * 0.20 * \sqrt{599 * \sqrt{((1 + 1.13^2)/(2 * 1.13))}} = 9.83$
4	Площадь земельного участка согласно сведениям Единого государственного реестра недвижимости ($P_{кад}$), м ²	600
5	Оценка расхождения P и $P_{кад}$ ($P - P_{кад}$), м ²	-1 кв.м
6	Предельный минимальный и максимальный размеры земельного участка ($P_{мин}$ и $P_{макс}$), м ²	400 2000
7	Кадастровый или иной номер (обозначение) здания, сооружения, объекта незавершенного строительства, расположенного на земельном участке	–
8	Иные сведения	–

Сведения об уточняемых земельных участках

1. Сведения о характерных точках границы уточняемого земельного участка с кадастровым номером 47:01:1769007:3

Зона № МСК-47 зона 1 Ленинградская область

Обозначение характерных точек границ	Существующие координаты, м		Уточненные координаты, м		Метод определения координат	Средняя квадратическая погрешность определения координат характерной точки (Mt), м	Формулы, примененные для расчета средней квадратической погрешности определения координат характерной точки (Mt), м
	X	Y	X	Y			
1	2	3	4	5	6	7	8
н7У	–	–	477455.56	1336820.49	Метод спутниковых геодезических измерений (определений)	0.20	$Mt=\sqrt{(0.14^2+0.14^2)}=0.20$
н6У	–	–	477441.17	1336846.78	Метод спутниковых геодезических измерений (определений)	0.20	$Mt=\sqrt{(0.14^2+0.14^2)}=0.20$
н9У	–	–	477423.37	1336837.68	Метод спутниковых геодезических измерений (определений)	0.20	$Mt=\sqrt{(0.14^2+0.14^2)}=0.20$
н10У	–	–	477437.75	1336811.34	Метод спутниковых геодезических измерений (определений)	0.20	$Mt=\sqrt{(0.14^2+0.14^2)}=0.20$
н7У	–	–	477455.56	1336820.49	Метод спутниковых геодезических измерений (определений)	0.20	$Mt=\sqrt{(0.14^2+0.14^2)}=0.20$

2. Сведения о частях границ уточняемого земельного участка с кадастровым номером 47:01:1769007:3

Обозначение части границ		Горизонтальное проложение (S), м	Описание прохождения части границ	Отметка о наличии земельного спора о местоположении границ земельного участка
от т.	до т.			
1	2	3	4	5
н7У	н6У	29.97	–	–
н6У	н9У	19.99	–	–
н9У	н10У	30.01	–	–
н10У	н7У	20.02	–	–

3. Общие сведения об уточняемом земельном участке с кадастровым номером 47:01:1769007:3

№ п/п	Наименование характеристики земельного участка	Значение характеристики
1	2	3
1	Адрес земельного участка	Ленинградская обл, Выборгский р-н, Горьковское п, Скиф снт, уч. 336
	Местоположение земельного участка (при отсутствии присвоенного адреса)	–
	Дополнительные сведения о местоположении земельного участка	–
2	Площадь земельного участка ± величина	600 кв.м ± 9.82 кв.м

	погрешности определения площади ($P \pm \Delta P$), м ²	
3	Формула, примененная для расчета предельной допустимой погрешности определения площади земельного участка (ΔP), м ²	$\Delta P = 2 * 0.20 * \sqrt{600 * \sqrt{((1 + 1.10^2)/(2 * 1.10))}} = 9.82$
4	Площадь земельного участка согласно сведениям Единого государственного реестра недвижимости ($P_{\text{кад}}$), м ²	600
5	Оценка расхождения P и $P_{\text{кад}}$ ($P - P_{\text{кад}}$), м ²	0 кв.м
6	Предельный минимальный и максимальный размеры земельного участка ($P_{\text{мин}}$ и $P_{\text{макс}}$), м ²	400 2000
7	Кадастровый или иной номер (обозначение) здания, сооружения, объекта незавершенного строительства, расположенного на земельном участке	–
8	Иные сведения	–

Сведения об уточняемых земельных участках

1. Сведения о характерных точках границы уточняемого земельного участка с кадастровым номером 47:01:1769007:4

Зона № МСК-47 зона 1 Ленинградская область

Обозначение характерных точек границ	Существующие координаты, м		Уточненные координаты, м		Метод определения координат	Средняя квадратическая погрешность определения координат характерной точки (Mt), м	Формулы, примененные для расчета средней квадратической погрешности определения координат характерной точки (Mt), м
	X	Y	X	Y			
1	2	3	4	5	6	7	8
н10У	–	–	477437.75	1336811.34	Метод спутниковых геодезических измерений (определений)	0.20	$Mt = \sqrt{(0.14^2 + 0.14^2)} = 0.20$
н9У	–	–	477423.37	1336837.68	Метод спутниковых геодезических измерений (определений)	0.20	$Mt = \sqrt{(0.14^2 + 0.14^2)} = 0.20$
н12У	–	–	477406.08	1336827.63	Метод спутниковых геодезических измерений (определений)	0.20	$Mt = \sqrt{(0.14^2 + 0.14^2)} = 0.20$
н13У	–	–	477420.46	1336801.29	Метод спутниковых геодезических измерений (определений)	0.20	$Mt = \sqrt{(0.14^2 + 0.14^2)} = 0.20$
н10У	–	–	477437.75	1336811.34	Метод спутниковых геодезических измерений (определений)	0.20	$Mt = \sqrt{(0.14^2 + 0.14^2)} = 0.20$

2. Сведения о частях границ уточняемого земельного участка с кадастровым номером 47:01:1769007:4				
Обозначение части границ		Горизонтальное проложение (S), м	Описание прохождения части границ	Отметка о наличии земельного спора о местоположении границ земельного участка
от т.	до т.			
1	2	3	4	5
н10У	н9У	30.01	—	—
н9У	н12У	20.00	—	—
н12У	н13У	30.01	—	—
н13У	н10У	20.00	—	—

3. Общие сведения об уточняемом земельном участке с кадастровым номером 47:01:1769007:4		
№ п/п	Наименование характеристики земельного участка	Значение характеристики
1	2	3
1	Адрес земельного участка	Ленинградская обл, Выборгский р-н, Горьковское п, Скиф снт, уч. 337
	Местоположение земельного участка (при отсутствии присвоенного адреса)	—
	Дополнительные сведения о местоположении земельного участка	—
2	Площадь земельного участка ± величина погрешности определения площади (P ± ΔP), м ²	600 кв.м ± 9.85 кв.м
3	Формула, примененная для расчета предельной допустимой погрешности определения площади земельного участка (ΔP), м ²	$\Delta P = 2 * 0.20 * \sqrt{600} * \sqrt{((1 + 1.15^2)/(2 * 1.15))} = 9.85$
4	Площадь земельного участка согласно сведениям Единого государственного реестра недвижимости (P _{кад}), м ²	600
5	Оценка расхождения P и P _{кад} (P - P _{кад}), м ²	0 кв.м
6	Предельный минимальный и максимальный размеры земельного участка (P _{мин} и P _{макс}), м ²	400 2000
7	Кадастровый или иной номер (обозначение) здания, сооружения, объекта незавершенного строительства, расположенного на земельном участке	47:01:0000000:23449
8	Иные сведения	—

Сведения об уточняемых земельных участках

1. Сведения о характерных точках границы уточняемого земельного участка с кадастровым номером 47:01:1769007:5							
Зона № МСК-47 зона 1 Ленинградская область							
Обозначение характерных точек границ	Существующие координаты, м		Уточненные координаты, м		Метод определения координат	Средняя квадратическая погрешность определения координат характерной точки (Mt), м	Формулы, примененные для расчета средней квадратической погрешности определения координат характерной точки (Mt), м
	X	Y	X	Y			
1	2	3	4	5	6	7	8
н13У	—	—	477420.46	1336801.29	Метод спутниковых геодезических измерений (определений)	0.20	$Mt = \sqrt{(0.14^2 + 0.14^2)} = 0.20$
н12У	—	—	477406.09	1336827.63	Метод спутниковых геодезических	0.20	$Mt = \sqrt{(0.14^2 + 0.14^2)} = 0.20$

					х измерений (определены)		
н15У	–	–	477389.62	1336818.08	Метод спутниковых геодезических измерений (определены)	0.20	$Mt=\sqrt{(0.14^2+0.14^2)}=0.20$
н16У	–	–	477403.17	1336791.23	Метод спутниковых геодезических измерений (определены)	0.20	$Mt=\sqrt{(0.14^2+0.14^2)}=0.20$
н13У	–	–	477420.46	1336801.29	Метод спутниковых геодезических измерений (определены)	0.20	$Mt=\sqrt{(0.14^2+0.14^2)}=0.20$

2. Сведения о частях границ уточняемого земельного участка с кадастровым номером 47:01:1769007:5

Обозначение части границ		Горизонтальное проложение (S), м	Описание прохождения части границ	Отметка о наличии земельного спора о местоположении границ земельного участка
от т.	до т.			
1	2	3	4	5
н13У	н12У	30.00	–	–
н12У	н15У	19.04	–	–
н15У	н16У	30.08	–	–
н16У	н13У	20.00	–	–

3. Общие сведения об уточняемом земельном участке с кадастровым номером 47:01:1769007:5

№ п/п	Наименование характеристики земельного участка	Значение характеристики
1	2	3
1	Адрес земельного участка	Ленинградская обл, Выборгский р-н, Горьковское п, Скиф снт, уч. 338
	Местоположение земельного участка (при отсутствии присвоенного адреса)	–
	Дополнительные сведения о местоположении земельного участка	–
2	Площадь земельного участка ± величина погрешности определения площади ($P \pm \Delta P$), м ²	586 кв.м ± 9.75 кв.м
3	Формула, примененная для расчета предельной допустимой погрешности определения площади земельного участка (ΔP), м ²	$\Delta P = 2 * 0.20 * \sqrt{586 * \sqrt{((1 + 1.18^2)/(2 * 1.18))}} = 9.75$
4	Площадь земельного участка согласно сведениям Единого государственного реестра недвижимости ($P_{\text{кад}}$), м ²	600
5	Оценка расхождения P и $P_{\text{кад}}$ ($P - P_{\text{кад}}$), м ²	-14 кв.м
6	Предельный минимальный и максимальный размеры земельного участка ($P_{\text{мин}}$ и $P_{\text{макс}}$), м ²	400 2000
7	Кадастровый или иной номер (обозначение) здания, сооружения, объекта незавершенного строительства, расположенного на земельном участке	47:01:1769007:29
8	Иные сведения	–

Сведения об уточняемых земельных участках

1. Сведения о характерных точках границ уточняемого земельного участка с кадастровым номером 47:01:1769007:6

Зона № МСК-47 зона 1 Ленинградская область

Обозначение характерных точек границ	Существующие координаты, м		Уточненные координаты, м		Метод определения координат	Средняя квадратическая погрешность определения координат характерной точки (Mt), м	Формулы, примененные для расчета средней квадратической погрешности определения координат характерной точки (Mt), м
	X	Y	X	Y			
1	2	3	4	5	6	7	8
н16У	–	–	477403.17	1336791.23	Метод спутниковых геодезических измерений (определений)	0.20	$Mt = \sqrt{(0.14^2 + 0.14^2)} = 0.20$
н15У	–	–	477389.62	1336818.08	Метод спутниковых геодезических измерений (определений)	0.20	$Mt = \sqrt{(0.14^2 + 0.14^2)} = 0.20$
н19У	–	–	477371.73	1336807.04	Метод спутниковых геодезических измерений (определений)	0.20	$Mt = \sqrt{(0.14^2 + 0.14^2)} = 0.20$
н20У	–	–	477385.36	1336782.06	Метод спутниковых геодезических измерений (определений)	0.20	$Mt = \sqrt{(0.14^2 + 0.14^2)} = 0.20$
н16У	–	–	477403.17	1336791.23	Метод спутниковых геодезических измерений (определений)	0.20	$Mt = \sqrt{(0.14^2 + 0.14^2)} = 0.20$

2. Сведения о частях границ уточняемого земельного участка с кадастровым номером 47:01:1769007:6

Обозначение части границ		Горизонтальное проложение (S), м	Описание прохождения части границ	Отметка о наличии земельного спора о местоположении границ земельного участка
от т.	до т.			
1	2	3	4	5
н16У	н15У	30.08	–	–
н15У	н19У	21.02	–	–
н19У	н20У	28.46	–	–
н20У	н16У	20.03	–	–

3. Общие сведения об уточняемом земельном участке с кадастровым номером 47:01:1769007:6

№ п/п	Наименование характеристики земельного участка	Значение характеристики
1	2	3
1	Адрес земельного участка	Ленинградская обл, Выборгский р-н, Горьковское п, Скиф снт, уч. 339
	Местоположение земельного участка (при отсутствии присвоенного адреса)	–
	Дополнительные сведения о местоположении земельного участка	–

2	Площадь земельного участка ± величина погрешности определения площади ($P \pm \Delta P$), м ²	600 кв.м ± 9.85 кв.м
3	Формула, примененная для расчета предельной допустимой погрешности определения площади земельного участка (ΔP), м ²	$\Delta P = 2 * 0.20 * \sqrt{600 * \sqrt{((1 + 1.15^2)/(2 * 1.15))}} = 9.85$
4	Площадь земельного участка согласно сведениям Единого государственного реестра недвижимости ($P_{\text{кад}}$), м ²	600
5	Оценка расхождения P и $P_{\text{кад}}$ ($P - P_{\text{кад}}$), м ²	0 кв.м
6	Предельный минимальный и максимальный размеры земельного участка ($P_{\text{мин}}$ и $P_{\text{макс}}$), м ²	400 2000
7	Кадастровый или иной номер (обозначение) здания, сооружения, объекта незавершенного строительства, расположенного на земельном участке	47:01:0000000:19236
8	Иные сведения	–

Сведения об уточняемых земельных участках

1. Сведения о характерных точках границы уточняемого земельного участка с кадастровым номером 47:01:1769007:7

Зона № МСК-47 зона 1 Ленинградская область

Обозначение характерных точек границ	Существующие координаты, м		Уточненные координаты, м		Метод определения координат	Средняя квадратическая погрешность определения координат характерной точки (Mt), м	Формулы, примененные для расчета средней квадратической погрешности определения координат характерной точки (Mt), м
	X	Y	X	Y			
1	2	3	4	5	6	7	8
н20У	–	–	477385.36	1336782.06	Метод спутниковых геодезических измерений (определений)	0.20	$Mt = \sqrt{(0.14^2 + 0.14^2)} = 0.20$
н19У	–	–	477371.73	1336807.04	Метод спутниковых геодезических измерений (определений)	0.20	$Mt = \sqrt{(0.14^2 + 0.14^2)} = 0.20$
н22У	–	–	477370.98	1336808.40	Метод спутниковых геодезических измерений (определений)	0.20	$Mt = \sqrt{(0.14^2 + 0.14^2)} = 0.20$
н23У	–	–	477354.07	1336798.62	Метод спутниковых геодезических измерений (определений)	0.20	$Mt = \sqrt{(0.14^2 + 0.14^2)} = 0.20$
н24У	–	–	477368.77	1336772.47	Метод спутниковых геодезических измерений (определений)	0.20	$Mt = \sqrt{(0.14^2 + 0.14^2)} = 0.20$

н20У	–	–	477385.36	1336782.06	Метод спутниковых геодезических измерений (определены)	0.20	$Mt = \sqrt{(0.14^2 + 0.14^2)} = 0.20$
------	---	---	-----------	------------	--	------	--

2. Сведения о частях границ уточняемого земельного участка с кадастровым номером 47:01:1769007:7

Обозначение части границ		Горизонтальное проложение (S), м	Описание прохождения части границ	Отметка о наличии земельного спора о местоположении границ земельного участка
от т.	до т.			
1	2	3	4	5
н20У	н19У	28.46	–	–
н19У	н22У	1.55	–	–
н22У	н23У	19.53	–	–
н23У	н24У	30.00	–	–
н24У	н20У	19.16	–	–

3. Общие сведения об уточняемом земельном участке с кадастровым номером 47:01:1769007:7

№ п/п	Наименование характеристики земельного участка	Значение характеристики
1	2	3
1	Адрес земельного участка	Ленинградская обл, Выборгский р-н, Горьковское п, Скиф снт, уч. 340
	Местоположение земельного участка (при отсутствии присвоенного адреса)	–
	Дополнительные сведения о местоположении земельного участка	–
2	Площадь земельного участка ± величина погрешности определения площади ($P \pm \Delta P$), м ²	581 кв.м ± 9.69 кв.м
3	Формула, примененная для расчета предельной допустимой погрешности определения площади земельного участка (ΔP), м ²	$\Delta P = 2 * 0.20 * \sqrt{581} * \sqrt{((1 + 1.15^2)/(2 * 1.15))} = 9.69$
4	Площадь земельного участка согласно сведениям Единого государственного реестра недвижимости ($P_{кад}$), м ²	600
5	Оценка расхождения P и $P_{кад}$ ($P - P_{кад}$), м ²	-19 кв.м
6	Предельный минимальный и максимальный размеры земельного участка ($P_{мин}$ и $P_{макс}$), м ²	400 2000
7	Кадастровый или иной номер (обозначение) здания, сооружения, объекта незавершенного строительства, расположенного на земельном участке	–
8	Иные сведения	–

Сведения об уточняемых земельных участках

1. Сведения о характерных точках границы уточняемого земельного участка с кадастровым номером 47:01:1769007:8

Зона № МСК-47 зона 1 Ленинградская область

Обозначение характерных точек границ	Существующие координаты, м		Уточненные координаты, м		Метод определения координат	Средняя квадратическая погрешность определения координат характерной точки (Mt), м	Формулы, примененные для расчета средней квадратической погрешности определения координат характерной точки (Mt), м
	X	Y	X	Y			
1	2	3	4	5	6	7	8
н24У	–	–	477368.77	1336772.4	Метод	0.20	$Mt = \sqrt{(0.14^2 + 0.14^2)}$

				7	спутниковых геодезических измерений (определены)		± 0.20
н23У	–	–	477354.07	1336798.62	Метод спутниковых геодезических измерений (определены)	0.20	$Mt = \sqrt{(0.14^2 + 0.14^2)} = 0.20$
н27У	–	–	477336.05	1336788.78	Метод спутниковых геодезических измерений (определены)	0.20	$Mt = \sqrt{(0.14^2 + 0.14^2)} = 0.20$
н28У	–	–	477351.11	1336762.82	Метод спутниковых геодезических измерений (определены)	0.20	$Mt = \sqrt{(0.14^2 + 0.14^2)} = 0.20$
н24У	–	–	477368.77	1336772.47	Метод спутниковых геодезических измерений (определены)	0.20	$Mt = \sqrt{(0.14^2 + 0.14^2)} = 0.20$

2. Сведения о частях границ уточняемого земельного участка с кадастровым номером 47:01:1769007:8

Обозначение части границ		Горизонтальное проложение (S), м	Описание прохождения части границ	Отметка о наличии земельного спора о местоположении границ земельного участка
от т.	до т.			
1	2	3	4	5
н24У	н23У	30.00	–	–
н23У	н27У	20.53	–	–
н27У	н28У	30.01	–	–
н28У	н24У	20.12	–	–

3. Общие сведения об уточняемом земельном участке с кадастровым номером 47:01:1769007:8

№ п/п	Наименование характеристики земельного участка	Значение характеристики
1	2	3
1	Адрес земельного участка	Ленинградская обл, Выборгский р-н, Горьковское п, Скиф снт, уч. 341
	Местоположение земельного участка (при отсутствии присвоенного адреса)	–
	Дополнительные сведения о местоположении земельного участка	–
2	Площадь земельного участка \pm величина погрешности определения площади ($P \pm \Delta P$), м ²	610 кв.м \pm 9.90 кв.м
3	Формула, примененная для расчета предельной допустимой погрешности определения площади земельного участка (ΔP), м ²	$\Delta P = 2 * 0.20 * \sqrt{610} * \sqrt{((1 + 1.09^2)/(2 * 1.09))} = 9.90$
4	Площадь земельного участка согласно сведениям Единого государственного реестра недвижимости ($P_{\text{кад}}$), м ²	600
5	Оценка расхождения P и $P_{\text{кад}}$ ($P - P_{\text{кад}}$), м ²	10 кв.м
6	Предельный минимальный и максимальный размеры земельного участка ($P_{\text{мин}}$ и $P_{\text{макс}}$), м ²	400 2000

7	Кадастровый или иной номер (обозначение) здания, сооружения, объекта незавершенного строительства, расположенного на земельном участке	47:01:1769001:87
8	Иные сведения	–

Сведения об уточняемых земельных участках

1. Сведения о характерных точках границы уточняемого земельного участка с кадастровым номером 47:01:1769007:9

Зона № МСК-47 зона I Ленинградская область

Обозначение характерных точек границ	Существующие координаты, м		Уточненные координаты, м		Метод определения координат	Средняя квадратическая погрешность определения координат характерной точки (Mt), м	Формулы, примененные для расчета средней квадратической погрешности определения координат характерной точки (Mt), м
	X	Y	X	Y			
1	2	3	4	5	6	7	8
н28У	–	–	477351.11	1336762.82	Метод спутниковых геодезических измерений (определений)	0.20	$Mt=\sqrt{(0.14^2+0.14^2)}=0.20$
н27У	–	–	477336.05	1336788.78	Метод спутниковых геодезических измерений (определений)	0.20	$Mt=\sqrt{(0.14^2+0.14^2)}=0.20$
н30У	–	–	477318.77	1336778.14	Метод спутниковых геодезических измерений (определений)	0.20	$Mt=\sqrt{(0.14^2+0.14^2)}=0.20$
н31У	–	–	477334.50	1336752.59	Метод спутниковых геодезических измерений (определений)	0.20	$Mt=\sqrt{(0.14^2+0.14^2)}=0.20$
н28У	–	–	477351.11	1336762.82	Метод спутниковых геодезических измерений (определений)	0.20	$Mt=\sqrt{(0.14^2+0.14^2)}=0.20$

2. Сведения о частях границ уточняемого земельного участка с кадастровым номером 47:01:1769007:9

Обозначение части границ		Горизонтальное проложение (S), м	Описание прохождения части границ	Отметка о наличии земельного спора о местоположении границ земельного участка
от т.	до т.			
1	2	3	4	5
н28У	н27У	30.01	–	–
н27У	н30У	20.29	–	–
н30У	н31У	30.00	–	–
н31У	н28У	19.51	–	–

3. Общие сведения об уточняемом земельном участке с кадастровым номером 47:01:1769007:9

№	Наименование характеристики	Значение характеристики
---	-----------------------------	-------------------------

п/п	земельного участка	
1	2	3
1	Адрес земельного участка	Ленинградская обл, Выборгский р-н, Горьковское п, Скиф снт, уч. 342
	Местоположение земельного участка (при отсутствии присвоенного адреса)	–
	Дополнительные сведения о местоположении земельного участка	–
2	Площадь земельного участка ± величина погрешности определения площади ($P \pm \Delta P$), м ²	597 кв.м ± 9.80 кв.м
3	Формула, примененная для расчета предельной допустимой погрешности определения площади земельного участка (ΔP), м ²	$\Delta P = 2 * 0.20 * \sqrt{597 * \sqrt{((1 + 1.12^2)/(2 * 1.12))}} = 9.80$
4	Площадь земельного участка согласно сведениям Единого государственного реестра недвижимости ($P_{кад}$), м ²	600
5	Оценка расхождения P и $P_{кад}$ ($P - P_{кад}$), м ²	-3 кв.м
6	Предельный минимальный и максимальный размеры земельного участка ($P_{мин}$ и $P_{макс}$), м ²	400 2000
7	Кадастровый или иной номер здания, сооружения, объекта незавершенного строительства, расположенного на земельном участке	47:01:0000000:27626
8	Иные сведения	–

Сведения об уточняемых земельных участках

1. Сведения о характерных точках границы уточняемого земельного участка с кадастровым номером 47:01:1769007:11

Зона № МСК-47 зона 1 Ленинградская область

Обозначение характерных точек границ	Существующие координаты, м		Уточненные координаты, м		Метод определения координат	Средняя квадратическая погрешность определения координат характерной точки (Mt), м	Формулы, примененные для расчета средней квадратической погрешности определения координат характерной точки (Mt), м
	X	Y	X	Y			
1	2	3	4	5	6	7	8
н1У	–	–	477506.09	1336816.36	Метод спутниковых геодезических измерений (определений)	0.20	$Mt = \sqrt{(0.14^2 + 0.14^2)} = 0.20$
1	477490.94	1336840.45	477490.94	1336840.45	Метод спутниковых геодезических измерений (определений)	0.20	$Mt = \sqrt{(0.14^2 + 0.14^2)} = 0.20$
н4У	–	–	477473.04	1336830.21	Метод спутниковых геодезических измерений (определений)	0.20	$Mt = \sqrt{(0.14^2 + 0.14^2)} = 0.20$
н5У	–	–	477487.55	1336805.53	Метод спутниковых геодезических измерений (определений)	0.20	$Mt = \sqrt{(0.14^2 + 0.14^2)} = 0.20$

н34У	–	–	477487.98	1336804.81	Метод спутниковых геодезических измерений (определений)	0.20	$Mt=\sqrt{(0.14^2+0.14^2)}=0.20$
н5У	–	–	477487.55	1336805.53	Метод спутниковых геодезических измерений (определений)	0.20	$Mt=\sqrt{(0.14^2+0.14^2)}=0.20$
н4У	–	–	477473.04	1336830.21	Метод спутниковых геодезических измерений (определений)	0.20	$Mt=\sqrt{(0.14^2+0.14^2)}=0.20$
н7У	–	–	477455.56	1336820.49	Метод спутниковых геодезических измерений (определений)	0.20	$Mt=\sqrt{(0.14^2+0.14^2)}=0.20$
н8У	–	–	477470.60	1336794.35	Метод спутниковых геодезических измерений (определений)	0.20	$Mt=\sqrt{(0.14^2+0.14^2)}=0.20$
н34У	–	–	477487.98	1336804.81	Метод спутниковых геодезических измерений (определений)	0.20	$Mt=\sqrt{(0.14^2+0.14^2)}=0.20$

2. Сведения о частях границ уточняемого земельного участка с кадастровым номером 47:01:1769007:12

Обозначение части границ		Горизонтальное проложение (S), м	Описание прохождения части границ	Отметка о наличии земельного спора о местоположении границ земельного участка
от т.	до т.			
1	2	3	4	5
н34У	н5У	0.84	–	–
н5У	н4У	28.63	–	–
н4У	н7У	20.00	–	–
н7У	н8У	30.16	–	–
н8У	н34У	20.28	–	–

3. Общие сведения об уточняемом земельном участке с кадастровым номером 47:01:1769007:12

№ п/п	Наименование характеристики земельного участка	Значение характеристики
1	2	3
1	Адрес земельного участка	Ленинградская обл, Выборгский р-н, Горьковское п, Скиф снт, уч. 356
	Местоположение земельного участка (при отсутствии присвоенного адреса)	–
	Дополнительные сведения о местоположении земельного участка	–
2	Площадь земельного участка ± величина погрешности определения площади ($P \pm \Delta P$), м ²	600 кв.м ± 9.82 кв.м
3	Формула, примененная для расчета предельной допустимой погрешности	$\Delta P = 2 * 0.20 * \sqrt{600} * \sqrt{((1 + 1.11^2)/(2 * 1.11))} = 9.82$

	определения площади земельного участка (ΔP), м ²	
4	Площадь земельного участка согласно сведениям Единого государственного реестра недвижимости ($P_{\text{кад}}$), м ²	600
5	Оценка расхождения P и $P_{\text{кад}}$ ($P - P_{\text{кад}}$), м ²	0 кв.м
6	Предельный минимальный и максимальный размеры земельного участка ($P_{\text{мин}}$ и $P_{\text{макс}}$), м ²	400 2000
7	Кадастровый или иной номер (обозначение) здания, сооружения, объекта незавершенного строительства, расположенного на земельном участке	47:01:1769007:34
8	Иные сведения	–

Сведения об уточняемых земельных участках

1. Сведения о характерных точках границы уточняемого земельного участка с кадастровым номером 47:01:1769007:13

Зона № МСК-47 зона 1 Ленинградская область

Обозначение характерных точек границ	Существующие координаты, м		Уточненные координаты, м		Метод определения координат	Средняя квадратическая погрешность определения координат характерной точки (Mt), м	Формулы, примененные для расчета средней квадратической погрешности определения координат характерной точки (Mt), м
	X	Y	X	Y			
1	2	3	4	5	6	7	8
н8У	–	–	477470.60	1336794.35	Метод спутниковых геодезических измерений (определений)	0.20	$Mt = \sqrt{(0.14^2 + 0.14^2)} = 0.20$
н7У	–	–	477455.56	1336820.49	Метод спутниковых геодезических измерений (определений)	0.20	$Mt = \sqrt{(0.14^2 + 0.14^2)} = 0.20$
н10У	–	–	477437.75	1336811.34	Метод спутниковых геодезических измерений (определений)	0.20	$Mt = \sqrt{(0.14^2 + 0.14^2)} = 0.20$
н11У	–	–	477452.83	1336785.40	Метод спутниковых геодезических измерений (определений)	0.20	$Mt = \sqrt{(0.14^2 + 0.14^2)} = 0.20$
н8У	–	–	477470.60	1336794.35	Метод спутниковых геодезических измерений (определений)	0.20	$Mt = \sqrt{(0.14^2 + 0.14^2)} = 0.20$

2. Сведения о частях границ уточняемого земельного участка с кадастровым номером 47:01:1769007:13

Обозначение части границ	Горизонтальное проложение (S), м	Описание прохождения части	Отметка о наличии земельного спора о местоположении границ
--------------------------	----------------------------------	----------------------------	--

от т.	до т.	границ		земельного участка
1	2	3	4	5
н8У	н7У	30.16	–	–
н7У	н10У	20.02	–	–
н10У	н11У	30.00	–	–
н11У	н8У	19.90	–	–

3. Общие сведения об уточняемом земельном участке с кадастровым номером 47:01:1769007:13

№ п/п	Наименование характеристики земельного участка	Значение характеристики
1	2	3
1	Адрес земельного участка	Ленинградская обл, Выборгский р-н, Горьковское п, Скиф снт, уч. 357
	Местоположение земельного участка (при отсутствии присвоенного адреса)	–
	Дополнительные сведения о местоположении земельного участка	–
2	Площадь земельного участка ± величина погрешности определения площади ($P \pm \Delta P$), м ²	600 кв.м ± 9.81 кв.м
3	Формула, примененная для расчета предельной допустимой погрешности определения площади земельного участка (ΔP), м ²	$\Delta P = 2 * 0.20 * \sqrt{600} * \sqrt{((1 + 1.07^2)/(2 * 1.07))} = 9.81$
4	Площадь земельного участка согласно сведениям Единого государственного реестра недвижимости ($P_{\text{кад}}$), м ²	600
5	Оценка расхождения P и $P_{\text{кад}}$ ($P - P_{\text{кад}}$), м ²	0 кв.м
6	Предельный минимальный и максимальный размеры земельного участка ($P_{\text{мин}}$ и $P_{\text{макс}}$), м ²	400 2000
7	Кадастровый или иной номер (обозначение) здания, сооружения, объекта незавершенного строительства, расположенного на земельном участке	47:01:1769007:13
8	Иные сведения	–

Сведения об уточняемых земельных участках

1. Сведения о характерных точках границы уточняемого земельного участка с кадастровым номером 47:01:1769007:14

Зона № МСК-47 зона 1 Ленинградская область

Обозначение характерных точек границ	Существующие координаты, м		Уточненные координаты, м		Метод определения координат	Средняя квадратическая погрешность определения координат характерной точки (Mt), м	Формулы, примененные для расчета средней квадратической погрешности определения координат характерной точки (Mt), м
	X	Y	X	Y			
1	2	3	4	5	6	7	8
н11У	–	–	477452.83	1336785.40	Метод спутниковых геодезических измерений (определений)	0.20	$Mt = \sqrt{(0.14^2 + 0.14^2)} = 0.20$
н10У	–	–	477437.75	1336811.34	Метод спутниковых геодезических измерений (определений)	0.20	$Mt = \sqrt{(0.14^2 + 0.14^2)} = 0.20$

н13У	–	–	477420.46	1336801.2 9	Метод спутниковых геодезических измерений (определений)	0.20	$Mt=\sqrt{(0.14^2+0.14^2)}=0.20$
н14У	–	–	477435.54	1336775.3 5	Метод спутниковых геодезических измерений (определений)	0.20	$Mt=\sqrt{(0.14^2+0.14^2)}=0.20$
н11У	–	–	477452.83	1336785.4 0	Метод спутниковых геодезических измерений (определений)	0.20	$Mt=\sqrt{(0.14^2+0.14^2)}=0.20$

2. Сведения о частях границ уточняемого земельного участка с кадастровым номером 47:01:1769007:14

Обозначение части границ		Горизонтальное проложение (S), м	Описание прохождения части границ	Отметка о наличии земельного спора о местоположении границ земельного участка
от т.	до т.			
1	2	3	4	5
н11У	н10У	30.00	–	–
н10У	н13У	20.00	–	–
н13У	н14У	30.00	–	–
н14У	н11У	20.00	–	–

3. Общие сведения об уточняемом земельном участке с кадастровым номером 47:01:1769007:14

№ п/п	Наименование характеристики земельного участка	Значение характеристики
1	2	3
1	Адрес земельного участка	Ленинградская обл, Выборгский р-н, Горьковское п, Скиф снт, уч. 358
	Местоположение земельного участка (при отсутствии присвоенного адреса)	–
	Дополнительные сведения о местоположении земельного участка	–
2	Площадь земельного участка ± величина погрешности определения площади ($P \pm \Delta P$), м ²	600 кв.м ± 9.82 кв.м
3	Формула, примененная для расчета предельной допустимой погрешности определения площади земельного участка (ΔP), м ²	$\Delta P = 2 * 0.20 * \sqrt{600} * \sqrt{((1 + 1.11^2)/(2 * 1.11))} = 9.82$
4	Площадь земельного участка согласно сведениям Единого государственного реестра недвижимости ($P_{кад}$), м ²	600
5	Оценка расхождения P и $P_{кад}$ ($P - P_{кад}$), м ²	0 кв.м
6	Предельный минимальный и максимальный размеры земельного участка ($P_{мин}$ и $P_{макс}$), м ²	400 2000
7	Кадастровый или иной номер (обозначение) здания, сооружения, объекта незавершенного строительства, расположенного на земельном участке	–
8	Иные сведения	–

Сведения об уточняемых земельных участках

1. Сведения о характерных точках границ уточняемого земельного участка с кадастровым номером 47:01:1769007:15

Зона № МСК-47 зона 1 Ленинградская область

Обозначение характерных точек границ	Существующие координаты, м		Уточненные координаты, м		Метод определения координат	Средняя квадратическая погрешность определения координат характерной точки (Mt), м	Формулы, примененные для расчета средней квадратической погрешности определения координат характерной точки (Mt), м
	X	Y	X	Y			
1	2	3	4	5	6	7	8
н14У	–	–	477435.54	1336775.35	Метод спутниковых геодезических измерений (определений)	0.20	$Mt=\sqrt{(0.14^2+0.14^2)}=0.20$
н13У	–	–	477420.46	1336801.29	Метод спутниковых геодезических измерений (определений)	0.20	$Mt=\sqrt{(0.14^2+0.14^2)}=0.20$
н16У	–	–	477403.17	1336791.23	Метод спутниковых геодезических измерений (определений)	0.20	$Mt=\sqrt{(0.14^2+0.14^2)}=0.20$
н17У	–	–	477417.92	1336765.85	Метод спутниковых геодезических измерений (определений)	0.20	$Mt=\sqrt{(0.14^2+0.14^2)}=0.20$
н18У	–	–	477418.25	1336765.30	Метод спутниковых геодезических измерений (определений)	0.20	$Mt=\sqrt{(0.14^2+0.14^2)}=0.20$
н14У	–	–	477435.54	1336775.35	Метод спутниковых геодезических измерений (определений)	0.20	$Mt=\sqrt{(0.14^2+0.14^2)}=0.20$

2. Сведения о частях границ уточняемого земельного участка с кадастровым номером 47:01:1769007:15

Обозначение части границ		Горизонтальное проложение (S), м	Описание прохождения части границ	Отметка о наличии земельного спора о местоположении границ земельного участка
от т.	до т.			
1	2	3	4	5
н14У	н13У	30.00	–	–
н13У	н16У	20.00	–	–
н16У	н17У	29.35	–	–
н17У	н18У	0.64	–	–
н18У	н14У	20.00	–	–

3. Общие сведения об уточняемом земельном участке с кадастровым номером 47:01:1769007:15

№ п/п	Наименование характеристики земельного участка	Значение характеристики
1	2	3

1	Адрес земельного участка	Ленинградская обл, Выборгский р-н, Горьковское п, Скиф снт, уч. 359
	Местоположение земельного участка (при отсутствии присвоенного адреса)	–
	Дополнительные сведения о местоположении земельного участка	–
2	Площадь земельного участка ± величина погрешности определения площади ($P \pm \Delta P$), м ²	600 кв.м ± 9.82 кв.м
3	Формула, примененная для расчета предельной допустимой погрешности определения площади земельного участка (ΔP), м ²	$\Delta P = 2 * 0.20 * \sqrt{600 * \sqrt{((1 + 1.11^2)/(2 * 1.11))}} = 9.82$
4	Площадь земельного участка согласно сведениям Единого государственного реестра недвижимости ($P_{\text{кад}}$), м ²	600
5	Оценка расхождения P и $P_{\text{кад}}$ ($P - P_{\text{кад}}$), м ²	0 кв.м
6	Предельный минимальный и максимальный размеры земельного участка ($P_{\text{мин}}$ и $P_{\text{макс}}$), м ²	400 2000
7	Кадастровый или иной номер (обозначение) здания, сооружения, объекта незавершенного строительства, расположенного на земельном участке	–
8	Иные сведения	–

Сведения об уточняемых земельных участках

1. Сведения о характерных точках границы уточняемого земельного участка с кадастровым номером 47:01:1769007:16

Зона № МСК-47 зона 1 Ленинградская область

Обозначение характерных точек границ	Существующие координаты, м		Уточненные координаты, м		Метод определения координат	Средняя квадратическая погрешность определения координат характерной точки (Mt), м	Формулы, примененные для расчета средней квадратической погрешности определения координат характерной точки (Mt), м
	X	Y	X	Y			
1	2	3	4	5	6	7	8
н17У	–	–	477417.92	1336765.85	Метод спутниковых геодезических измерений (определений)	0.20	$Mt = \sqrt{(0.14^2 + 0.14^2)} = 0.20$
н16У	–	–	477403.17	1336791.23	Метод спутниковых геодезических измерений (определений)	0.20	$Mt = \sqrt{(0.14^2 + 0.14^2)} = 0.20$
н20У	–	–	477385.36	1336782.06	Метод спутниковых геодезических измерений (определений)	0.20	$Mt = \sqrt{(0.14^2 + 0.14^2)} = 0.20$
н21У	–	–	477400.78	1336755.54	Метод спутниковых геодезических измерений (определений)	0.20	$Mt = \sqrt{(0.14^2 + 0.14^2)} = 0.20$

н17У	–	–	477417.92	1336765.85	Метод спутниковых геодезических измерений (определены)	0.20	$Mt = \sqrt{(0.14^2 + 0.14^2)} = 0.20$
------	---	---	-----------	------------	--	------	--

2. Сведения о частях границ уточняемого земельного участка с кадастровым номером 47:01:1769007:16

Обозначение части границ		Горизонтальное проложение (S), м	Описание прохождения части границ	Отметка о наличии земельного спора о местоположении границ земельного участка
от т.	до т.			
1	2	3	4	5
н17У	н16У	29.35	–	–
н16У	н20У	20.03	–	–
н20У	н21У	30.68	–	–
н21У	н17У	20.00	–	–

3. Общие сведения об уточняемом земельном участке с кадастровым номером 47:01:1769007:16

№ п/п	Наименование характеристики земельного участка	Значение характеристики
1	2	3
1	Адрес земельного участка	Ленинградская обл, Выборгский р-н, Горьковское п, Скиф снт, уч. 360
	Местоположение земельного участка (при отсутствии присвоенного адреса)	–
	Дополнительные сведения о местоположении земельного участка	–
2	Площадь земельного участка ± величина погрешности определения площади ($P \pm \Delta P$), м ²	600 кв.м ± 9.82 кв.м
3	Формула, примененная для расчета предельной допустимой погрешности определения площади земельного участка (ΔP), м ²	$\Delta P = 2 * 0.20 * \sqrt{600} * \sqrt{((1 + 1.10^2)/(2 * 1.10))} = 9.82$
4	Площадь земельного участка согласно сведениям Единого государственного реестра недвижимости ($P_{кад}$), м ²	600
5	Оценка расхождения P и $P_{кад}$ ($P - P_{кад}$), м ²	0 кв.м
6	Предельный минимальный и максимальный размеры земельного участка ($P_{мин}$ и $P_{макс}$), м ²	400 2000
7	Кадастровый или иной номер (обозначение) здания, сооружения, объекта незавершенного строительства, расположенного на земельном участке	–
8	Иные сведения	–

Сведения об уточняемых земельных участках

1. Сведения о характерных точках границы уточняемого земельного участка с кадастровым номером 47:01:1769007:17

Зона № МСК-47 зона 1 Ленинградская область

Обозначение характерных точек границ	Существующие координаты, м		Уточненные координаты, м		Метод определения координат	Средняя квадратическая погрешность определения координат характерной точки (Mt), м	Формулы, примененные для расчета средней квадратической погрешности определения координат характерной точки (Mt), м
	X	Y	X	Y			
1	2	3	4	5	6	7	8
н21У	–	–	477400.78	1336755.54	Метод спутниковых	0.20	$Mt = \sqrt{(0.14^2 + 0.14^2)} = 0.20$

					геодезический измерений (определенный)		
н20У	–	–	477385.36	1336782.06	Метод спутниковых геодезических измерений (определенный)	0.20	$Mt=\sqrt{(0.14^2+0.14^2)}=0.20$
н24У	–	–	477368.77	1336772.47	Метод спутниковых геодезических измерений (определенный)	0.20	$Mt=\sqrt{(0.14^2+0.14^2)}=0.20$
н25У	–	–	477383.04	1336746.35	Метод спутниковых геодезических измерений (определенный)	0.20	$Mt=\sqrt{(0.14^2+0.14^2)}=0.20$
н26У	–	–	477383.43	1336745.62	Метод спутниковых геодезических измерений (определенный)	0.20	$Mt=\sqrt{(0.14^2+0.14^2)}=0.20$
н21У	–	–	477400.78	1336755.54	Метод спутниковых геодезических измерений (определенный)	0.20	$Mt=\sqrt{(0.14^2+0.14^2)}=0.20$

2. Сведения о частях границ уточняемого земельного участка с кадастровым номером 47:01:1769007:17

Обозначение части границ		Горизонтальное проложение (S), м	Описание прохождения части границ	Отметка о наличии земельного спора о местоположении границ земельного участка
от т.	до т.			
1	2	3	4	5
н21У	н20У	30.68	–	–
н20У	н24У	19.16	–	–
н24У	н25У	29.76	–	–
н25У	н26У	0.83	–	–
н26У	н21У	19.99	–	–

3. Общие сведения об уточняемом земельном участке с кадастровым номером 47:01:1769007:17

№ п/п	Наименование характеристики земельного участка	Значение характеристики
1	2	3
1	Адрес земельного участка	Ленинградская обл, Выборгский р-н, Горьковское п, Скиф снт, уч. 361
	Местоположение земельного участка (при отсутствии присвоенного адреса)	–
	Дополнительные сведения о местоположении земельного участка	–
2	Площадь земельного участка ± величина погрешности определения площади ($P \pm \Delta P$), м ²	599 кв.м ± 9.83 кв.м
3	Формула, примененная для расчета предельной допустимой погрешности определения площади земельного участка (ΔP), м ²	$\Delta P = 2 * 0.20 * \sqrt{599} * \sqrt{((1 + 1.14^2)/(2 * 1.14))} = 9.83$

4	Площадь земельного участка согласно сведениям Единого государственного реестра недвижимости ($P_{\text{кад}}$), м ²	600
5	Оценка расхождения P и $P_{\text{кад}}$ ($P - P_{\text{кад}}$), м ²	-1 кв.м
6	Предельный минимальный и максимальный размеры земельного участка ($P_{\text{мин}}$ и $P_{\text{макс}}$), м ²	400 2000
7	Кадастровый или иной номер (обозначение) здания, сооружения, объекта незавершенного строительства, расположенного на земельном участке	47:01:1769007:28
8	Иные сведения	–

Сведения об уточняемых земельных участках

1. Сведения о характерных точках границы уточняемого земельного участка с кадастровым номером 47:01:1769007:18

Зона № МСК-47 зона 1 Ленинградская область

Обозначение характерных точек границ	Существующие координаты, м		Уточненные координаты, м		Метод определения координат	Средняя квадратическая погрешность определения координат характерной точки (Mt), м	Формулы, примененные для расчета средней квадратической погрешности определения координат характерной точки (Mt), м
	X	Y	X	Y			
1	2	3	4	5	6	7	8
н25У	–	–	477383.04	1336746.35	Метод спутниковых геодезических измерений (определений)	0.20	$Mt = \sqrt{(0.14^2 + 0.14^2)} = 0.20$
н24У	–	–	477368.77	1336772.47	Метод спутниковых геодезических измерений (определений)	0.20	$Mt = \sqrt{(0.14^2 + 0.14^2)} = 0.20$
н28У	–	–	477351.11	1336762.82	Метод спутниковых геодезических измерений (определений)	0.20	$Mt = \sqrt{(0.14^2 + 0.14^2)} = 0.20$
н29У	–	–	477365.64	1336736.48	Метод спутниковых геодезических измерений (определений)	0.20	$Mt = \sqrt{(0.14^2 + 0.14^2)} = 0.20$
н25У	–	–	477383.04	1336746.35	Метод спутниковых геодезических измерений (определений)	0.20	$Mt = \sqrt{(0.14^2 + 0.14^2)} = 0.20$

2. Сведения о частях границ уточняемого земельного участка с кадастровым номером 47:01:1769007:18

Обозначение части границ		Горизонтальное проложение (S), м	Описание прохождения части границ	Отметка о наличии земельного спора о местоположении границ земельного участка
от т.	до т.			
1	2	3	4	5

н25У	н24У	29.76	–	–
н24У	н28У	20.12	–	–
н28У	н29У	30.08	–	–
н29У	н25У	20.00	–	–

3. Общие сведения об уточняемом земельном участке с кадастровым номером 47:01:1769007:18

№ п/п	Наименование характеристики земельного участка	Значение характеристики
1	2	3
1	Адрес земельного участка	Ленинградская обл, Выборгский р-н, Горьковское п, Скиф снт, уч. 362
	Местоположение земельного участка (при отсутствии присвоенного адреса)	–
	Дополнительные сведения о местоположении земельного участка	–
2	Площадь земельного участка ± величина погрешности определения площади ($P \pm \Delta P$), м ²	600 кв.м ± 9.83 кв.м
3	Формула, примененная для расчета предельной допустимой погрешности определения площади земельного участка (ΔP), м ²	$\Delta P = 2 * 0.20 * \sqrt{600} * \sqrt{((1 + 1.13^2)/(2 * 1.13))} = 9.83$
4	Площадь земельного участка согласно сведениям Единого государственного реестра недвижимости ($P_{\text{кад}}$), м ²	600
5	Оценка расхождения P и $P_{\text{кад}}$ ($P - P_{\text{кад}}$), м ²	0 кв.м
6	Предельный минимальный и максимальный размеры земельного участка ($P_{\text{мин}}$ и $P_{\text{макс}}$), м ²	400 2000
7	Кадастровый или иной номер здания, сооружения, объекта незавершенного строительства, расположенного на земельном участке	47:01:0000000:19429
8	Иные сведения	–

Сведения об уточняемых земельных участках

1. Сведения о характерных точках границы уточняемого земельного участка с кадастровым номером 47:01:1769007:19

Зона № МСК-47 зона I Ленинградская область

Обозначение характерных точек границ	Существующие координаты, м		Уточненные координаты, м		Метод определения координат	Средняя квадратическая погрешность определения координат характерной точки (Mt), м	Формулы, примененные для расчета средней квадратической погрешности определения координат характерной точки (Mt), м
	X	Y	X	Y			
1	2	3	4	5	6	7	8
н33У	–	–	477366.38	1336735.14	Метод спутниковых геодезических измерений (определений)	0.20	$Mt = \sqrt{(0.14^2 + 0.14^2)} = 0.20$
н29У	–	–	477365.64	1336736.48	Метод спутниковых геодезических измерений (определений)	0.20	$Mt = \sqrt{(0.14^2 + 0.14^2)} = 0.20$
н28У	–	–	477351.11	1336762.82	Метод спутниковых	0.20	$Mt = \sqrt{(0.14^2 + 0.14^2)} = 0.20$

					геодезическим измерений (определены)		
н31У	–	–	477334.50	1336752.59	Метод спутниковых геодезических измерений (определены)	0.20	$Mt=\sqrt{(0.14^2+0.14^2)}=0.20$
н32У	–	–	477350.15	1336725.70	Метод спутниковых геодезических измерений (определены)	0.20	$Mt=\sqrt{(0.14^2+0.14^2)}=0.20$
н33У	–	–	477366.38	1336735.14	Метод спутниковых геодезических измерений (определены)	0.20	$Mt=\sqrt{(0.14^2+0.14^2)}=0.20$

2. Сведения о частях границ уточняемого земельного участка с кадастровым номером 47:01:1769007:19

Обозначение части границ		Горизонтальное проложение (S), м	Описание прохождения части границ	Отметка о наличии земельного спора о местоположении границ земельного участка
от т.	до т.			
1	2	3	4	5
н33У	н29У	1.53	–	–
н29У	н28У	30.08	–	–
н28У	н31У	19.51	–	–
н31У	н32У	31.11	–	–
н32У	н33У	18.78	–	–

3. Общие сведения об уточняемом земельном участке с кадастровым номером 47:01:1769007:19

№ п/п	Наименование характеристики земельного участка	Значение характеристики
1	2	3
1	Адрес земельного участка	Ленинградская обл, Выборгский р-н, Горьковское п, Скиф снт, уч. 363
	Местоположение земельного участка (при отсутствии присвоенного адреса)	–
	Дополнительные сведения о местоположении земельного участка	–
2	Площадь земельного участка ± величина погрешности определения площади ($P \pm \Delta P$), м ²	600 кв.м ± 9.85 кв.м
3	Формула, примененная для расчета предельной допустимой погрешности определения площади земельного участка (ΔP), м ²	$\Delta P = 2 * 0.20 * \sqrt{600} * \sqrt{((1 + 1.16^2)/(2 * 1.16))} = 9.85$
4	Площадь земельного участка согласно сведениям Единого государственного реестра недвижимости ($P_{кад}$), м ²	600
5	Оценка расхождения P и $P_{кад}$ ($P - P_{кад}$), м ²	0 кв.м
6	Предельный минимальный и максимальный размеры земельного участка ($P_{мин}$ и $P_{макс}$), м ²	400 2000
7	Кадастровый или иной номер (обозначение) здания, сооружения, объекта незавершенного строительства, расположенного на земельном участке	47:01:0000000:23713
8	Иные сведения	–

Описание местоположения здания, сооружения, объекта незавершенного строительства на земельном

участке

1. Сведения о характерных точках контура
вид объекта недвижимости (здание, сооружение, объект незавершенного строительства) Здание
кадастровый номер (обозначение) 47:01:1769007:28
Зона № МСК-47 зона 1 Ленинградская область

Номер контура	Номер а характерных точек контура	Существующие			Уточненные			Метод определения координат	Средняя квадратическая погрешность определения координат характерной точки (Mt), м	Формулы, примененные для расчета средней квадратической погрешности определения координат характерной точки (Mt), м
		Координаты, м		R, м	Координаты, м		R, м			
		X	Y		X	Y				
1	2	3	4	5	6	7	8	9	10	11
1	н250	–	–	–	477386.54	133675.686	–	Метод спутниковых геодезических измерений (определений)	0.20	$Mt = \sqrt{(0.14^2 + 0.14^2)} = 0.20$
1	н260	–	–	–	477392.26	133676.002	–	Метод спутниковых геодезических измерений (определений)	0.20	$Mt = \sqrt{(0.14^2 + 0.14^2)} = 0.20$
1	н270	–	–	–	477388.07	133676.749	–	Метод спутниковых геодезических измерений (определений)	0.20	$Mt = \sqrt{(0.14^2 + 0.14^2)} = 0.20$
1	н280	–	–	–	477382.52	133676.437	–	Метод спутниковых геодезических измерений (определений)	0.20	$Mt = \sqrt{(0.14^2 + 0.14^2)} = 0.20$
1	н250	–	–	–	477386.54	133675.686	–	Метод спутниковых геодезических измерений (определений)	0.20	$Mt = \sqrt{(0.14^2 + 0.14^2)} = 0.20$

2. Характеристики здания, сооружения, объекта незавершенного строительства с кадастровым номером (обозначением) 47:01:1769007:28

№ п/п	Наименование характеристики	Значение характеристики
1	2	3
1	Вид объекта недвижимости	Здание
2	Ранее присвоенный государственный учетный номер здания, сооружения, объекта незавершенного строительства (кадастровый, инвентарный или условный номер)	–
3	Кадастровый номер земельного участка (земельных участков), в границах которого (которых) расположено здание, сооружение, объект незавершенного строительства	47:01:1769007:17
4	Номер кадастрового квартала (кадастровых кварталов), в пределах которого (которых) расположено здание, сооружение, объект незавершенного строительства	47:01:1769007
5	Адрес здания, сооружения, объекта незавершенного строительства	Ленинградская обл, Выборгский р-н, Горьковское п, Скиф снт, уч. 361
	Местоположение здания, сооружения, объекта незавершенного строительства	–
	Дополнительные сведения о местоположении	–
6	Иные сведения	–

Описание местоположения здания, сооружения, объекта незавершенного строительства на земельном участке

**1. Сведения о характерных точках контура
вид объекта недвижимости (здание, сооружение, объект незавершенного строительства) Здание
кадастровый номер (обозначение) 47:01:1769007:29
Зона № МСК-47 зона 1 Ленинградская область**

Номер контура	Номер а характерных точек контура	Существующие			Уточненные			Метод определения координат	Средняя квадратическая погрешность определения координат характерной точки (Mt), м	Формулы, примененные для расчета средней квадратической погрешности определения координат характерной точки (Mt), м
		Координаты, м		R, м	Координаты, м		R, м			
		X	Y		X	Y				
1	2	3	4	5	6	7	8	9	10	11
1	n170	–	–	–	477402.88	133681.188	–	Метод спутниковых геодезических измерений (определений)	0.20	$Mt = \sqrt{(0.14^2 + 0.14^2)} = 0.20$
1	n180	–	–	–	477409.83	133681.581	–	Метод спутниковых геодезических измерений	0.20	$Mt = \sqrt{(0.14^2 + 0.14^2)} = 0.20$

								(определенный)		
1	н190	–	–	–	477406.81	1336820.99	–	Метод спутниковых геодезических измерений (определенный)	0.20	$Mt=\sqrt{(0.14^2+0.14^2)}=0.20$
1	н200	–	–	–	477399.86	1336816.99	–	Метод спутниковых геодезических измерений (определенный)	0.20	$Mt=\sqrt{(0.14^2+0.14^2)}=0.20$
1	н170	–	–	–	477402.88	1336811.88	–	Метод спутниковых геодезических измерений (определенный)	0.20	$Mt=\sqrt{(0.14^2+0.14^2)}=0.20$

2. Характеристики здания, сооружения, объекта незавершенного строительства с кадастровым номером (обозначением) 47:01:1769007:29

№ п/п	Наименование характеристики	Значение характеристики
1	2	3
1	Вид объекта недвижимости	Здание
2	Ранее присвоенный государственный учетный номер здания, сооружения, объекта незавершенного строительства (кадастровый, инвентарный или условный номер)	–
3	Кадастровый номер земельного участка (земельных участков), в границах которого (которых) расположено здание, сооружение, объект незавершенного строительства	47:01:1769007:5
4	Номер кадастрового квартала (кадастровых кварталов), в пределах которого (которых) расположено здание, сооружение, объект незавершенного строительства	47:01:1769007
5	Адрес здания, сооружения, объекта незавершенного строительства	Ленинградская обл, Выборгский р-н, Горьковское п, Скиф снт, уч. 338
	Местоположение здания, сооружения, объекта незавершенного строительства	–
	Дополнительные сведения о местоположении	–
6	Иные сведения	–

Описание местоположения здания, сооружения, объекта незавершенного строительства на земельном участке

**1. Сведения о характерных точках контура
вид объекта недвижимости (здание, сооружение, объект незавершенного строительства) Здание
кадастровый номер (обозначение) 47:01:1769007:34
Зона № МСК-47 зона 1 Ленинградская область**

Номер контура	Номер а характерных точек контура	Существующие			Уточненные			Метод определения координат	Средняя квадратическая погрешность определения координат характерной точки (Mt), м	Формулы, примененные для расчета средней квадратической погрешности определения координат характерной точки (Mt), м
		Координаты, м		R, м	Координаты, м		R, м			
		X	Y		X	Y				
1	2	3	4	5	6	7	8	9	10	11
1	н50	–	–	–	477477.53	1336804.53	–	Метод спутниковых геодезических измерений (определений)	0.20	$Mt = \sqrt{(0.14^2 + 0.14^2)} = 0.20$
1	н60	–	–	–	477482.31	1336807.16	–	Метод спутниковых геодезических измерений (определений)	0.20	$Mt = \sqrt{(0.14^2 + 0.14^2)} = 0.20$
1	н70	–	–	–	477478.49	1336814.40	–	Метод спутниковых геодезических измерений (определений)	0.20	$Mt = \sqrt{(0.14^2 + 0.14^2)} = 0.20$
1	н80	–	–	–	477473.64	1336812.04	–	Метод спутниковых геодезических измерений (определений)	0.20	$Mt = \sqrt{(0.14^2 + 0.14^2)} = 0.20$
1	н50	–	–	–	477477.53	1336804.53	–	Метод спутниковых геодезических измерений (определений)	0.20	$Mt = \sqrt{(0.14^2 + 0.14^2)} = 0.20$

2. Характеристики здания, сооружения, объекта незавершенного строительства с кадастровым номером (обозначением) 47:01:1769007:34

№ п/п	Наименование характеристики	Значение характеристики
1	2	3
1	Вид объекта недвижимости	Здание
2	Ранее присвоенный государственный	–

	учетный номер здания, сооружения, объекта незавершенного строительства (кадастровый, инвентарный или условный номер)	
3	Кадастровый номер земельного участка (земельных участков), в границах которого (которых) расположено здание, сооружение, объект незавершенного строительства	47:01:1769007:12
4	Номер кадастрового квартала (кадастровых кварталов), в пределах которого (которых) расположено здание, сооружение, объект незавершенного строительства	47:01:1769007
5	Адрес здания, сооружения, объекта незавершенного строительства	Ленинградская обл, Выборгский р-н, Горьковское п, Скиф снт, уч. 356
	Местоположение здания, сооружения, объекта незавершенного строительства	–
	Дополнительные сведения о местоположении	–
6	Иные сведения	–

Описание местоположения здания, сооружения, объекта незавершенного строительства на земельном участке

**1. Сведения о характерных точках контура
вид объекта недвижимости (здание, сооружение, объект незавершенного строительства) Здание
кадастровый номер (обозначение) 47:01:1769007:31
Зона № МСК-47 зона 1 Ленинградская область**

Номер контура	Номер а характерных точек контура	Существующие			Уточненные			Метод определения координат	Средняя квадратическая погрешность определения координат характерной точки (Mt), м	Формулы, примененные для расчета средней квадратической погрешности определения координат характерной точки (Mt), м
		Координаты, м		R, м	Координаты, м		R, м			
		X	Y		X	Y				
1	2	3	4	5	6	7	8	9	10	11
1	н10	–	–	–	477492.75	133681.172	–	Метод спутниковых геодезических измерений (определений)	0.20	$Mt = \sqrt{(0.14^2 + 0.14^2)} = 0.20$
1	н20	–	–	–	477500.30	133681.650	–	Метод спутниковых геодезических измерений (определений)	0.20	$Mt = \sqrt{(0.14^2 + 0.14^2)} = 0.20$
1	н30	–	–	–	477497.35	133682.151	–	Метод спутниковых	0.20	$Mt = \sqrt{(0.14^2 + 0.14^2)} = 0.20$

	точек контура	X	Y		X	Y		T	погрешность определения координат характерной точки (Mt), м	погрешности определения координат характерной точки (Mt), м
1	2	3	4	5	6	7	8	9	10	11
1	н90	–	–	–	477450.22	1336808.88	–	Метод спутниковых геодезических измерений (определений)	0.20	$Mt=\sqrt{(0.14^2+0.14^2)}=0.20$
1	н100	–	–	–	477457.60	1336811.98	–	Метод спутниковых геодезических измерений (определений)	0.20	$Mt=\sqrt{(0.14^2+0.14^2)}=0.20$
1	н110	–	–	–	477455.28	1336817.30	–	Метод спутниковых геодезических измерений (определений)	0.20	$Mt=\sqrt{(0.14^2+0.14^2)}=0.20$
1	н120	–	–	–	477447.90	1336814.22	–	Метод спутниковых геодезических измерений (определений)	0.20	$Mt=\sqrt{(0.14^2+0.14^2)}=0.20$
1	н90	–	–	–	477450.22	1336808.88	–	Метод спутниковых геодезических измерений (определений)	0.20	$Mt=\sqrt{(0.14^2+0.14^2)}=0.20$

2. Характеристики здания, сооружения, объекта незавершенного строительства с кадастровым номером (обозначением) 47:01:1769007:32

№ п/п	Наименование характеристики	Значение характеристики
1	2	3
1	Вид объекта недвижимости	Здание
2	Ранее присвоенный государственный учетный номер здания, сооружения, объекта незавершенного строительства (кадастровый, инвентарный или условный номер)	–

3	Кадастровый номер земельного участка (земельных участков), в границах которого (которых) расположено здание, сооружение, объект незавершенного строительства	47:01:1769007:13
4	Номер кадастрового квартала (кадастровых кварталов), в пределах которого (которых) расположено здание, сооружение, объект незавершенного строительства	47:01:1769007
5	Адрес здания, сооружения, объекта незавершенного строительства	Ленинградская обл, Выборгский р-н, Горьковское п, Скиф снт, уч. 357
	Местоположение здания, сооружения, объекта незавершенного строительства	–
	Дополнительные сведения о местоположении	–
6	Иные сведения	–

Описание местоположения здания, сооружения, объекта незавершенного строительства на земельном участке

**1. Сведения о характерных точках контура
вид объекта недвижимости (здание, сооружение, объект незавершенного строительства) Здание
кадастровый номер (обозначение) 47:01:1769001:87
Зона № МСК-47 зона 1 Ленинградская область**

Номер контура	Номер а характерных точек контура	Существующие			Уточненные			Метод определения координат	Средняя квадратическая погрешность определения координат характерной точки (Mt), м	Формулы, примененные для расчета средней квадратической погрешности определения координат характерной точки (Mt), м
		Координаты, м		R, м	Координаты, м		R, м			
		X	Y		X	Y				
1	2	3	4	5	6	7	8	9	10	11
1	n33O	–	–	–	477347.28	133678.388	–	Метод спутниковых геодезических измерений (определений)	0.20	$Mt=\sqrt{(0.14^2+0.14^2)}=0.20$
1	n34O	–	–	–	477354.59	133678.839	–	Метод спутниковых геодезических измерений (определений)	0.20	$Mt=\sqrt{(0.14^2+0.14^2)}=0.20$
1	n35O	–	–	–	477351.48	133679.359	–	Метод спутниковых геодезических измерений (определе	0.20	$Mt=\sqrt{(0.14^2+0.14^2)}=0.20$

1	2	3	4	5	6	7	8	9	характерной точки (Mt), м	10	11
1	н21О	–	–	–	477383.01	133680.2.22	–	Метод спутниковых геодезических измерений (определений)	0.20	$Mt=\sqrt{(0.14^2+0.14^2)}$ =0.20	
1	н22О	–	–	–	477391.46	133680.5.55	–	Метод спутниковых геодезических измерений (определений)	0.20	$Mt=\sqrt{(0.14^2+0.14^2)}$ =0.20	
1	н23О	–	–	–	477388.98	133681.1.85	–	Метод спутниковых геодезических измерений (определений)	0.20	$Mt=\sqrt{(0.14^2+0.14^2)}$ =0.20	
1	н24О	–	–	–	477380.42	133680.8.67	–	Метод спутниковых геодезических измерений (определений)	0.20	$Mt=\sqrt{(0.14^2+0.14^2)}$ =0.20	
1	н21О	–	–	–	477383.01	133680.2.22	–	Метод спутниковых геодезических измерений (определений)	0.20	$Mt=\sqrt{(0.14^2+0.14^2)}$ =0.20	

2. Характеристики здания, сооружения, объекта незавершенного строительства с кадастровым номером (обозначением) 47:01:0000000:19236

№ п/п	Наименование характеристики	Значение характеристики
1	2	3
1	Вид объекта недвижимости	Здание
2	Ранее присвоенный государственный учетный номер здания, сооружения, объекта незавершенного строительства (кадастровый, инвентарный или условный номер)	–
3	Кадастровый номер земельного участка (земельных участков), в границах которого (которых) расположено здание, сооружение, объект незавершенного строительства	47:01:1769007:6
4	Номер кадастрового квартала	47:01:1769007

	(кадастровых кварталов), в пределах которого (которых) расположено здание, сооружение, объект незавершенного строительства	
5	Адрес здания, сооружения, объекта незавершенного строительства	Ленинградская обл, Выборгский р-н, Горьковское п, Скиф снт, уч. 339
	Местоположение здания, сооружения, объекта незавершенного строительства	–
	Дополнительные сведения о местоположении	–
6	Иные сведения	–

Описание местоположения здания, сооружения, объекта незавершенного строительства на земельном участке

**1. Сведения о характерных точках контура
вид объекта недвижимости (здание, сооружение, объект незавершенного строительства) Здание
кадастровый номер (обозначение) 47:01:0000000:23449
Зона № МСК-47 зона 1 Ленинградская область**

Номер контура	Номер а характерных точек контура	Существующие			Уточненные			Метод определения координат	Средняя квадратическая погрешность определения координат характерной точки (Mt), м	Формулы, примененные для расчета средней квадратической погрешности определения координат характерной точки (Mt), м
		Координаты, м		R, м	Координаты, м		R, м			
		X	Y		X	Y				
1	2	3	4	5	6	7	8	9	10	11
1	n130	–	–	–	477422.72	1336816.46	–	Метод спутниковых геодезических измерений (определений)	0.20	$Mt=\sqrt{(0.14^2+0.14^2)}=0.20$
1	n140	–	–	–	477428.78	1336820.17	–	Метод спутниковых геодезических измерений (определений)	0.20	$Mt=\sqrt{(0.14^2+0.14^2)}=0.20$
1	n150	–	–	–	477425.04	1336826.31	–	Метод спутниковых геодезических измерений (определений)	0.20	$Mt=\sqrt{(0.14^2+0.14^2)}=0.20$
1	n160	–	–	–	477418.73	1336822.61	–	Метод спутниковых геодезических измерений (определений)	0.20	$Mt=\sqrt{(0.14^2+0.14^2)}=0.20$

								измерений (определений)		
1	n13O	–	–	–	477422.72	1336816.46	–	Метод спутниковых геодезических измерений (определений)	0.20	$Mt = \sqrt{(0.14^2 + 0.14^2)} = 0.20$

2. Характеристики здания, сооружения, объекта незавершенного строительства с кадастровым номером (обозначением) 47:01:0000000:23449

№ п/п	Наименование характеристики	Значение характеристики
1	2	3
1	Вид объекта недвижимости	Здание
2	Ранее присвоенный государственный учетный номер здания, сооружения, объекта незавершенного строительства (кадастровый, инвентарный или условный номер)	–
3	Кадастровый номер земельного участка (земельных участков), в границах которого (которых) расположено здание, сооружение, объект незавершенного строительства	47:01:1769007:4
4	Номер кадастрового квартала (кадастровых кварталов), в пределах которого (которых) расположено здание, сооружение, объект незавершенного строительства	47:01:1769007
5	Адрес здания, сооружения, объекта незавершенного строительства	Ленинградская обл, Выборгский р-н, Горьковское п, Скиф снт, уч. 337
	Местоположение здания, сооружения, объекта незавершенного строительства	–
	Дополнительные сведения о местоположении	–
6	Иные сведения	–

Описание местоположения здания, сооружения, объекта незавершенного строительства на земельном участке

**1. Сведения о характерных точках контура
вид объекта недвижимости (здание, сооружение, объект незавершенного строительства) Здание
кадастровый номер (обозначение) 47:01:0000000:23713
Зона № МСК-47 зона 1 Ленинградская область**

Номер контура	Номер а характерных точек контура	Существующие			Уточненные			Метод определения координат	Средняя квадратическая погрешность определения координат характерной точки (Mt), м	Формулы, примененные для расчета средней квадратической погрешности определения координат характерной точки (Mt), м
		Координаты, м		R, м	Координаты, м		R, м			
		X	Y		X	Y				
1	2	3	4	5	6	7	8	9	10	11
1	n37O	–	–	–	477350.	133673	–	Метод	0.20	$Mt = \sqrt{(0.14^2 + 0.14^2)}$

					98	7.07		спутниковых геодезических измерений (определений)		=0.20
1	н380	–	–	–	477358.15	133674.1.15	–	Метод спутниковых геодезических измерений (определений)	0.20	$Mt=\sqrt{(0.14^2+0.14^2)}$ =0.20
1	н390	–	–	–	477355.37	133674.5.72	–	Метод спутниковых геодезических измерений (определений)	0.20	$Mt=\sqrt{(0.14^2+0.14^2)}$ =0.20
1	н400	–	–	–	477348.29	133674.1.78	–	Метод спутниковых геодезических измерений (определений)	0.20	$Mt=\sqrt{(0.14^2+0.14^2)}$ =0.20
1	н370	–	–	–	477350.98	133673.7.07	–	Метод спутниковых геодезических измерений (определений)	0.20	$Mt=\sqrt{(0.14^2+0.14^2)}$ =0.20

2. Характеристики здания, сооружения, объекта незавершенного строительства с кадастровым номером (обозначением) 47:01:0000000:23713

№ п/п	Наименование характеристики	Значение характеристики
1	2	3
1	Вид объекта недвижимости	Здание
2	Ранее присвоенный государственный учетный номер здания, сооружения, объекта незавершенного строительства (кадастровый, инвентарный или условный номер)	–
3	Кадастровый номер земельного участка (земельных участков), в границах которого (которых) расположено здание, сооружение, объект незавершенного строительства	47:01:1769007:19
4	Номер кадастрового квартала (кадастровых кварталов), в пределах которого (которых) расположено здание, сооружение, объект незавершенного строительства	47:01:1769007
5	Адрес здания, сооружения, объекта незавершенного строительства	Ленинградская обл, Выборгский р-н, Горьковское п, Скиф снт, уч. 363

	Местоположение здания, сооружения, объекта незавершенного строительства	–
	Дополнительные сведения о местоположении	–
6	Иные сведения	–

Описание местоположения здания, сооружения, объекта незавершенного строительства на земельном участке

**1. Сведения о характерных точках контура
вид объекта недвижимости (здание, сооружение, объект незавершенного строительства) Здание
кадастровый номер (обозначение) 47:01:0000000:27626
Зона № МСК-47 зона 1 Ленинградская область**

Номер контура	Номер а характерных точек контура	Существующие			Уточненные			Метод определения координат	Средняя квадратическая погрешность определения координат характерной точки (Mt), м	Формулы, примененные для расчета средней квадратической погрешности определения координат характерной точки (Mt), м
		Координаты, м		R, м	Координаты, м		R, м			
		X	Y		X	Y				
1	2	3	4	5	6	7	8	9	10	11
1	н41О	–	–	–	477333.81	1336769.44	–	Метод спутниковых геодезических измерений (определений)	0.20	$Mt = \sqrt{(0.14^2 + 0.14^2)} = 0.20$
1	н42О	–	–	–	477339.04	1336773.12	–	Метод спутниковых геодезических измерений (определений)	0.20	$Mt = \sqrt{(0.14^2 + 0.14^2)} = 0.20$
1	н43О	–	–	–	477333.76	1336780.94	–	Метод спутниковых геодезических измерений (определений)	0.20	$Mt = \sqrt{(0.14^2 + 0.14^2)} = 0.20$
1	н44О	–	–	–	477328.53	1336777.54	–	Метод спутниковых геодезических измерений (определений)	0.20	$Mt = \sqrt{(0.14^2 + 0.14^2)} = 0.20$
1	н41О	–	–	–	477333.81	1336769.44	–	Метод спутниковых	0.20	$Mt = \sqrt{(0.14^2 + 0.14^2)} = 0.20$

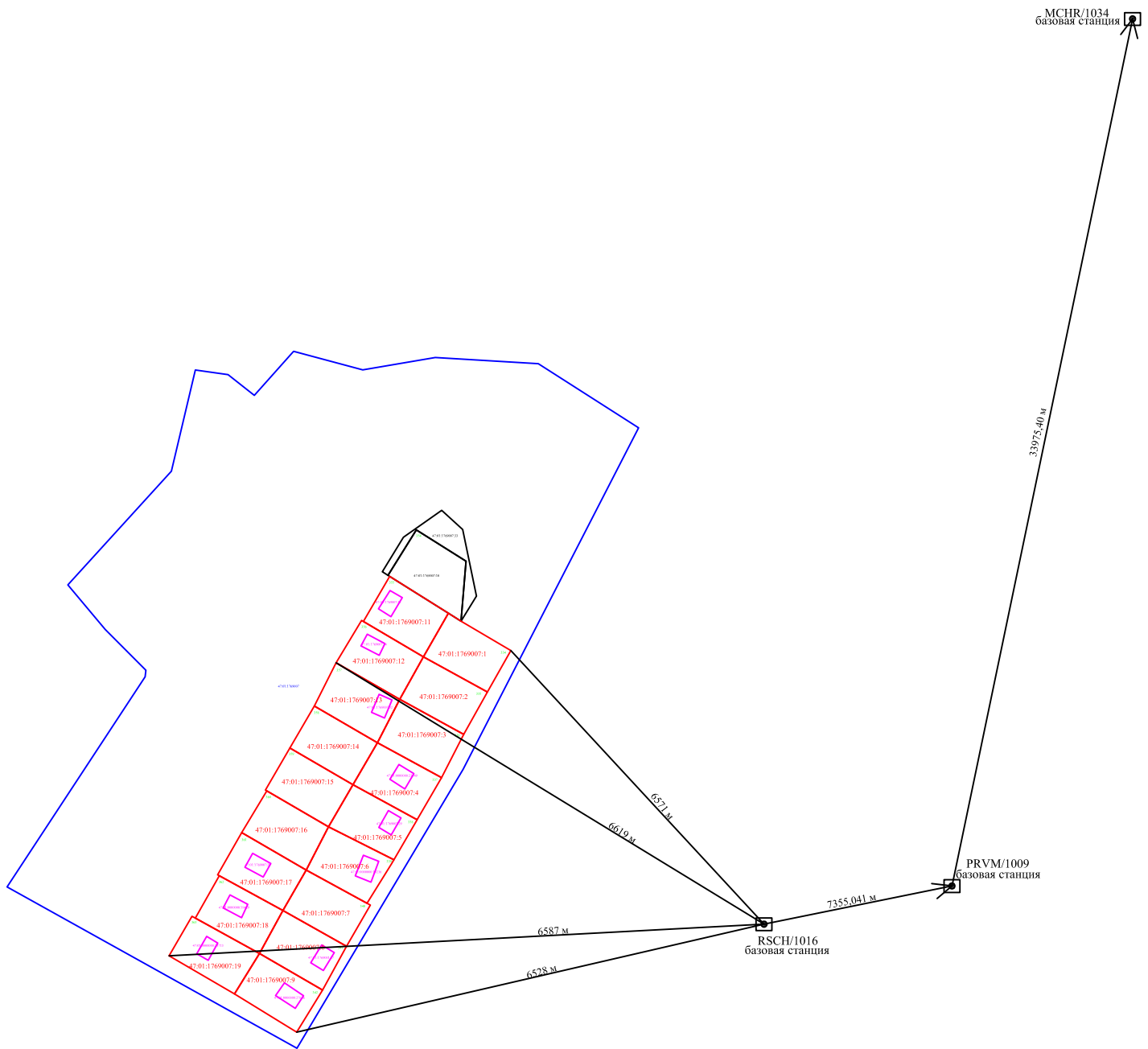
								геодезических измерений (определений)		
2. Характеристики здания, сооружения, объекта незавершенного строительства с кадастровым номером (обозначением) 47:01:0000000:27626										
№ п/п	Наименование характеристики				Значение характеристики					
1	2				3					
1	Вид объекта недвижимости				Здание					
2	Ранее присвоенный государственный учетный номер здания, сооружения, объекта незавершенного строительства (кадастровый, инвентарный или условный номер)				–					
3	Кадастровый номер земельного участка (земельных участков), в границах которого (которых) расположено здание, сооружение, объект незавершенного строительства				47:01:1769007:9					
4	Номер кадастрового квартала (кадастровых кварталов), в пределах которого (которых) расположено здание, сооружение, объект незавершенного строительства				47:01:1769007					
5	Адрес здания, сооружения, объекта незавершенного строительства				Ленинградская обл, Выборгский р-н, Горьковское п, Скиф снт, уч. 342					
	Местоположение здания, сооружения, объекта незавершенного строительства				–					
	Дополнительные сведения о местоположении				–					
6	Иные сведения				–					
Описание местоположения здания, сооружения, объекта незавершенного строительства на земельном участке										
1. Сведения о характерных точках контура										
вид объекта недвижимости (здание, сооружение, объект незавершенного строительства) <u>Здание</u>										
кадастровый номер (обозначение) <u>47:01:0000000:19429</u>										
Зона № МСК-47 зона 1 Ленинградская область										
Номер контура	Номер а характерных точек контура	Существующие			Уточненные			Метод определения координат	Средняя квадратическая погрешность определения координат характерной точки (Mt), м	Формулы, примененные для расчета средней квадратической погрешности определения координат характерной точки (Mt), м
		Координаты, м		R, м	Координаты, м		R, м			
		X	Y			X		Y		
1	2	3	4	5	6	7	8	9	10	11
1	n290	–	–	–	477369.82	133674.790	–	Метод спутниковых геодезических измерений (определе	0.20	$Mt = \sqrt{(0.14^2 + 0.14^2)} = 0.20$

1	н300	–	–	–	477375. 19	133675 0.70	–	ний) Метод спутников ых геодезиче ских измерений (определе ний)	0.20	$Mt=\sqrt{(0.14^2+0.14^2)}$ =0.20
1	н310	–	–	–	477371. 33	133675 8.02	–	Метод спутников ых геодезиче ских измерений (определе ний)	0.20	$Mt=\sqrt{(0.14^2+0.14^2)}$ =0.20
1	н320	–	–	–	477365. 79	133675 5.48	–	Метод спутников ых геодезиче ских измерений (определе ний)	0.20	$Mt=\sqrt{(0.14^2+0.14^2)}$ =0.20
1	н290	–	–	–	477369. 82	133674 7.90	–	Метод спутников ых геодезиче ских измерений (определе ний)	0.20	$Mt=\sqrt{(0.14^2+0.14^2)}$ =0.20

2. Характеристики здания, сооружения, объекта незавершенного строительства с кадастровым номером (обозначением) 47:01:0000000:19429

№ п/п	Наименование характеристики	Значение характеристики
1	2	3
1	Вид объекта недвижимости	Здание
2	Ранее присвоенный государственный учетный номер здания, сооружения, объекта незавершенного строительства (кадастровый, инвентарный или условный номер)	–
3	Кадастровый номер земельного участка (земельных участков), в границах которого (которых) расположено здание, сооружение, объект незавершенного строительства	47:01:1769007:18
4	Номер кадастрового квартала (кадастровых кварталов), в пределах которого (которых) расположено здание, сооружение, объект незавершенного строительства	47:01:1769007
5	Адрес здания, сооружения, объекта незавершенного строительства	Ленинградская обл, Выборгский р-н, Горьковское п, Скиф снт, уч.362
	Местоположение здания, сооружения, объекта незавершенного строительства	–
	Дополнительные сведения о местоположении	–
6	Иные сведения	–

Схема геодезических построений



Условные обозначения:





- 47:01:1768007 - обозначение кадастрового квартала
- 47:01:1768007:30 - обозначение кадастрового номера объекта недвижимости
- обозначение границ уточняемого земельного участка
- существующая часть границы земельного участка, сведения о которой содержатся в ЕГРН
- PRVM/1009 базовая станция - спутниковая геодезическая сеть базовых (опорных) станций
- направление геодезических построений при определении координат характерных точек границ земельного участка
- 7355,04 м - фактическое расстояние до базовой станции

Схема расположения земельных участков



Масштаб 1:1000

Условные обозначения:

- | | |
|---|--|
| 47:01:1768007 | -обозначение кадастрового квартала |
| 47:01:1768007:30 | -обозначение кадастрового номера объекта недвижимости |
|  | -обозначение границ уточняемого объекта капитального строительства |
|  | -обозначение границ уточняемого земельного участка |
|  | -существующая часть границы ОКС, сведения о которой содержатся в ЕГРН |
|  | -существующая часть границы земельного участка, сведения о которой содержатся в ЕГРН |
| Сх3 | -обозначение территориальной зоны |
| ● | -обозначение характерной точки границы объекта недвижимости |
| 416 | -обозначение номера земельного участка по Генеральному плану |