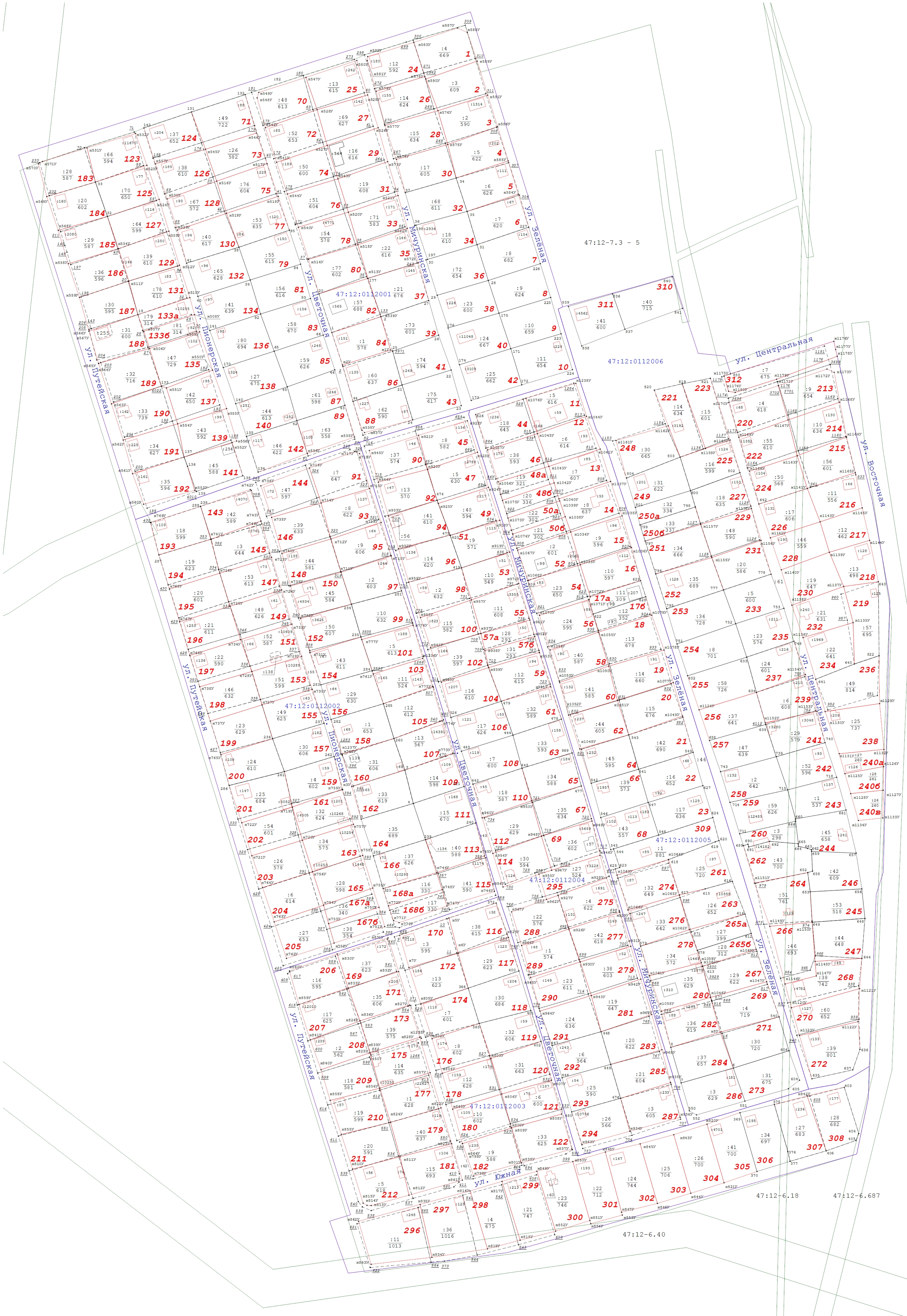
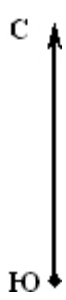


Схема границ земельных участков

















Масштаб 1:1 000







Условные обозначения:

-  - Граница кадастрового квартала
-  - Обозначение кадастрового квартала
-  - Существующая часть границы, имеющиеся в ЕГРН сведения о которой достаточны для определения ее местоположения
-  - вновь образованная часть границы, сведения о которой достаточны для определения ее местоположения
-  - Существующая часть границы, имеющиеся в ГКН сведения о которой не достаточны для определения ее местоположения
-  - Кадастровый номер земельного участка
-  - Кадастровый номер объекта капитального строительства
-  - Кадастровый номер земельного участка с указанием его фактической площади
-  - Порядковый номер земельного участка
-  - Характерная точка границ объекта недвижимости
-  - Обозначение характерной точки, прекращающей существование, сведения о которой позволяют однозначно определить ее местоположение
-  - Обозначение существующей точки, имеющейся в ЕГРН сведения о которой позволяют однозначно определить ее местоположение
-  - Номер территориальной зоны, в границах которой расположен земельный участок
-  - Граница территориальной зоны и зоны с особыми условиями использования территорий