

ОПИСАНИЕ МЕСТОПОЛОЖЕНИЯ ГРАНИЦ

«Газопровод межпоселковый от п. Оять до с. Паша, д. Надкопанье, д. Томилино, д. Загубье с отводом на д. Манихино, д. Берег и п. Свирица Волховского района»

(наименование объекта, местоположение границ которого описано (далее - объект))

Раздел 1

Сведения об объекте

№ п/п	Характеристики объекта	Описание характеристик
1	2	3
1.	Местоположение объекта	Ленинградская область, район Волховский
2.	Площадь объекта +/- величина погрешности определения площади (P +/- Дельта P)	550441 +/- 260 м ²
3.	Иные характеристики объекта	«Газопровод межпоселковый от п. Оять до с. Паша, д. Надкопанье, д. Томилино, д. Загубье с отводом на д. Манихино, д. Берег и п. Свирица Волховского района». Срок установления публичного сервитута 10 лет. Обладателем публичного сервитута является ООО "Газпром газификация"

Раздел 2**Сведения о местоположении границ объекта**

1. Система координат МСК-47, зона 2

2. Сведения о характерных точках границ объекта

Обозначение характерных точек границ	Координаты, м		Метод определения координат характерной точки	Средняя квадратическая погрешность положения характерной точки (Mt), м	Описание обозначения точки на местности (при наличии)
	X	Y			
1	2	3	4	5	6
1	496390.77	2358338.38	Аналитический метод	0.1	Закрепление отсутствует
2	496377.93	2358355.92	Аналитический метод	0.1	Закрепление отсутствует
3	496373.23	2358352.23	Аналитический метод	0.1	Закрепление отсутствует
4	496368.45	2358358.80	Аналитический метод	0.1	Закрепление отсутствует
5	496346.62	2358342.83	Аналитический метод	0.1	Закрепление отсутствует
6	496349.03	2358339.55	Аналитический метод	0.1	Закрепление отсутствует
7	496331.82	2358326.99	Аналитический метод	0.1	Закрепление отсутствует
8	496319.30	2358336.71	Аналитический метод	0.1	Закрепление отсутствует
9	496348.88	2358374.82	Аналитический метод	0.1	Закрепление отсутствует
10	496336.54	2358385.00	Аналитический метод	0.1	Закрепление отсутствует
11	496306.63	2358346.54	Аналитический метод	0.1	Закрепление отсутствует
12	496296.81	2358333.90	Аналитический метод	0.1	Закрепление отсутствует
13	496301.24	2358330.46	Аналитический метод	0.1	Закрепление отсутствует
14	496253.65	2358269.22	Аналитический метод	0.1	Закрепление отсутствует
15	496186.81	2358321.13	Аналитический метод	0.1	Закрепление отсутствует
16	496021.73	2358455.65	Аналитический метод	0.1	Закрепление отсутствует
17	495934.32	2358563.50	Аналитический метод	0.1	Закрепление отсутствует
18	495780.10	2358918.63	Аналитический метод	0.1	Закрепление отсутствует
19	495495.50	2359128.79	Аналитический метод	0.1	Закрепление отсутствует
20	495380.55	2359174.46	Аналитический метод	0.1	Закрепление отсутствует
21	495306.97	2359052.23	Аналитический метод	0.1	Закрепление отсутствует
22	495259.00	2358725.00	Аналитический метод	0.1	Закрепление отсутствует

2. Сведения о характерных точках границ объекта					
Обозначение характерных точек границ	Координаты, м		Метод определения координат характерной точки	Средняя квадратическая погрешность положения характерной точки (Mt), м	Описание обозначения точки на местности (при наличии)
	X	Y			
1	2	3	4	5	6
23	495251.65	2358679.33	Аналитический метод	0.1	Закрепление отсутствует
24	495087.91	2358251.60	Аналитический метод	0.1	Закрепление отсутствует
25	495085.93	2358246.36	Аналитический метод	0.1	Закрепление отсутствует
26	495058.19	2358256.97	Аналитический метод	0.1	Закрепление отсутствует
27	495058.56	2358257.92	Аналитический метод	0.1	Закрепление отсутствует
28	495030.64	2358268.59	Аналитический метод	0.1	Закрепление отсутствует
29	495030.24	2358267.68	Аналитический метод	0.1	Закрепление отсутствует
30	494932.63	2358305.05	Аналитический метод	0.1	Закрепление отсутствует
31	494932.92	2358306.00	Аналитический метод	0.1	Закрепление отсутствует
32	494924.66	2358309.15	Аналитический метод	0.1	Закрепление отсутствует
33	494926.31	2358313.44	Аналитический метод	0.1	Закрепление отсутствует
34	494911.27	2358319.21	Аналитический метод	0.1	Закрепление отсутствует
35	495027.16	2358614.40	Аналитический метод	0.1	Закрепление отсутствует
36	495031.11	2358931.05	Аналитический метод	0.1	Закрепление отсутствует
37	495025.51	2358931.18	Аналитический метод	0.1	Закрепление отсутствует
38	495026.74	2359029.05	Аналитический метод	0.1	Закрепление отсутствует
39	495032.35	2359028.91	Аналитический метод	0.1	Закрепление отсутствует
40	495037.03	2359407.58	Аналитический метод	0.1	Закрепление отсутствует
41	495086.70	2359535.68	Аналитический метод	0.1	Закрепление отсутствует
42	494851.38	2360289.50	Аналитический метод	0.1	Закрепление отсутствует
43	494843.65	2360397.98	Аналитический метод	0.1	Закрепление отсутствует
44	494839.11	2360397.64	Аналитический метод	0.1	Закрепление отсутствует
45	494835.67	2360445.32	Аналитический метод	0.1	Закрепление отсутствует
46	494840.25	2360445.56	Аналитический метод	0.1	Закрепление отсутствует
47	494840.00	2360449.57	Аналитический метод	0.1	Закрепление отсутствует

2. Сведения о характерных точках границ объекта					
Обозначение характерных точек границ	Координаты, м		Метод определения координат характерной точки	Средняя квадратическая погрешность положения характерной точки (Mt), м	Описание обозначения точки на местности (при наличии)
	X	Y			
1	2	3	4	5	6
48	494851.02	2360461.85	Аналитический метод	0.1	Закрепление отсутствует
49	494846.28	2360466.15	Аналитический метод	0.1	Закрепление отсутствует
50	494878.39	2360501.86	Аналитический метод	0.1	Закрепление отсутствует
51	494883.16	2360497.60	Аналитический метод	0.1	Закрепление отсутствует
52	494907.05	2360524.15	Аналитический метод	0.1	Закрепление отсутствует
53	494958.80	2360716.98	Аналитический метод	0.1	Закрепление отсутствует
54	494971.54	2361173.14	Аналитический метод	0.1	Закрепление отсутствует
55	494799.30	2361556.44	Аналитический метод	0.1	Закрепление отсутствует
56	494733.68	2361612.52	Аналитический метод	0.1	Закрепление отсутствует
57	494691.59	2361605.12	Аналитический метод	0.1	Закрепление отсутствует
58	494667.89	2361637.31	Аналитический метод	0.1	Закрепление отсутствует
59	494606.85	2361674.05	Аналитический метод	0.1	Закрепление отсутствует
60	494604.92	2361670.52	Аналитический метод	0.1	Закрепление отсутствует
61	494584.64	2361682.74	Аналитический метод	0.1	Закрепление отсутствует
62	494548.37	2361703.41	Аналитический метод	0.1	Закрепление отсутствует
63	494545.60	2361698.77	Аналитический метод	0.1	Закрепление отсутствует
64	494503.87	2361722.56	Аналитический метод	0.1	Закрепление отсутствует
65	494506.63	2361727.20	Аналитический метод	0.1	Закрепление отсутствует
66	494422.47	2361775.16	Аналитический метод	0.1	Закрепление отсутствует
67	494403.70	2361787.24	Аналитический метод	0.1	Закрепление отсутствует
68	494400.82	2361782.67	Аналитический метод	0.1	Закрепление отсутствует
69	494389.28	2361790.08	Аналитический метод	0.1	Закрепление отсутствует
70	494388.70	2361789.30	Аналитический метод	0.1	Закрепление отсутствует
71	494364.22	2361805.07	Аналитический метод	0.1	Закрепление отсутствует
72	494364.22	2361806.27	Аналитический метод	0.1	Закрепление отсутствует

2. Сведения о характерных точках границ объекта					
Обозначение характерных точек границ	Координаты, м		Метод определения координат характерной точки	Средняя квадратическая погрешность положения характерной точки (Mt), м	Описание обозначения точки на местности (при наличии)
	X	Y			
1	2	3	4	5	6
73	494341.28	2361821.04	Аналитический метод	0.1	Закрепление отсутствует
74	494344.18	2361825.59	Аналитический метод	0.1	Закрепление отсутствует
75	494320.45	2361840.89	Аналитический метод	0.1	Закрепление отсутствует
76	494265.69	2361875.58	Аналитический метод	0.1	Закрепление отсутствует
77	494093.66	2362015.61	Аналитический метод	0.1	Закрепление отсутствует
78	494025.14	2362092.23	Аналитический метод	0.1	Закрепление отсутствует
79	493922.38	2362211.24	Аналитический метод	0.1	Закрепление отсутствует
80	493919.41	2362208.53	Аналитический метод	0.1	Закрепление отсутствует
81	493896.18	2362235.45	Аналитический метод	0.1	Закрепление отсутствует
82	493899.12	2362238.17	Аналитический метод	0.1	Закрепление отсутствует
83	493847.06	2362298.47	Аналитический метод	0.1	Закрепление отсутствует
84	493843.11	2362301.98	Аналитический метод	0.1	Закрепление отсутствует
85	493838.30	2362306.26	Аналитический метод	0.1	Закрепление отсутствует
86	493866.80	2362338.51	Аналитический метод	0.1	Закрепление отсутствует
87	493867.71	2362338.01	Аналитический метод	0.1	Закрепление отсутствует
88	493874.87	2362346.14	Аналитический метод	0.1	Закрепление отсутствует
89	493878.91	2362342.59	Аналитический метод	0.1	Закрепление отсутствует
90	493892.74	2362358.23	Аналитический метод	0.1	Закрепление отсутствует
91	493888.69	2362361.81	Аналитический метод	0.1	Закрепление отсутствует
92	493910.90	2362386.97	Аналитический метод	0.1	Закрепление отсутствует
93	493910.30	2362387.82	Аналитический метод	0.1	Закрепление отсутствует
94	494020.51	2362512.70	Аналитический метод	0.1	Закрепление отсутствует
95	494018.37	2362516.28	Аналитический метод	0.1	Закрепление отсутствует
96	493907.92	2362391.14	Аналитический метод	0.1	Закрепление отсутствует
97	493907.31	2362391.98	Аналитический метод	0.1	Закрепление отсутствует

2. Сведения о характерных точках границ объекта					
Обозначение характерных точек границ	Координаты, м		Метод определения координат характерной точки	Средняя квадратическая погрешность положения характерной точки (Mt), м	Описание обозначения точки на местности (при наличии)
	X	Y			
1	2	3	4	5	6
98	493884.20	2362365.79	Аналитический метод	0.1	Закрепление отсутствует
99	493880.76	2362368.81	Аналитический метод	0.1	Закрепление отсутствует
100	493866.90	2362353.14	Аналитический метод	0.1	Закрепление отсутствует
101	493870.35	2362350.12	Аналитический метод	0.1	Закрепление отсутствует
102	493862.92	2362341.67	Аналитический метод	0.1	Закрепление отсутствует
103	493863.70	2362341.03	Аналитический метод	0.1	Закрепление отсутствует
104	493835.33	2362308.88	Аналитический метод	0.1	Закрепление отсутствует
105	493831.14	2362312.62	Аналитический метод	0.1	Закрепление отсутствует
106	493812.42	2362329.25	Аналитический метод	0.1	Закрепление отсутствует
107	493791.72	2362339.66	Аналитический метод	0.1	Закрепление отсутствует
108	493722.34	2362401.81	Аналитический метод	0.1	Закрепление отсутствует
109	493717.78	2362407.80	Аналитический метод	0.1	Закрепление отсутствует
110	493646.86	2362472.96	Аналитический метод	0.1	Закрепление отсутствует
111	493576.62	2362537.47	Аналитический метод	0.1	Закрепление отсутствует
112	493522.23	2362593.95	Аналитический метод	0.1	Закрепление отсутствует
113	493310.33	2362776.50	Аналитический метод	0.1	Закрепление отсутствует
114	493271.76	2362782.40	Аналитический метод	0.1	Закрепление отсутствует
115	493129.95	2362771.82	Аналитический метод	0.1	Закрепление отсутствует
116	492794.03	2362726.64	Аналитический метод	0.1	Закрепление отсутствует
117	492783.34	2362730.69	Аналитический метод	0.1	Закрепление отсутствует
118	492781.32	2362725.46	Аналитический метод	0.1	Закрепление отсутствует
119	492747.91	2362738.13	Аналитический метод	0.1	Закрепление отсутствует
120	492748.13	2362739.14	Аналитический метод	0.1	Закрепление отсутствует
121	492730.89	2362745.68	Аналитический метод	0.1	Закрепление отсутствует
122	492732.59	2362749.95	Аналитический метод	0.1	Закрепление отсутствует

2. Сведения о характерных точках границ объекта					
Обозначение характерных точек границ	Координаты, м		Метод определения координат характерной точки	Средняя квадратическая погрешность положения характерной точки (Mt), м	Описание обозначения точки на местности (при наличии)
	X	Y			
1	2	3	4	5	6
123	492579.31	2362808.13	Аналитический метод	0.1	Закрепление отсутствует
124	492573.33	2362807.49	Аналитический метод	0.1	Закрепление отсутствует
125	492573.12	2362809.81	Аналитический метод	0.1	Закрепление отсутствует
126	492575.11	2362815.43	Аналитический метод	0.1	Закрепление отсутствует
127	492570.05	2362817.28	Аналитический метод	0.1	Закрепление отсутствует
128	492582.17	2362851.19	Аналитический метод	0.1	Закрепление отсутствует
129	492587.24	2362849.37	Аналитический метод	0.1	Закрепление отсутствует
130	492590.15	2362857.52	Аналитический метод	0.1	Закрепление отсутствует
131	492593.29	2362856.41	Аналитический метод	0.1	Закрепление отсутствует
132	492601.94	2362880.39	Аналитический метод	0.1	Закрепление отсутствует
133	492594.57	2362883.10	Аналитический метод	0.1	Закрепление отсутствует
134	492594.66	2362885.03	Аналитический метод	0.1	Закрепление отсутствует
135	492594.78	2362887.53	Аналитический метод	0.1	Закрепление отсутствует
136	492582.55	2362888.09	Аналитический метод	0.1	Закрепление отсутствует
137	492579.80	2362888.35	Аналитический метод	0.1	Закрепление отсутствует
138	492571.15	2362864.35	Аналитический метод	0.1	Закрепление отсутствует
139	492575.11	2362862.94	Аналитический метод	0.1	Закрепление отсутствует
140	492572.18	2362854.77	Аналитический метод	0.1	Закрепление отсутствует
141	492576.51	2362853.23	Аналитический метод	0.1	Закрепление отсутствует
142	492564.30	2362819.34	Аналитический метод	0.1	Закрепление отсутствует
143	492560.06	2362820.88	Аналитический метод	0.1	Закрепление отсутствует
144	492556.88	2362811.90	Аналитический метод	0.1	Закрепление отсутствует
145	492557.38	2362805.77	Аналитический метод	0.1	Закрепление отсутствует
146	492540.08	2362803.88	Аналитический метод	0.1	Закрепление отсутствует
147	492549.24	2362679.30	Аналитический метод	0.1	Закрепление отсутствует

2. Сведения о характерных точках границ объекта					
Обозначение характерных точек границ	Координаты, м		Метод определения координат характерной точки	Средняя квадратическая погрешность положения характерной точки (Mt), м	Описание обозначения точки на местности (при наличии)
	X	Y			
1	2	3	4	5	6
148	492549.77	2362673.71	Аналитический метод	0.1	Закрепление отсутствует
149	492521.49	2362670.88	Аналитический метод	0.1	Закрепление отсутствует
150	492520.89	2362676.46	Аналитический метод	0.1	Закрепление отсутствует
151	492397.99	2362664.11	Аналитический метод	0.1	Закрепление отсутствует
152	492396.31	2362678.92	Аналитический метод	0.1	Закрепление отсутствует
153	492346.55	2362673.92	Аналитический метод	0.1	Закрепление отсутствует
154	492348.21	2362659.10	Аналитический метод	0.1	Закрепление отсутствует
155	492289.03	2362653.16	Аналитический метод	0.1	Закрепление отсутствует
156	492289.63	2362647.59	Аналитический метод	0.1	Закрепление отсутствует
157	492251.56	2362643.76	Аналитический метод	0.1	Закрепление отсутствует
158	492250.88	2362649.33	Аналитический метод	0.1	Закрепление отсутствует
159	492238.48	2362720.74	Аналитический метод	0.1	Закрепление отсутствует
160	492232.96	2362719.78	Аналитический метод	0.1	Закрепление отсутствует
161	492228.15	2362747.43	Аналитический метод	0.1	Закрепление отсутствует
162	492233.67	2362748.39	Аналитический метод	0.1	Закрепление отсутствует
163	492209.50	2362887.61	Аналитический метод	0.1	Закрепление отсутствует
164	491971.46	2362870.11	Аналитический метод	0.1	Закрепление отсутствует
165	491908.06	2362859.11	Аналитический метод	0.1	Закрепление отсутствует
166	491971.17	2362487.79	Аналитический метод	0.1	Закрепление отсутствует
167	491929.31	2362479.73	Аналитический метод	0.1	Закрепление отсутствует
168	491928.20	2362485.21	Аналитический метод	0.1	Закрепление отсутствует
169	491896.06	2362479.02	Аналитический метод	0.1	Закрепление отсутствует
170	491883.78	2362482.01	Аналитический метод	0.1	Закрепление отсутствует
171	491844.90	2362503.03	Аналитический метод	0.1	Закрепление отсутствует
172	491835.23	2362498.08	Аналитический метод	0.1	Закрепление отсутствует

2. Сведения о характерных точках границ объекта					
Обозначение характерных точек границ	Координаты, м		Метод определения координат характерной точки	Средняя квадратическая погрешность положения характерной точки (Mt), м	Описание обозначения точки на местности (при наличии)
	X	Y			
1	2	3	4	5	6
173	491837.27	2362493.94	Аналитический метод	0.1	Закрепление отсутствует
174	491818.27	2362484.26	Аналитический метод	0.1	Закрепление отсутствует
175	491782.64	2362466.05	Аналитический метод	0.1	Закрепление отсутствует
176	491769.31	2362459.25	Аналитический метод	0.1	Закрепление отсутствует
177	491767.38	2362463.42	Аналитический метод	0.1	Закрепление отсутствует
178	491753.15	2362456.14	Аналитический метод	0.1	Закрепление отсутствует
179	491741.05	2362450.11	Аналитический метод	0.1	Закрепление отсутствует
180	491750.08	2362432.28	Аналитический метод	0.1	Закрепление отсутствует
181	491761.56	2362438.04	Аналитический метод	0.1	Закрепление отсутствует
182	491788.61	2362379.92	Аналитический метод	0.1	Закрепление отсутствует
183	491722.56	2362352.94	Аналитический метод	0.1	Закрепление отсутствует
184	491716.25	2362352.21	Аналитический метод	0.1	Закрепление отсутствует
185	491678.88	2362345.85	Аналитический метод	0.1	Закрепление отсутствует
186	491653.19	2362341.47	Аналитический метод	0.1	Закрепление отсутствует
187	491652.62	2362344.39	Аналитический метод	0.1	Закрепление отсутствует
188	491643.76	2362343.90	Аналитический метод	0.1	Закрепление отсутствует
189	491639.46	2362028.66	Аналитический метод	0.1	Закрепление отсутствует
190	491635.51	2362027.11	Аналитический метод	0.1	Закрепление отсутствует
191	491637.40	2362022.42	Аналитический метод	0.1	Закрепление отсутствует
192	491637.25	2362021.78	Аналитический метод	0.1	Закрепление отсутствует
193	491620.99	2362015.40	Аналитический метод	0.1	Закрепление отсутствует
194	491618.96	2362020.62	Аналитический метод	0.1	Закрепление отсутствует
195	491581.34	2362005.87	Аналитический метод	0.1	Закрепление отсутствует
196	491583.32	2362000.64	Аналитический метод	0.1	Закрепление отсутствует
197	491557.42	2361990.47	Аналитический метод	0.1	Закрепление отсутствует

2. Сведения о характерных точках границ объекта					
Обозначение характерных точек границ	Координаты, м		Метод определения координат характерной точки	Средняя квадратическая погрешность положения характерной точки (Mt), м	Описание обозначения точки на местности (при наличии)
	X	Y			
1	2	3	4	5	6
198	491556.99	2361991.38	Аналитический метод	0.1	Закрепление отсутствует
199	491553.24	2361989.90	Аналитический метод	0.1	Закрепление отсутствует
200	491551.50	2361994.17	Аналитический метод	0.1	Закрепление отсутствует
201	491537.42	2361988.65	Аналитический метод	0.1	Закрепление отсутствует
202	491376.42	2362352.80	Аналитический метод	0.1	Закрепление отсутствует
203	491372.19	2362350.95	Аналитический метод	0.1	Закрепление отсутствует
204	491278.82	2362561.96	Аналитический метод	0.1	Закрепление отсутствует
205	491273.08	2362575.04	Аналитический метод	0.1	Закрепление отсутствует
206	491277.29	2362576.91	Аналитический метод	0.1	Закрепление отсутствует
207	491275.79	2362580.30	Аналитический метод	0.1	Закрепление отсутствует
208	491274.66	2362614.75	Аналитический метод	0.1	Закрепление отсутствует
209	491269.08	2362614.42	Аналитический метод	0.1	Закрепление отсутствует
210	491268.20	2362641.42	Аналитический метод	0.1	Закрепление отсутствует
211	491273.80	2362641.60	Аналитический метод	0.1	Закрепление отсутствует
212	491271.46	2362713.26	Аналитический метод	0.1	Закрепление отсутствует
213	490764.16	2362711.87	Аналитический метод	0.1	Закрепление отсутствует
214	490672.27	2362732.40	Аналитический метод	0.1	Закрепление отсутствует
215	490655.83	2362739.50	Аналитический метод	0.1	Закрепление отсутствует
216	490654.04	2362735.24	Аналитический метод	0.1	Закрепление отсутствует
217	490586.95	2362764.19	Аналитический метод	0.1	Закрепление отсутствует
218	490588.74	2362768.44	Аналитический метод	0.1	Закрепление отсутствует
219	490466.09	2362821.35	Аналитический метод	0.1	Закрепление отсутствует
220	490445.16	2362829.19	Аналитический метод	0.1	Закрепление отсутствует
221	490440.84	2362830.80	Аналитический метод	0.1	Закрепление отсутствует
222	490442.83	2362836.05	Аналитический метод	0.1	Закрепление отсутствует

2. Сведения о характерных точках границ объекта					
Обозначение характерных точек границ	Координаты, м		Метод определения координат характерной точки	Средняя квадратическая погрешность положения характерной точки (Mt), м	Описание обозначения точки на местности (при наличии)
	X	Y			
1	2	3	4	5	6
223	490452.95	2362863.16	Аналитический метод	0.1	Закрепление отсутствует
224	490454.05	2362866.09	Аналитический метод	0.1	Закрепление отсутствует
225	490458.35	2362864.48	Аналитический метод	0.1	Закрепление отсутствует
226	490465.93	2362884.74	Аналитический метод	0.1	Закрепление отсутствует
227	490447.94	2362891.45	Аналитический метод	0.1	Закрепление отсутствует
228	490463.85	2362933.98	Аналитический метод	0.1	Закрепление отсутствует
229	490467.55	2362932.53	Аналитический метод	0.1	Закрепление отсутствует
230	490473.02	2362946.70	Аналитический метод	0.1	Закрепление отсутствует
231	490479.32	2362948.69	Аналитический метод	0.1	Закрепление отсутствует
232	490476.78	2362958.81	Аналитический метод	0.1	Закрепление отсутствует
233	490473.52	2362972.01	Аналитический метод	0.1	Закрепление отсутствует
234	490449.99	2362967.34	Аналитический метод	0.1	Закрепление отсутствует
235	490451.75	2362957.16	Аналитический метод	0.1	Закрепление отсутствует
236	490446.24	2362942.62	Аналитический метод	0.1	Закрепление отсутствует
237	490449.53	2362941.33	Аналитический метод	0.1	Закрепление отсутствует
238	490431.01	2362891.81	Аналитический метод	0.1	Закрепление отсутствует
239	490429.36	2362887.50	Аналитический метод	0.1	Закрепление отсутствует
240	490388.04	2362902.98	Аналитический метод	0.1	Закрепление отсутствует
241	490389.68	2362907.31	Аналитический метод	0.1	Закрепление отсутствует
242	490322.75	2362932.39	Аналитический метод	0.1	Закрепление отсутствует
243	490317.15	2362917.41	Аналитический метод	0.1	Закрепление отсутствует
244	490322.39	2362915.45	Аналитический метод	0.1	Закрепление отсутствует
245	490312.36	2362888.59	Аналитический метод	0.1	Закрепление отсутствует
246	490311.39	2362888.89	Аналитический метод	0.1	Закрепление отсутствует
247	490308.27	2362880.57	Аналитический метод	0.1	Закрепление отсутствует

2. Сведения о характерных точках границ объекта					
Обозначение характерных точек границ	Координаты, м		Метод определения координат характерной точки	Средняя квадратическая погрешность положения характерной точки (Mt), м	Описание обозначения точки на местности (при наличии)
	X	Y			
1	2	3	4	5	6
248	490303.93	2362882.05	Аналитический метод	0.1	Закрепление отсутствует
249	490297.48	2362864.81	Аналитический метод	0.1	Закрепление отсутствует
250	490285.74	2362812.16	Аналитический метод	0.1	Закрепление отсутствует
251	489697.80	2362788.90	Аналитический метод	0.1	Закрепление отсутствует
252	489369.73	2362774.49	Аналитический метод	0.1	Закрепление отсутствует
253	489332.09	2362771.59	Аналитический метод	0.1	Закрепление отсутствует
254	489331.32	2362768.89	Аналитический метод	0.1	Закрепление отсутствует
255	489319.89	2362770.65	Аналитический метод	0.1	Закрепление отсутствует
256	489272.09	2362766.99	Аналитический метод	0.1	Закрепление отсутствует
257	489267.08	2362635.14	Аналитический метод	0.1	Закрепление отсутствует
258	489251.02	2362635.86	Аналитический метод	0.1	Закрепление отсутствует
259	489250.82	2362631.26	Аналитический метод	0.1	Закрепление отсутствует
260	489166.95	2362635.08	Аналитический метод	0.1	Закрепление отсутствует
261	489166.79	2362639.69	Аналитический метод	0.1	Закрепление отсутствует
262	488657.57	2362862.65	Аналитический метод	0.1	Закрепление отсутствует
263	488562.66	2362910.84	Аналитический метод	0.1	Закрепление отсутствует
264	488559.95	2362906.24	Аналитический метод	0.1	Закрепление отсутствует
265	488529.39	2362921.68	Аналитический метод	0.1	Закрепление отсутствует
266	488523.68	2362924.59	Аналитический метод	0.1	Закрепление отсутствует
267	488526.12	2362929.39	Аналитический метод	0.1	Закрепление отсутствует
268	488495.01	2362945.19	Аналитический метод	0.1	Закрепление отсутствует
269	488325.65	2363015.50	Аналитический метод	0.1	Закрепление отсутствует
270	488333.80	2363033.77	Аналитический метод	0.1	Закрепление отсутствует
271	488278.38	2363056.77	Аналитический метод	0.1	Закрепление отсутствует
272	488270.23	2363038.51	Аналитический метод	0.1	Закрепление отсутствует

2. Сведения о характерных точках границ объекта					
Обозначение характерных точек границ	Координаты, м		Метод определения координат характерной точки	Средняя квадратическая погрешность положения характерной точки (Mt), м	Описание обозначения точки на местности (при наличии)
	X	Y			
1	2	3	4	5	6
273	488175.55	2363077.82	Аналитический метод	0.1	Закрепление отсутствует
274	488173.48	2363072.83	Аналитический метод	0.1	Закрепление отсутствует
275	488149.35	2363082.84	Аналитический метод	0.1	Закрепление отсутствует
276	488110.72	2363098.88	Аналитический метод	0.1	Закрепление отсутствует
277	488112.79	2363103.87	Аналитический метод	0.1	Закрепление отсутствует
278	487926.43	2363181.24	Аналитический метод	0.1	Закрепление отсутствует
279	487238.33	2363157.04	Аналитический метод	0.1	Закрепление отсутствует
280	487231.91	2363156.81	Аналитический метод	0.1	Закрепление отсутствует
281	487230.89	2363182.71	Аналитический метод	0.1	Закрепление отсутствует
282	487237.27	2363182.93	Аналитический метод	0.1	Закрепление отсутствует
283	487236.61	2363199.37	Аналитический метод	0.1	Закрепление отсутствует
284	487243.15	2363223.86	Аналитический метод	0.1	Закрепление отсутствует
285	487239.37	2363315.74	Аналитический метод	0.1	Закрепление отсутствует
286	487260.78	2363335.79	Аналитический метод	0.1	Закрепление отсутствует
287	487274.75	2363336.03	Аналитический метод	0.1	Закрепление отсутствует
288	487276.11	2363337.05	Аналитический метод	0.1	Закрепление отсутствует
289	487277.39	2363337.94	Аналитический метод	0.1	Закрепление отсутствует
290	487277.80	2363346.92	Аналитический метод	0.1	Закрепление отсутствует
291	487279.31	2363380.07	Аналитический метод	0.1	Закрепление отсутствует
292	487261.59	2363389.14	Аналитический метод	0.1	Закрепление отсутствует
293	487252.28	2363392.25	Аналитический метод	0.1	Закрепление отсутствует
294	487238.33	2363397.65	Аналитический метод	0.1	Закрепление отсутствует
295	487234.62	2363396.62	Аналитический метод	0.1	Закрепление отсутствует
296	487235.62	2363346.37	Аналитический метод	0.1	Закрепление отсутствует
297	487246.18	2363346.53	Аналитический метод	0.1	Закрепление отсутствует

2. Сведения о характерных точках границ объекта					
Обозначение характерных точек границ	Координаты, м		Метод определения координат характерной точки	Средняя квадратическая погрешность положения характерной точки (Mt), м	Описание обозначения точки на местности (при наличии)
	X	Y			
1	2	3	4	5	6
298	487246.20	2363344.06	Аналитический метод	0.1	Закрепление отсутствует
299	487223.05	2363322.39	Аналитический метод	0.1	Закрепление отсутствует
300	487227.07	2363225.66	Аналитический метод	0.1	Закрепление отсутствует
301	487220.52	2363201.13	Аналитический метод	0.1	Закрепление отсутствует
302	487221.29	2363182.35	Аналитический метод	0.1	Закрепление отсутствует
303	487226.89	2363182.55	Аналитический метод	0.1	Закрепление отсутствует
304	487227.92	2363156.67	Аналитический метод	0.1	Закрепление отсутствует
305	487222.31	2363156.48	Аналитический метод	0.1	Закрепление отсутствует
306	487223.12	2363136.72	Аналитический метод	0.1	Закрепление отсутствует
307	487133.93	2363054.91	Аналитический метод	0.1	Закрепление отсутствует
308	487100.33	2363053.90	Аналитический метод	0.1	Закрепление отсутствует
309	486711.47	2362678.45	Аналитический метод	0.1	Закрепление отсутствует
310	486178.55	2362175.32	Аналитический метод	0.1	Закрепление отсутствует
311	485708.93	2361736.83	Аналитический метод	0.1	Закрепление отсутствует
312	485535.36	2361572.79	Аналитический метод	0.1	Закрепление отсутствует
313	485185.80	2361223.92	Аналитический метод	0.1	Закрепление отсутствует
314	485156.75	2361169.28	Аналитический метод	0.1	Закрепление отсутствует
315	485161.42	2361166.65	Аналитический метод	0.1	Закрепление отсутствует
316	485141.01	2361128.27	Аналитический метод	0.1	Закрепление отсутствует
317	485140.90	2361125.84	Аналитический метод	0.1	Закрепление отсутствует
318	485080.87	2361012.92	Аналитический метод	0.1	Закрепление отсутствует
319	485080.29	2361013.97	Аналитический метод	0.1	Закрепление отсутствует
320	485056.15	2360968.58	Аналитический метод	0.1	Закрепление отсутствует
321	485047.80	2360973.03	Аналитический метод	0.1	Закрепление отсутствует
322	485037.61	2360953.93	Аналитический метод	0.1	Закрепление отсутствует

2. Сведения о характерных точках границ объекта					
Обозначение характерных точек границ	Координаты, м		Метод определения координат характерной точки	Средняя квадратическая погрешность положения характерной точки (Mt), м	Описание обозначения точки на местности (при наличии)
	X	Y			
1	2	3	4	5	6
323	484882.32	2361036.23	Аналитический метод	0.1	Закрепление отсутствует
324	484843.20	2361041.19	Аналитический метод	0.1	Закрепление отсутствует
325	484820.97	2361057.73	Аналитический метод	0.1	Закрепление отсутствует
326	484824.62	2361062.49	Аналитический метод	0.1	Закрепление отсутствует
327	484804.40	2361078.03	Аналитический метод	0.1	Закрепление отсутствует
328	484791.58	2361077.78	Аналитический метод	0.1	Закрепление отсутствует
329	484788.48	2361077.77	Аналитический метод	0.1	Закрепление отсутствует
330	484784.16	2361072.21	Аналитический метод	0.1	Закрепление отсутствует
331	484780.58	2361072.14	Аналитический метод	0.1	Закрепление отсутствует
332	484780.71	2361069.84	Аналитический метод	0.1	Закрепление отсутствует
333	484781.94	2361049.49	Аналитический метод	0.1	Закрепление отсутствует
334	484782.02	2361048.54	Аналитический метод	0.1	Закрепление отсутствует
335	484784.08	2361047.93	Аналитический метод	0.1	Закрепление отсутствует
336	484791.10	2361047.69	Аналитический метод	0.1	Закрепление отсутствует
337	484799.87	2361047.36	Аналитический метод	0.1	Закрепление отсутствует
338	484800.86	2361047.32	Аналитический метод	0.1	Закрепление отсутствует
339	484808.51	2361041.48	Аналитический метод	0.1	Закрепление отсутствует
340	484811.23	2361045.06	Аналитический метод	0.1	Закрепление отсутствует
341	484837.02	2361025.84	Аналитический метод	0.1	Закрепление отсутствует
342	484877.40	2361020.70	Аналитический метод	0.1	Закрепление отсутствует
343	485047.88	2360930.37	Аналитический метод	0.1	Закрепление отсутствует
344	485065.53	2360963.59	Аналитический метод	0.1	Закрепление отсутствует
345	485061.47	2360965.76	Аналитический метод	0.1	Закрепление отсутствует
346	485084.03	2361008.22	Аналитический метод	0.1	Закрепление отсутствует
347	485083.46	2361009.25	Аналитический метод	0.1	Закрепление отсутствует

2. Сведения о характерных точках границ объекта					
Обозначение характерных точек границ	Координаты, м		Метод определения координат характерной точки	Средняя квадратическая погрешность положения характерной точки (Mt), м	Описание обозначения точки на местности (при наличии)
	X	Y			
1	2	3	4	5	6
348	485144.82	2361124.68	Аналитический метод	0.1	Закрепление отсутствует
349	485145.56	2361123.97	Аналитический метод	0.1	Закрепление отсутствует
350	485166.70	2361163.69	Аналитический метод	0.1	Закрепление отсутствует
351	485170.68	2361161.44	Аналитический метод	0.1	Закрепление отсутствует
352	485198.77	2361214.29	Аналитический метод	0.1	Закрепление отсутствует
353	485546.51	2361561.31	Аналитический метод	0.1	Закрепление отсутствует
354	485719.89	2361725.18	Аналитический метод	0.1	Закрепление отсутствует
355	486189.51	2362163.66	Аналитический метод	0.1	Закрепление отсутствует
356	486722.53	2362666.88	Аналитический метод	0.1	Закрепление отсутствует
357	487106.96	2363038.10	Аналитический метод	0.1	Закрепление отсутствует
358	487140.36	2363039.10	Аналитический метод	0.1	Закрепление отсутствует
359	487245.98	2363136.00	Аналитический метод	0.1	Закрепление отсутствует
360	487245.74	2363141.30	Аналитический метод	0.1	Закрепление отсутствует
361	487923.48	2363165.11	Аналитический метод	0.1	Закрепление отсутствует
362	488106.66	2363089.09	Аналитический метод	0.1	Закрепление отсутствует
363	488108.43	2363093.34	Аналитический метод	0.1	Закрепление отсутствует
364	488146.75	2363077.42	Аналитический метод	0.1	Закрепление отсутствует
365	488171.17	2363067.28	Аналитический метод	0.1	Закрепление отсутствует
366	488169.41	2363063.04	Аналитический метод	0.1	Закрепление отсутствует
367	488488.33	2362930.64	Аналитический метод	0.1	Закрепление отсутствует
368	488518.88	2362915.13	Аналитический метод	0.1	Закрепление отсутствует
369	488520.95	2362919.23	Аналитический метод	0.1	Закрепление отсутствует
370	488526.51	2362916.40	Аналитический метод	0.1	Закрепление отсутствует
371	488557.51	2362900.67	Аналитический метод	0.1	Закрепление отсутствует
372	488555.44	2362896.58	Аналитический метод	0.1	Закрепление отсутствует

2. Сведения о характерных точках границ объекта					
Обозначение характерных точек границ	Координаты, м		Метод определения координат характерной точки	Средняя квадратическая погрешность положения характерной точки (Mt), м	Описание обозначения точки на местности (при наличии)
	X	Y			
1	2	3	4	5	6
373	488650.72	2362848.18	Аналитический метод	0.1	Закрепление отсутствует
374	489162.43	2362623.87	Аналитический метод	0.1	Закрепление отсутствует
375	489166.46	2362623.69	Аналитический метод	0.1	Закрепление отсутствует
376	489166.68	2362629.08	Аналитический метод	0.1	Закрепление отсутствует
377	489250.53	2362625.26	Аналитический метод	0.1	Закрепление отсутствует
378	489250.30	2362619.87	Аналитический метод	0.1	Закрепление отсутствует
379	489282.46	2362618.42	Аналитический метод	0.1	Закрепление отсутствует
380	489287.52	2362752.12	Аналитический метод	0.1	Закрепление отсутствует
381	489370.72	2362758.51	Аналитический метод	0.1	Закрепление отсутствует
382	489698.46	2362772.92	Аналитический метод	0.1	Закрепление отсутствует
383	490298.66	2362796.66	Аналитический метод	0.1	Закрепление отсутствует
384	490312.87	2362860.24	Аналитический метод	0.1	Закрепление отсутствует
385	490318.99	2362876.69	Аналитический метод	0.1	Закрепление отсутствует
386	490313.92	2362878.47	Аналитический метод	0.1	Закрепление отсутствует
387	490317.14	2362887.05	Аналитический метод	0.1	Закрепление отсутствует
388	490316.17	2362887.36	Аналитический метод	0.1	Закрепление отсутствует
389	490326.11	2362914.05	Аналитический метод	0.1	Закрепление отсутствует
390	490332.13	2362911.79	Аналитический метод	0.1	Закрепление отсутствует
391	490384.03	2362892.33	Аналитический метод	0.1	Закрепление отсутствует
392	490385.93	2362897.39	Аналитический метод	0.1	Закрепление отсутствует
393	490426.22	2362882.29	Аналитический метод	0.1	Закрепление отсутствует
394	490424.85	2362878.66	Аналитический метод	0.1	Закрепление отсутствует
395	490428.78	2362875.57	Аналитический метод	0.1	Закрепление отсутствует
396	490443.38	2362870.09	Аналитический метод	0.1	Закрепление отсутствует
397	490448.44	2362868.20	Аналитический метод	0.1	Закрепление отсутствует

2. Сведения о характерных точках границ объекта					
Обозначение характерных точек границ	Координаты, м		Метод определения координат характерной точки	Средняя квадратическая погрешность положения характерной точки (Mt), м	Описание обозначения точки на местности (при наличии)
	X	Y			
1	2	3	4	5	6
398	490446.85	2362863.98	Аналитический метод	0.1	Закрепление отсутствует
399	490437.12	2362837.99	Аналитический метод	0.1	Закрепление отсутствует
400	490435.22	2362832.92	Аналитический метод	0.1	Закрепление отсутствует
401	490430.17	2362834.80	Аналитический метод	0.1	Закрепление отсутствует
402	490417.75	2362801.64	Аналитический метод	0.1	Закрепление отсутствует
403	490432.66	2362795.78	Аналитический метод	0.1	Закрепление отсутствует
404	490439.53	2362814.20	Аналитический метод	0.1	Закрепление отсутствует
405	490460.10	2362806.49	Аналитический метод	0.1	Закрепление отсутствует
406	490582.58	2362753.66	Аналитический метод	0.1	Закрепление отсутствует
407	490584.65	2362758.62	Аналитический метод	0.1	Закрепление отсутствует
408	490651.71	2362729.72	Аналитический метод	0.1	Закрепление отсутствует
409	490649.63	2362724.73	Аналитический метод	0.1	Закрепление отсутствует
410	490667.28	2362717.11	Аналитический метод	0.1	Закрепление отсутствует
411	490762.42	2362695.85	Аналитический метод	0.1	Закрепление отсутствует
412	490977.33	2362696.45	Аналитический метод	0.1	Закрепление отсутствует
413	490977.55	2362676.44	Аналитический метод	0.1	Закрепление отсутствует
414	491027.59	2362676.59	Аналитический метод	0.1	Закрепление отсутствует
415	491027.36	2362696.58	Аналитический метод	0.1	Закрепление отсутствует
416	491255.97	2362697.21	Аналитический метод	0.1	Закрепление отсутствует
417	491257.80	2362641.07	Аналитический метод	0.1	Закрепление отсутствует
418	491263.20	2362641.25	Аналитический метод	0.1	Закрепление отсутствует
419	491264.08	2362614.37	Аналитический метод	0.1	Закрепление отсутствует
420	491258.66	2362614.32	Аналитический метод	0.1	Закрепление отсутствует
421	491259.89	2362576.67	Аналитический метод	0.1	Закрепление отсутствует
422	491262.66	2362570.46	Аналитический метод	0.1	Закрепление отсутствует

2. Сведения о характерных точках границ объекта					
Обозначение характерных точек границ	Координаты, м		Метод определения координат характерной точки	Средняя квадратическая погрешность положения характерной точки (Mt), м	Описание обозначения точки на местности (при наличии)
	X	Y			
1	2	3	4	5	6
423	491267.51	2362572.60	Аналитический метод	0.1	Закрепление отсутствует
424	491272.95	2362560.51	Аналитический метод	0.1	Закрепление отсутствует
425	491366.70	2362348.52	Аналитический метод	0.1	Закрепление отсутствует
426	491358.10	2362344.73	Аналитический метод	0.1	Закрепление отсутствует
427	491439.29	2362161.08	Аналитический метод	0.1	Закрепление отсутствует
428	491442.94	2362162.78	Аналитический метод	0.1	Закрепление отсутствует
429	491460.31	2362123.50	Аналитический метод	0.1	Закрепление отсутствует
430	491456.71	2362121.78	Аналитический метод	0.1	Закрепление отсутствует
431	491526.89	2361963.04	Аналитический метод	0.1	Закрепление отсутствует
432	491559.02	2361975.63	Аналитический метод	0.1	Закрепление отсутствует
433	491557.51	2361979.34	Аналитический метод	0.1	Закрепление отсутствует
434	491555.52	2361984.35	Аналитический метод	0.1	Закрепление отсутствует
435	491559.56	2361985.94	Аналитический метод	0.1	Закрепление отсутствует
436	491559.13	2361986.84	Аналитический метод	0.1	Закрепление отсутствует
437	491584.73	2361996.89	Аналитический метод	0.1	Закрепление отсутствует
438	491588.41	2361987.16	Аналитический метод	0.1	Закрепление отсутствует
439	491594.72	2361970.60	Аналитический метод	0.1	Закрепление отсутствует
440	491615.49	2361978.45	Аналитический метод	0.1	Закрепление отсутствует
441	491617.38	2361986.92	Аналитический метод	0.1	Закрепление отсутствует
442	491623.92	2361988.26	Аналитический метод	0.1	Закрепление отсутствует
443	491624.88	2361994.06	Аналитический метод	0.1	Закрепление отсутствует
444	491626.20	2362001.96	Аналитический метод	0.1	Закрепление отсутствует
445	491622.44	2362011.66	Аналитический метод	0.1	Закрепление отсутствует
446	491636.16	2362017.07	Аналитический метод	0.1	Закрепление отсутствует
447	491635.89	2362015.86	Аналитический метод	0.1	Закрепление отсутствует

2. Сведения о характерных точках границ объекта					
Обозначение характерных точек границ	Координаты, м		Метод определения координат характерной точки	Средняя квадратическая погрешность положения характерной точки (Mt), м	Описание обозначения точки на местности (при наличии)
	X	Y			
1	2	3	4	5	6
448	491639.47	2362017.26	Аналитический метод	0.1	Закрепление отсутствует
449	491642.97	2362008.55	Аналитический метод	0.1	Закрепление отсутствует
450	491656.11	2362013.70	Аналитический метод	0.1	Закрепление отсутствует
451	491659.31	2362027.63	Аналитический метод	0.1	Закрепление отсутствует
452	491659.97	2362075.76	Аналитический метод	0.1	Закрепление отсутствует
453	491656.11	2362075.94	Аналитический метод	0.1	Закрепление отсутствует
454	491659.51	2362328.71	Аналитический метод	0.1	Закрепление отсутствует
455	491692.36	2362330.54	Аналитический метод	0.1	Закрепление отсутствует
456	491727.20	2362337.53	Аналитический метод	0.1	Закрепление отсутствует
457	491810.20	2362371.46	Аналитический метод	0.1	Закрепление отсутствует
458	491774.13	2362448.91	Аналитический метод	0.1	Закрепление отсутствует
459	491771.84	2362453.80	Аналитический метод	0.1	Закрепление отсутствует
460	491821.32	2362479.07	Аналитический метод	0.1	Закрепление отсутствует
461	491839.93	2362488.64	Аналитический метод	0.1	Закрепление отсутствует
462	491842.32	2362483.74	Аналитический метод	0.1	Закрепление отсутствует
463	491844.70	2362484.96	Аналитический метод	0.1	Закрепление отсутствует
464	491877.99	2362466.96	Аналитический метод	0.1	Закрепление отсутствует
465	491905.38	2362460.44	Аналитический метод	0.1	Закрепление отсутствует
466	491932.20	2362465.53	Аналитический метод	0.1	Закрепление отсутствует
467	491930.11	2362475.79	Аналитический метод	0.1	Закрепление отсутствует
468	491971.84	2362483.89	Аналитический метод	0.1	Закрепление отсутствует
469	491973.59	2362473.59	Аналитический метод	0.1	Закрепление отсутствует
470	491993.22	2362477.36	Аналитический метод	0.1	Закрепление отсутствует
471	491931.12	2362842.83	Аналитический метод	0.1	Закрепление отсутствует
472	491973.93	2362850.24	Аналитический метод	0.1	Закрепление отсутствует

2. Сведения о характерных точках границ объекта					
Обозначение характерных точек границ	Координаты, м		Метод определения координат характерной точки	Средняя квадратическая погрешность положения характерной точки (Mt), м	Описание обозначения точки на местности (при наличии)
	X	Y			
1	2	3	4	5	6
473	492192.88	2362866.34	Аналитический метод	0.1	Закрепление отсутствует
474	492213.97	2362744.98	Аналитический метод	0.1	Закрепление отсутствует
475	492223.23	2362746.57	Аналитический метод	0.1	Закрепление отсутствует
476	492228.03	2362718.92	Аналитический метод	0.1	Закрепление отсутствует
477	492218.77	2362717.31	Аналитический метод	0.1	Закрепление отсутствует
478	492234.35	2362627.57	Аналитический метод	0.1	Закрепление отсутствует
479	492253.31	2362629.47	Аналитический метод	0.1	Закрепление отсутствует
480	492252.04	2362639.80	Аналитический метод	0.1	Закрепление отсутствует
481	492290.05	2362643.61	Аналитический метод	0.1	Закрепление отсутствует
482	492291.17	2362633.26	Аналитический метод	0.1	Закрепление отсутствует
483	492523.02	2362656.56	Аналитический метод	0.1	Закрепление отсутствует
484	492522.02	2362665.91	Аналитический метод	0.1	Закрепление отсутствует
485	492550.23	2362668.74	Аналитический метод	0.1	Закрепление отсутствует
486	492551.10	2362659.38	Аналитический метод	0.1	Закрепление отсутствует
487	492570.61	2362661.35	Аналитический метод	0.1	Закрепление отсутствует
488	492561.47	2362786.07	Аналитический метод	0.1	Закрепление отсутствует
489	492566.94	2362786.68	Аналитический метод	0.1	Закрепление отсутствует
490	492576.69	2362787.75	Аналитический метод	0.1	Закрепление отсутствует
491	492725.23	2362731.35	Аналитический метод	0.1	Закрепление отсутствует
492	492726.70	2362735.08	Аналитический метод	0.1	Закрепление отсутствует
493	492728.68	2362740.09	Аналитический метод	0.1	Закрепление отсутствует
494	492738.83	2362736.25	Аналитический метод	0.1	Закрепление отсутствует
495	492739.01	2362737.25	Аналитический метод	0.1	Закрепление отсутствует
496	492779.88	2362721.72	Аналитический метод	0.1	Закрепление отсутствует
497	492776.14	2362712.05	Аналитический метод	0.1	Закрепление отсутствует

2. Сведения о характерных точках границ объекта					
Обозначение характерных точек границ	Координаты, м		Метод определения координат характерной точки	Средняя квадратическая погрешность положения характерной точки (Mt), м	Описание обозначения точки на местности (при наличии)
	X	Y			
1	2	3	4	5	6
498	492791.66	2362706.13	Аналитический метод	0.1	Закрепление отсутствует
499	493132.01	2362751.91	Аналитический метод	0.1	Закрепление отсутствует
500	493271.00	2362762.28	Аналитический метод	0.1	Закрепление отсутствует
501	493302.12	2362757.52	Аналитический метод	0.1	Закрепление отсутствует
502	493508.48	2362579.40	Аналитический метод	0.1	Закрепление отсутствует
503	493562.64	2362523.16	Аналитический метод	0.1	Закрепление отсутствует
504	493633.34	2362458.22	Аналитический метод	0.1	Закрепление отсутствует
505	493702.95	2362394.27	Аналитический метод	0.1	Закрепление отсутствует
506	493707.57	2362388.19	Аналитический метод	0.1	Закрепление отсутствует
507	493780.33	2362322.98	Аналитический метод	0.1	Закрепление отсутствует
508	493801.10	2362312.54	Аналитический метод	0.1	Закрепление отсутствует
509	493817.76	2362297.73	Аналитический метод	0.1	Закрепление отсутствует
510	493784.93	2362260.86	Аналитический метод	0.1	Закрепление отсутствует
511	493796.83	2362250.24	Аналитический метод	0.1	Закрепление отсутствует
512	493829.71	2362287.10	Аналитический метод	0.1	Закрепление отсутствует
513	493832.77	2362284.39	Аналитический метод	0.1	Закрепление отсутствует
514	494010.10	2362079.04	Аналитический метод	0.1	Закрепление отсутствует
515	494079.84	2362001.11	Аналитический метод	0.1	Закрепление отсутствует
516	494227.85	2361880.55	Аналитический метод	0.1	Закрепление отсутствует
517	494311.83	2361827.40	Аналитический метод	0.1	Закрепление отсутствует
518	494335.60	2361812.09	Аналитический метод	0.1	Закрепление отсутствует
519	494338.06	2361815.98	Аналитический метод	0.1	Закрепление отсутствует
520	494364.36	2361799.04	Аналитический метод	0.1	Закрепление отсутствует
521	494364.32	2361800.24	Аналитический метод	0.1	Закрепление отсутствует
522	494398.15	2361778.45	Аналитический метод	0.1	Закрепление отсутствует

2. Сведения о характерных точках границ объекта					
Обозначение характерных точек границ	Координаты, м		Метод определения координат характерной точки	Средняя квадратическая погрешность положения характерной точки (Mt), м	Описание обозначения точки на местности (при наличии)
	X	Y			
1	2	3	4	5	6
523	494395.14	2361773.71	Аналитический метод	0.1	Закрепление отсутствует
524	494414.17	2361761.45	Аналитический метод	0.1	Закрепление отсутствует
525	494498.43	2361713.46	Аналитический метод	0.1	Закрепление отсутствует
526	494501.29	2361718.26	Аналитический метод	0.1	Закрепление отсутствует
527	494543.05	2361694.46	Аналитический метод	0.1	Закрепление отсутствует
528	494540.19	2361689.65	Аналитический метод	0.1	Закрепление отсутствует
529	494576.54	2361668.93	Аналитический метод	0.1	Закрепление отсутствует
530	494654.13	2361622.24	Аналитический метод	0.1	Закрепление отсутствует
531	494682.85	2361583.29	Аналитический метод	0.1	Закрепление отсутствует
532	494732.95	2361592.07	Аналитический метод	0.1	Закрепление отсутствует
533	494786.16	2361546.60	Аналитический метод	0.1	Закрепление отсутствует
534	494955.41	2361169.92	Аналитический метод	0.1	Закрепление отсутствует
535	494935.42	2361170.82	Аналитический метод	0.1	Закрепление отсутствует
536	494934.03	2361120.83	Аналитический метод	0.1	Закрепление отсутствует
537	494954.00	2361119.93	Аналитический метод	0.1	Закрепление отсутствует
538	494942.81	2360719.32	Аналитический метод	0.1	Закрепление отсутствует
539	494892.59	2360532.02	Аналитический метод	0.1	Закрепление отсутствует
540	494871.22	2360508.24	Аналитический метод	0.1	Закрепление отсутствует
541	494875.42	2360504.51	Аналитический метод	0.1	Закрепление отсутствует
542	494843.32	2360468.84	Аналитический метод	0.1	Закрепление отсутствует
543	494839.16	2360472.61	Аналитический метод	0.1	Закрепление отсутствует
544	494823.54	2360455.22	Аналитический метод	0.1	Закрепление отсутствует
545	494824.26	2360444.72	Аналитический метод	0.1	Закрепление отсутствует
546	494829.67	2360445.05	Аналитический метод	0.1	Закрепление отсутствует
547	494833.09	2360397.16	Аналитический метод	0.1	Закрепление отсутствует

2. Сведения о характерных точках границ объекта					
Обозначение характерных точек границ	Координаты, м		Метод определения координат характерной точки	Средняя квадратическая погрешность положения характерной точки (Mt), м	Описание обозначения точки на местности (при наличии)
	X	Y			
1	2	3	4	5	6
548	494827.73	2360396.73	Аналитический метод	0.1	Закрепление отсутствует
549	494835.57	2360286.49	Аналитический метод	0.1	Закрепление отсутствует
550	495069.75	2359536.25	Аналитический метод	0.1	Закрепление отсутствует
551	495021.06	2359410.68	Аналитический метод	0.1	Закрепление отсутствует
552	495016.35	2359029.32	Аналитический метод	0.1	Закрепление отсутствует
553	495022.74	2359029.15	Аналитический метод	0.1	Закрепление отсутствует
554	495021.51	2358931.29	Аналитический метод	0.1	Закрепление отсутствует
555	495015.11	2358931.45	Аналитический метод	0.1	Закрепление отсутствует
556	495011.20	2358617.51	Аналитический метод	0.1	Закрепление отсутствует
557	494896.30	2358324.94	Аналитический метод	0.1	Закрепление отсутствует
558	494874.26	2358333.43	Аналитический метод	0.1	Закрепление отсутствует
559	494868.43	2358318.51	Аналитический метод	0.1	Закрепление отсутствует
560	494890.46	2358310.03	Аналитический метод	0.1	Закрепление отсутствует
561	494848.44	2358202.96	Аналитический метод	0.1	Закрепление отсутствует
562	494848.70	2358197.58	Аналитический метод	0.1	Закрепление отсутствует
563	494810.18	2358195.54	Аналитический метод	0.1	Закрепление отсутствует
564	494809.88	2358200.93	Аналитический метод	0.1	Закрепление отсутствует
565	494633.74	2358191.59	Аналитический метод	0.1	Закрепление отсутствует
566	494626.88	2358188.85	Аналитический метод	0.1	Закрепление отсутствует
567	494628.92	2358183.84	Аналитический метод	0.1	Закрепление отсутствует
568	494623.14	2358181.54	Аналитический метод	0.1	Закрепление отсутствует
569	494623.62	2358180.66	Аналитический метод	0.1	Закрепление отсутствует
570	494580.08	2358163.28	Аналитический метод	0.1	Закрепление отсутствует
571	494577.71	2358169.22	Аналитический метод	0.1	Закрепление отсутствует
572	494487.30	2358133.09	Аналитический метод	0.1	Закрепление отсутствует

2. Сведения о характерных точках границ объекта					
Обозначение характерных точек границ	Координаты, м		Метод определения координат характерной точки	Средняя квадратическая погрешность положения характерной точки (Mt), м	Описание обозначения точки на местности (при наличии)
	X	Y			
1	2	3	4	5	6
573	494489.48	2358128.24	Аналитический метод	0.1	Закрепление отсутствует
574	494437.33	2358107.36	Аналитический метод	0.1	Закрепление отсутствует
575	494393.84	2358090.09	Аналитический метод	0.1	Закрепление отсутствует
576	494383.70	2358085.96	Аналитический метод	0.1	Закрепление отсутствует
577	494364.31	2358078.22	Аналитический метод	0.1	Закрепление отсутствует
578	494360.03	2358076.51	Аналитический метод	0.1	Закрепление отсутствует
579	494359.69	2358075.29	Аналитический метод	0.1	Закрепление отсутствует
580	494329.89	2358063.39	Аналитический метод	0.1	Закрепление отсутствует
581	494327.34	2358069.27	Аналитический метод	0.1	Закрепление отсутствует
582	494291.74	2358055.06	Аналитический метод	0.1	Закрепление отсутствует
583	494284.33	2357876.04	Аналитический метод	0.1	Закрепление отсутствует
584	494290.72	2357875.68	Аналитический метод	0.1	Закрепление отсутствует
585	494288.33	2357817.73	Аналитический метод	0.1	Закрепление отсутствует
586	494281.94	2357818.04	Аналитический метод	0.1	Закрепление отсутствует
587	494276.63	2357689.77	Аналитический метод	0.1	Закрепление отсутствует
588	494283.02	2357689.41	Аналитический метод	0.1	Закрепление отсутствует
589	494280.62	2357631.44	Аналитический метод	0.1	Закрепление отсутствует
590	494274.23	2357631.77	Аналитический метод	0.1	Закрепление отсутствует
591	494272.49	2357588.87	Аналитический метод	0.1	Закрепление отсутствует
592	494245.83	2357537.44	Аналитический метод	0.1	Закрепление отсутствует
593	494251.52	2357534.52	Аналитический метод	0.1	Закрепление отсутствует
594	494229.45	2357491.90	Аналитический метод	0.1	Закрепление отсутствует
595	494223.78	2357494.85	Аналитический метод	0.1	Закрепление отсутствует
596	494134.34	2357322.17	Аналитический метод	0.1	Закрепление отсутствует
597	494140.05	2357319.29	Аналитический метод	0.1	Закрепление отсутствует

2. Сведения о характерных точках границ объекта					
Обозначение характерных точек границ	Координаты, м		Метод определения координат характерной точки	Средняя квадратическая погрешность положения характерной точки (Mt), м	Описание обозначения точки на местности (при наличии)
	X	Y			
1	2	3	4	5	6
598	494113.37	2357267.76	Аналитический метод	0.1	Закрепление отсутствует
599	494107.66	2357270.68	Аналитический метод	0.1	Закрепление отсутствует
600	494106.48	2357268.38	Аналитический метод	0.1	Закрепление отсутствует
601	493905.54	2357053.48	Аналитический метод	0.1	Закрепление отсутствует
602	493891.71	2357035.29	Аналитический метод	0.1	Закрепление отсутствует
603	493896.83	2357031.43	Аналитический метод	0.1	Закрепление отсутствует
604	493831.42	2356945.50	Аналитический метод	0.1	Закрепление отсутствует
605	493826.27	2356949.32	Аналитический метод	0.1	Закрепление отсутствует
606	493825.20	2356947.92	Аналитический метод	0.1	Закрепление отсутствует
607	493643.87	2356612.28	Аналитический метод	0.1	Закрепление отсутствует
608	493648.63	2356609.71	Аналитический метод	0.1	Закрепление отсутствует
609	493638.67	2356591.26	Аналитический метод	0.1	Закрепление отсутствует
610	493616.31	2356549.89	Аналитический метод	0.1	Закрепление отсутствует
611	493611.55	2356552.46	Аналитический метод	0.1	Закрепление отсутствует
612	493422.74	2356202.98	Аналитический метод	0.1	Закрепление отсутствует
613	493397.14	2356166.41	Аналитический метод	0.1	Закрепление отсутствует
614	493395.00	2356167.73	Аналитический метод	0.1	Закрепление отсутствует
615	493382.60	2356145.33	Аналитический метод	0.1	Закрепление отсутствует
616	493378.90	2356138.70	Аналитический метод	0.1	Закрепление отсутствует
617	493380.50	2356137.72	Аналитический метод	0.1	Закрепление отсутствует
618	493386.20	2356134.12	Аналитический метод	0.1	Закрепление отсутствует
619	493336.02	2355936.93	Аналитический метод	0.1	Закрепление отсутствует
620	493329.80	2355938.61	Аналитический метод	0.1	Закрепление отсутствует
621	493317.06	2355888.59	Аналитический метод	0.1	Закрепление отсутствует
622	493228.10	2355776.28	Аналитический метод	0.1	Закрепление отсутствует

2. Сведения о характерных точках границ объекта					
Обозначение характерных точек границ	Координаты, м		Метод определения координат характерной точки	Средняя квадратическая погрешность положения характерной точки (Mt), м	Описание обозначения точки на местности (при наличии)
	X	Y			
1	2	3	4	5	6
623	492989.79	2355383.66	Аналитический метод	0.1	Закрепление отсутствует
624	492994.22	2355369.28	Аналитический метод	0.1	Закрепление отсутствует
625	493000.31	2355371.22	Аналитический метод	0.1	Закрепление отсутствует
626	493008.73	2355343.68	Аналитический метод	0.1	Закрепление отсутствует
627	493008.05	2355342.48	Аналитический метод	0.1	Закрепление отсутствует
628	493013.39	2355325.00	Аналитический метод	0.1	Закрепление отсутствует
629	493008.21	2355323.36	Аналитический метод	0.1	Закрепление отсутствует
630	493017.44	2355293.19	Аналитический метод	0.1	Закрепление отсутствует
631	493010.00	2355230.89	Аналитический метод	0.1	Закрепление отсутствует
632	493015.40	2355230.26	Аналитический метод	0.1	Закрепление отсутствует
633	493012.24	2355203.76	Аналитический метод	0.1	Закрепление отсутствует
634	493013.24	2355203.67	Аналитический метод	0.1	Закрепление отсутствует
635	493012.28	2355195.67	Аналитический метод	0.1	Закрепление отсутствует
636	493010.70	2355182.44	Аналитический метод	0.1	Закрепление отсутствует
637	493004.32	2355183.18	Аналитический метод	0.1	Закрепление отсутствует
638	492999.84	2355145.57	Аналитический метод	0.1	Закрепление отсутствует
639	493030.54	2355108.08	Аналитический метод	0.1	Закрепление отсутствует
640	493034.72	2355111.49	Аналитический метод	0.1	Закрепление отсутствует
641	493052.22	2355090.13	Аналитический метод	0.1	Закрепление отсутствует
642	493061.34	2355078.99	Аналитический метод	0.1	Закрепление отсутствует
643	493057.16	2355075.56	Аналитический метод	0.1	Закрепление отсутствует
644	493060.68	2355071.26	Аналитический метод	0.1	Закрепление отсутствует
645	493094.87	2355052.89	Аналитический метод	0.1	Закрепление отсутствует
646	493097.46	2355057.64	Аналитический метод	0.1	Закрепление отсутствует
647	493117.87	2355046.62	Аналитический метод	0.1	Закрепление отсутствует

2. Сведения о характерных точках границ объекта					
Обозначение характерных точек границ	Координаты, м		Метод определения координат характерной точки	Средняя квадратическая погрешность положения характерной точки (Mt), м	Описание обозначения точки на местности (при наличии)
	X	Y			
1	2	3	4	5	6
648	493118.39	2355047.52	Аналитический метод	0.1	Закрепление отсутствует
649	493141.15	2355035.27	Аналитический метод	0.1	Закрепление отсутствует
650	493138.12	2355029.63	Аналитический метод	0.1	Закрепление отсутствует
651	493148.39	2355024.11	Аналитический метод	0.1	Закрепление отсутствует
652	493157.20	2355009.86	Аналитический метод	0.1	Закрепление отсутствует
653	493162.64	2355013.25	Аналитический метод	0.1	Закрепление отсутствует
654	493193.17	2354963.90	Аналитический метод	0.1	Закрепление отсутствует
655	493187.71	2354960.54	Аналитический метод	0.1	Закрепление отсутствует
656	493202.16	2354937.16	Аналитический метод	0.1	Закрепление отсутствует
657	493197.25	2354838.80	Аналитический метод	0.1	Закрепление отсутствует
658	493171.92	2354761.64	Аналитический метод	0.1	Закрепление отсутствует
659	493171.17	2354752.33	Аналитический метод	0.1	Закрепление отсутствует
660	493177.59	2354751.84	Аналитический метод	0.1	Закрепление отсутствует
661	493172.99	2354693.99	Аналитический метод	0.1	Закрепление отсутствует
662	493166.58	2354694.49	Аналитический метод	0.1	Закрепление отсутствует
663	493158.60	2354594.24	Аналитический метод	0.1	Закрепление отсутствует
664	493161.54	2354577.02	Аналитический метод	0.1	Закрепление отсутствует
665	493167.88	2354578.10	Аналитический метод	0.1	Закрепление отсутствует
666	493175.95	2354530.72	Аналитический метод	0.1	Закрепление отсутствует
667	493169.62	2354529.64	Аналитический метод	0.1	Закрепление отсутствует
668	493182.06	2354456.68	Аналитический метод	0.1	Закрепление отсутствует
669	493188.40	2354457.76	Аналитический метод	0.1	Закрепление отсутствует
670	493196.48	2354410.32	Аналитический метод	0.1	Закрепление отсутствует
671	493190.14	2354409.23	Аналитический метод	0.1	Закрепление отсутствует
672	493198.27	2354361.60	Аналитический метод	0.1	Закрепление отсутствует

2. Сведения о характерных точках границ объекта					
Обозначение характерных точек границ	Координаты, м		Метод определения координат характерной точки	Средняя квадратическая погрешность положения характерной точки (Mt), м	Описание обозначения точки на местности (при наличии)
	X	Y			
1	2	3	4	5	6
673	493193.56	2354315.57	Аналитический метод	0.1	Закрепление отсутствует
674	493199.97	2354314.93	Аналитический метод	0.1	Закрепление отсутствует
675	493195.09	2354267.15	Аналитический метод	0.1	Закрепление отсутствует
676	493188.69	2354267.78	Аналитический метод	0.1	Закрепление отсутствует
677	493188.61	2354266.98	Аналитический метод	0.1	Закрепление отсутствует
678	493120.61	2354150.59	Аналитический метод	0.1	Закрепление отсутствует
679	493120.27	2354142.87	Аналитический метод	0.1	Закрепление отсутствует
680	493126.70	2354142.45	Аналитический метод	0.1	Закрепление отсутствует
681	493120.08	2353994.34	Аналитический метод	0.1	Закрепление отсутствует
682	493113.66	2353994.77	Аналитический метод	0.1	Закрепление отсутствует
683	493113.36	2353988.23	Аналитический метод	0.1	Закрепление отсутствует
684	493282.23	2353580.59	Аналитический метод	0.1	Закрепление отсутствует
685	493373.61	2353481.66	Аналитический метод	0.1	Закрепление отсутствует
686	493374.70	2353477.64	Аналитический метод	0.1	Закрепление отсутствует
687	493380.90	2353479.35	Аналитический метод	0.1	Закрепление отсутствует
688	493395.16	2353428.29	Аналитический метод	0.1	Закрепление отсутствует
689	493388.97	2353426.56	Аналитический метод	0.1	Закрепление отсутствует
690	493404.91	2353369.43	Аналитический метод	0.1	Закрепление отсутствует
691	493246.08	2352513.25	Аналитический метод	0.1	Закрепление отсутствует
692	493019.26	2351392.99	Аналитический метод	0.1	Закрепление отсутствует
693	492883.89	2350690.88	Аналитический метод	0.1	Закрепление отсутствует
694	492884.98	2350685.45	Аналитический метод	0.1	Закрепление отсутствует
695	492891.40	2350686.63	Аналитический метод	0.1	Закрепление отсутствует
696	492906.42	2350611.22	Аналитический метод	0.1	Закрепление отсутствует
697	492905.57	2350611.48	Аналитический метод	0.1	Закрепление отсутствует

2. Сведения о характерных точках границ объекта					
Обозначение характерных точек границ	Координаты, м		Метод определения координат характерной точки	Средняя квадратическая погрешность положения характерной точки (Mt), м	Описание обозначения точки на местности (при наличии)
	X	Y			
1	2	3	4	5	6
698	492904.71	2350611.68	Аналитический метод	0.1	Закрепление отсутствует
699	492903.82	2350611.78	Аналитический метод	0.1	Закрепление отсутствует
700	492902.93	2350611.83	Аналитический метод	0.1	Закрепление отсутствует
701	492902.05	2350611.78	Аналитический метод	0.1	Закрепление отсутствует
702	492900.87	2350611.59	Аналитический метод	0.1	Закрепление отсутствует
703	492899.58	2350612.15	Аналитический метод	0.1	Закрепление отсутствует
704	492883.11	2350598.19	Аналитический метод	0.1	Закрепление отсутствует
705	492894.85	2350584.71	Аналитический метод	0.1	Закрепление отсутствует
706	492896.48	2350584.88	Аналитический метод	0.1	Закрепление отсутствует
707	492898.55	2350584.35	Аналитический метод	0.1	Закрепление отсутствует
708	492902.84	2350582.79	Аналитический метод	0.1	Закрепление отсутствует
709	492910.78	2350580.51	Аналитический метод	0.1	Закрепление отсутствует
710	492934.96	2350571.80	Аналитический метод	0.1	Закрепление отсутствует
711	492938.45	2350570.75	Аналитический метод	0.1	Закрепление отсутствует
712	492938.87	2350573.31	Аналитический метод	0.1	Закрепление отсутствует
713	492942.91	2350587.93	Аналитический метод	0.1	Закрепление отсутствует
714	492939.95	2350592.17	Аналитический метод	0.1	Закрепление отсутствует
715	492923.99	2350601.63	Аналитический метод	0.1	Закрепление отсутствует
716	492917.39	2350604.61	Аналитический метод	0.1	Закрепление отсутствует
717	492912.39	2350606.72	Аналитический метод	0.1	Закрепление отсутствует
718	492912.03	2350608.45	Аналитический метод	0.1	Закрепление отсутствует
719	492910.99	2350608.75	Аналитический метод	0.1	Закрепление отсутствует
720	492906.37	2350632.00	Аналитический метод	0.1	Закрепление отсутствует
721	492895.32	2350687.35	Аналитический метод	0.1	Закрепление отсутствует
722	492900.71	2350688.33	Аналитический метод	0.1	Закрепление отсутствует

2. Сведения о характерных точках границ объекта					
Обозначение характерных точек границ	Координаты, м		Метод определения координат характерной точки	Средняя квадратическая погрешность положения характерной точки (Mt), м	Описание обозначения точки на местности (при наличии)
	X	Y			
1	2	3	4	5	6
723	492900.20	2350690.92	Аналитический метод	0.1	Закрепление отсутствует
724	493034.95	2351389.90	Аналитический метод	0.1	Закрепление отсутствует
725	493261.79	2352510.22	Аналитический метод	0.1	Закрепление отсутствует
726	493421.35	2353370.16	Аналитический метод	0.1	Закрепление отсутствует
727	493414.25	2353395.56	Аналитический метод	0.1	Закрепление отсутствует
728	493415.66	2353395.99	Аналитический метод	0.1	Закрепление отсутствует
729	493413.65	2353402.69	Аналитический метод	0.1	Закрепление отсутствует
730	493412.35	2353402.31	Аналитический метод	0.1	Закрепление отсутствует
731	493404.38	2353430.85	Аналитический метод	0.1	Закрепление отсутствует
732	493399.01	2353429.36	Аналитический метод	0.1	Закрепление отсутствует
733	493384.75	2353480.42	Аналитический метод	0.1	Закрепление отсутствует
734	493390.14	2353481.91	Аналитический метод	0.1	Закрепление отсутствует
735	493387.98	2353489.66	Аналитический метод	0.1	Закрепление отсутствует
736	493295.90	2353589.35	Аналитический метод	0.1	Закрепление отсутствует
737	493154.40	2353930.97	Аналитический метод	0.1	Закрепление отсутствует
738	493163.65	2353934.81	Аналитический метод	0.1	Закрепление отсутствует
739	493144.52	2353981.01	Аналитический метод	0.1	Закрепление отсутствует
740	493135.27	2353977.18	Аналитический метод	0.1	Закрепление отсутствует
741	493129.50	2353991.07	Аналитический метод	0.1	Закрепление отсутствует
742	493129.63	2353993.72	Аналитический метод	0.1	Закрепление отсутствует
743	493124.06	2353994.07	Аналитический метод	0.1	Закрепление отсутствует
744	493130.68	2354142.20	Аналитический метод	0.1	Закрепление отсутствует
745	493136.24	2354141.83	Аналитический метод	0.1	Закрепление отсутствует
746	493136.42	2354145.93	Аналитический метод	0.1	Закрепление отсутствует
747	493204.17	2354261.89	Аналитический метод	0.1	Закрепление отсутствует

2. Сведения о характерных точках границ объекта					
Обозначение характерных точек границ	Координаты, м		Метод определения координат характерной точки	Средняя квадратическая погрешность положения характерной точки (Mt), м	Описание обозначения точки на местности (при наличии)
	X	Y			
1	2	3	4	5	6
748	493204.62	2354266.20	Аналитический метод	0.1	Закрепление отсутствует
749	493200.07	2354266.65	Аналитический метод	0.1	Закрепление отсутствует
750	493204.94	2354314.44	Аналитический метод	0.1	Закрепление отсутствует
751	493209.50	2354313.99	Аналитический метод	0.1	Закрепление отсутствует
752	493214.39	2354362.16	Аналитический метод	0.1	Закрепление отсутствует
753	493205.91	2354411.92	Аналитический метод	0.1	Закрепление отсутствует
754	493201.41	2354411.16	Аналитический метод	0.1	Закрепление отсутствует
755	493193.32	2354458.59	Аналитический метод	0.1	Закрепление отсутствует
756	493197.83	2354459.37	Аналитический метод	0.1	Закрепление отсутствует
757	493185.40	2354532.31	Аналитический метод	0.1	Закрепление отсутствует
758	493180.89	2354531.55	Аналитический метод	0.1	Закрепление отсутствует
759	493172.80	2354578.94	Аналитический метод	0.1	Закрепление отсутствует
760	493177.31	2354579.71	Аналитический метод	0.1	Закрепление отсутствует
761	493174.74	2354594.96	Аналитический метод	0.1	Закрепление отсутствует
762	493182.54	2354693.24	Аналитический метод	0.1	Закрепление отсутствует
763	493177.98	2354693.60	Аналитический метод	0.1	Закрепление отсутствует
764	493182.59	2354751.47	Аналитический метод	0.1	Закрепление отсутствует
765	493187.14	2354751.11	Аналитический метод	0.1	Закрепление отсутствует
766	493187.72	2354758.46	Аналитический метод	0.1	Закрепление отсутствует
767	493213.10	2354835.85	Аналитический метод	0.1	Закрепление отсутствует
768	493218.38	2354941.34	Аналитический метод	0.1	Закрепление отсутствует
769	493201.32	2354968.95	Аналитический метод	0.1	Закрепление отсутствует
770	493197.41	2354966.53	Аналитический метод	0.1	Закрепление отсутствует
771	493166.88	2355015.90	Аналитический метод	0.1	Закрепление отсутствует
772	493170.77	2355018.33	Аналитический метод	0.1	Закрепление отсутствует

2. Сведения о характерных точках границ объекта					
Обозначение характерных точек границ	Координаты, м		Метод определения координат характерной точки	Средняя квадратическая погрешность положения характерной точки (Mt), м	Описание обозначения точки на местности (при наличии)
	X	Y			
1	2	3	4	5	6
773	493159.74	2355036.19	Аналитический метод	0.1	Закрепление отсутствует
774	493145.69	2355043.72	Аналитический метод	0.1	Закрепление отсутствует
775	493143.51	2355039.67	Аналитический метод	0.1	Закрепление отсутствует
776	493100.32	2355062.88	Аналитический метод	0.1	Закрепление отсутствует
777	493102.53	2355066.93	Аналитический метод	0.1	Закрепление отсутствует
778	493071.05	2355083.84	Аналитический метод	0.1	Закрепление отсутствует
779	493069.53	2355085.71	Аналитический метод	0.1	Закрепление отсутствует
780	493065.98	2355082.80	Аналитический метод	0.1	Закрепление отсутствует
781	493039.37	2355115.30	Аналитический метод	0.1	Закрепление отсутствует
782	493042.92	2355118.21	Аналитический метод	0.1	Закрепление отсутствует
783	493016.52	2355150.45	Аналитический метод	0.1	Закрепление отсутствует
784	493020.21	2355181.35	Аналитический метод	0.1	Закрепление отсутствует
785	493015.68	2355181.86	Аналитический метод	0.1	Закрепление отсутствует
786	493021.37	2355229.58	Аналитический метод	0.1	Закрепление отсутствует
787	493025.90	2355229.06	Аналитический метод	0.1	Закрепление отсутствует
788	493033.72	2355294.63	Аналитический метод	0.1	Закрепление отсутствует
789	493023.47	2355328.20	Аналитический метод	0.1	Закрепление отсутствует
790	493019.10	2355326.82	Аналитический метод	0.1	Закрепление отсутствует
791	493012.78	2355347.40	Аналитический метод	0.1	Закрепление отсутствует
792	493005.09	2355372.73	Аналитический метод	0.1	Закрепление отсутствует
793	493009.43	2355374.11	Аналитический метод	0.1	Закрепление отсутствует
794	493007.18	2355381.49	Аналитический метод	0.1	Закрепление отсутствует
795	493241.23	2355767.12	Аналитический метод	0.1	Закрепление отсутствует
796	493331.72	2355881.34	Аналитический метод	0.1	Закрепление отсутствует
797	493345.24	2355934.44	Аналитический метод	0.1	Закрепление отсутствует

2. Сведения о характерных точках границ объекта					
Обозначение характерных точек границ	Координаты, м		Метод определения координат характерной точки	Средняя квадратическая погрешность положения характерной точки (Mt), м	Описание обозначения точки на местности (при наличии)
	X	Y			
1	2	3	4	5	6
798	493339.88	2355935.89	Аналитический метод	0.1	Закрепление отсутствует
799	493389.78	2356131.87	Аналитический метод	0.1	Закрепление отсутствует
800	493394.74	2356128.75	Аналитический метод	0.1	Закрепление отсутствует
801	493397.61	2356126.94	Аналитический метод	0.1	Закрепление отсутствует
802	493414.02	2356155.82	Аналитический метод	0.1	Закрепление отсутствует
803	493410.70	2356157.91	Аналитический метод	0.1	Закрепление отсутствует
804	493436.38	2356194.57	Аналитический метод	0.1	Закрепление отсутствует
805	493625.64	2356544.87	Аналитический метод	0.1	Закрепление отсутствует
806	493621.58	2356547.04	Аналитический метод	0.1	Закрепление отсутствует
807	493653.90	2356606.87	Аналитический метод	0.1	Закрепление отсутствует
808	493657.95	2356604.68	Аналитический метод	0.1	Закрепление отсутствует
809	493838.70	2356939.21	Аналитический метод	0.1	Закрепление отсутствует
810	493839.12	2356939.78	Аналитический метод	0.1	Закрепление отсутствует
811	493834.69	2356943.17	Аналитический метод	0.1	Закрепление отсутствует
812	493900.01	2357029.07	Аналитический метод	0.1	Закрепление отсутствует
813	493904.51	2357025.69	Аналитический метод	0.1	Закрепление отсутствует
814	493917.78	2357043.15	Аналитический метод	0.1	Закрепление отсутствует
815	494119.69	2357259.07	Аналитический метод	0.1	Закрепление отсутствует
816	494121.91	2357263.38	Аналитический метод	0.1	Закрепление отсутствует
817	494116.94	2357265.94	Аналитический метод	0.1	Закрепление отсутствует
818	494143.65	2357317.50	Аналитический метод	0.1	Закрепление отсутствует
819	494148.63	2357314.98	Аналитический метод	0.1	Закрепление отсутствует
820	494237.96	2357487.48	Аналитический метод	0.1	Закрепление отсутствует
821	494232.99	2357490.06	Аналитический метод	0.1	Закрепление отсутствует
822	494255.07	2357532.68	Аналитический метод	0.1	Закрепление отсутствует

2. Сведения о характерных точках границ объекта					
Обозначение характерных точек границ	Координаты, м		Метод определения координат характерной точки	Средняя квадратическая погрешность положения характерной точки (Mt), м	Описание обозначения точки на местности (при наличии)
	X	Y			
1	2	3	4	5	6
823	494260.06	2357530.13	Аналитический метод	0.1	Закрепление отсутствует
824	494288.30	2357584.66	Аналитический метод	0.1	Закрепление отсутствует
825	494290.21	2357630.97	Аналитический метод	0.1	Закрепление отсутствует
826	494284.62	2357631.25	Аналитический метод	0.1	Закрепление отсутствует
827	494287.02	2357689.19	Аналитический метод	0.1	Закрепление отсутствует
828	494292.61	2357688.88	Аналитический метод	0.1	Закрепление отсутствует
829	494297.92	2357817.23	Аналитический метод	0.1	Закрепление отсутствует
830	494292.33	2357817.52	Аналитический метод	0.1	Закрепление отсутствует
831	494294.72	2357875.47	Аналитический метод	0.1	Закрепление отсутствует
832	494300.30	2357875.16	Аналитический метод	0.1	Закрепление отсутствует
833	494307.33	2358044.06	Аналитический метод	0.1	Закрепление отсутствует
834	494333.76	2358054.60	Аналитический метод	0.1	Закрепление отсутствует
835	494331.50	2358059.73	Аналитический метод	0.1	Закрепление отсутствует
836	494358.29	2358070.43	Аналитический метод	0.1	Закрепление отсутствует
837	494357.94	2358069.22	Аналитический метод	0.1	Закрепление отсутствует
838	494362.02	2358070.85	Аналитический метод	0.1	Закрепление отсутствует
839	494380.81	2358078.33	Аналитический метод	0.1	Закрепление отсутствует
840	494391.16	2358082.50	Аналитический метод	0.1	Закрепление отсутствует
841	494435.26	2358100.09	Аналитический метод	0.1	Закрепление отсутствует
842	494491.85	2358122.66	Аналитический метод	0.1	Закрепление отсутствует
843	494493.63	2358118.42	Аналитический метод	0.1	Закрепление отсутствует
844	494583.66	2358154.37	Аналитический метод	0.1	Закрепление отсутствует
845	494581.59	2358159.56	Аналитический метод	0.1	Закрепление отсутствует
846	494626.02	2358177.30	Аналитический метод	0.1	Закрепление отсутствует
847	494626.96	2358176.59	Аналитический метод	0.1	Закрепление отсутствует

2. Сведения о характерных точках границ объекта					
Обозначение характерных точек границ	Координаты, м		Метод определения координат характерной точки	Средняя квадратическая погрешность положения характерной точки (Mt), м	Описание обозначения точки на местности (при наличии)
	X	Y			
1	2	3	4	5	6
848	494631.16	2358178.27	Аналитический метод	0.1	Закрепление отсутствует
849	494632.86	2358174.00	Аналитический метод	0.1	Закрепление отсутствует
850	494637.26	2358175.74	Аналитический метод	0.1	Закрепление отсутствует
851	494810.79	2358184.96	Аналитический метод	0.1	Закрепление отсутствует
852	494810.53	2358189.54	Аналитический метод	0.1	Закрепление отсутствует
853	494842.92	2358191.26	Аналитический метод	0.1	Закрепление отсутствует
854	494849.03	2358191.59	Аналитический метод	0.1	Закрепление отсутствует
855	494849.28	2358187.00	Аналитический метод	0.1	Закрепление отсутствует
856	494859.54	2358187.54	Аналитический метод	0.1	Закрепление отсутствует
857	494905.39	2358304.32	Аналитический метод	0.1	Закрепление отсутствует
858	494920.55	2358298.53	Аналитический метод	0.1	Закрепление отсутствует
859	494922.46	2358303.58	Аналитический метод	0.1	Закрепление отсутствует
860	494931.09	2358300.27	Аналитический метод	0.1	Закрепление отсутствует
861	494931.39	2358301.23	Аналитический метод	0.1	Закрепление отсутствует
862	495028.61	2358264.02	Аналитический метод	0.1	Закрепление отсутствует
863	495028.21	2358263.10	Аналитический метод	0.1	Закрепление отсутствует
864	495056.35	2358252.32	Аналитический метод	0.1	Закрепление отсутствует
865	495056.74	2358253.26	Аналитический метод	0.1	Закрепление отсутствует
866	495084.52	2358242.62	Аналитический метод	0.1	Закрепление отсутствует
867	495082.28	2358236.69	Аналитический метод	0.1	Закрепление отсутствует
868	495096.94	2358231.09	Аналитический метод	0.1	Закрепление отсутствует
869	495115.86	2358223.88	Аналитический метод	0.1	Закрепление отсутствует
870	495140.88	2358289.24	Аналитический метод	0.1	Закрепление отсутствует
871	495122.21	2358296.39	Аналитический метод	0.1	Закрепление отсутствует
872	495267.22	2358675.27	Аналитический метод	0.1	Закрепление отсутствует

2. Сведения о характерных точках границ объекта					
Обозначение характерных точек границ	Координаты, м		Метод определения координат характерной точки	Средняя квадратическая погрешность положения характерной точки (Mt), м	Описание обозначения точки на местности (при наличии)
	X	Y			
1	2	3	4	5	6
873	495274.79	2358722.46	Аналитический метод	0.1	Закрепление отсутствует
874	495322.32	2359046.72	Аналитический метод	0.1	Закрепление отсутствует
875	495387.25	2359154.58	Аналитический метод	0.1	Закрепление отсутствует
876	495487.66	2359114.68	Аналитический метод	0.1	Закрепление отсутствует
877	495767.17	2358908.31	Аналитический метод	0.1	Закрепление отсутствует
878	495920.51	2358555.13	Аналитический метод	0.1	Закрепление отсутствует
879	496010.35	2358444.27	Аналитический метод	0.1	Закрепление отсутствует
880	496176.85	2358308.62	Аналитический метод	0.1	Закрепление отсутствует
881	496226.54	2358270.01	Аналитический метод	0.1	Закрепление отсутствует
882	496219.78	2358261.10	Аналитический метод	0.1	Закрепление отсутствует
883	496245.23	2358241.40	Аналитический метод	0.1	Закрепление отсутствует
884	496261.86	2358262.83	Аналитический метод	0.1	Закрепление отсутствует
885	496256.82	2358266.76	Аналитический метод	0.1	Закрепление отсутствует
886	496304.40	2358328.00	Аналитический метод	0.1	Закрепление отсутствует
887	496309.44	2358324.09	Аналитический метод	0.1	Закрепление отсутствует
888	496331.48	2358306.98	Аналитический метод	0.1	Закрепление отсутствует
889	496356.05	2358324.85	Аналитический метод	0.1	Закрепление отсутствует
890	496357.39	2358322.98	Аналитический метод	0.1	Закрепление отсутствует
891	496357.88	2358323.35	Аналитический метод	0.1	Закрепление отсутствует
892	496380.34	2358339.89	Аналитический метод	0.1	Закрепление отсутствует
893	496381.56	2358340.78	Аналитический метод	0.1	Закрепление отсутствует
894	496385.93	2358334.83	Аналитический метод	0.1	Закрепление отсутствует
1	496390.77	2358338.38	Аналитический метод	0.1	Закрепление отсутствует
895	491540.82	2364938.76	Аналитический метод	0.1	Закрепление отсутствует
896	491538.14	2364942.18	Аналитический метод	0.1	Закрепление отсутствует

2. Сведения о характерных точках границ объекта					
Обозначение характерных точек границ	Координаты, м		Метод определения координат характерной точки	Средняя квадратическая погрешность положения характерной точки (Mt), м	Описание обозначения точки на местности (при наличии)
	X	Y			
1	2	3	4	5	6
897	491529.76	2364939.89	Аналитический метод	0.1	Закрепление отсутствует
898	491529.01	2364940.74	Аналитический метод	0.1	Закрепление отсутствует
899	491473.25	2364925.64	Аналитический метод	0.1	Закрепление отсутствует
900	491468.16	2364924.26	Аналитический метод	0.1	Закрепление отсутствует
901	491463.89	2364923.11	Аналитический метод	0.1	Закрепление отсутствует
902	491462.73	2364927.56	Аналитический метод	0.1	Закрепление отсутствует
903	491398.24	2364910.10	Аналитический метод	0.1	Закрепление отсутствует
904	491399.38	2364905.70	Аналитический метод	0.1	Закрепление отсутствует
905	491392.65	2364903.89	Аналитический метод	0.1	Закрепление отсутствует
906	491393.17	2364902.94	Аналитический метод	0.1	Закрепление отсутствует
907	491373.61	2364897.65	Аналитический метод	0.1	Закрепление отсутствует
908	491372.11	2364903.03	Аналитический метод	0.1	Закрепление отсутствует
909	491303.93	2364965.93	Аналитический метод	0.1	Закрепление отсутствует
910	491291.16	2364975.39	Аналитический метод	0.1	Закрепление отсутствует
911	491279.59	2364984.05	Аналитический метод	0.1	Закрепление отсутствует
912	491268.94	2364991.09	Аналитический метод	0.1	Закрепление отсутствует
913	491250.00	2365006.81	Аналитический метод	0.1	Закрепление отсутствует
914	491112.39	2365097.13	Аналитический метод	0.1	Закрепление отсутствует
915	491110.12	2365093.39	Аналитический метод	0.1	Закрепление отсутствует
916	491075.93	2365115.57	Аналитический метод	0.1	Закрепление отсутствует
917	491079.23	2365118.92	Аналитический метод	0.1	Закрепление отсутствует
918	491032.28	2365188.50	Аналитический метод	0.1	Закрепление отсутствует
919	491007.89	2365233.86	Аналитический метод	0.1	Закрепление отсутствует
920	490973.82	2365284.56	Аналитический метод	0.1	Закрепление отсутствует
921	490769.76	2365505.47	Аналитический метод	0.1	Закрепление отсутствует

2. Сведения о характерных точках границ объекта					
Обозначение характерных точек границ	Координаты, м		Метод определения координат характерной точки	Средняя квадратическая погрешность положения характерной точки (Mt), м	Описание обозначения точки на местности (при наличии)
	X	Y			
1	2	3	4	5	6
922	490664.66	2365665.63	Аналитический метод	0.1	Закрепление отсутствует
923	490645.21	2365702.58	Аналитический метод	0.1	Закрепление отсутствует
924	490638.23	2365715.74	Аналитический метод	0.1	Закрепление отсутствует
925	490628.04	2365735.04	Аналитический метод	0.1	Закрепление отсутствует
926	490615.03	2365757.42	Аналитический метод	0.1	Закрепление отсутствует
927	490582.71	2365812.11	Аналитический метод	0.1	Закрепление отсутствует
928	490562.94	2365842.38	Аналитический метод	0.1	Закрепление отсутствует
929	490532.77	2365865.36	Аналитический метод	0.1	Закрепление отсутствует
930	490492.01	2365881.60	Аналитический метод	0.1	Закрепление отсутствует
931	490459.49	2365893.48	Аналитический метод	0.1	Закрепление отсутствует
932	490422.56	2365908.91	Аналитический метод	0.1	Закрепление отсутствует
933	490377.19	2365931.31	Аналитический метод	0.1	Закрепление отсутствует
934	490376.50	2365931.06	Аналитический метод	0.1	Закрепление отсутствует
935	490373.60	2365952.21	Аналитический метод	0.1	Закрепление отсутствует
936	490375.62	2366009.90	Аналитический метод	0.1	Закрепление отсутствует
937	490367.94	2366010.10	Аналитический метод	0.1	Закрепление отсутствует
938	490368.51	2366034.88	Аналитический метод	0.1	Закрепление отсутствует
939	490363.86	2366067.40	Аналитический метод	0.1	Закрепление отсутствует
940	490273.62	2366115.75	Аналитический метод	0.1	Закрепление отсутствует
941	490123.47	2366279.02	Аналитический метод	0.1	Закрепление отсутствует
942	490112.44	2366296.70	Аналитический метод	0.1	Закрепление отсутствует
943	490108.54	2366294.28	Аналитический метод	0.1	Закрепление отсутствует
944	490086.61	2366329.53	Аналитический метод	0.1	Закрепление отсутствует
945	490090.48	2366331.95	Аналитический метод	0.1	Закрепление отсутствует
946	490073.43	2366359.29	Аналитический метод	0.1	Закрепление отсутствует

2. Сведения о характерных точках границ объекта					
Обозначение характерных точек границ	Координаты, м		Метод определения координат характерной точки	Средняя квадратическая погрешность положения характерной точки (Mt), м	Описание обозначения точки на местности (при наличии)
	X	Y			
1	2	3	4	5	6
947	490173.73	2366424.26	Аналитический метод	0.1	Закрепление отсутствует
948	490176.24	2366420.41	Аналитический метод	0.1	Закрепление отсутствует
949	490190.60	2366429.72	Аналитический метод	0.1	Закрепление отсутствует
950	490200.10	2366448.19	Аналитический метод	0.1	Закрепление отсутствует
951	490289.12	2366518.16	Аналитический метод	0.1	Закрепление отсутствует
952	490270.56	2366541.76	Аналитический метод	0.1	Закрепление отсутствует
953	491486.09	2367497.02	Аналитический метод	0.1	Закрепление отсутствует
954	492075.44	2367967.92	Аналитический метод	0.1	Закрепление отсутствует
955	492070.04	2367984.08	Аналитический метод	0.1	Закрепление отсутствует
956	491476.14	2367509.56	Аналитический метод	0.1	Закрепление отсутствует
957	490220.34	2366522.64	Аналитический метод	0.1	Закрепление отсутствует
958	490178.30	2366440.81	Аналитический метод	0.1	Закрепление отсутствует
959	490167.50	2366433.81	Аналитический метод	0.1	Закрепление отсутствует
960	490170.45	2366429.30	Аналитический метод	0.1	Закрепление отсутствует
961	490070.25	2366364.40	Аналитический метод	0.1	Закрепление отсутствует
962	490067.41	2366368.95	Аналитический метод	0.1	Закрепление отсутствует
963	490038.53	2366350.23	Аналитический метод	0.1	Закрепление отсутствует
964	490048.83	2366333.28	Аналитический метод	0.1	Закрепление отсутствует
965	490064.54	2366343.30	Аналитический метод	0.1	Закрепление отсутствует
966	490076.66	2366323.84	Аналитический метод	0.1	Закрепление отсутствует
967	490083.26	2366325.35	Аналитический метод	0.1	Закрепление отсутствует
968	490087.72	2366318.19	Аналитический метод	0.1	Закрепление отсутствует
969	490100.86	2366297.11	Аналитический метод	0.1	Закрепление отсутствует
970	490099.63	2366297.17	Аналитический метод	0.1	Закрепление отсутствует
971	490103.42	2366291.10	Аналитический метод	0.1	Закрепление отсутствует

2. Сведения о характерных точках границ объекта					
Обозначение характерных точек границ	Координаты, м		Метод определения координат характерной точки	Средняя квадратическая погрешность положения характерной точки (Mt), м	Описание обозначения точки на местности (при наличии)
	X	Y			
1	2	3	4	5	6
972	490098.85	2366288.26	Аналитический метод	0.1	Закрепление отсутствует
973	490110.67	2366269.28	Аналитический метод	0.1	Закрепление отсутствует
974	490263.70	2366102.92	Аналитический метод	0.1	Закрепление отсутствует
975	490349.16	2366057.12	Аналитический метод	0.1	Закрепление отсутствует
976	490352.50	2366033.92	Аналитический метод	0.1	Закрепление отсутствует
977	490351.56	2365994.53	Аналитический метод	0.1	Закрепление отсутствует
978	490359.04	2365994.34	Аналитический метод	0.1	Закрепление отсутствует
979	490357.55	2365951.37	Аналитический метод	0.1	Закрепление отсутствует
980	490361.12	2365925.31	Аналитический метод	0.1	Закрепление отсутствует
981	490358.46	2365924.32	Аналитический метод	0.1	Закрепление отсутствует
982	490326.90	2365925.69	Аналитический метод	0.1	Закрепление отсутствует
983	490260.32	2365927.71	Аналитический метод	0.1	Закрепление отсутствует
984	490180.79	2365926.35	Аналитический метод	0.1	Закрепление отсутствует
985	490072.46	2365924.93	Аналитический метод	0.1	Закрепление отсутствует
986	490059.02	2366000.57	Аналитический метод	0.1	Закрепление отсутствует
987	490054.19	2366030.19	Аналитический метод	0.1	Закрепление отсутствует
988	490004.99	2366021.33	Аналитический метод	0.1	Закрепление отсутствует
989	490009.82	2365991.71	Аналитический метод	0.1	Закрепление отсутствует
990	490009.35	2365991.65	Аналитический метод	0.1	Закрепление отсутствует
991	489961.48	2365977.95	Аналитический метод	0.1	Закрепление отсутствует
992	489895.80	2365964.09	Аналитический метод	0.1	Закрепление отсутствует
993	489877.45	2365955.66	Аналитический метод	0.1	Закрепление отсутствует
994	489855.06	2365957.92	Аналитический метод	0.1	Закрепление отсутствует
995	489765.68	2365943.50	Аналитический метод	0.1	Закрепление отсутствует
996	489588.07	2365913.77	Аналитический метод	0.1	Закрепление отсутствует

2. Сведения о характерных точках границ объекта					
Обозначение характерных точек границ	Координаты, м		Метод определения координат характерной точки	Средняя квадратическая погрешность положения характерной точки (Mt), м	Описание обозначения точки на местности (при наличии)
	X	Y			
1	2	3	4	5	6
997	489508.83	2365906.23	Аналитический метод	0.1	Закрепление отсутствует
998	489445.99	2365893.65	Аналитический метод	0.1	Закрепление отсутствует
999	489409.51	2365881.97	Аналитический метод	0.1	Закрепление отсутствует
1000	489404.04	2365900.31	Аналитический метод	0.1	Закрепление отсутствует
1001	489383.54	2365894.15	Аналитический метод	0.1	Закрепление отсутствует
1002	489391.33	2365870.12	Аналитический метод	0.1	Закрепление отсутствует
1003	489377.57	2365865.41	Аналитический метод	0.1	Закрепление отсутствует
1004	489374.56	2365864.38	Аналитический метод	0.1	Закрепление отсутствует
1005	489376.44	2365858.21	Аналитический метод	0.1	Закрепление отсутствует
1006	489367.50	2365856.73	Аналитический метод	0.1	Закрепление отсутствует
1007	489367.64	2365850.81	Аналитический метод	0.1	Закрепление отсутствует
1008	489372.56	2365852.17	Аналитический метод	0.1	Закрепление отсутствует
1009	489394.71	2365829.56	Аналитический метод	0.1	Закрепление отсутствует
1010	489397.39	2365827.16	Аналитический метод	0.1	Закрепление отсутствует
1011	489425.41	2365835.51	Аналитический метод	0.1	Закрепление отсутствует
1012	489415.97	2365867.21	Аналитический метод	0.1	Закрепление отсутствует
1013	489450.01	2365878.14	Аналитический метод	0.1	Закрепление отсутствует
1014	489511.20	2365890.38	Аналитический метод	0.1	Закрепление отсутствует
1015	489590.14	2365897.89	Аналитический метод	0.1	Закрепление отсутствует
1016	489768.30	2365927.71	Аналитический метод	0.1	Закрепление отсутствует
1017	489855.54	2365941.79	Аналитический метод	0.1	Закрепление отсутствует
1018	489880.14	2365939.30	Аналитический метод	0.1	Закрепление отсутствует
1019	489900.85	2365948.79	Аналитический метод	0.1	Закрепление отсутствует
1020	489965.35	2365962.41	Аналитический метод	0.1	Закрепление отсутствует
1021	490012.97	2365976.02	Аналитический метод	0.1	Закрепление отсутствует

2. Сведения о характерных точках границ объекта					
Обозначение характерных точек границ	Координаты, м		Метод определения координат характерной точки	Средняя квадратическая погрешность положения характерной точки (Mt), м	Описание обозначения точки на местности (при наличии)
	X	Y			
1	2	3	4	5	6
1022	490046.07	2365981.99	Аналитический метод	0.1	Закрепление отсутствует
1023	490059.07	2365908.73	Аналитический метод	0.1	Закрепление отсутствует
1024	490181.03	2365910.37	Аналитический метод	0.1	Закрепление отсутствует
1025	490260.21	2365911.69	Аналитический метод	0.1	Закрепление отсутствует
1026	490326.31	2365909.70	Аналитический метод	0.1	Закрепление отсутствует
1027	490360.91	2365908.15	Аналитический метод	0.1	Закрепление отсутствует
1028	490370.77	2365916.80	Аналитический метод	0.1	Закрепление отсутствует
1029	490375.57	2365918.48	Аналитический метод	0.1	Закрепление отсутствует
1030	490413.37	2365903.16	Аналитический метод	0.1	Закрепление отсутствует
1031	490429.81	2365895.58	Аналитический метод	0.1	Закрепление отсутствует
1032	490455.83	2365883.56	Аналитический метод	0.1	Закрепление отсутствует
1033	490494.15	2365868.69	Аналитический метод	0.1	Закрепление отсутствует
1034	490514.77	2365861.71	Аналитический метод	0.1	Закрепление отсутствует
1035	490532.04	2365853.40	Аналитический метод	0.1	Закрепление отсутствует
1036	490532.26	2365846.88	Аналитический метод	0.1	Закрепление отсутствует
1037	490551.06	2365831.31	Аналитический метод	0.1	Закрепление отсутствует
1038	490569.13	2365803.65	Аналитический метод	0.1	Закрепление отсутствует
1039	490601.21	2365749.33	Аналитический метод	0.1	Закрепление отсутствует
1040	490614.09	2365727.30	Аналитический метод	0.1	Закрепление отсутствует
1041	490624.09	2365708.25	Аналитический метод	0.1	Закрепление отсутствует
1042	490631.07	2365695.12	Аналитический метод	0.1	Закрепление отсутствует
1043	490650.84	2365657.50	Аналитический метод	0.1	Закрепление отсутствует
1044	490757.13	2365495.58	Аналитический метод	0.1	Закрепление отсутствует
1045	490841.37	2365404.36	Аналитический метод	0.1	Закрепление отсутствует
1046	490862.46	2365379.42	Аналитический метод	0.1	Закрепление отсутствует

2. Сведения о характерных точках границ объекта					
Обозначение характерных точек границ	Координаты, м		Метод определения координат характерной точки	Средняя квадратическая погрешность положения характерной точки (Mt), м	Описание обозначения точки на местности (при наличии)
	X	Y			
1	2	3	4	5	6
1047	490883.98	2365358.21	Аналитический метод	0.1	Закрепление отсутствует
1048	490961.22	2365274.59	Аналитический метод	0.1	Закрепление отсутствует
1049	490994.17	2365225.59	Аналитический метод	0.1	Закрепление отсутствует
1050	491018.55	2365180.21	Аналитический метод	0.1	Закрепление отсутствует
1051	491067.76	2365107.27	Аналитический метод	0.1	Закрепление отсутствует
1052	491070.36	2365105.58	Аналитический метод	0.1	Закрепление отсутствует
1053	491073.31	2365110.10	Аналитический метод	0.1	Закрепление отсутствует
1054	491106.87	2365088.31	Аналитический метод	0.1	Закрепление отсутствует
1055	491103.94	2365083.81	Аналитический метод	0.1	Закрепление отсутствует
1056	491273.47	2364973.87	Аналитический метод	0.1	Закрепление отсутствует
1057	491342.29	2364909.08	Аналитический метод	0.1	Закрепление отсутствует
1058	491348.33	2364880.03	Аналитический метод	0.1	Закрепление отсутствует
1059	491376.41	2364887.63	Аналитический метод	0.1	Закрепление отсутствует
1060	491374.70	2364893.80	Аналитический метод	0.1	Закрепление отсутствует
1061	491400.69	2364900.83	Аналитический метод	0.1	Закрепление отсутствует
1062	491402.31	2364894.63	Аналитический метод	0.1	Закрепление отсутствует
1063	491466.89	2364912.11	Аналитический метод	0.1	Закрепление отсутствует
1064	491465.22	2364918.29	Аналитический метод	0.1	Закрепление отсутствует
1065	491468.89	2364919.28	Аналитический метод	0.1	Закрепление отсутствует
1066	491474.72	2364920.86	Аналитический метод	0.1	Закрепление отсутствует
1067	491474.83	2364919.86	Аналитический метод	0.1	Закрепление отсутствует
1068	491533.98	2364935.87	Аналитический метод	0.1	Закрепление отсутствует
1069	491538.02	2364936.98	Аналитический метод	0.1	Закрепление отсутствует
1070	491537.24	2364937.78	Аналитический метод	0.1	Закрепление отсутствует
895	491540.82	2364938.76	Аналитический метод	0.1	Закрепление отсутствует

3. Сведения о характерных точках части (частей) границы объекта

Обозначение характерных точек части границы	Координаты, м		Метод определения координат характерной точки	Средняя квадратическая погрешность положения характерной точки (Mt), м	Описание обозначения точки на местности (при наличии)
	X	Y			
1	2	3	4	5	6
-	-	-	-	-	-

Раздел 3

Сведения о местоположении измененных (уточненных) границ объекта

1. Система координат -

2. Сведения о характерных точках границ объекта

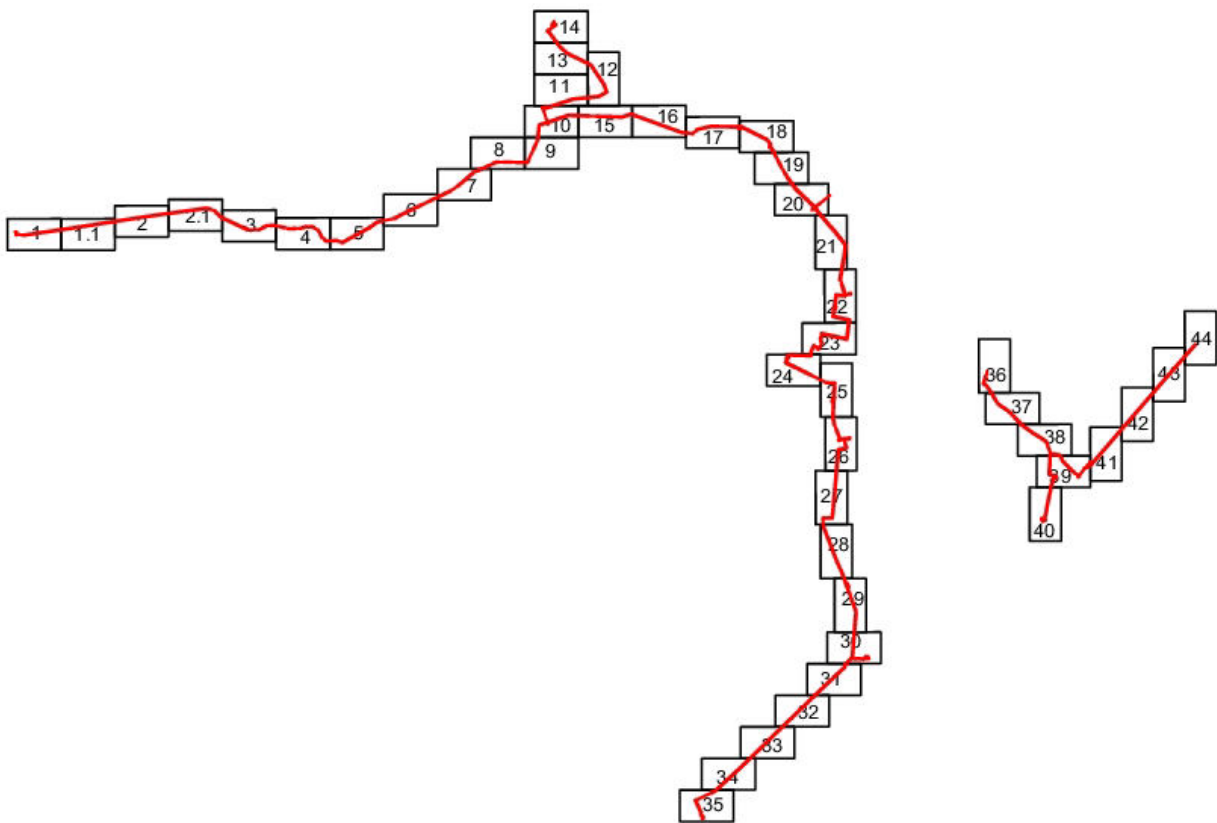
Обозначение характерных точек границ	Существующие координаты, м		Измененные (уточненные) координаты, м		Метод определения координат характерной точки	Средняя квадратическая погрешность положения характерной точки (Mt), м	Описание обозначения точки на местности (при наличии)
	X	Y	X	Y			
1	2	3	4	5	6	7	8
-	-	-	-	-	-	-	

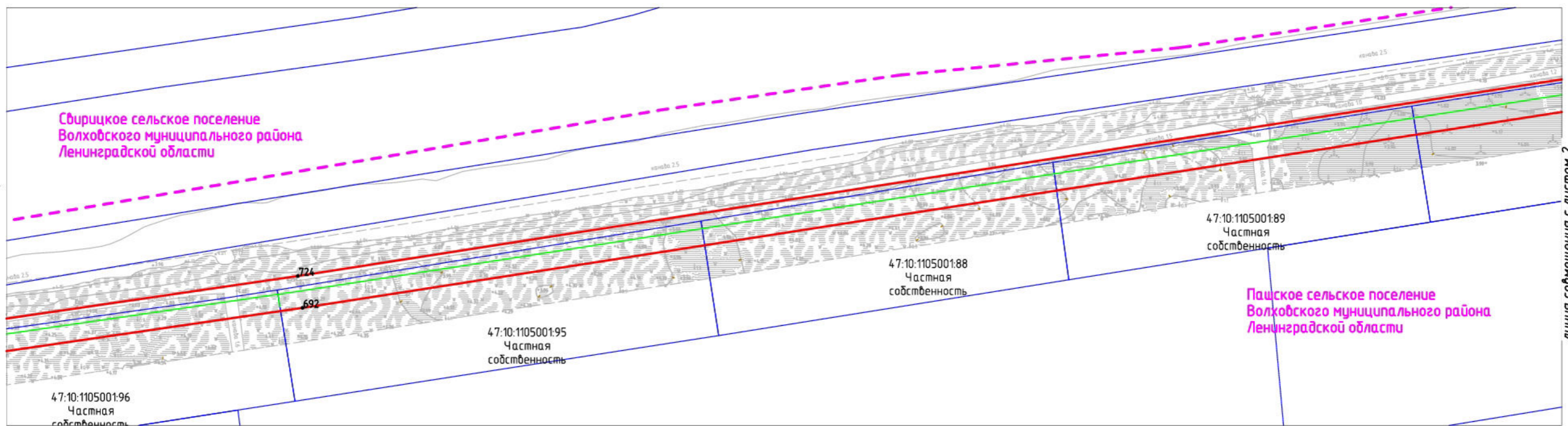
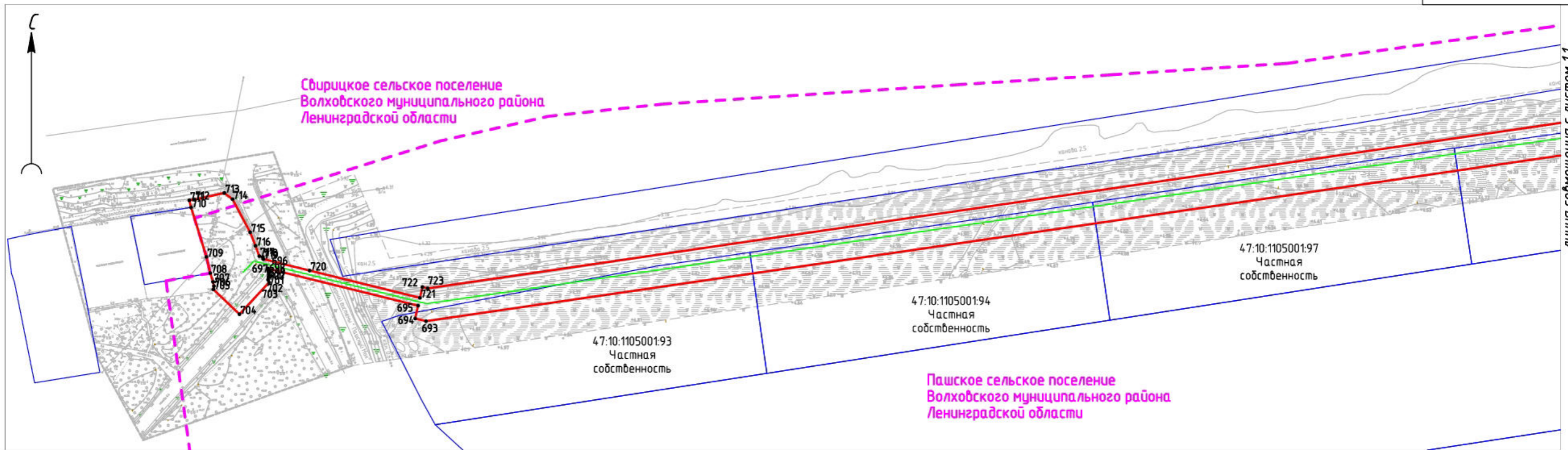
3. Сведения о характерных точках части (частей) границы объекта

Обозначение характерных точек части границы	Существующие координаты, м		Измененные (уточненные) координаты, м		Метод определения координат характерной точки	Средняя квадратическая погрешность положения характерной точки (Mt), м	Описание обозначения точки на местности (при наличии)
	X	Y	X	Y			
1	2	3	4	5	6	7	8
-	-	-	-	-	-	-	

СХЕМА РАСПОЛОЖЕНИЯ ГРАНИЦ ПУБЛИЧНОГО СЕРВИТУТА

Схема совмещения листов





ЛИНИЯ СОБМЕЩЕНИЯ С ЛИСТОМ 1

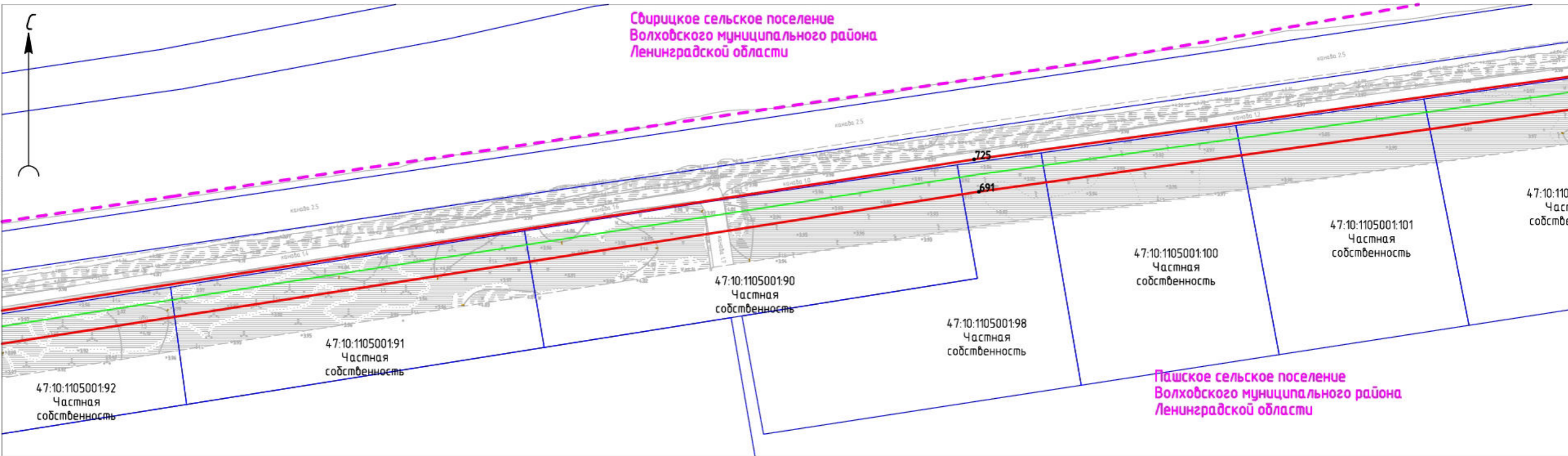
ЛИНИЯ СОБМЕЩЕНИЯ С ЛИСТОМ 2

Условные обозначения:

- проектные границы публичного сервитута в границах Волховского района
- проектное местоположение инженерного сооружения
- 1 - номера характерных точек проектных границ публичного сервитута
- существующая часть границы земельного участка в отношении которого испрашивается публичный сервитут
- 47:10:1105001:93 - кадастровый номер земельного участка в отношении которого испрашивается публичный сервитут
- границы сельских поселений

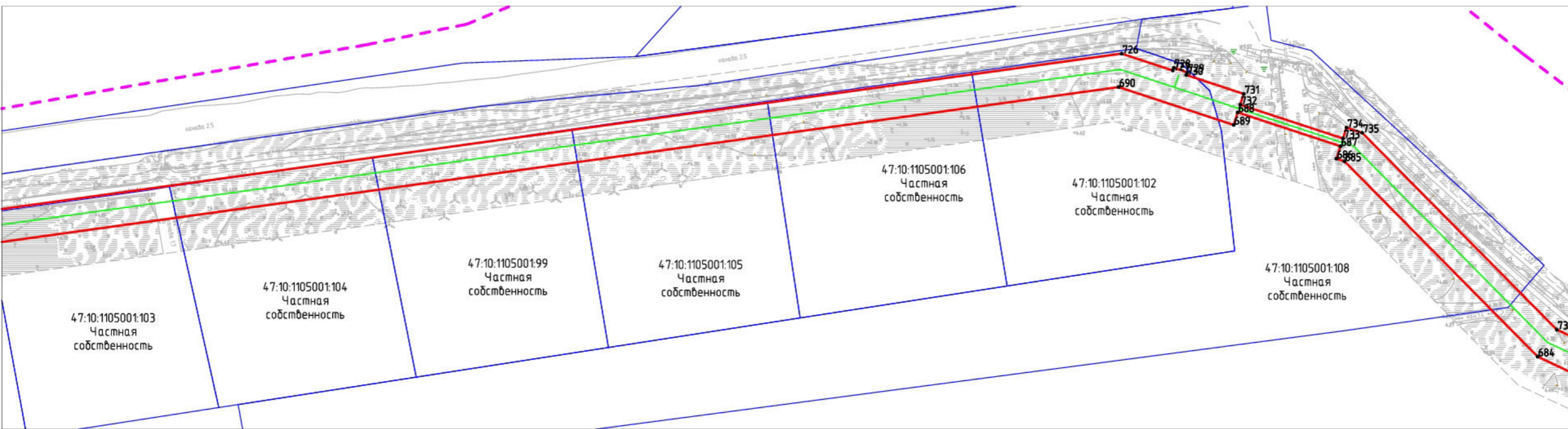
Сдвирцкое сельское поселение
Волховского муниципального района
Ленинградской области

ЛИНИЯ СОБМЕЩЕНИЯ С ЛИСТОМ 1.1



ЛИНИЯ СОБМЕЩЕНИЯ С ЛИСТОМ 2.1

ЛИНИЯ СОБМЕЩЕНИЯ С ЛИСТОМ 2



ЛИНИЯ СОБМЕЩЕНИЯ С ЛИСТОМ 3

Условные обозначения:

- проектные границы публичного сервитута в границах Волховского района
- проектное местоположение инженерного сооружения
- 1 - номера характерных точек проектных границ публичного сервитута
- существующая часть границы земельного участка в отношении которого испрашивается публичный сервитут
- 47:10:1105001:93 - кадастровый номер земельного участка в отношении которого испрашивается публичный сервитут
- границы сельских поселений

М 1:2000






Волховского муниципального района
Ленинградской области



ЛИНИЯ СОБМЕЩЕНИЯ С ЛИСТОМ 2.1

Пашское сельское поселение
Волховского муниципального района
Ленинградской области

ЛИНИЯ СОБМЕЩЕНИЯ С ЛИСТОМ 4

- Условные обозначения:
-  - проектные границы публичного сервитута в границах Волховского района
 -  - проектное местоположение инженерного сооружения
 -  - номера характерных точек проектных границ публичного сервитута
 -  - существующая часть границы земельного участка в отношении которого испрашивается публичный сервитут
 - 47:10:1105001:93 - кадастровый номер земельного участка в отношении которого испрашивается публичный сервитут
 -  - границы сельских поселений

М 1:2000

Пашское сельское поселение
Волховского муниципального района
Ленинградской области

линия смещения с листом Э


линия смещения с листом 5








Условные обозначения:

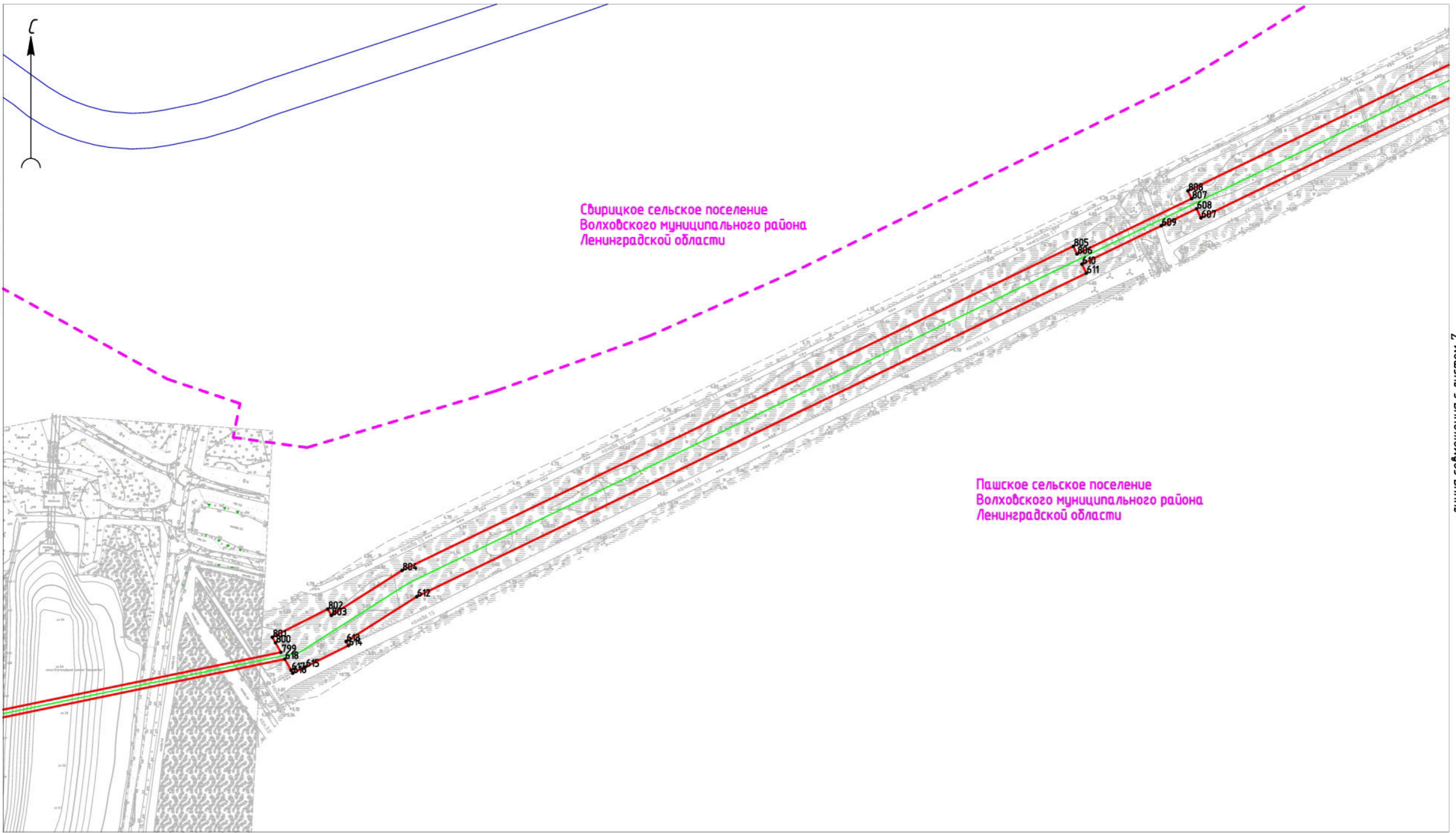
- проектные границы публичного сервитута в границах Волховского района
- проектное местоположение инженерного сооружения
- 1 - номера характерных точек проектных границ публичного сервитута
- существующая часть границы земельного участка в отношении которого испрашивается публичный сервитут
- 47:10:1105001:93 - кадастровый номер земельного участка в отношении которого испрашивается публичный сервитут
- границы сельских поселений

М 1:2000



Условные обозначения:

-  - проектные границы публичного сервитута в границах Волховского района
-  - проектное местоположение инженерного сооружения
-  1 - номера характерных точек проектных границ публичного сервитута
-  - существующая часть границы земельного участка в отношении которого испрашивается публичный сервитут
- 47:10:1105001:93 - кадастровый номер земельного участка в отношении которого испрашивается публичный сервитут
-  - границы сельских поселений

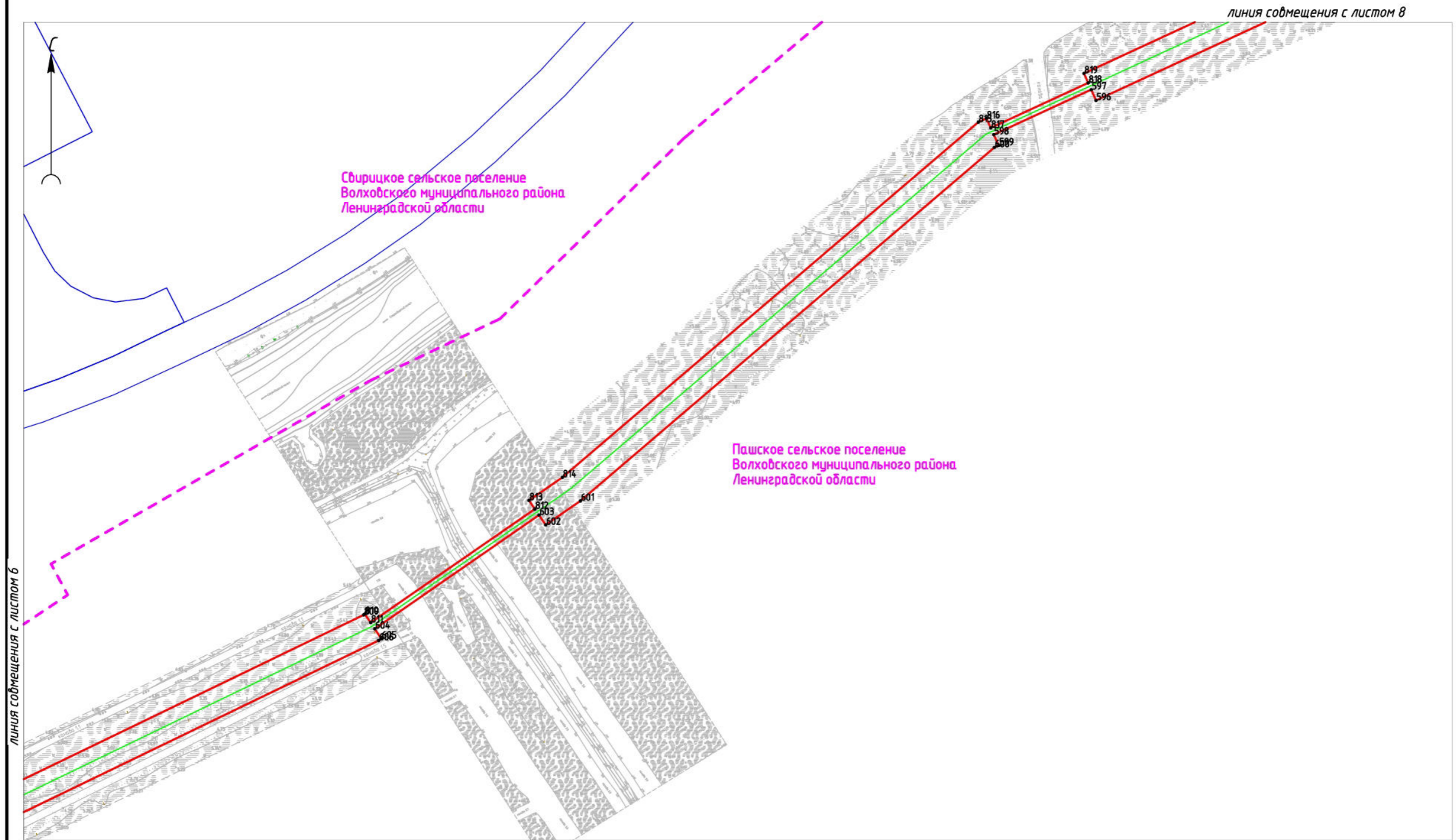


Сбрицкое сельское поселение
Волховского муниципального района
Ленинградской области

Пашское сельское поселение
Волховского муниципального района
Ленинградской области

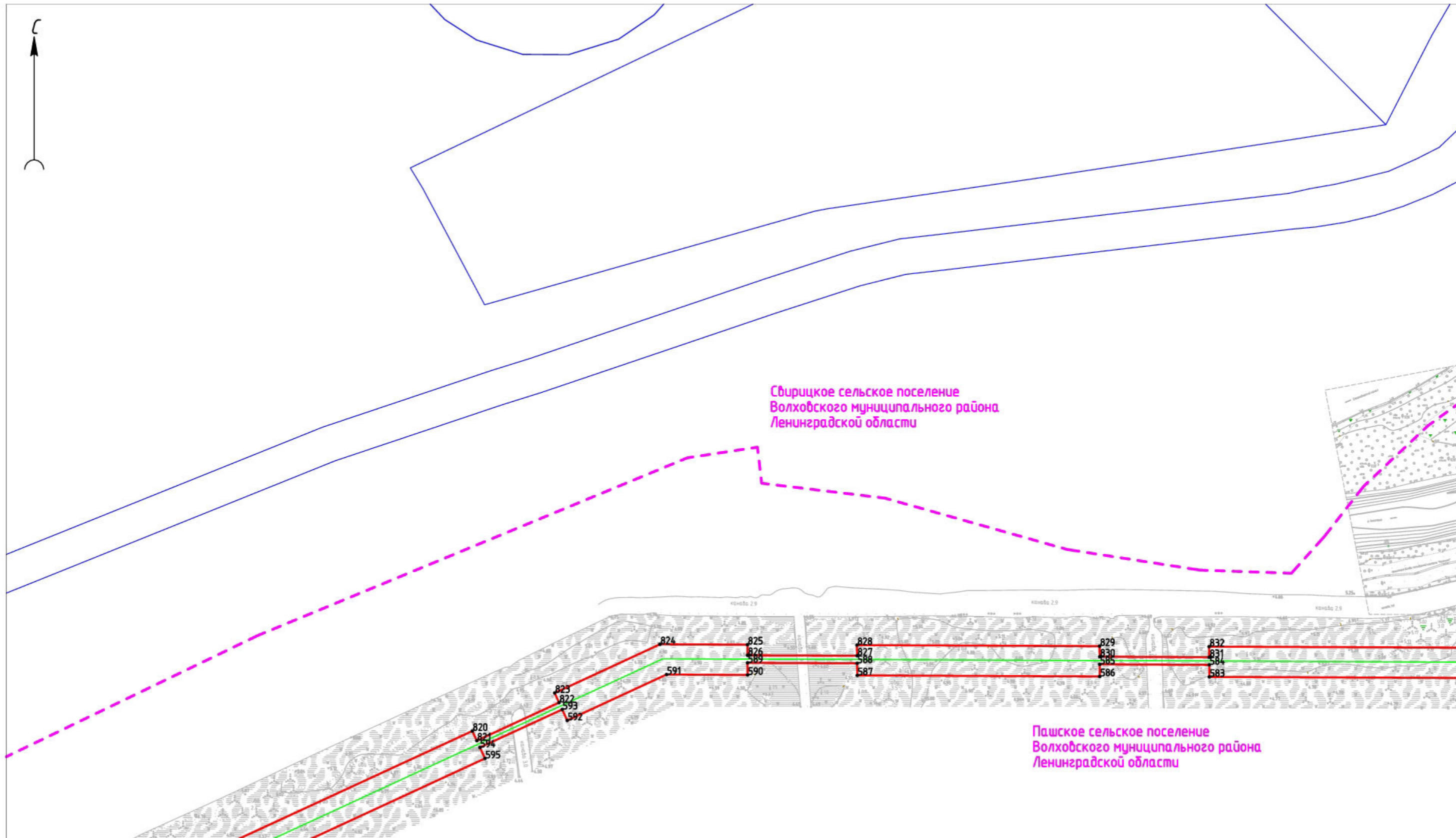
Условные обозначения:

- проектные границы публичного сервитута в границах Волховского района
- проектное местоположение инженерного сооружения
- 1 - номера характерных точек проектных границ публичного сервитута
- существующая часть границы земельного участка в отношении которого испрашивается публичный сервитут
- 47:10:1105001:93 - кадастровый номер земельного участка в отношении которого испрашивается публичный сервитут
- границы сельских поселений



Условные обозначения:

- проектные границы публичного сервитута в границах Волховского района
- проектное местоположение инженерного сооружения
- 1 - номера характерных точек проектных границ публичного сервитута
- существующая часть границы земельного участка в отношении которого испрашивается публичный сервитут
- 47:10:1105001:93 - кадастровый номер земельного участка в отношении которого испрашивается публичный сервитут
- границы сельских поселений

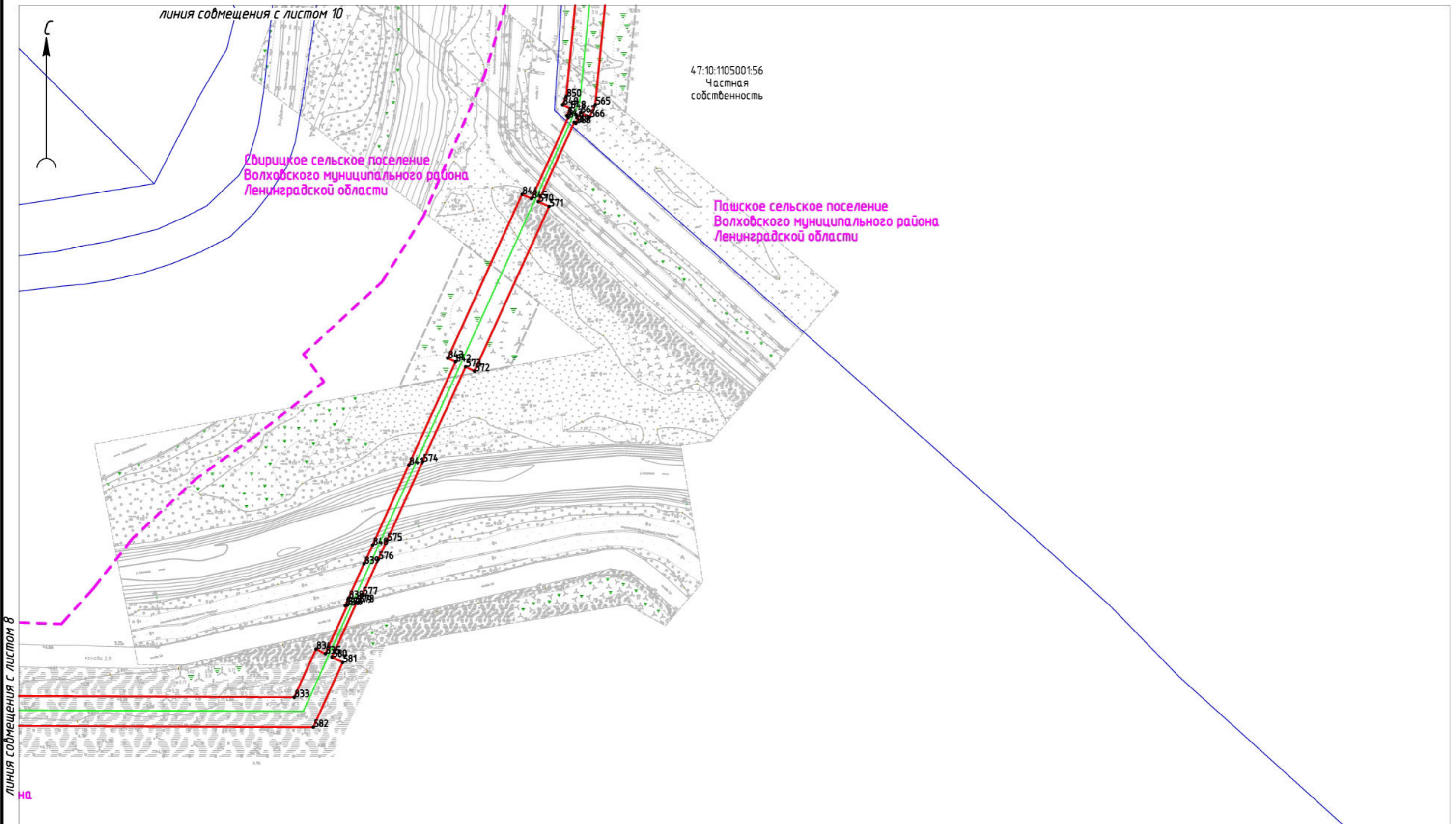


линия совмещения с листом 9

линия совмещения с листом 7

- Условные обозначения:
- проектные границы публичного сервитута в границах Волховского района
 - проектное местоположение инженерного сооружения
 - 1 - номера характерных точек проектных границ публичного сервитута
 - существующая часть границы земельного участка в отношении которого испрашивается публичный сервитут
 - 47:10:1105001:93 - кадастровый номер земельного участка в отношении которого испрашивается публичный сервитут
 - границы сельских поселений

М 1:2000



47:10:1105001:56
Частная
собственность

линия совмещения с листом 10

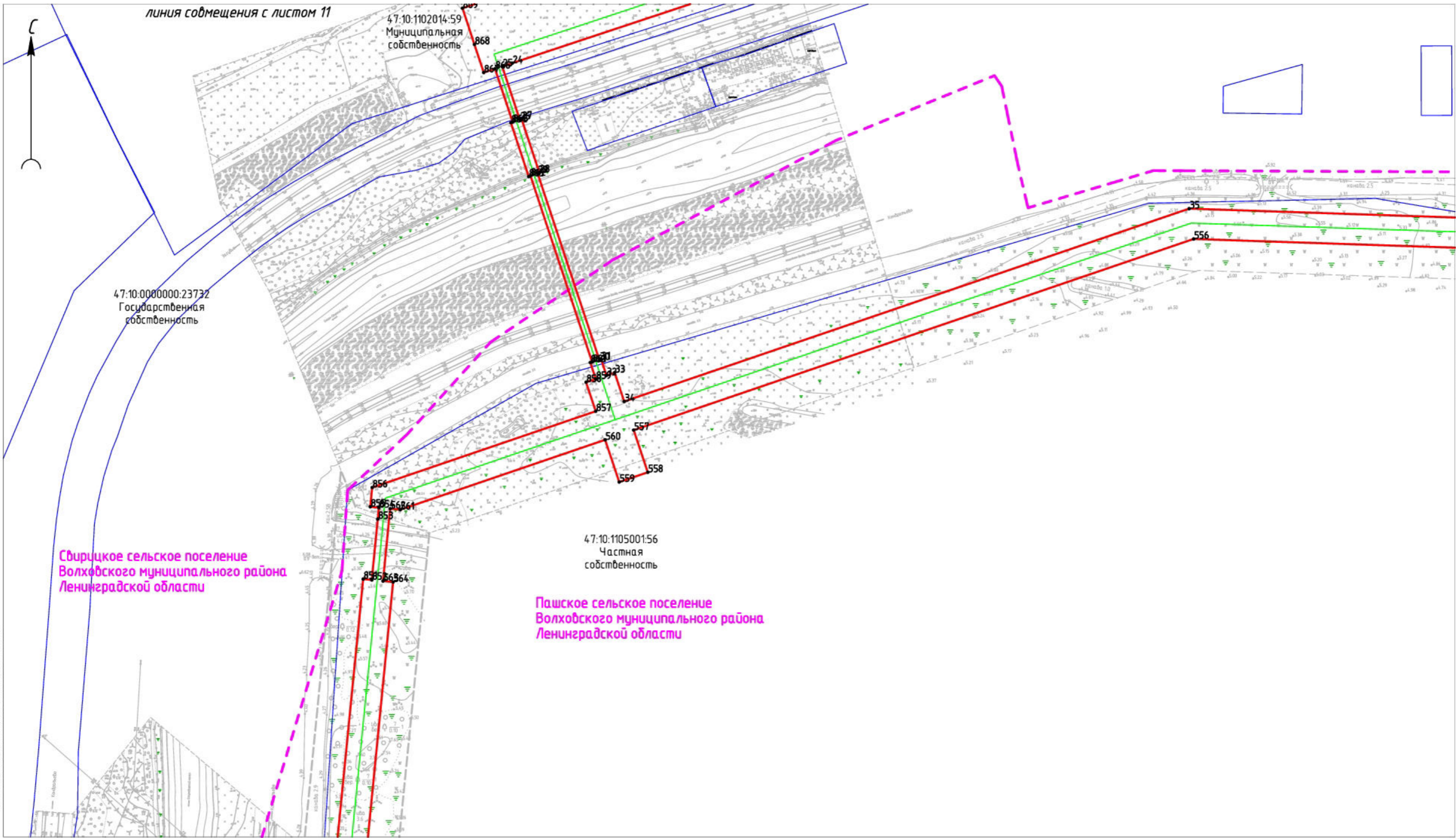
Сборицкое сельское поселение
Волховского муниципального района
Ленинградской области

Пашское сельское поселение
Волховского муниципального района
Ленинградской области

линия совмещения с листом 8

- Условные обозначения:
- проектные границы публичного сервитута в границах Волховского района
 - проектное местоположение инженерного сооружения
 - 1 - номера характерных точек проектных границ публичного сервитута
 - существующая часть границы земельного участка в отношении которого испрашивается публичный сервитут
 - 47:10:1105001:93 - кадастровый номер земельного участка в отношении которого испрашивается публичный сервитут
 - границы сельских поселений

М 1:2000



линия совмещения с листом 11

47:10:1102014:59
Муниципальная
собственность

47:10:0000000:23732
Государственная
собственность

47:10:1105001:56
Частная
собственность

Свирцкое сельское поселение
Волховского муниципального района
Ленинградской области

Пашское сельское поселение
Волховского муниципального района
Ленинградской области

линия совмещения с листом 9

линия совмещения с листом 15

Условные обозначения:

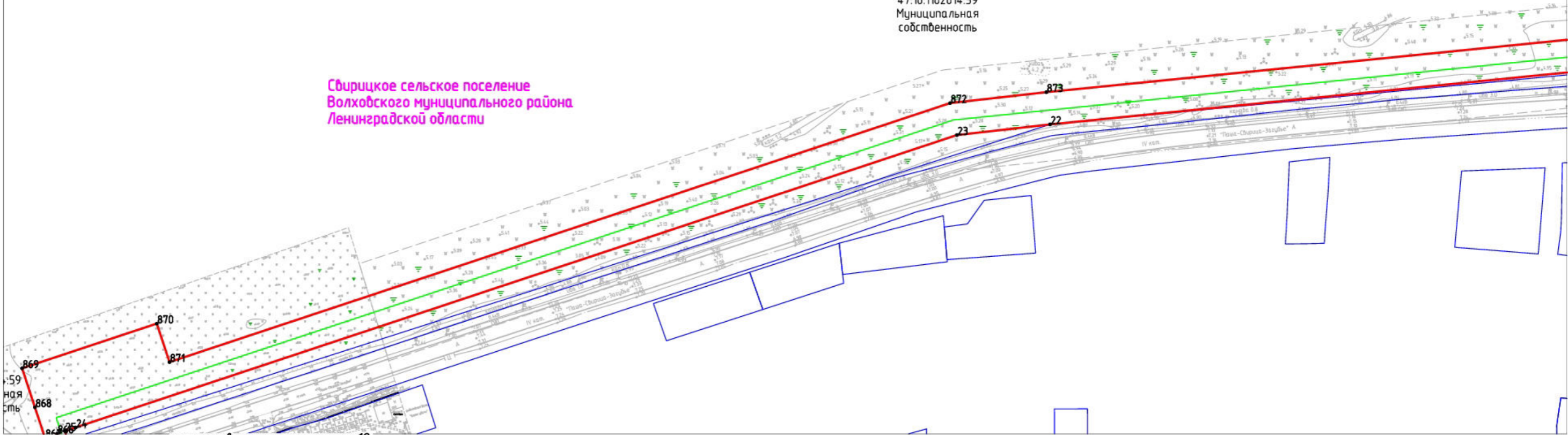
- проектные границы публичного сервитута в границах Волховского района
- проектное местоположение инженерного сооружения
- 1 - номера характерных точек проектных границ публичного сервитута
- существующая часть границы земельного участка в отношении которого испрашивается публичный сервитут
- 47:10:1105001:93 - кадастровый номер земельного участка в отношении которого испрашивается публичный сервитут
- границы сельских поселений

М 1:2000








Сбрицкое сельское поселение
Волховского муниципального района
Ленинградской области

47:10:1102014:59
Муниципальная
собственность



линия совмещения с листом 10

Условные обозначения:

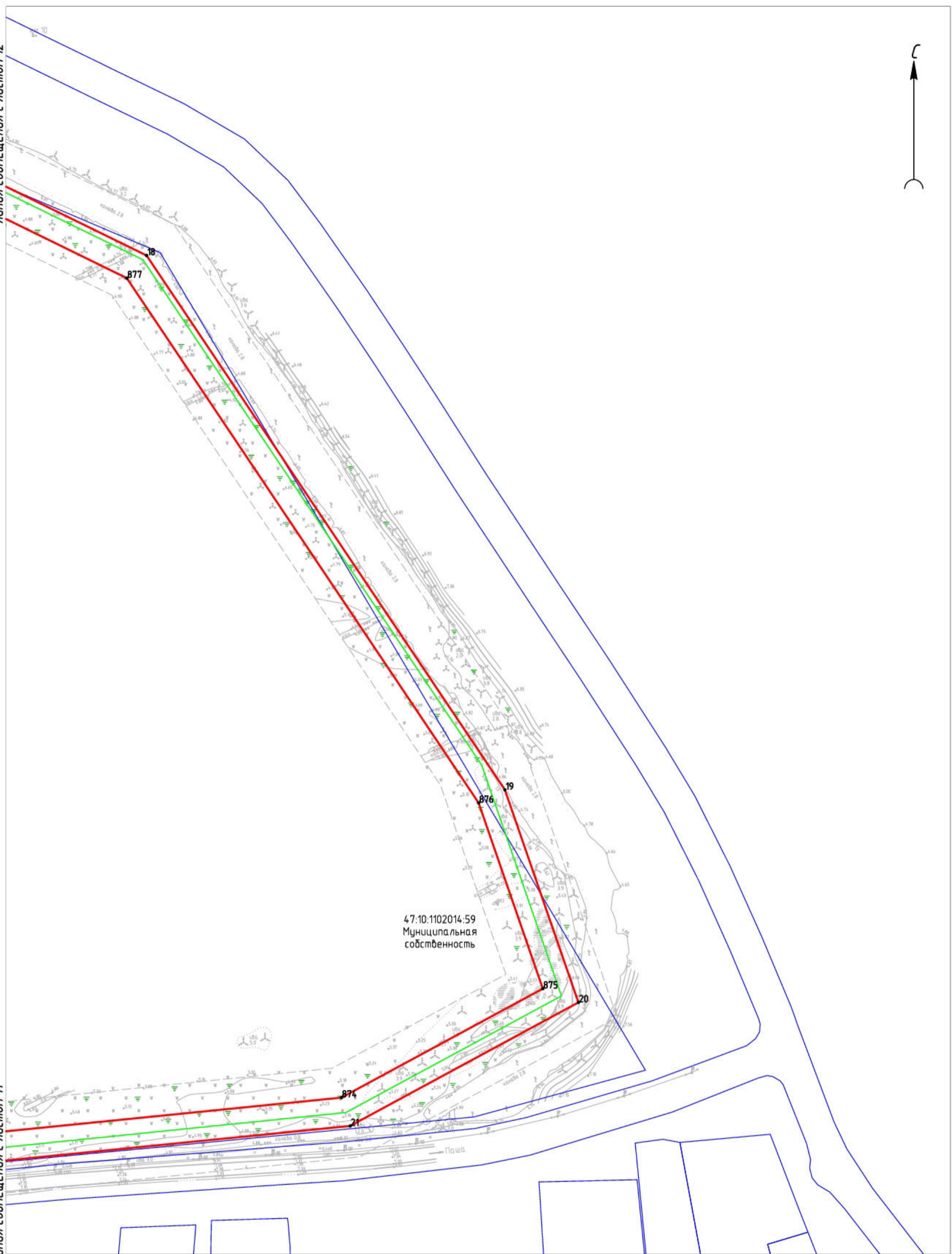
-  - проектные границы публичного сервитута в границах Волховского района
-  - проектное местоположение инженерного сооружения
-  1 - номера характерных точек проектных границ публичного сервитута
-  - существующая часть границы земельного участка в отношении которого испрашивается публичный сервитут
- 47:10:1105001:93 - кадастровый номер земельного участка в отношении которого испрашивается публичный сервитут
-  - границы сельских поселений

линия совмещения с листом 12






М 1:2000

линия смещения с листом 12

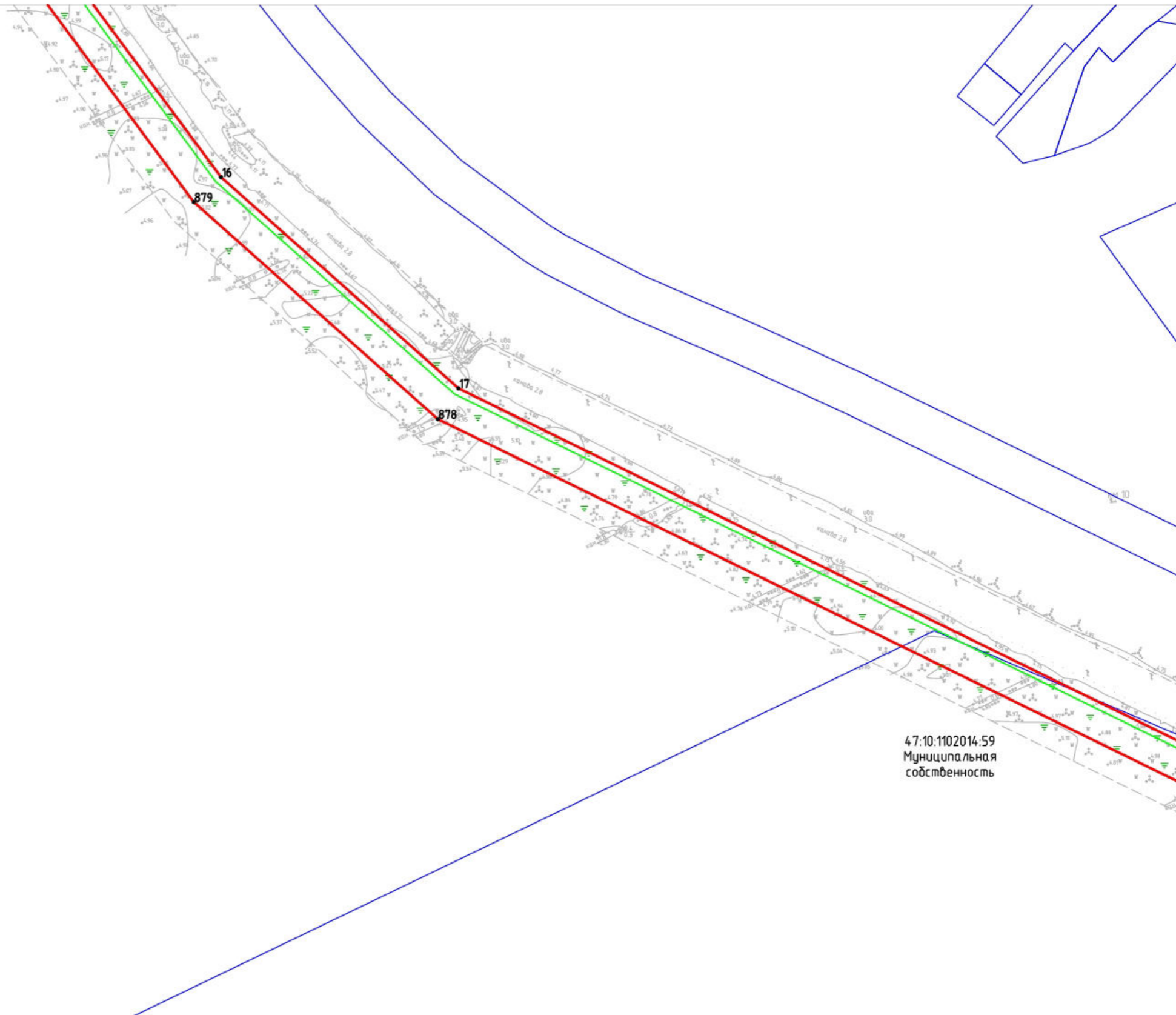
линия смещения с листом 11



Условные обозначения:






-  - проектные границы публичного сервитута в границах Волховского района
-  - проектное местоположение инженерного сооружения
-  1 - номера характерных точек проектных границ публичного сервитута
-  - существующая часть границы земельного участка в отношении которого испрашивается публичный сервитут
- 47:10:110500193 - кадастровый номер земельного участка в отношении которого испрашивается публичный сервитут
-  - границы сельских поселений

М 1:2000



линия совмещения с листом 12

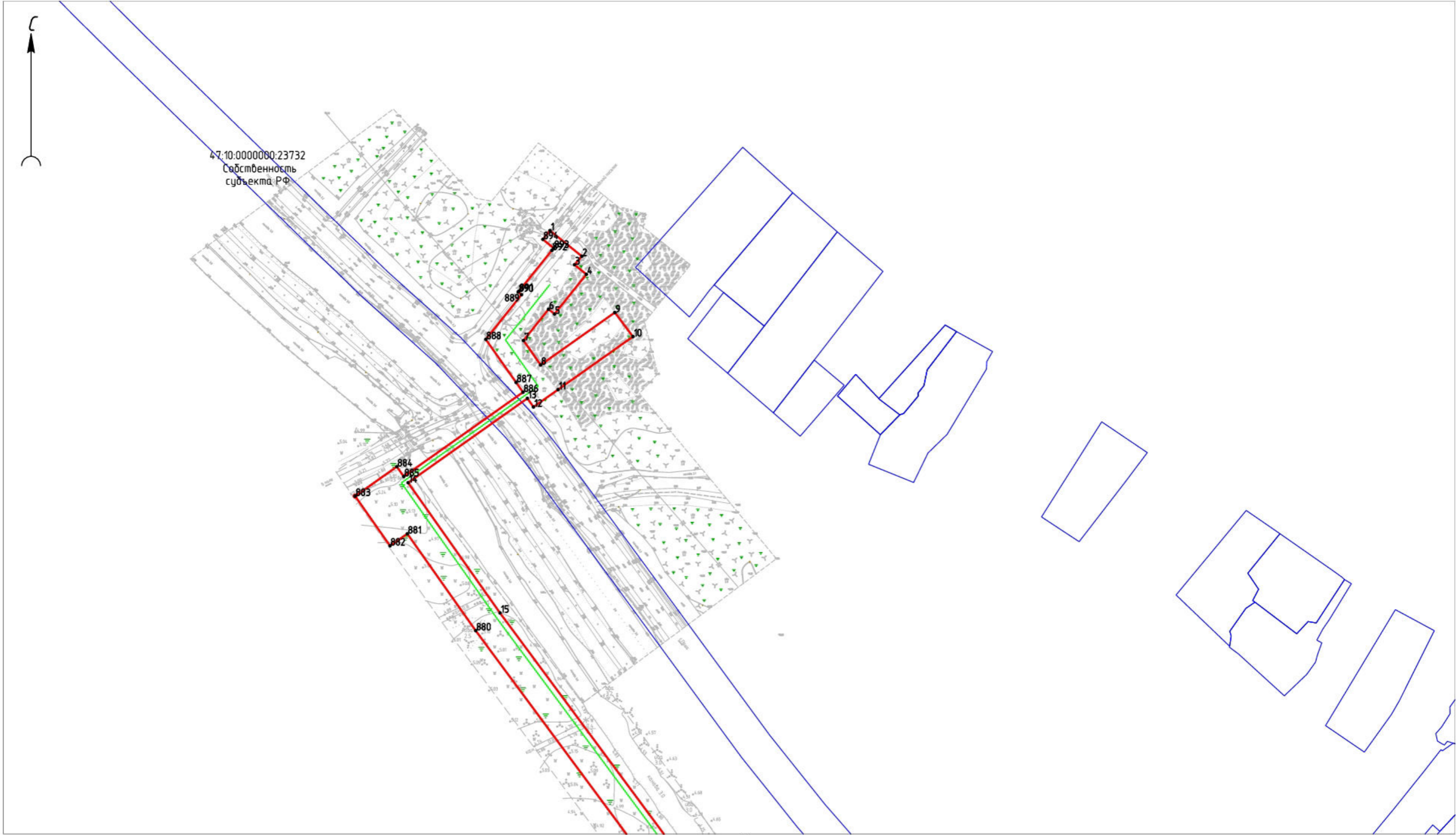
Условные обозначения:

-  - проектные границы публичного сервитута в границах Волховского района
 -  - проектное местоположение инженерного сооружения
 -  1 - номера характерных точек проектных границ публичного сервитута
 -  - существующая часть границы земельного участка в отношении которого испрашивается публичный сервитут
 -  - границы сельских поселений
- 47:10:1105001:93 - кадастровый номер земельного участка в отношении которого испрашивается публичный сервитут

М 1:2000








47:10:000000:23732
Собственность
субъекта РФ

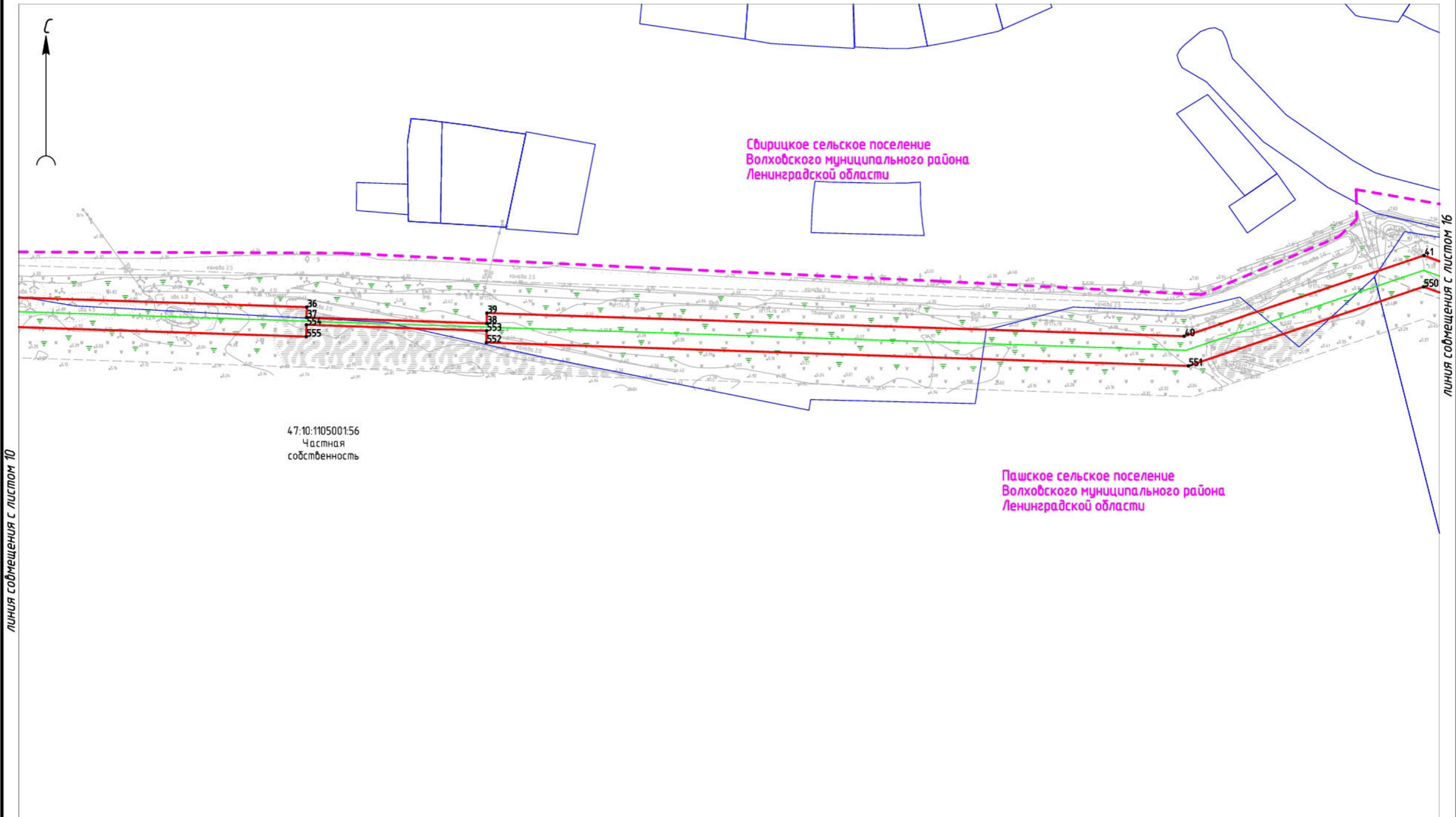


линия смещения с листом 13

Условные обозначения:

-  - проектные границы публичного сервитута в границах Волховского района
-  - проектное местоположение инженерного сооружения
-  1 - номера характерных точек проектных границ публичного сервитута
-  - существующая часть границы земельного участка в отношении которого испрашивается публичный сервитут
- 47:10:1105001:93 - кадастровый номер земельного участка в отношении которого испрашивается публичный сервитут
-  - границы сельских поселений

М 1:2000



линия соприкосновения с листом 10

линия соприкосновения с листом 16

47:10:1105001:56
Частная
собственность

Сбирицкое сельское поселение
Волховского муниципального района
Ленинградской области

Пашское сельское поселение
Волховского муниципального района
Ленинградской области

Условные обозначения:

- проектные границы публичного сервитута в границах Волховского района
- проектное местоположение инженерного сооружения
- 1 - номера характерных точек проектных границ публичного сервитута
- существующая часть границы земельного участка в отношении которого испрашивается публичный сервитут
- 47:10:1105001:93 - кадастровый номер земельного участка в отношении которого испрашивается публичный сервитут
- границы сельских поселений

М 1:2000






Пашское сельское поселение
Волховского муниципального района
Ленинградской области

47:10:1105001:63
Частная
собственность

линия сообщения с листом 15

линия сообщения с листом 17

Условные обозначения:

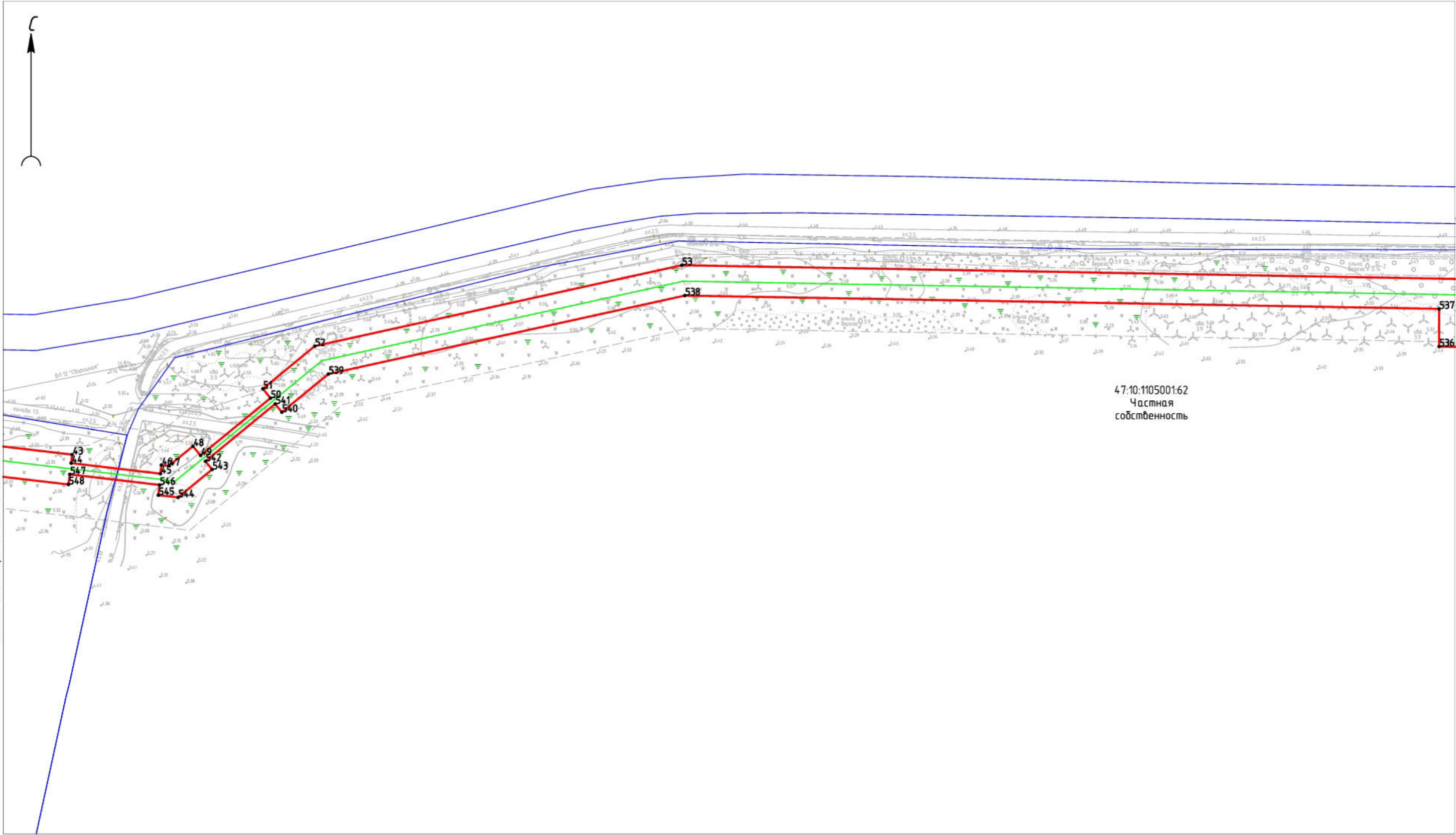
-  - проектные границы публичного сервитута в границах Волховского района
-  - проектное местоположение инженерного сооружения
-  - номера характерных точек проектных границ публичного сервитута
-  - существующая часть границы земельного участка в отношении которого испрашивается публичный сервитут
- 47:10:1105001:93 - кадастровый номер земельного участка в отношении которого испрашивается публичный сервитут
-  - границы сельских поселений

М 1:2000








линия со смещением с листом 16

линия со смещением с листом 18

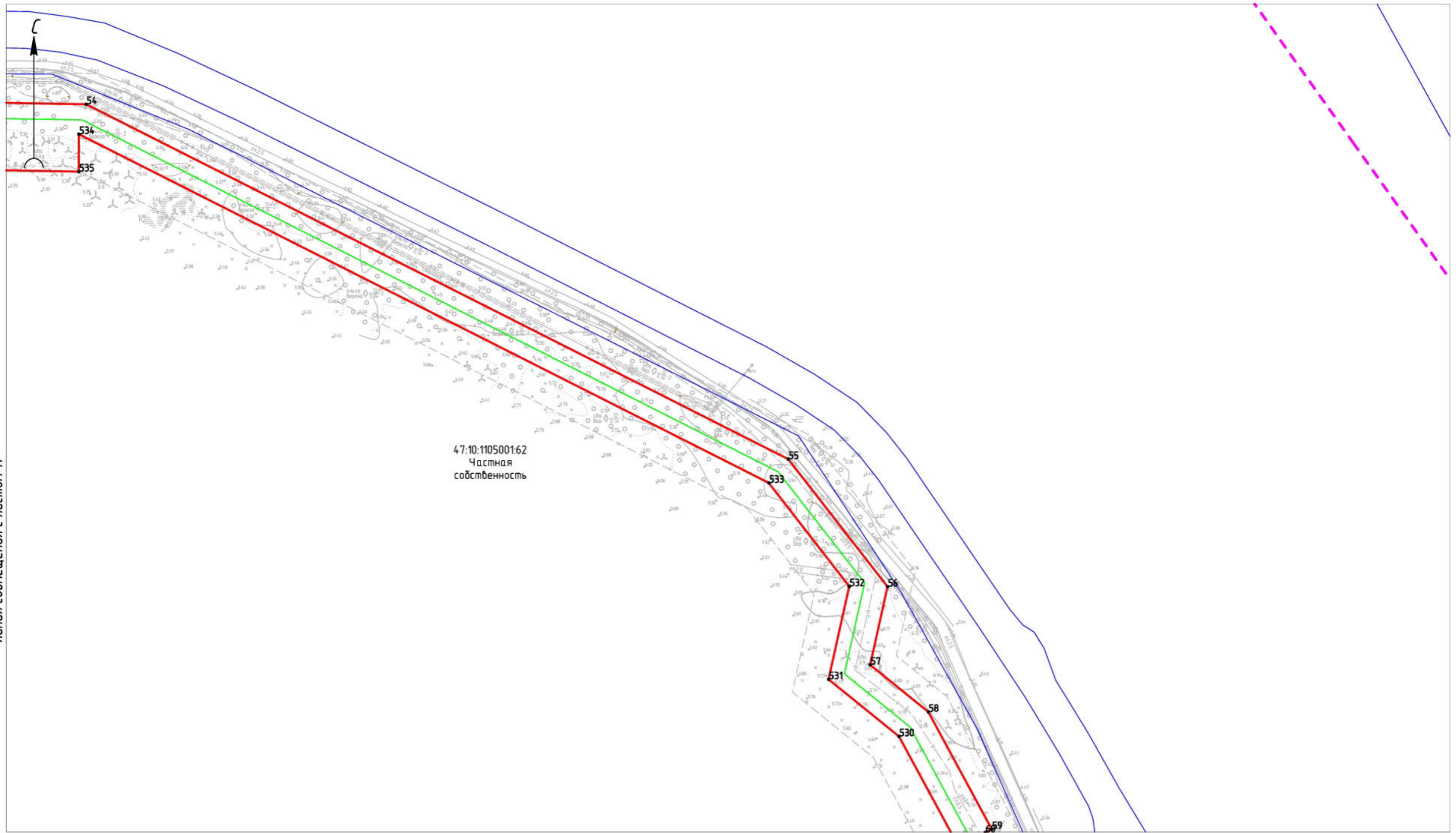


47:10:1105001:62
Частная
собственность






Условные обозначения:

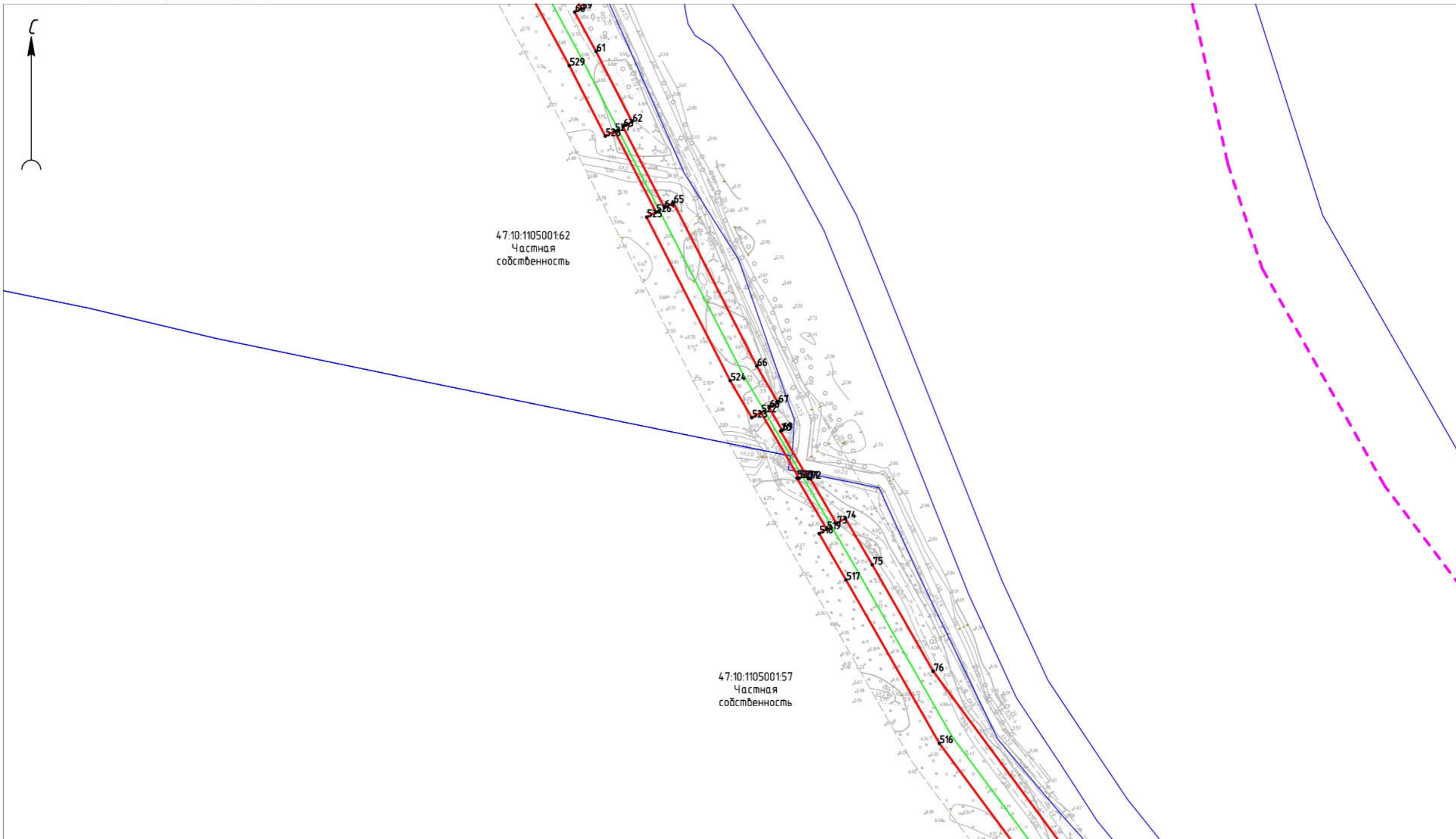
-  - проектные границы публичного сервитута в границах Волховского района
-  - проектное местоположение инженерного сооружения
-  1 - номера характерных точек проектных границ публичного сервитута
-  - существующая часть границы земельного участка в отношении которого испрашивается публичный сервитут
- 47:10:1105001:93 - кадастровый номер земельного участка в отношении которого испрашивается публичный сервитут
-  - границы сельских поселений

М 1:2000



Условные обозначения:

-  - проектные границы публичного сервитута в границах Волховского района
-  - проектное местоположение инженерного сооружения
-  1 - номера характерных точек проектных границ публичного сервитута
-  - существующая часть границы земельного участка в отношении которого испрашивается публичный сервитут
- 47:10:1105001:93 - кадастровый номер земельного участка в отношении которого испрашивается публичный сервитут
-  - границы сельских поселений

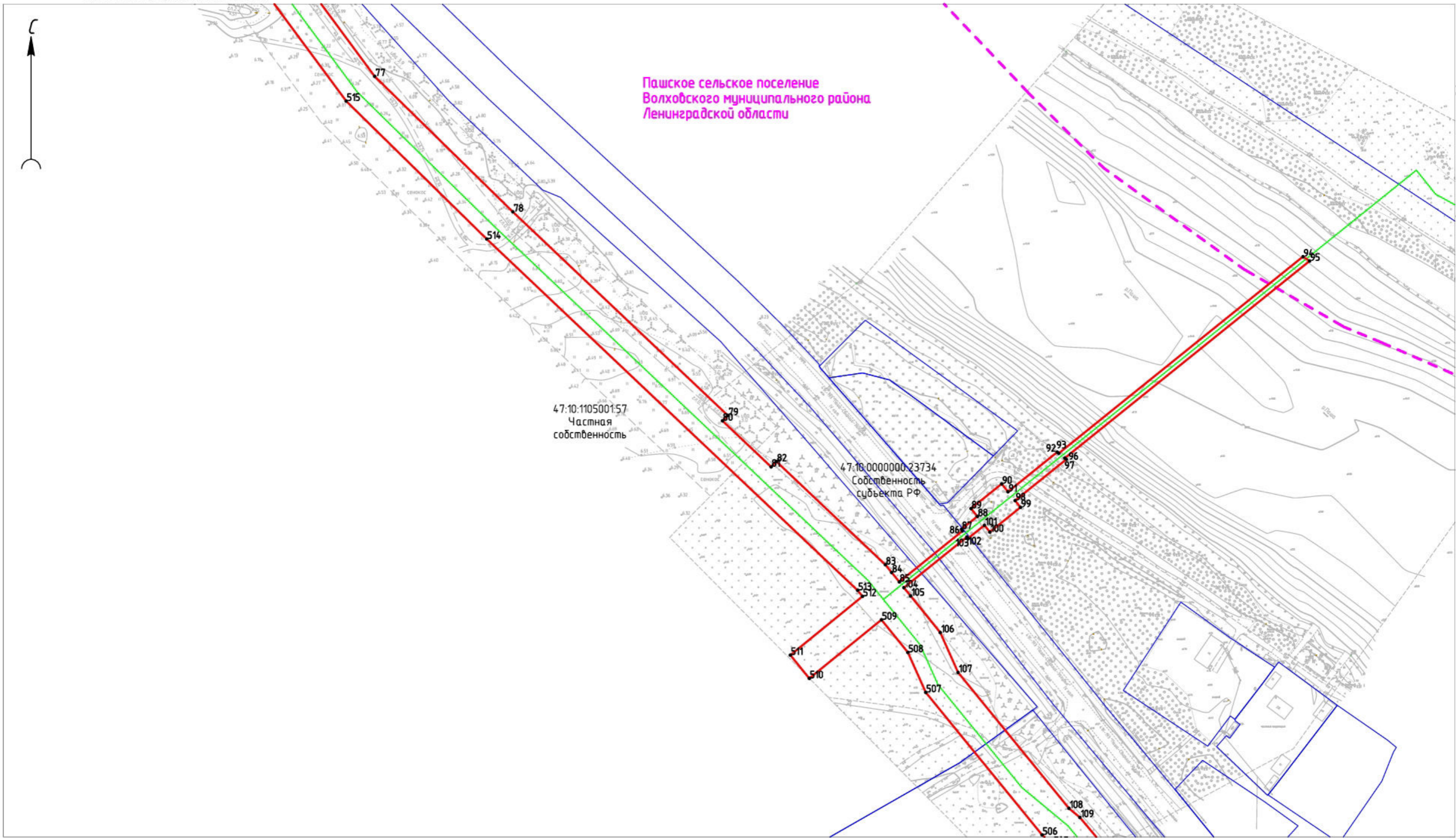


Условные обозначения:

- проектные границы публичного сервитута в границах Волховского района
- проектное местоположение инженерного сооружения
- 1 - номера характерных точек проектных границ публичного сервитута
- существующая часть границы земельного участка в отношении которого испрашивается публичный сервитут
- 47:10:1105001:93 - кадастровый номер земельного участка в отношении которого испрашивается публичный сервитут
- границы сельских поселений



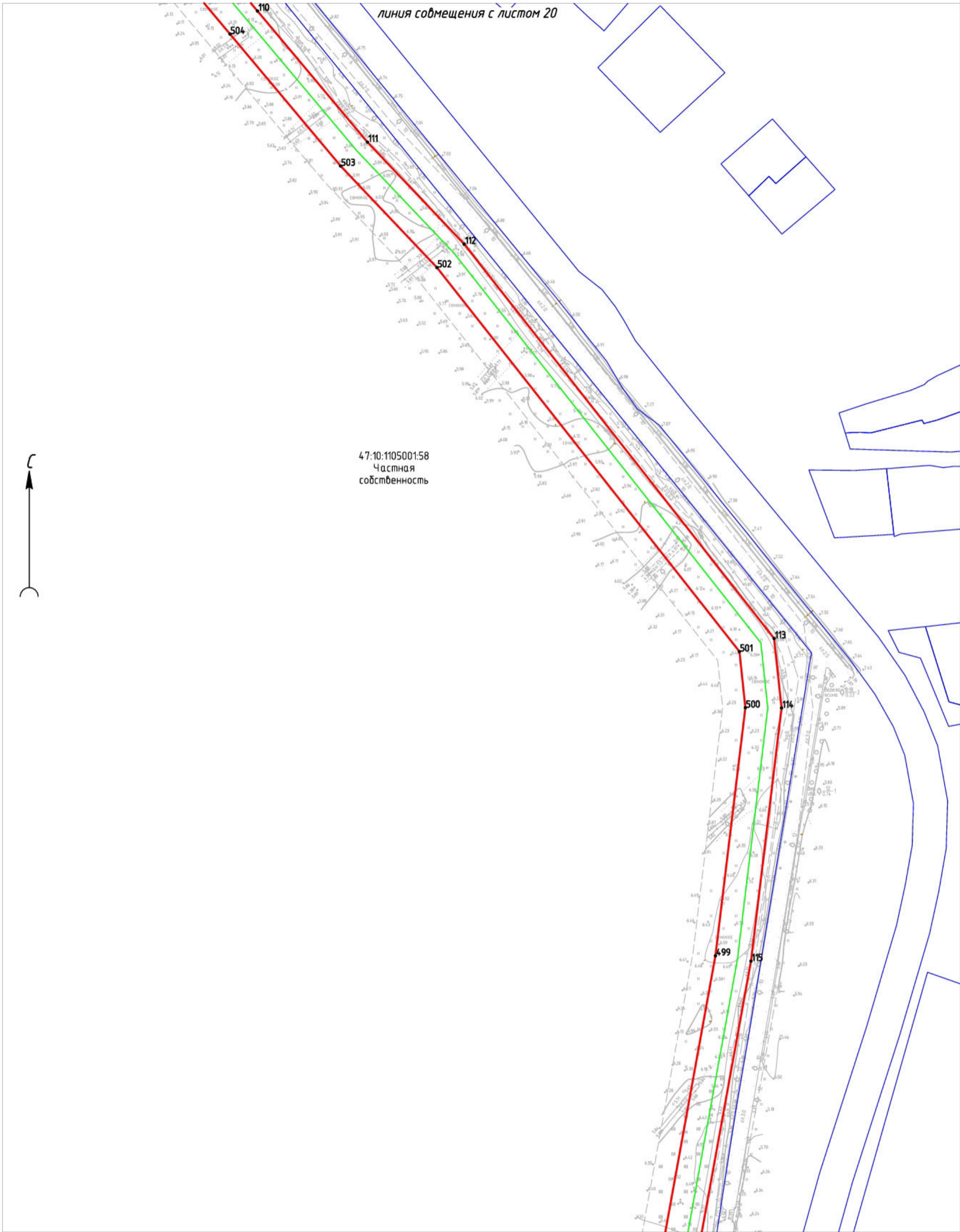
Пашское сельское поселение
Волховского муниципального района
Ленинградской области



Условные обозначения:

- проектные границы публичного сервитута в границах Волховского района
- проектное местоположение инженерного сооружения
- 1 - номера характерных точек проектных границ публичного сервитута
- существующая часть границы земельного участка в отношении которого испрашивается публичный сервитут
- 47:10:1105001:93 - кадастровый номер земельного участка в отношении которого испрашивается публичный сервитут
- границы сельских поселений

линия совмещения с листом 20



47:10:1105001:58
Частная
собственность



линия совмещения с листом 22

Условные обозначения:

- проектные границы публичного сервитута в границах Волховского района
- проектное местоположение инженерного сооружения
- 1 - номера характерных точек проектных границ публичного сервитута
- существующая часть границы земельного участка в отношении которого испрашивается публичный сервитут
- 47:10:1105001:93 - кадастровый номер земельного участка в отношении которого испрашивается публичный сервитут
- границы сельских поселений

М 1:2000

линия совмещения с листом 21

Пашское сельское поселение
Волоховского муниципального района
Ленинградской области

47:10:1105001:58
Государственная
собственность

47:10:1105001:60
Частная
собственность

47:10:0000000:23734
Собственность
субъекта РФ

47:10:1105001:61
Частная
собственность

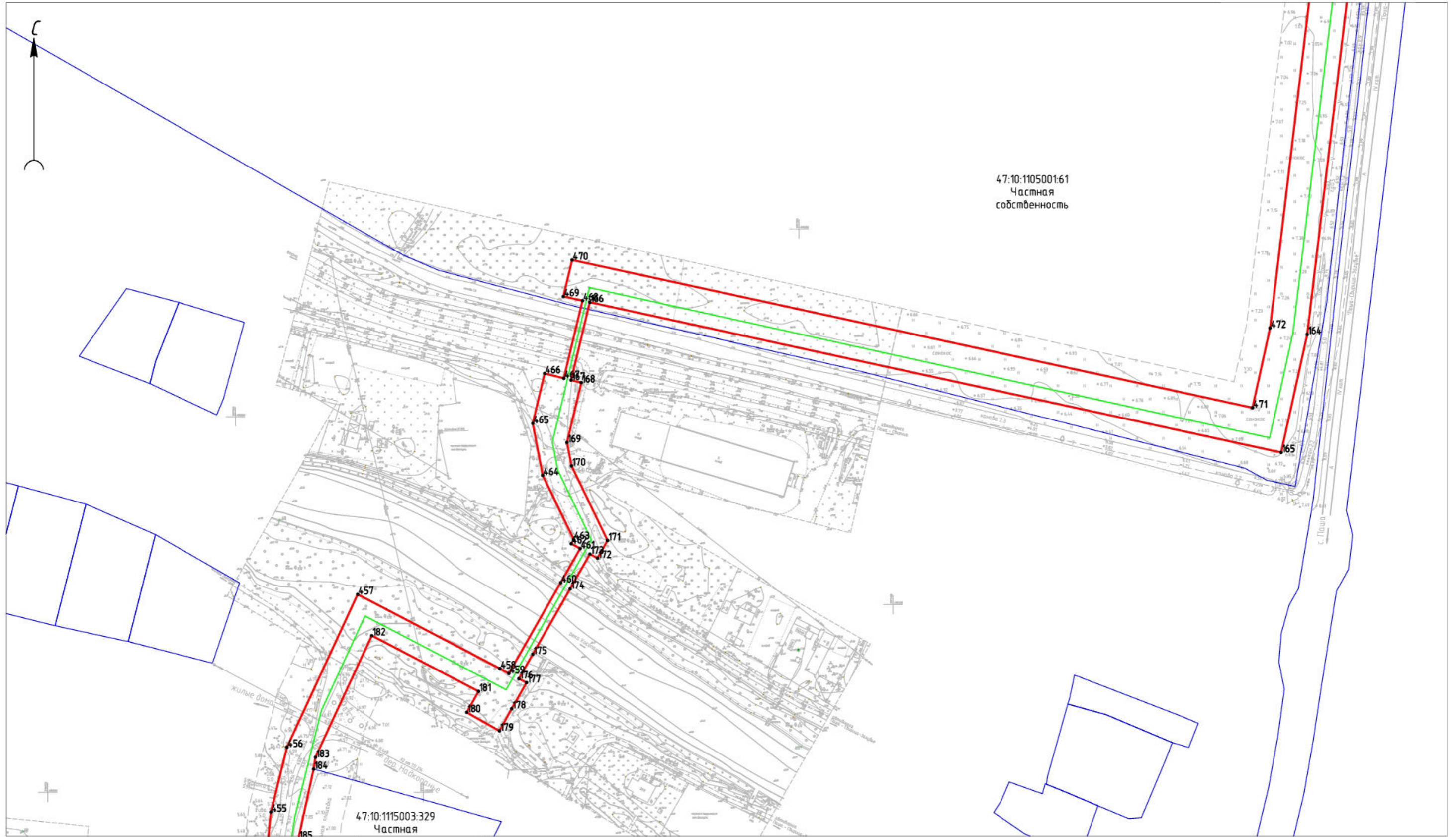


Условные обозначения:

- проектные границы публичного сервитута в границах Волоховского района
- проектное местоположение инженерного сооружения
- 1 - номера характерных точек проектных границ публичного сервитута
- существующая часть границы земельного участка в отношении которого испрашивается публичный сервитут
- 47:10:1105001:93 - кадастровый номер земельного участка в отношении которого испрашивается публичный сервитут
- границы сельских поселений

линия совмещения с листом 23

M 1:2000



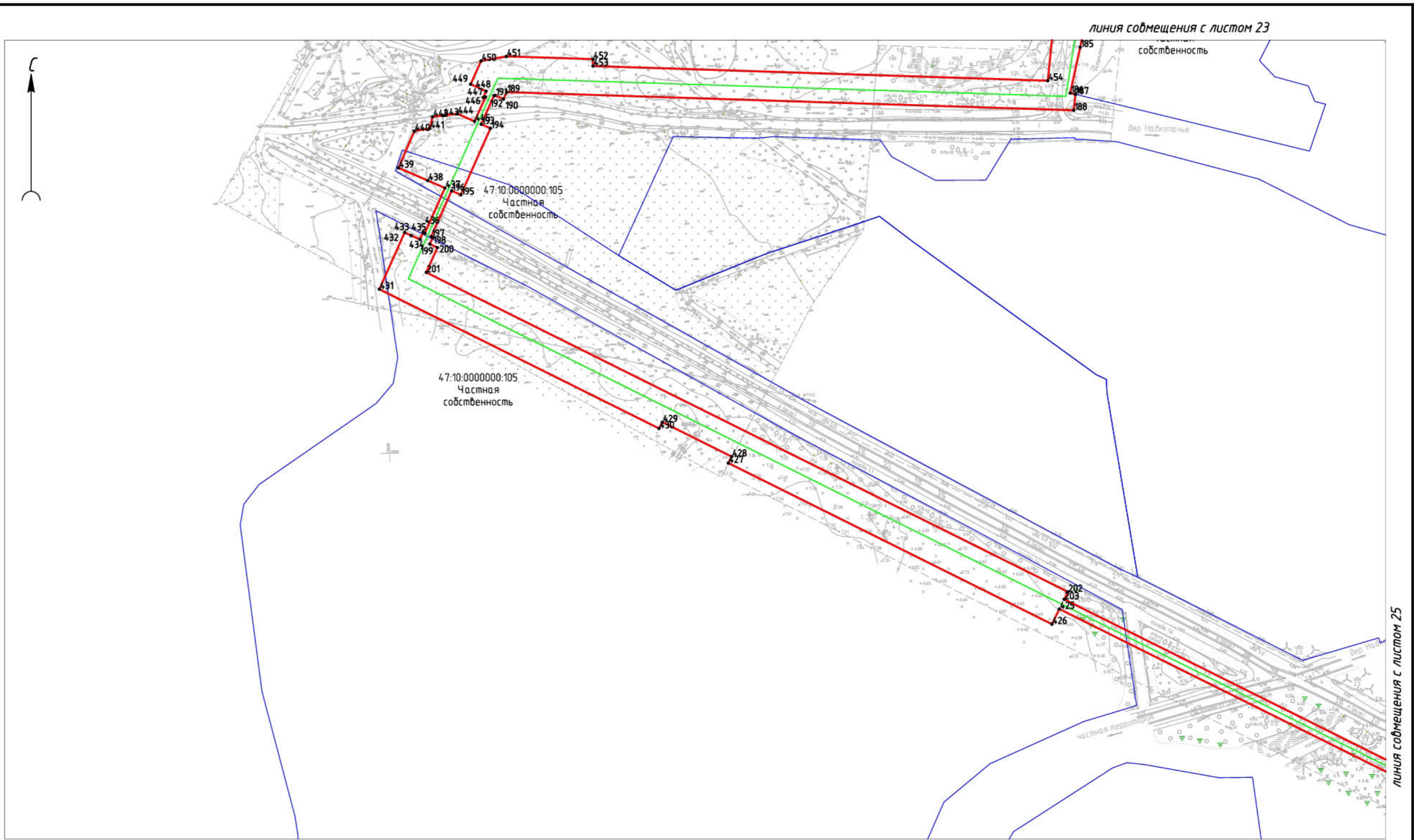
47:10:1105001:61
Частная
собственность

47:10:1115003:329
Частная

линия совмещения с листом 24

Условные обозначения:

- проектные границы публичного сервитута в границах Волховского района
 - проектное местоположение инженерного сооружения
 - 1 - номера характерных точек проектных границ публичного сервитута
 - существующая часть границы земельного участка в отношении которого испрашивается публичный сервитут
- 47:10:1105001:93 - кадастровый номер земельного участка в отношении которого испрашивается публичный сервитут
- границы сельских поселений



Условные обозначения:






- проектные границы публичного сервитута в границах Волховского района
- проектное местоположение инженерного сооружения
- 1 - номера характерных точек проектных границ публичного сервитута
- существующая часть границы земельного участка в отношении которого испрашивается публичный сервитут
- 47:10:1105001:93 - кадастровый номер земельного участка в отношении которого испрашивается публичный сервитут
- границы сельских поселений

линия содмещения с листом 24

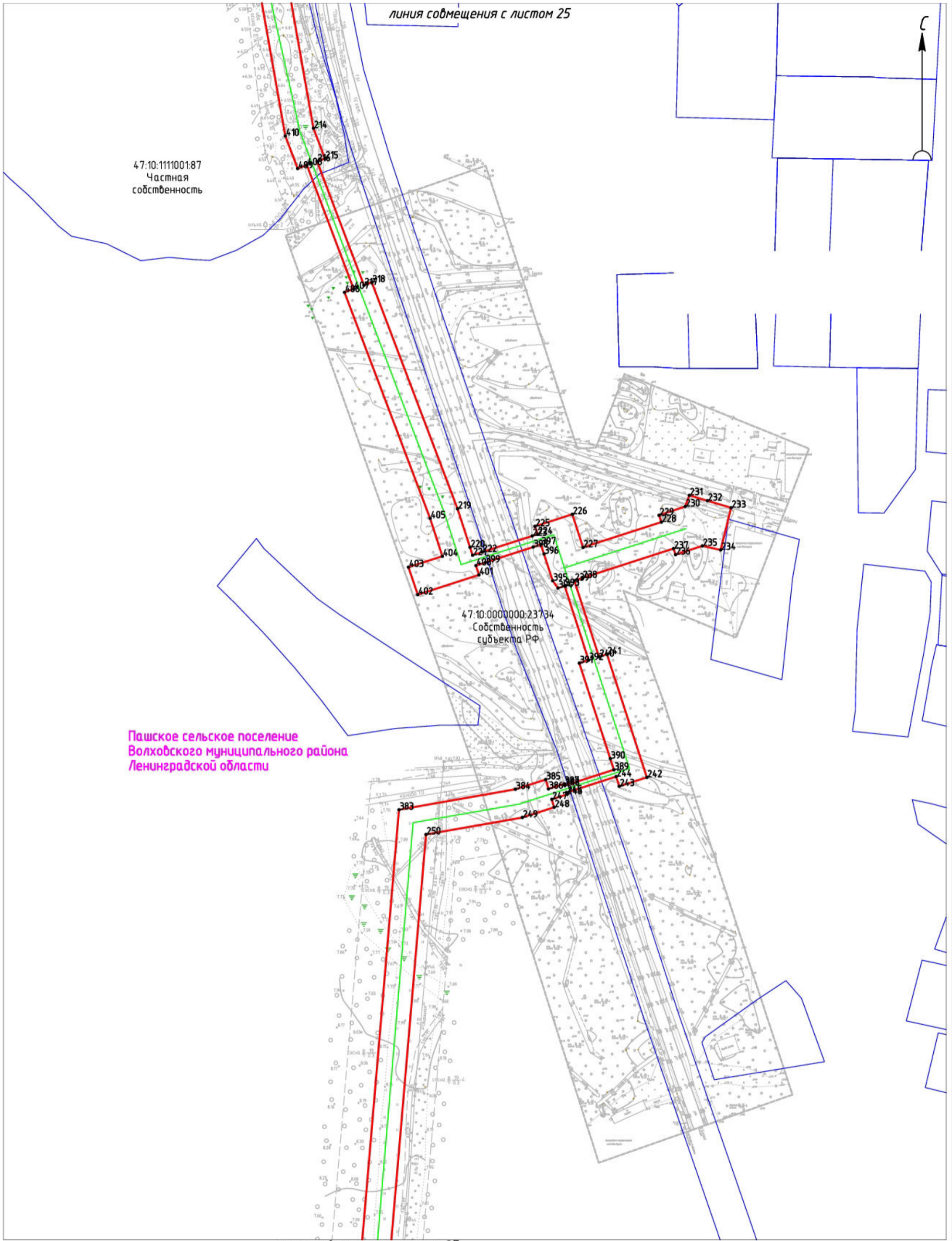


линия содмещения с листом 26

Условные обозначения:

-  - проектные границы публичного сервитута в границах Волгодского района
-  - проектное местоположение инженерного сооружения
-  - номера характерных точек проектных границ публичного сервитута
-  - существующая часть границы земельного участка в отношении которого испрашивается публичный сервитут
- 47:10:1105001:93 - кадастровый номер земельного участка в отношении которого испрашивается публичный сервитут
-  - границы сельских поселений

М 1:2000

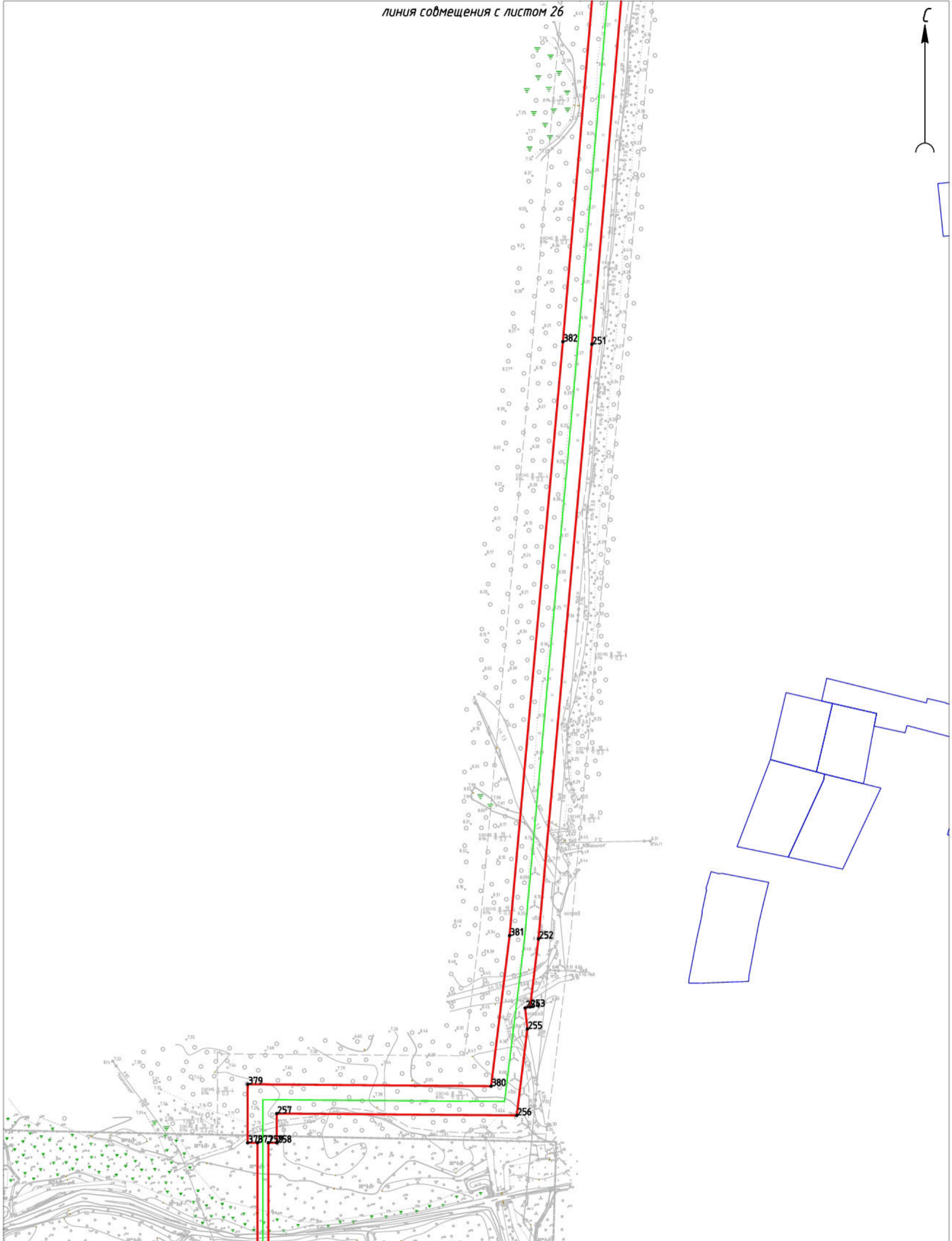


Условные обозначения:

- проектные границы публичного сервитута в границах Волховского района
 - проектное местоположение инженерного сооружения
 - 1 - номера характерных точек проектных границ публичного сервитута
 - существующая часть границы земельного участка в отношении которого испрашивается публичный сервитут
- 47:10:1105001:93 - кадастровый номер земельного участка в отношении которого испрашивается публичный сервитут
- границы сельских поселений






M 1:2000

линия совмещения с листом 26

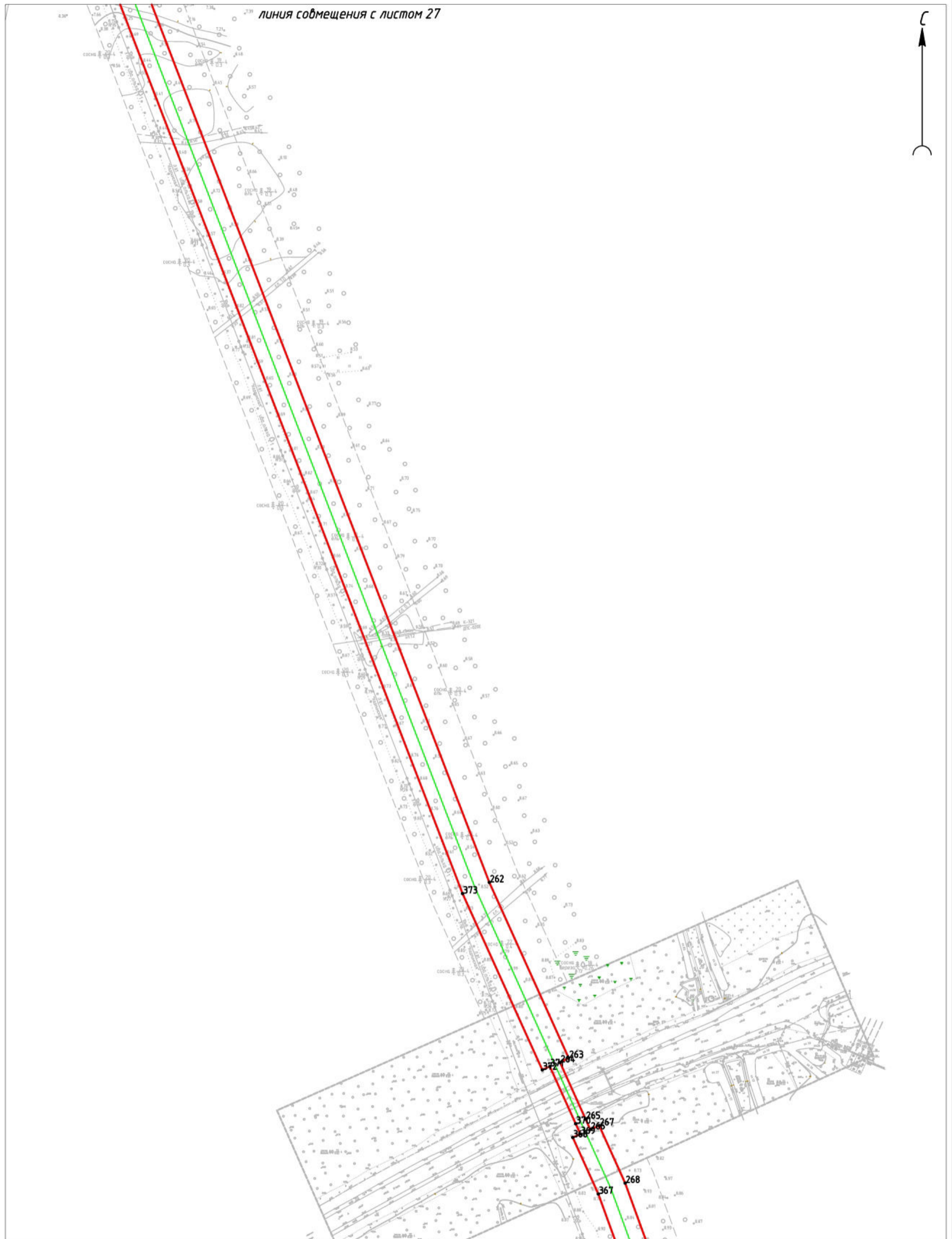


линия совмещения с листом 28

Условные обозначения:

-  - проектные границы публичного сервитута в границах Волховского района
-  - проектное местоположение инженерного сооружения
-  - номера характерных точек проектных границ публичного сервитута
-  - существующая часть границы земельного участка в отношении которого испрашивается публичный сервитут
- 4:7:10:110500193 - кадастровый номер земельного участка в отношении которого испрашивается публичный сервитут
-  - границы сельских поселений

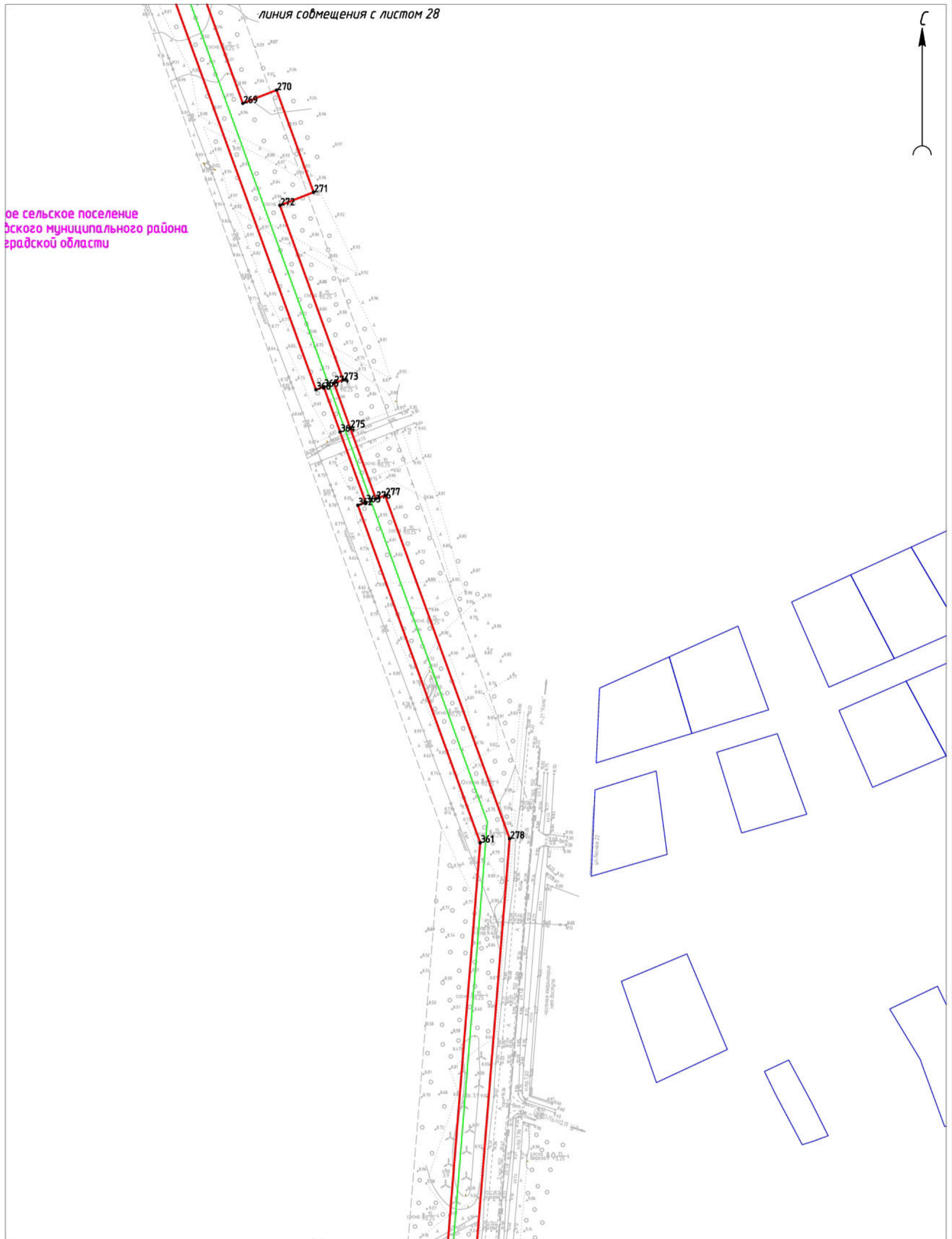
М 1:2000



Условные обозначения:

- проектные границы публичного сервитута в границах Волховского района
- проектное местоположение инженерного сооружения
- 1 - номера характерных точек проектных границ публичного сервитута
- существующая часть границы земельного участка в отношении которого испрашивается публичный сервитут
- 7:10:1105001:93 - кадастровый номер земельного участка в отношении которого испрашивается публичный сервитут
- границы сельских поселений

М 1:2000



ое сельское поселение
Волгодского муниципального района
градской области

линия совмещения с листом 30

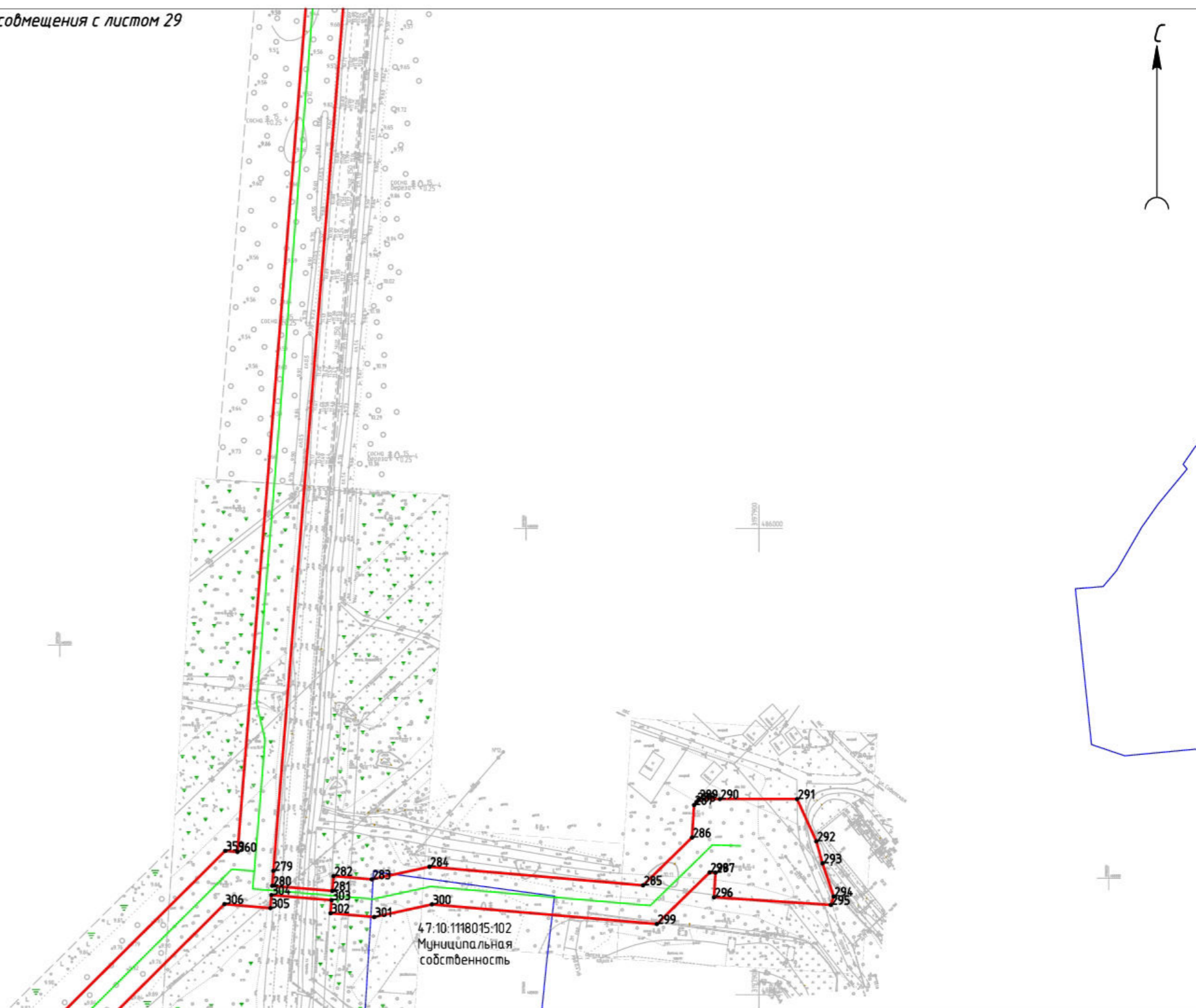
Условные обозначения:

- проектные границы публичного сервитута в границах Волгодского района
- проектное местоположение инженерного сооружения
- 1 - номера характерных точек проектных границ публичного сервитута
- существующая часть границы земельного участка в отношении которого испрашивается публичный сервитут
- 47:10:110500193 - кадастровый номер земельного участка в отношении которого испрашивается публичный сервитут
- границы сельских поселений

M 1:2000

линия совмещения с листом 29

Пашское сельское поселение
Волховского муниципального района
Ленинградской области




линия совмещения с листом 31

Условные обозначения:

- проектные границы публичного сервитута в границах Волховского района
- проектное местоположение инженерного сооружения
- 1 - номера характерных точек проектных границ публичного сервитута
- существующая часть границы земельного участка в отношении которого испрашивается публичный сервитут
- 47:10:1105001:93 - кадастровый номер земельного участка в отношении которого испрашивается публичный сервитут
- границы сельских поселений

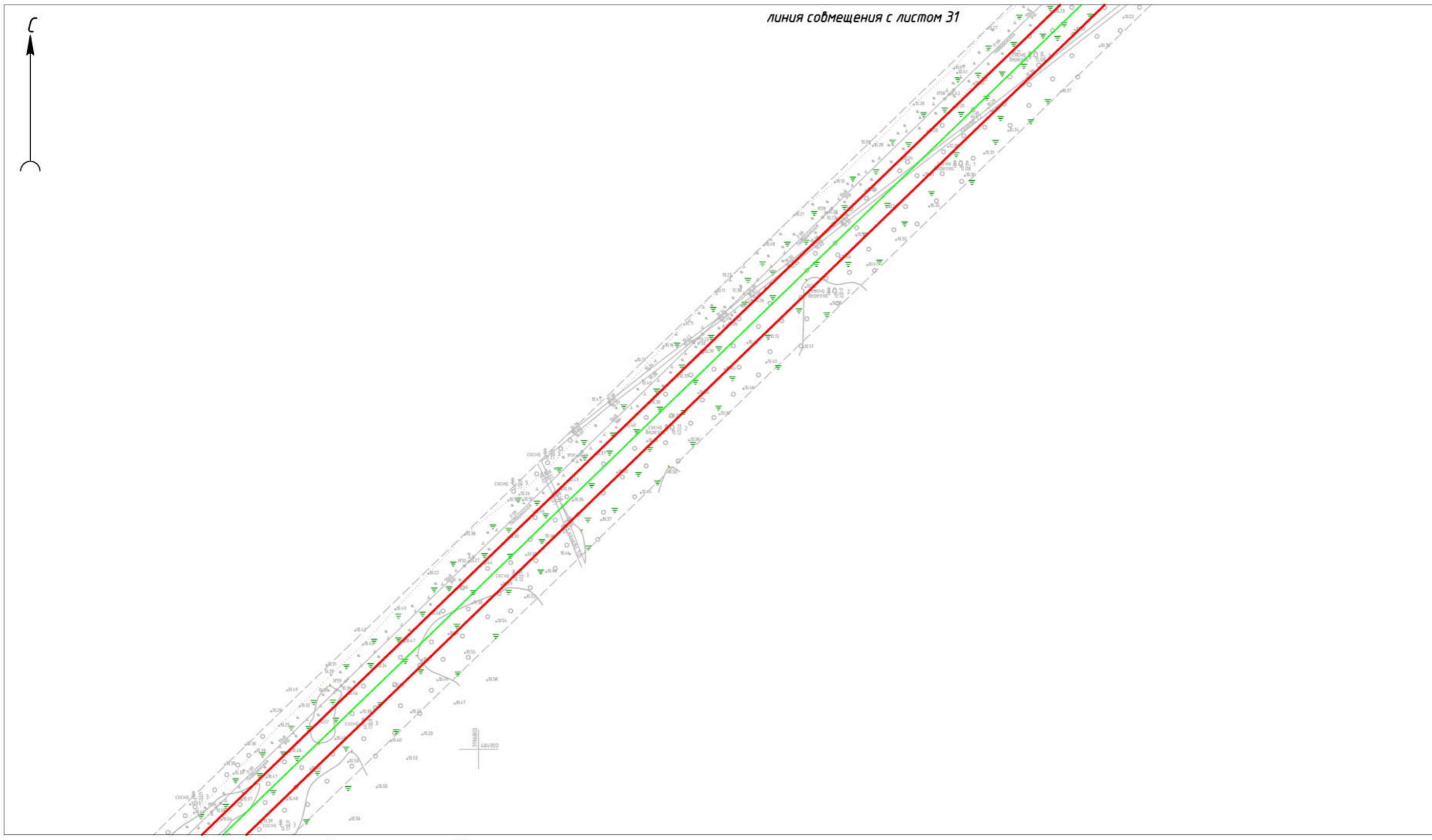
М 1:2000



Условные обозначения:

- проектные границы публичного сервитута в границах Волховского района
- проектное местоположение инженерного сооружения
- 1 - номера характерных точек проектных границ публичного сервитута
- существующая часть границы земельного участка в отношении которого испрашивается публичный сервитут
- 47:10:1105001:93 - кадастровый номер земельного участка в отношении которого испрашивается публичный сервитут
- границы сельских поселений

М 1:2000



линия совмещения с листом 31

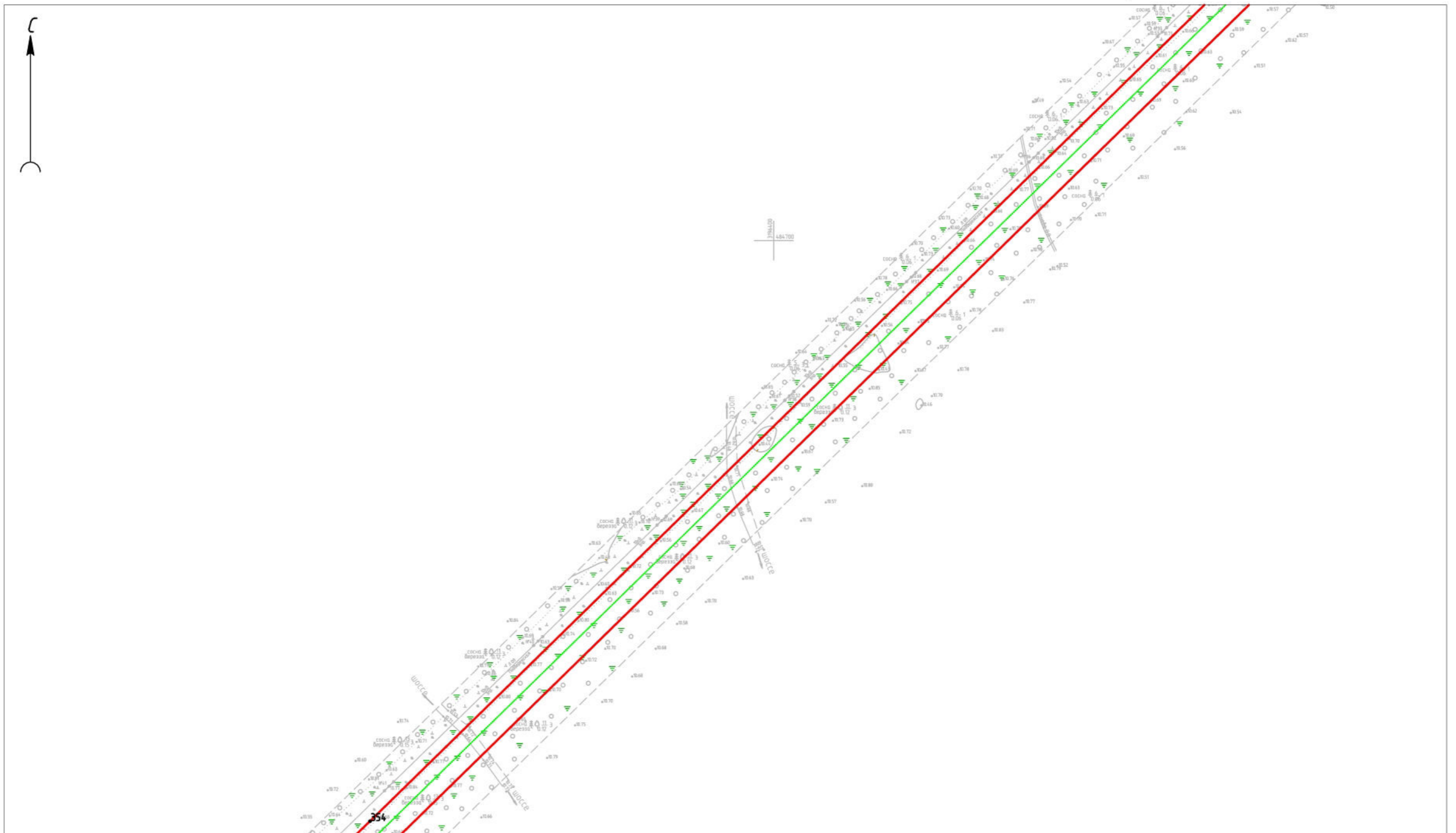
линия совмещения с листом 33

Условные обозначения:

- проектные границы публичного сервитута в границах Волховского района
- проектное местоположение инженерного сооружения
- 1 - номера характерных точек проектных границ публичного сервитута
- существующая часть границы земельного участка в отношении которого испрашивается публичный сервитут
- 7:10:1105001:93 - кадастровый номер земельного участка в отношении которого испрашивается публичный сервитут
- границы сельских поселений

М 1:2000

линия совмещения с листом 32



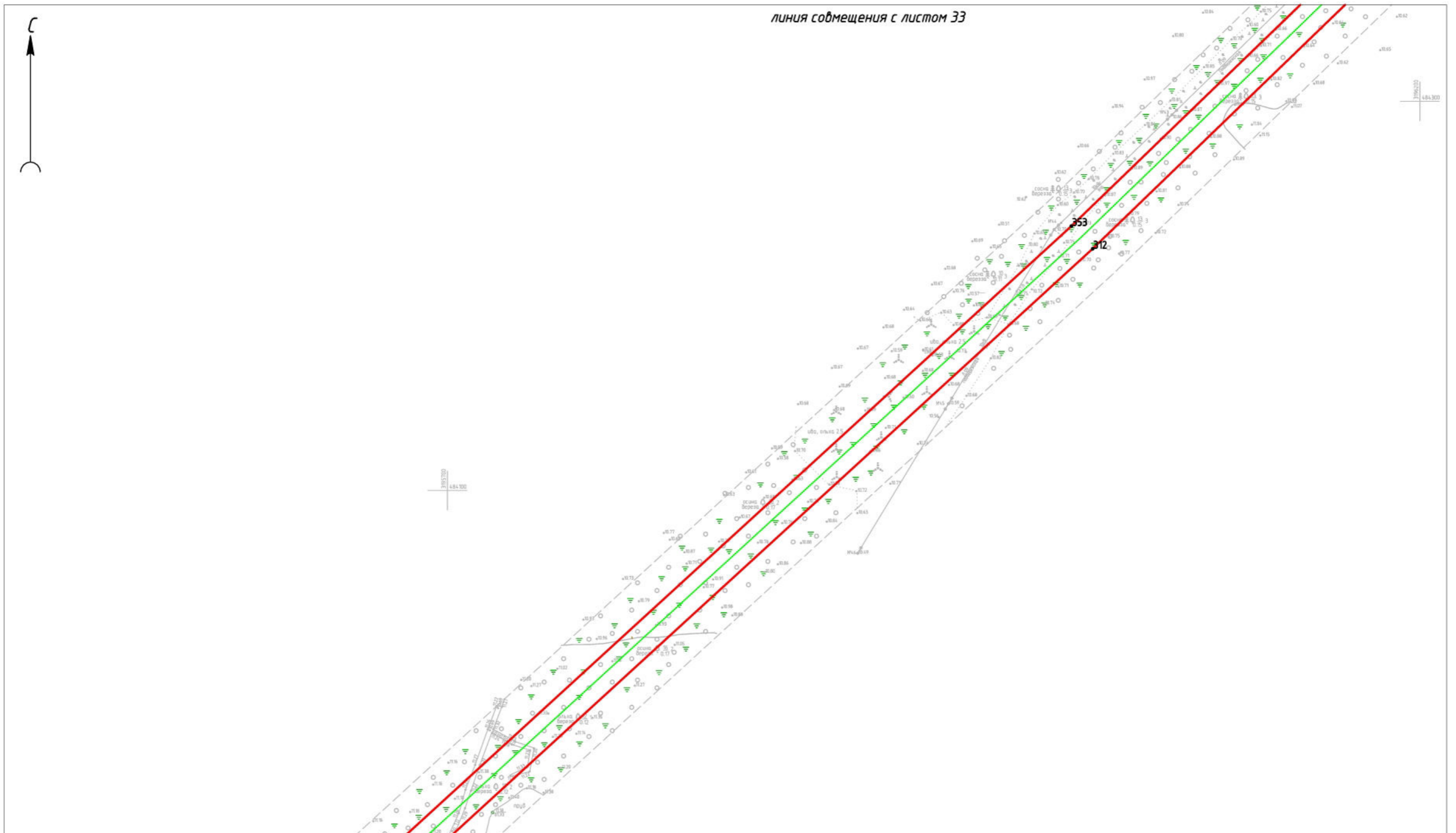
линия совмещения с листом 34

Условные обозначения:

- проектные границы публичного сервитута в границах Волховского района
- проектное местоположение инженерного сооружения
- 1 – номера характерных точек проектных границ публичного сервитута
- существующая часть границы земельного участка в отношении которого испрашивается публичный сервитут
- 47:10:1105001:93 – кадастровый номер земельного участка в отношении которого испрашивается публичный сервитут
- границы сельских поселений






М 1:2000

линия совмещения с листом 33



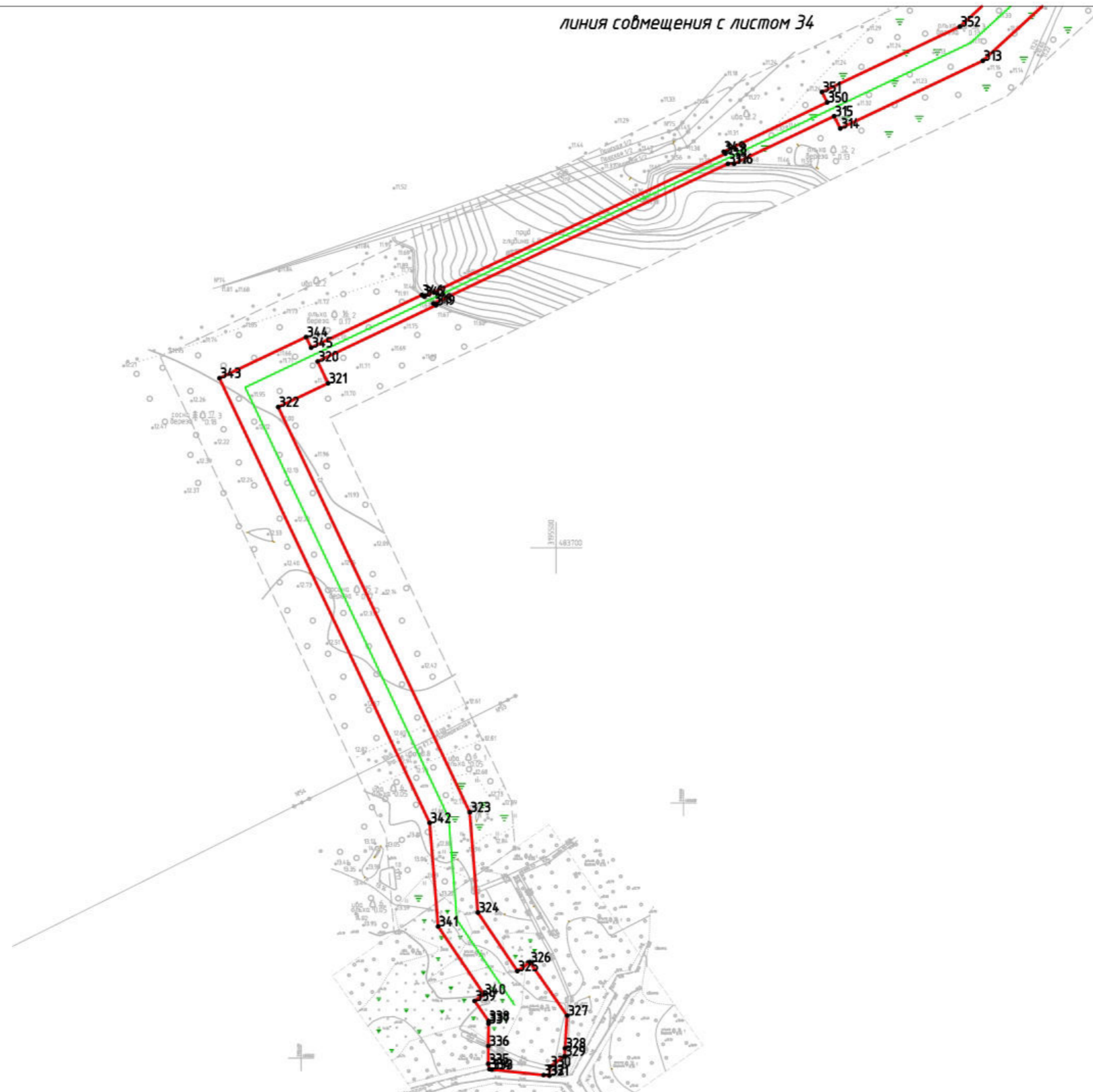
линия совмещения с листом 35

Условные обозначения:






-  - проектные границы публичного сервитута в границах Волховского района
-  - проектное местоположение инженерного сооружения
-  1 - номера характерных точек проектных границ публичного сервитута
-  - существующая часть границы земельного участка в отношении которого испрашивается публичный сервитут
- 7:10:1105001:93 - кадастровый номер земельного участка в отношении которого испрашивается публичный сервитут
-  - границы сельских поселений

М 1:2000

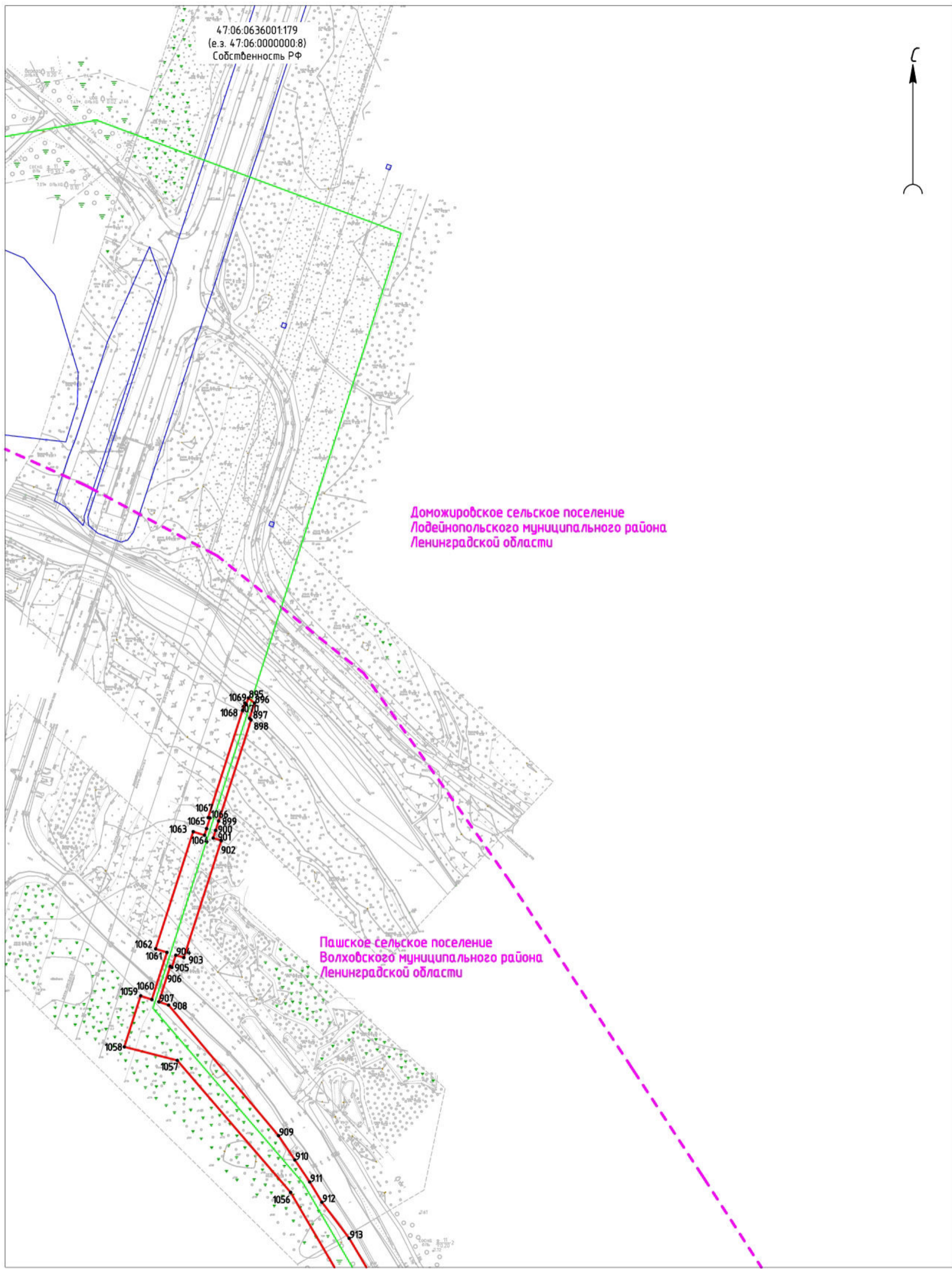
линия совмещения с листом 34



Условные обозначения:

-  - проектные границы публичного сервитута в границах Волховского района
-  - проектное местоположение инженерного сооружения
-  - номера характерных точек проектных границ публичного сервитута
-  - существующая часть границы земельного участка в отношении которого испрашивается публичный сервитут
- 47:10:1105001:93 - кадастровый номер земельного участка в отношении которого испрашивается публичный сервитут
-  - границы сельских поселений

М 1:2000



47:06:0636001179
(е.з. 47:06:0000000:8)
Собственность РФ

Доможировское сельское поселение
Лодейнопольского муниципального района
Ленинградской области

Пашское сельское поселение
Волховского муниципального района
Ленинградской области

линия совмещения с листом 37

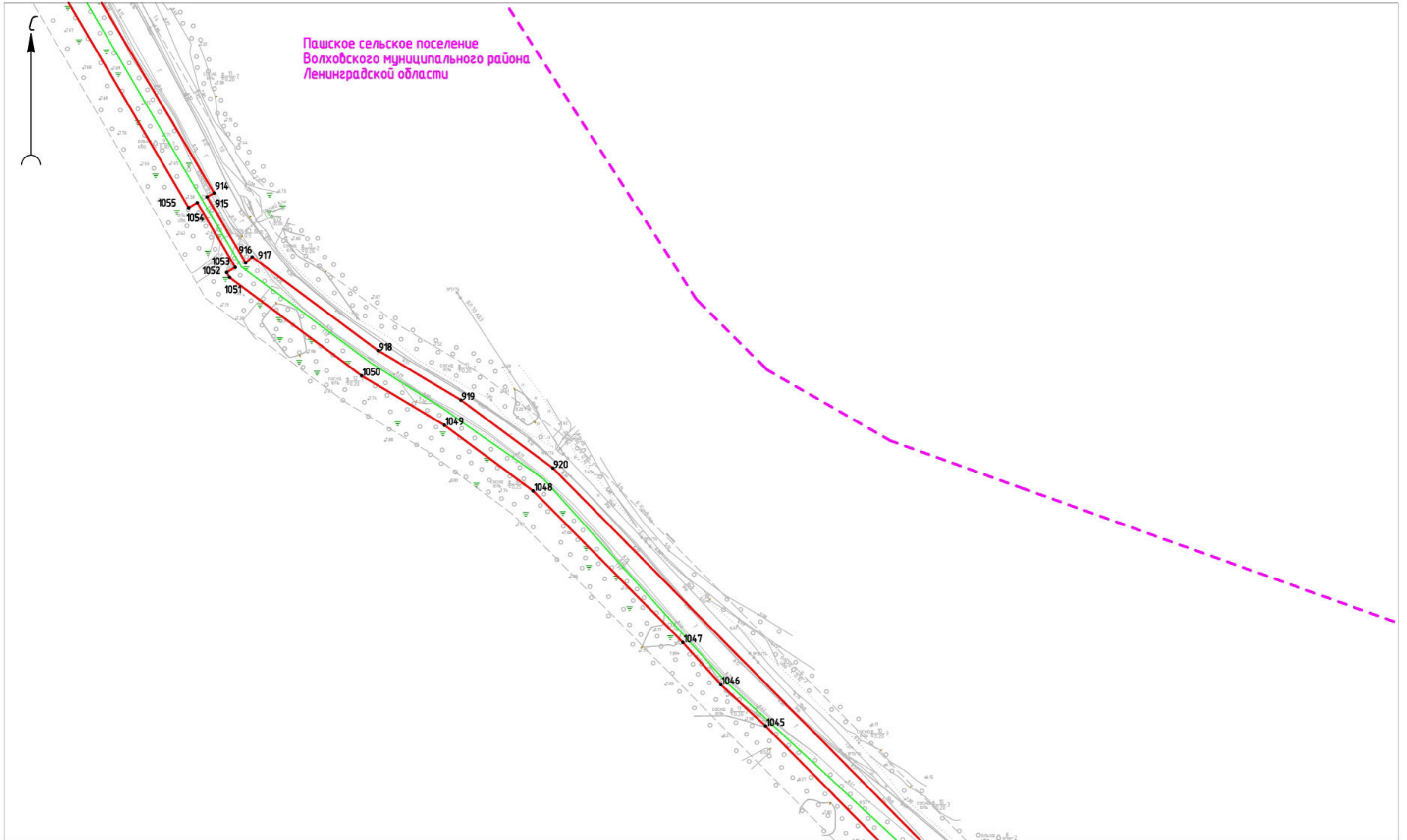
Условные обозначения:

- проектные границы публичного сервитута в границах Волховского района
- проектное местоположение инженерного сооружения
- 1 - номера характерных точек проектных границ публичного сервитута
- существующая часть границы земельного участка в отношении которого испрашивается публичный сервитут
- 47:10:1105001:93 - кадастровый номер земельного участка в отношении которого испрашивается публичный сервитут
- границы сельских поселений

M 1:2000






линия совмещения с листом 36

Пашское сельское поселение
Волховского муниципального района
Ленинградской области

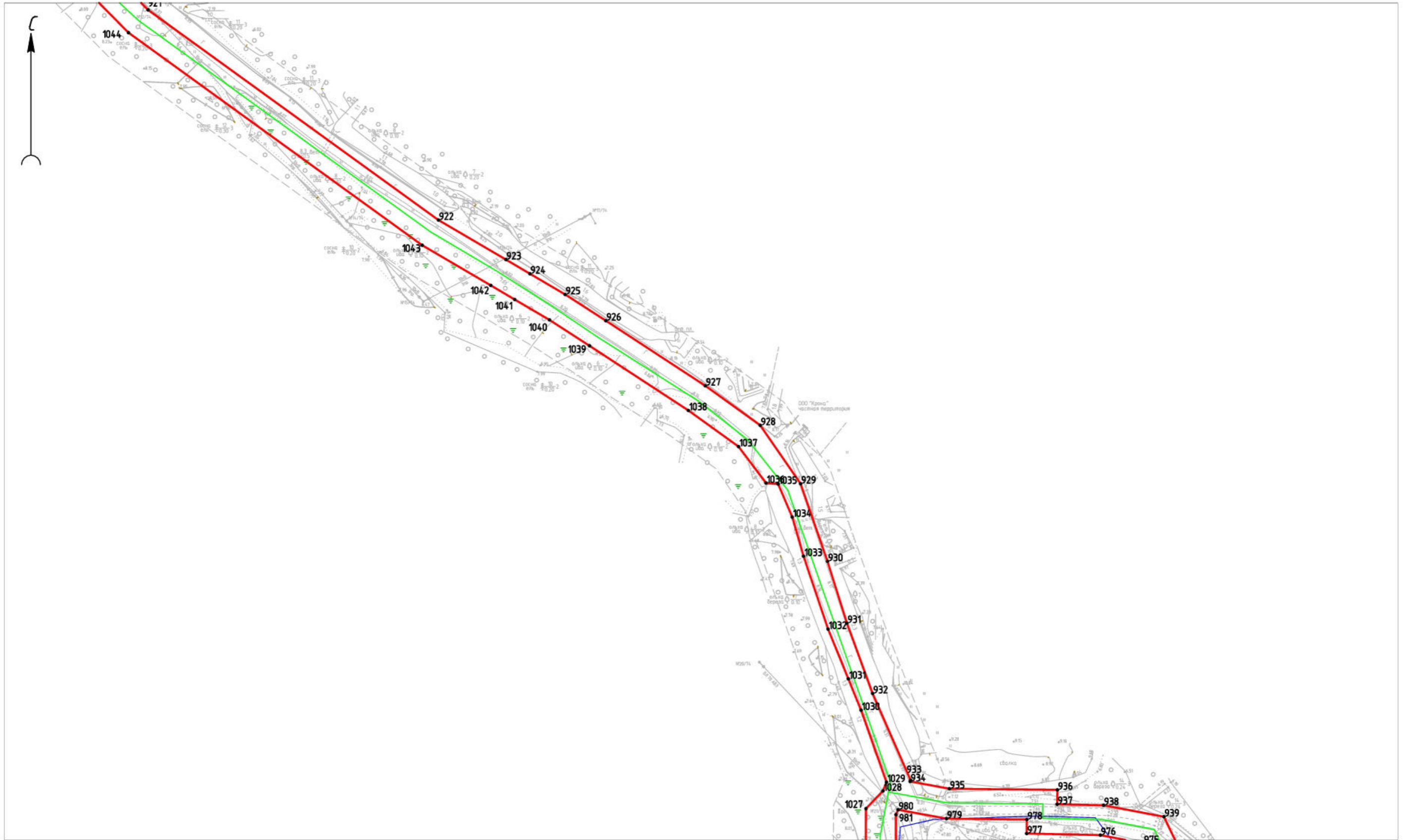


линия совмещения с листом 38






Условные обозначения:

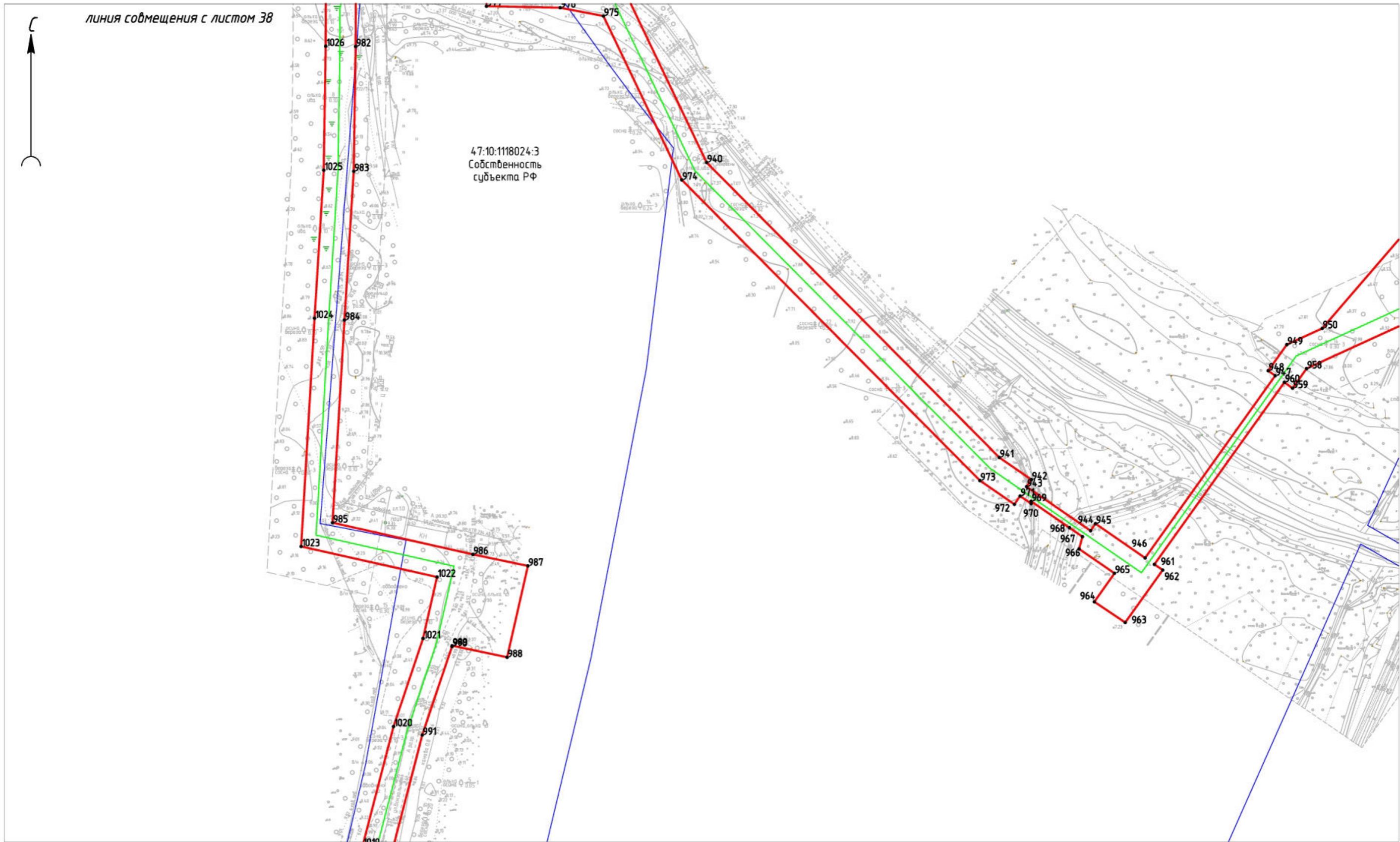
-  - проектные границы публичного сервитута в границах Волховского района.
-  - проектное местоположение инженерного сооружения
-  1 - номера характерных точек проектных границ публичного сервитута
-  - существующая часть границы земельного участка в отношении которого испрашивается публичный сервитут
- 47:10:1105001:93 - кадастровый номер земельного участка в отношении которого испрашивается публичный сервитут
-  - границы сельских поселений

М 1:2000



Условные обозначения:

-  - проектные границы публичного сервитута в границах Волховского района
-  - проектное местоположение инженерного сооружения
-  1 - номера характерных точек проектных границ публичного сервитута
-  - существующая часть границы земельного участка в отношении которого испрашивается публичный сервитут
- 47:10:1105001:93 - кадастровый номер земельного участка в отношении которого испрашивается публичный сервитут
-  - границы сельских поселений



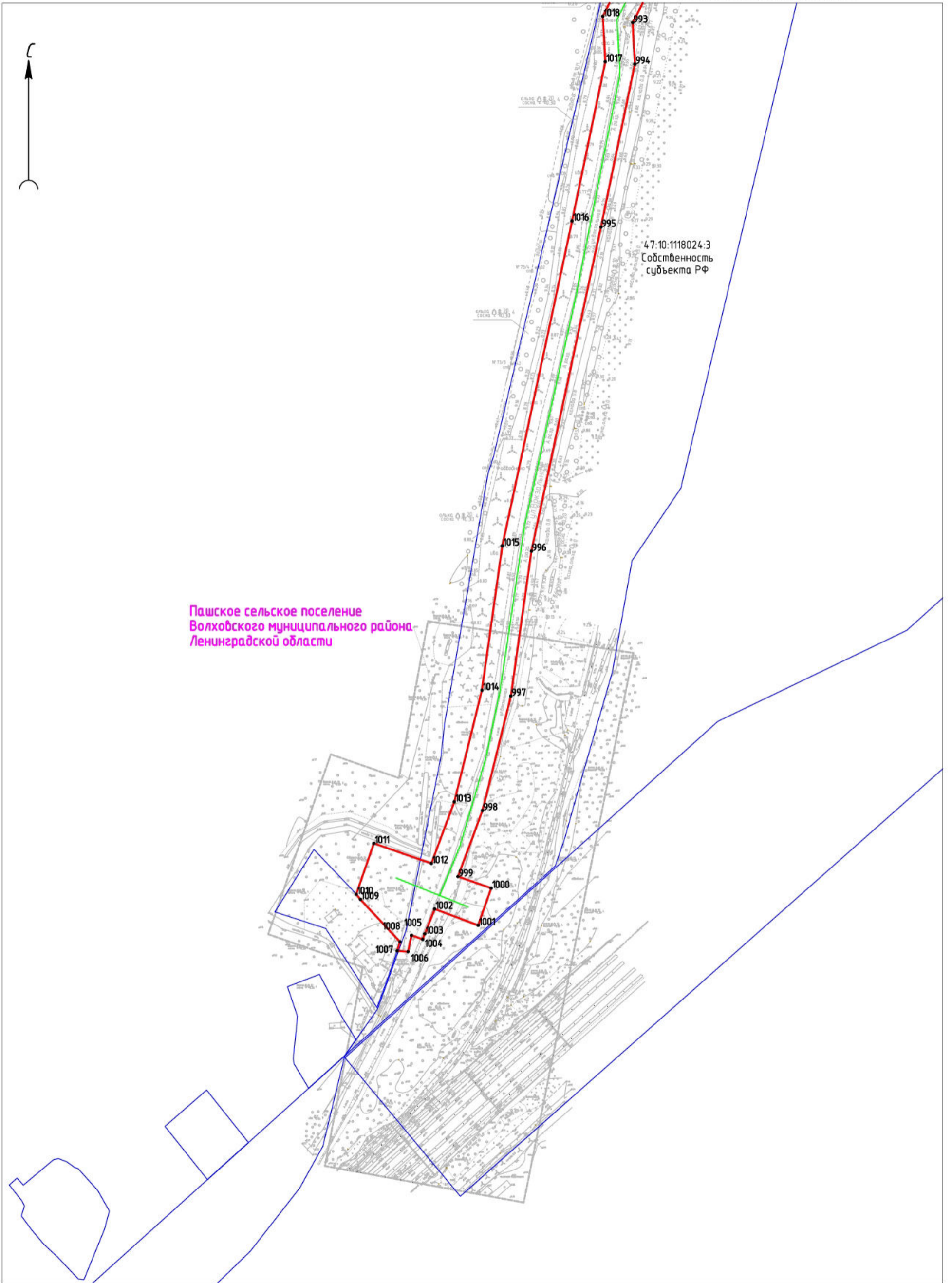
линия совмещения с листом 40

Условные обозначения:

- проектные границы публичного сервитута в границах Волховского района
- проектное местоположение инженерного сооружения
- 1 - номера характерных точек проектных границ публичного сервитута
- существующая часть границы земельного участка в отношении которого испрашивается публичный сервитут
- 47:10:1105001:93 - кадастровый номер земельного участка в отношении которого испрашивается публичный сервитут
- границы сельских поселений

М 1:2000






линия совмещения с листом 41

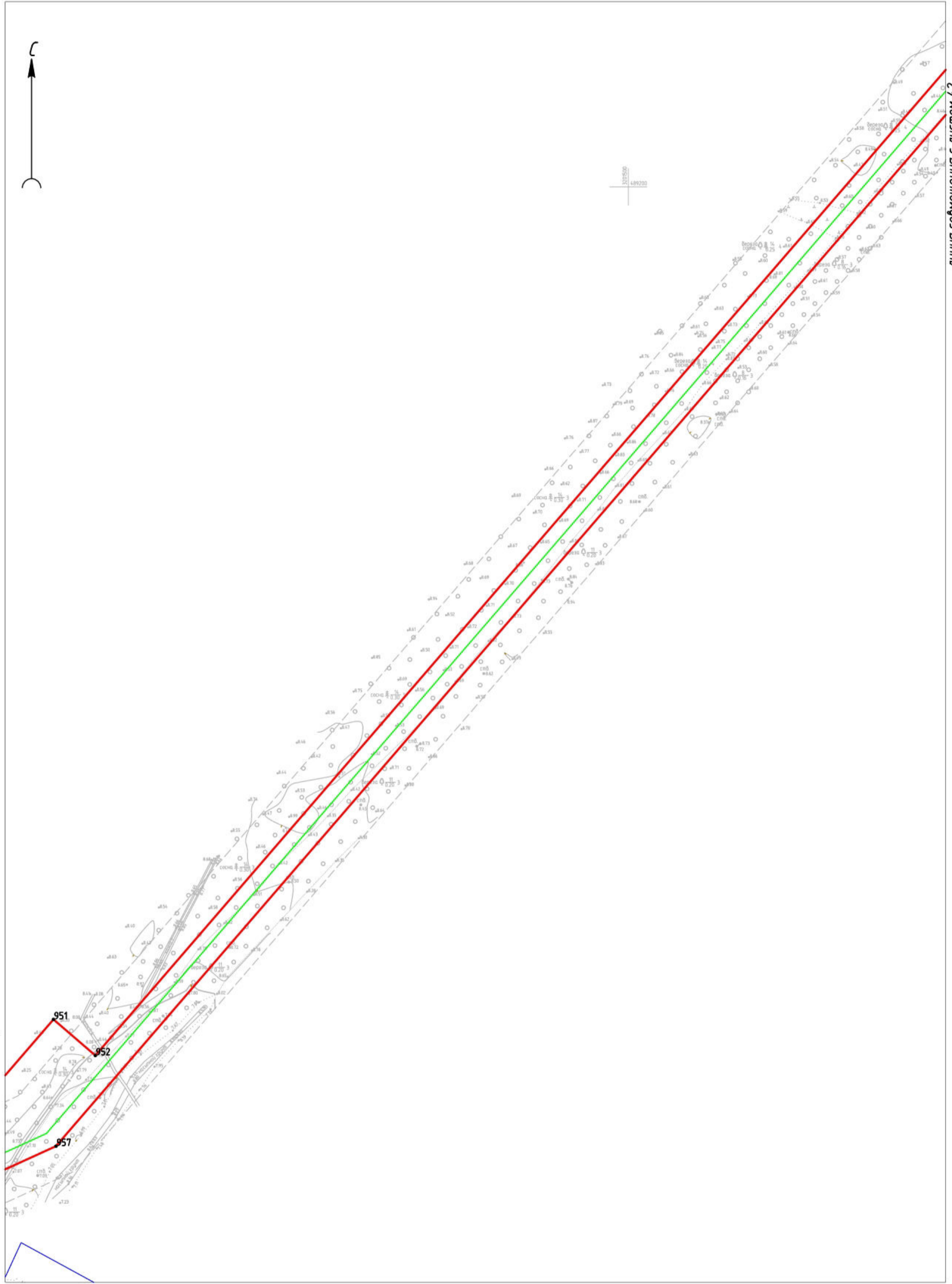


Пашское сельское поселение
Волховского муниципального района
Ленинградской области






47:10:1118024-3
Собственность
субъекта РФ

Условные обозначения:

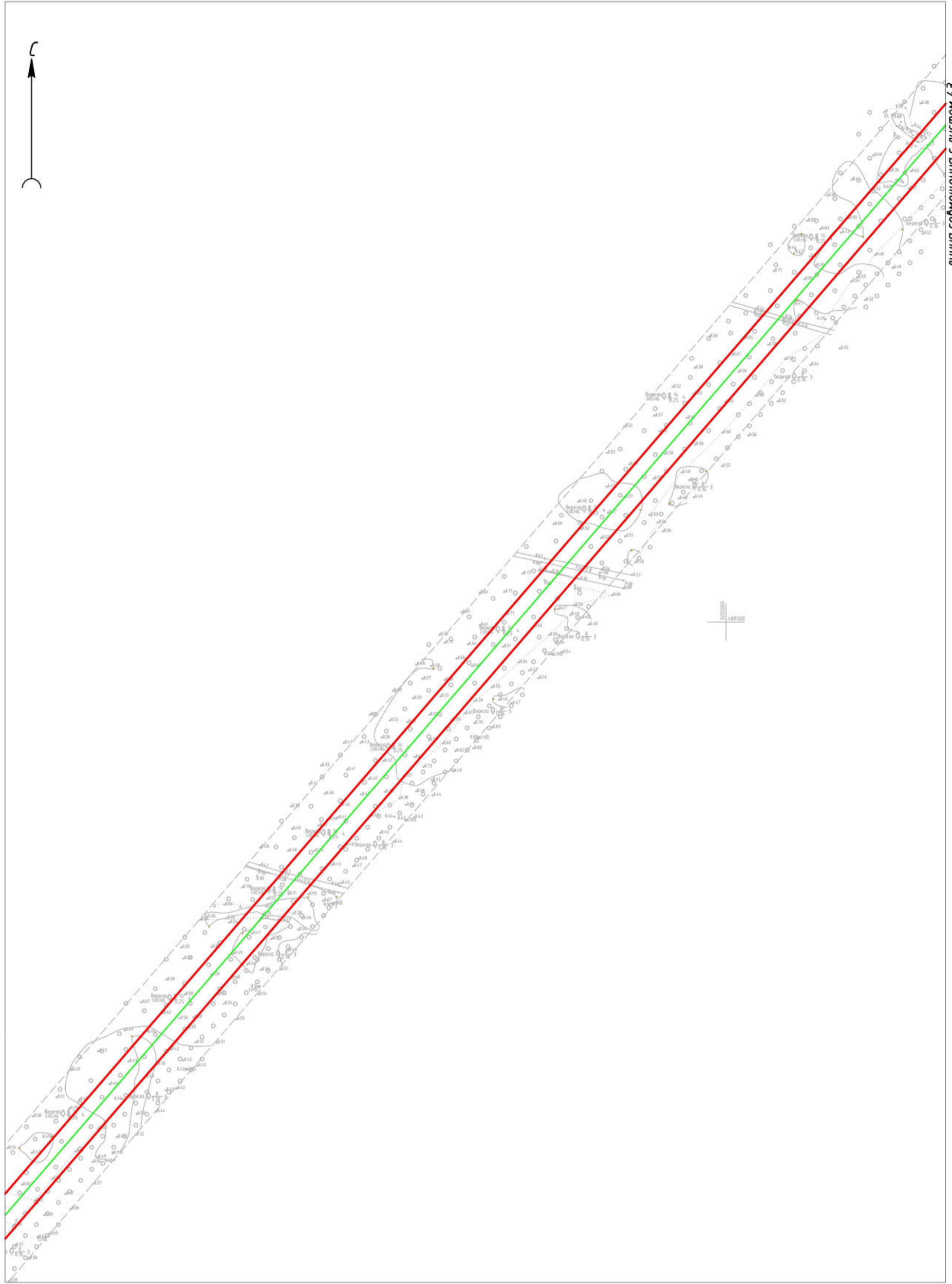
-  - проектные границы публичного сервитута в границах Волховского района
-  - проектное местоположение инженерного сооружения
-  1 - номера характерных точек проектных границ публичного сервитута
-  - существующая часть границы земельного участка в отношении которого испрашивается публичный сервитут
- 47:10:110500193 - кадастровый номер земельного участка в отношении которого испрашивается публичный сервитут
-  - границы сельских поселений



Условные обозначения:

-  - проектные границы публичного сервитута в границах Волховского района
-  - проектное местоположение инженерного сооружения
-  1 - номера характерных точек проектных границ публичного сервитута
-  - существующая часть границы земельного участка в отношении которого испрашивается публичный сервитут
- 7:10:1105001:93 - кадастровый номер земельного участка в отношении которого испрашивается публичный сервитут
-  - границы сельских поселений

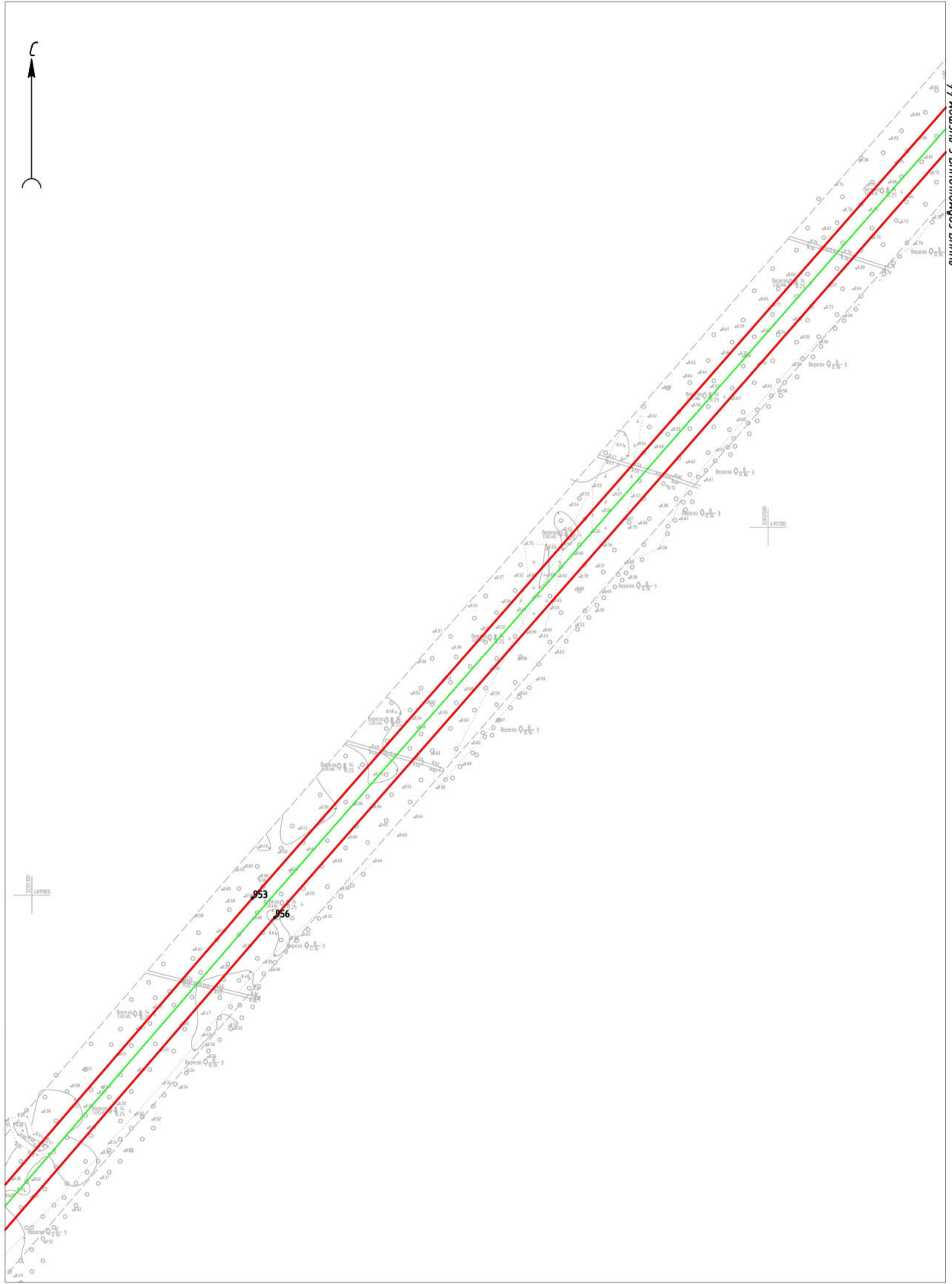
М 1:2000








Условные обозначения:

- проектные границы публичного сервитута в границах Волховского района
- проектное местоположение инженерного сооружения
- 1 - номера характерных точек проектных границ публичного сервитута
- существующая часть границы земельного участка в отношении которого испрашивается публичный сервитут
- 47:10:1105001:93 - кадастровый номер земельного участка в отношении которого испрашивается публичный сервитут
- границы сельских поселений

М 1:2000



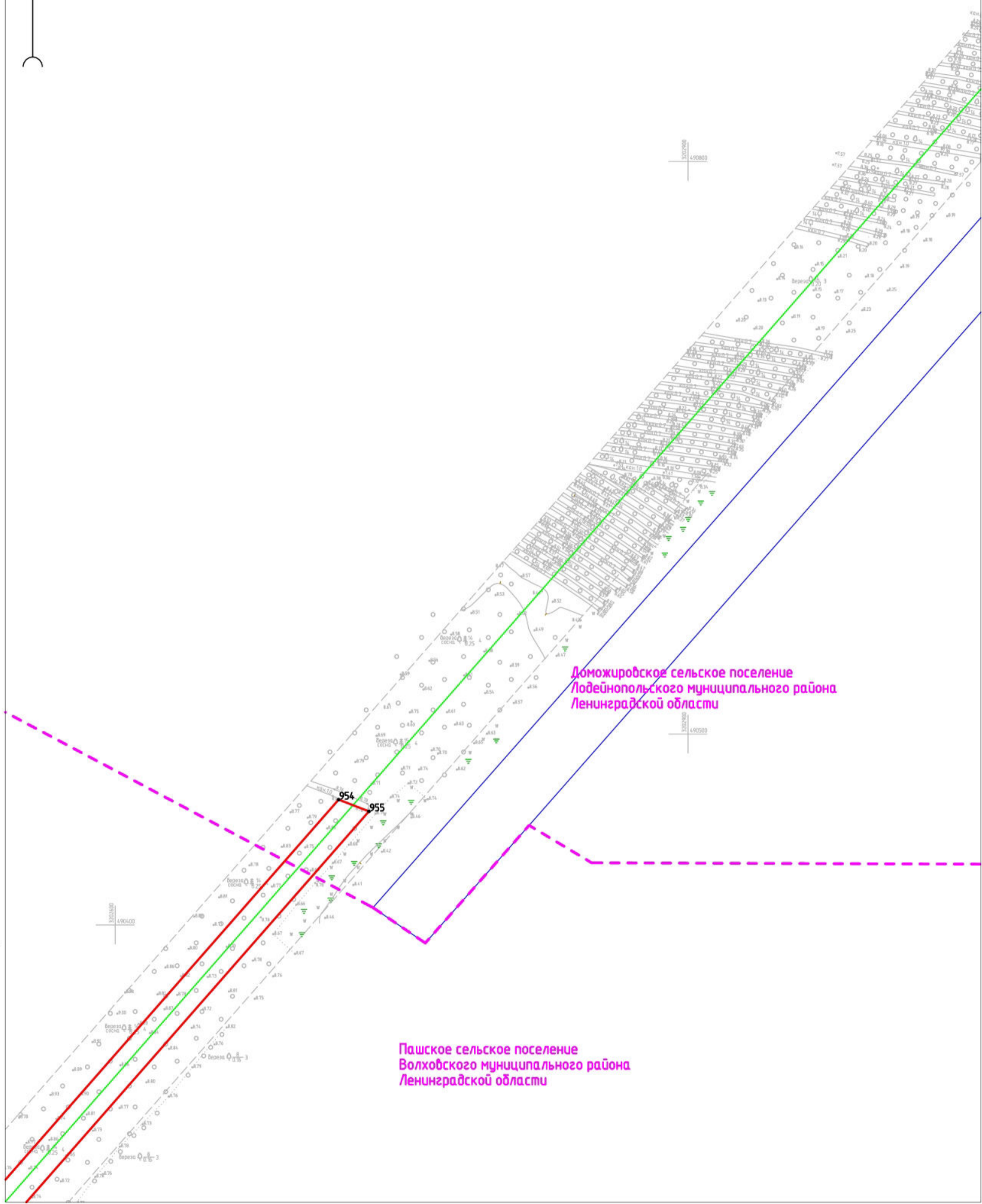
Условные обозначения:

-  - проектные границы публичного сервитута в границах Волховского района
-  - проектное местоположение инженерного сооружения
-  1 - номера характерных точек проектных границ публичного сервитута
-  - существующая часть границы земельного участка в отношении которого испрашивается публичный сервитут
- 47:10:1105001:93 - кадастровый номер земельного участка в отношении которого испрашивается публичный сервитут
-  - границы сельских поселений

М 1:2000








линия смещения с листом 43



Доможировское сельское поселение
Лодейнопольского муниципального района
Ленинградской области

Пашское сельское поселение
Волховского муниципального района
Ленинградской области

Условные обозначения:

-  - проектные границы публичного сервитута в границах Волховского района
-  - проектное местоположение инженерного сооружения
-  - номера характерных точек проектных границ публичного сервитута
-  - существующая часть границы земельного участка в отношении которого испрашивается публичный сервитут
- 47:10:110500193 - кадастровый номер земельного участка в отношении которого испрашивается публичный сервитут
-  - границы сельских поселений

M 1:2000