

Раздел 2**Сведения о местоположении границ объекта**

1. Система координат МСК-47 зона 2

2. Сведения о характерных точках границ объекта

Обозначение характерных точек границ	Координаты, м		Метод определения координат характерной точки	Средняя квадратическая погрешность положения характерной точки (Mt), м	Описание обозначения точки на местности (при наличии)
	X	Y			
1	2	3	4	5	6
1	407124.51	2236495.05	Аналитический метод	0.10	Закрепление отсутствует
2	407052.89	2236546.59	Аналитический метод	0.10	Закрепление отсутствует
3	407060.68	2236557.13	Аналитический метод	0.10	Закрепление отсутствует
4	407045.17	2236570.57	Аналитический метод	0.10	Закрепление отсутствует
5	407099.00	2236674.45	Аналитический метод	0.10	Закрепление отсутствует
6	407298.26	2236673.41	Аналитический метод	0.10	Закрепление отсутствует
7	407549.91	2236672.24	Аналитический метод	0.10	Закрепление отсутствует
8	407731.97	2236671.26	Аналитический метод	0.10	Закрепление отсутствует
9	407984.98	2236669.97	Аналитический метод	0.10	Закрепление отсутствует
10	408242.37	2236669.12	Аналитический метод	0.10	Закрепление отсутствует
11	408480.34	2236667.76	Аналитический метод	0.10	Закрепление отсутствует
12	408734.92	2236666.65	Аналитический метод	0.10	Закрепление отсутствует
13	408959.72	2236665.38	Аналитический метод	0.10	Закрепление отсутствует
14	409002.92	2236665.16	Аналитический метод	0.10	Закрепление отсутствует
15	409007.89	2236695.87	Аналитический метод	0.10	Закрепление отсутствует
16	409010.02	2236705.13	Аналитический метод	0.10	Закрепление отсутствует
17	408959.92	2236705.38	Аналитический метод	0.10	Закрепление отсутствует
18	408735.12	2236706.65	Аналитический метод	0.10	Закрепление отсутствует
19	408480.54	2236707.76	Аналитический метод	0.10	Закрепление отсутствует
20	408242.55	2236709.12	Аналитический метод	0.10	Закрепление отсутствует
21	407985.15	2236709.97	Аналитический метод	0.10	Закрепление отсутствует
22	407732.17	2236711.26	Аналитический метод	0.10	Закрепление отсутствует

2. Сведения о характерных точках границ объекта					
Обозначение характерных точек границ	Координаты, м		Метод определения координат характерной точки	Средняя квадратическая погрешность положения характерной точки (Mt), м	Описание обозначения точки на местности (при наличии)
	X	Y			
1	2	3	4	5	6
23	407550.13	2236712.24	Аналитический метод	0.10	Закрепление отсутствует
24	407298.45	2236713.41	Аналитический метод	0.10	Закрепление отсутствует
25	407074.75	2236714.58	Аналитический метод	0.10	Закрепление отсутствует
26	406995.39	2236561.45	Аналитический метод	0.10	Закрепление отсутствует
27	407053.82	2236529.61	Аналитический метод	0.10	Закрепление отсутствует
28	407075.41	2236514.71	Аналитический метод	0.10	Закрепление отсутствует
29	407069.34	2236506.19	Аналитический метод	0.10	Закрепление отсутствует
30	407100.75	2236484.52	Аналитический метод	0.10	Закрепление отсутствует
31	407107.08	2236492.86	Аналитический метод	0.10	Закрепление отсутствует
32	407117.50	2236485.67	Аналитический метод	0.10	Закрепление отсутствует
1	407124.51	2236495.05	Аналитический метод	0.10	Закрепление отсутствует
33	409027.18	2236665.04	Аналитический метод	0.10	Закрепление отсутствует
34	409179.81	2236664.26	Аналитический метод	0.10	Закрепление отсутствует
35	409360.46	2236663.45	Аналитический метод	0.10	Закрепление отсутствует
36	409482.45	2236771.26	Аналитический метод	0.10	Закрепление отсутствует
37	409503.66	2236936.58	Аналитический метод	0.10	Закрепление отсутствует
38	409531.99	2237159.78	Аналитический метод	0.10	Закрепление отсутствует
39	409560.45	2237382.88	Аналитический метод	0.10	Закрепление отсутствует
40	409588.90	2237606.28	Аналитический метод	0.10	Закрепление отсутствует
41	409617.22	2237829.34	Аналитический метод	0.10	Закрепление отсутствует
42	409645.67	2238052.54	Аналитический метод	0.10	Закрепление отсутствует
43	409674.01	2238275.71	Аналитический метод	0.10	Закрепление отсутствует
44	409702.49	2238498.95	Аналитический метод	0.10	Закрепление отсутствует
45	409729.97	2238713.69	Аналитический метод	0.10	Закрепление отсутствует
46	409814.51	2238894.30	Аналитический метод	0.10	Закрепление отсутствует

2. Сведения о характерных точках границ объекта					
Обозначение характерных точек границ	Координаты, м		Метод определения координат характерной точки	Средняя квадратическая погрешность положения характерной точки (Mt), м	Описание обозначения точки на местности (при наличии)
	X	Y			
1	2	3	4	5	6
47	409991.55	2238978.59	Аналитический метод	0.10	Закрепление отсутствует
48	410184.73	2238927.41	Аналитический метод	0.10	Закрепление отсутствует
49	410410.91	2238867.49	Аналитический метод	0.10	Закрепление отсутствует
50	410632.04	2238808.74	Аналитический метод	0.10	Закрепление отсутствует
51	410854.34	2238749.80	Аналитический метод	0.10	Закрепление отсутствует
52	411076.53	2238690.87	Аналитический метод	0.10	Закрепление отсутствует
53	411298.88	2238631.94	Аналитический метод	0.10	Закрепление отсутствует
54	411521.30	2238572.93	Аналитический метод	0.10	Закрепление отсутствует
55	411745.65	2238513.47	Аналитический метод	0.10	Закрепление отсутствует
56	411967.92	2238454.43	Аналитический метод	0.10	Закрепление отсутствует
57	412180.25	2238397.99	Аналитический метод	0.10	Закрепление отсутствует
58	412311.32	2238553.52	Аналитический метод	0.10	Закрепление отсутствует
59	412450.42	2238718.37	Аналитический метод	0.10	Закрепление отсутствует
60	412588.91	2238882.34	Аналитический метод	0.10	Закрепление отсутствует
61	412727.57	2239046.73	Аналитический метод	0.10	Закрепление отсутствует
62	412865.85	2239210.60	Аналитический метод	0.10	Закрепление отсутствует
63	412991.84	2239359.41	Аналитический метод	0.10	Закрепление отсутствует
64	413126.18	2239592.22	Аналитический метод	0.10	Закрепление отсутствует
65	413187.23	2239777.30	Аналитический метод	0.10	Закрепление отсутствует
66	413246.61	2239957.80	Аналитический метод	0.10	Закрепление отсутствует
67	413305.66	2240138.27	Аналитический метод	0.10	Закрепление отсутствует
68	413363.56	2240314.39	Аналитический метод	0.10	Закрепление отсутствует
69	413384.83	2240369.76	Аналитический метод	0.10	Закрепление отсутствует
70	413349.01	2240371.74	Аналитический метод	0.10	Закрепление отсутствует
71	413344.59	2240376.59	Аналитический метод	0.10	Закрепление отсутствует

2. Сведения о характерных точках границ объекта					
Обозначение характерных точек границ	Координаты, м		Метод определения координат характерной точки	Средняя квадратическая погрешность положения характерной точки (Mt), м	Описание обозначения точки на местности (при наличии)
	X	Y			
1	2	3	4	5	6
72	413325.86	2240327.82	Аналитический метод	0.10	Закрепление отсутствует
73	413267.65	2240150.74	Аналитический метод	0.10	Закрепление отсутствует
74	413208.60	2239970.27	Аналитический метод	0.10	Закрепление отсутствует
75	413149.23	2239789.80	Аналитический метод	0.10	Закрепление отсутствует
76	413089.48	2239608.66	Аналитический метод	0.10	Закрепление отсутствует
77	412958.98	2239382.51	Аналитический метод	0.10	Закрепление отсутствует
78	412835.30	2239236.42	Аналитический метод	0.10	Закрепление отсутствует
79	412697.00	2239072.52	Аналитический метод	0.10	Закрепление отсутствует
80	412558.33	2238908.13	Аналитический метод	0.10	Закрепление отсутствует
81	412419.86	2238744.18	Аналитический метод	0.10	Закрепление отсутствует
82	412280.75	2238579.32	Аналитический метод	0.10	Закрепление отсутствует
83	412166.01	2238443.16	Аналитический метод	0.10	Закрепление отсутствует
84	411978.20	2238493.09	Аналитический метод	0.10	Закрепление отсутствует
85	411755.92	2238552.13	Аналитический метод	0.10	Закрепление отсутствует
86	411531.55	2238611.60	Аналитический метод	0.10	Закрепление отсутствует
87	411309.14	2238670.60	Аналитический метод	0.10	Закрепление отсутствует
88	411086.78	2238729.54	Аналитический метод	0.10	Закрепление отсутствует
89	410864.59	2238788.46	Аналитический метод	0.10	Закрепление отсутствует
90	410642.30	2238847.41	Аналитический метод	0.10	Закрепление отсутствует
91	410421.18	2238906.15	Аналитический метод	0.10	Закрепление отсутствует
92	410194.97	2238966.07	Аналитический метод	0.10	Закрепление отсутствует
93	409987.61	2239021.02	Аналитический метод	0.10	Закрепление отсутствует
94	409784.37	2238924.25	Аналитический метод	0.10	Закрепление отсутствует
95	409691.09	2238724.98	Аналитический метод	0.10	Закрепление отсутствует
96	409662.81	2238504.03	Аналитический метод	0.10	Закрепление отсутствует

2. Сведения о характерных точках границ объекта					
Обозначение характерных точек границ	Координаты, м		Метод определения координат характерной точки	Средняя квадратическая погрешность положения характерной точки (Mt), м	Описание обозначения точки на местности (при наличии)
	X	Y			
1	2	3	4	5	6
97	409634.34	2238280.77	Аналитический метод	0.10	Закрепление отсутствует
98	409605.99	2238057.58	Аналитический метод	0.10	Закрепление отсутствует
99	409577.54	2237834.40	Аналитический метод	0.10	Закрепление отсутствует
100	409549.22	2237611.31	Аналитический метод	0.10	Закрепление отсутствует
101	409520.77	2237387.93	Аналитический метод	0.10	Закрепление отсутствует
102	409492.31	2237164.84	Аналитический метод	0.10	Закрепление отсутствует
103	409463.98	2236941.64	Аналитический метод	0.10	Закрепление отсутствует
104	409444.69	2236791.27	Аналитический метод	0.10	Закрепление отсутствует
105	409345.39	2236703.52	Аналитический метод	0.10	Закрепление отсутствует
106	409179.99	2236704.26	Аналитический метод	0.10	Закрепление отсутствует
107	409033.76	2236705.00	Аналитический метод	0.10	Закрепление отсутствует
108	409030.46	2236686.33	Аналитический метод	0.10	Закрепление отсутствует
33	409027.18	2236665.04	Аналитический метод	0.10	Закрепление отсутствует
109	413396.76	2240400.84	Аналитический метод	0.10	Закрепление отсутствует
110	413438.48	2240509.47	Аналитический метод	0.10	Закрепление отсутствует
111	413426.43	2240708.27	Аналитический метод	0.10	Закрепление отсутствует
112	413411.29	2240961.46	Аналитический метод	0.10	Закрепление отсутствует
113	413298.77	2241013.34	Аналитический метод	0.10	Закрепление отсутствует
114	413226.73	2241024.07	Аналитический метод	0.10	Закрепление отсутствует
115	413220.25	2241036.74	Аналитический метод	0.10	Закрепление отсутствует
116	413227.59	2241052.58	Аналитический метод	0.10	Закрепление отсутствует
117	413232.56	2241052.58	Аналитический метод	0.10	Закрепление отсутствует
118	413231.83	2241106.02	Аналитический метод	0.10	Закрепление отсутствует
119	413187.60	2241106.42	Аналитический метод	0.10	Закрепление отсутствует
120	413178.61	2241042.03	Аналитический метод	0.10	Закрепление отсутствует

2. Сведения о характерных точках границ объекта

Обозначение характерных точек границ	Координаты, м		Метод определения координат характерной точки	Средняя квадратическая погрешность положения характерной точки (Mt), м	Описание обозначения точки на местности (при наличии)
	X	Y			
1	2	3	4	5	6
121	413175.76	2241035.88	Аналитический метод	0.10	Закрепление отсутствует
122	413200.48	2240987.54	Аналитический метод	0.10	Закрепление отсутствует
123	413287.22	2240974.61	Аналитический метод	0.10	Закрепление отсутствует
124	413372.79	2240935.16	Аналитический метод	0.10	Закрепление отсутствует
125	413386.50	2240705.88	Аналитический метод	0.10	Закрепление отсутствует
126	413398.03	2240515.71	Аналитический метод	0.10	Закрепление отсутствует
127	413353.82	2240400.62	Аналитический метод	0.10	Закрепление отсутствует
128	413362.79	2240400.82	Аналитический метод	0.10	Закрепление отсутствует
129	413366.07	2240402.05	Аналитический метод	0.10	Закрепление отсутствует
109	413396.76	2240400.84	Аналитический метод	0.10	Закрепление отсутствует
130	413393.04	2240411.17	Аналитический метод	0.10	Закрепление отсутствует
131	413383.26	2240411.55	Аналитический метод	0.10	Закрепление отсутствует
132	413382.98	2240406.78	Аналитический метод	0.10	Закрепление отсутствует
133	413392.93	2240406.12	Аналитический метод	0.10	Закрепление отсутствует
130	413393.04	2240411.17	Аналитический метод	0.10	Закрепление отсутствует

3. Сведения о характерных точках части (частей) границы объекта

Обозначение характерных точек части границы	Координаты, м		Метод определения координат характерной точки	Средняя квадратическая погрешность положения характерной точки (Mt), м	Описание обозначения точки на местности (при наличии)
	X	Y			
1	2	3	4	5	6
-	-	-	-	-	-

Раздел 3

Сведения о местоположении измененных (уточненных) границ объекта

1. Система координат -

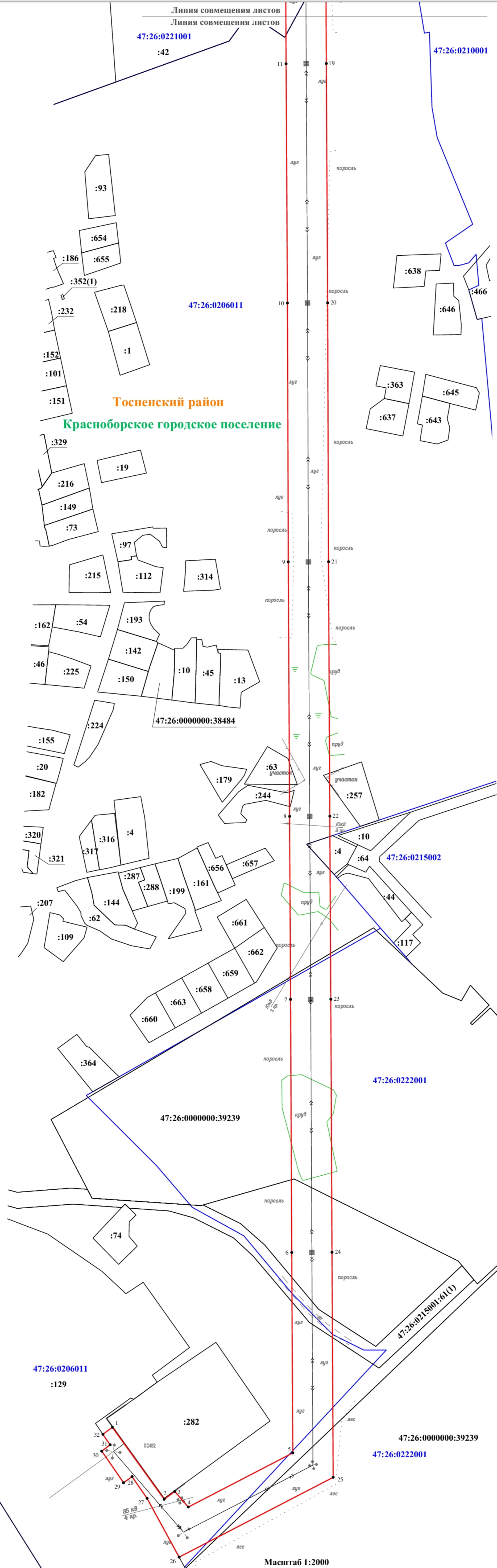
2. Сведения о характерных точках границ объекта

Обозначение характерных точек границ	Существующие координаты, м		Измененные (уточненные) координаты, м		Метод определения координат характерной точки	Средняя квадратическая погрешность положения характерной точки (Mt), м	Описание обозначения точки на местности (при наличии)
	X	Y	X	Y			
1	2	3	4	5	6	7	8
-	-	-	-	-	-	-	

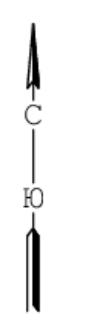
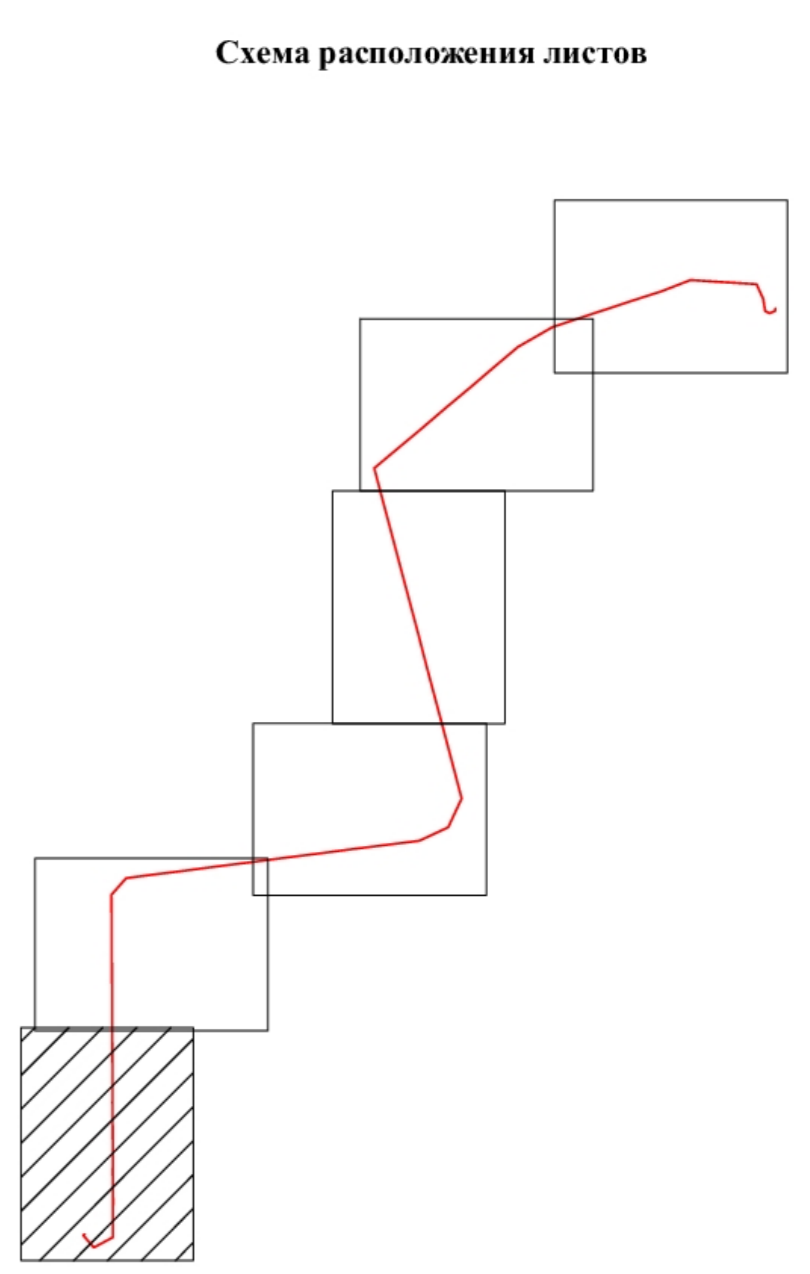
3. Сведения о характерных точках части (частей) границы объекта

Обозначение характерных точек части границы	Существующие координаты, м		Измененные (уточненные) координаты, м		Метод определения координат характерной точки	Средняя квадратическая погрешность положения характерной точки (Mt), м	Описание обозначения точки на местности (при наличии)
	X	Y	X	Y			
1	2	3	4	5	6	7	8
-	-	-	-	-	-	-	

План границ объекта



Тосненский район
Красноборское городское поселение

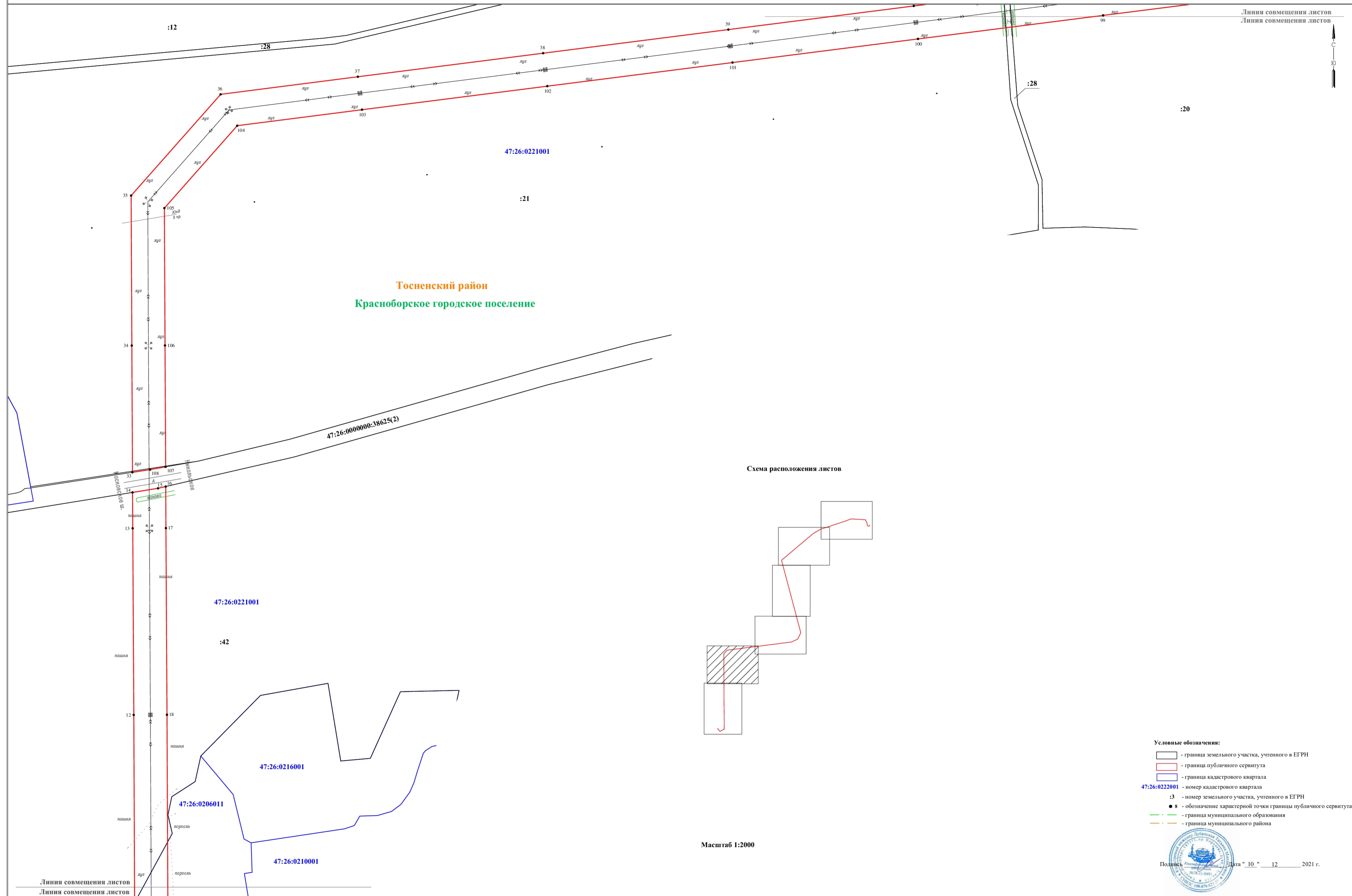


- Условные обозначения:
- граница земельного участка, учтенного в ЕГРН
 - граница публичного сервитута
 - граница кадастрового квартала
 - 47:26:0222001 - номер кадастрового квартала
 - :3 - номер земельного участка, учтенного в ЕГРН
 - 8 - обозначение характерной точки границы публичного сервитута
 - - граница муниципального образования
 - - граница муниципального района

Масштаб 1:2000



Дата " 10 " 12 2021 г.



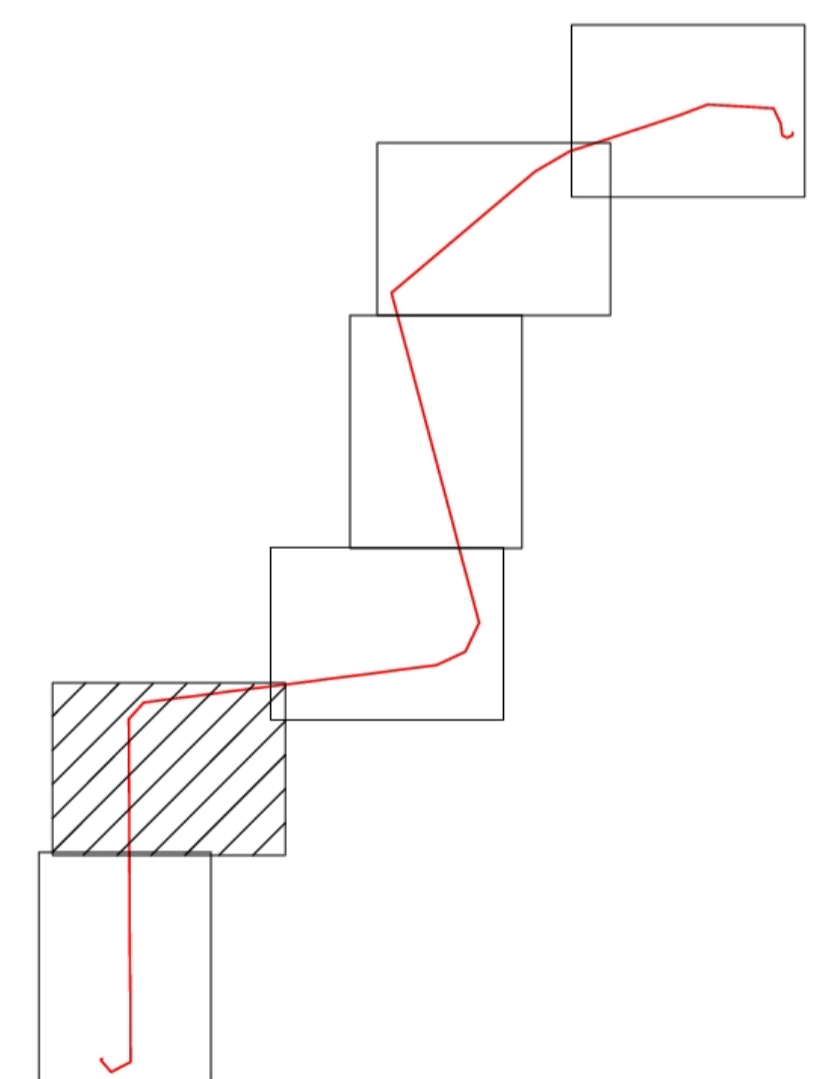
Линия совмещения листов

Линия совмещения листов



Тосненский район
Красноборское городское поселение

Схема расположения листов



Масштаб 1:2000

- Условные обозначения:**
- граница земельного участка, учтенного в ЕГРН
 - граница публичного сервитута
 - граница кадастрового квартала
 - 47:26:0222001 - номер кадастрового квартала
 - :3 - номер земельного участка, учтенного в ЕГРН
 - обозначение характерной точки границы публичного сервитута
 - граница муниципального образования
 - граница муниципального района



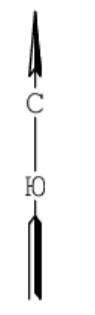
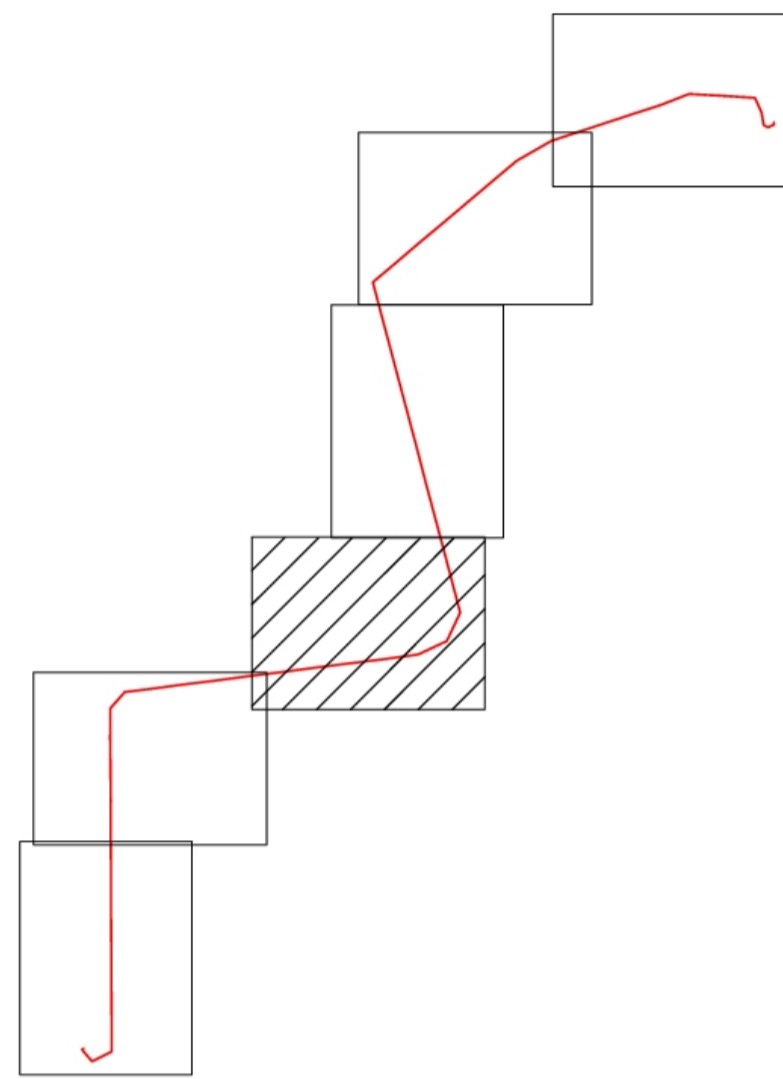
Подпись _____ Дата " 10 " 12 _____ 2021 г.

Линия совмещения листов

Линия совмещения листов

Линия совмещения листов
Линия совмещения листов

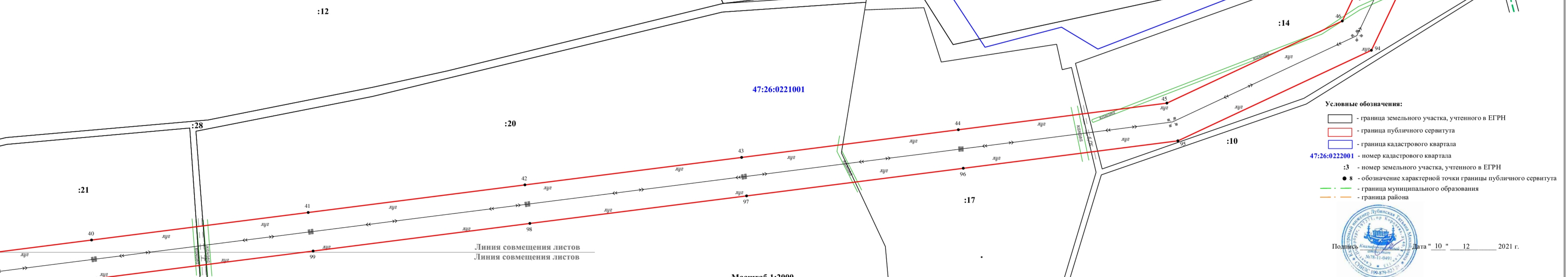
Схема расположения листов




Тосненский район
Никольское
городское поселение

47:26:0219001
47:26:0000000:39239

Тосненский район
Красноборское городское поселение

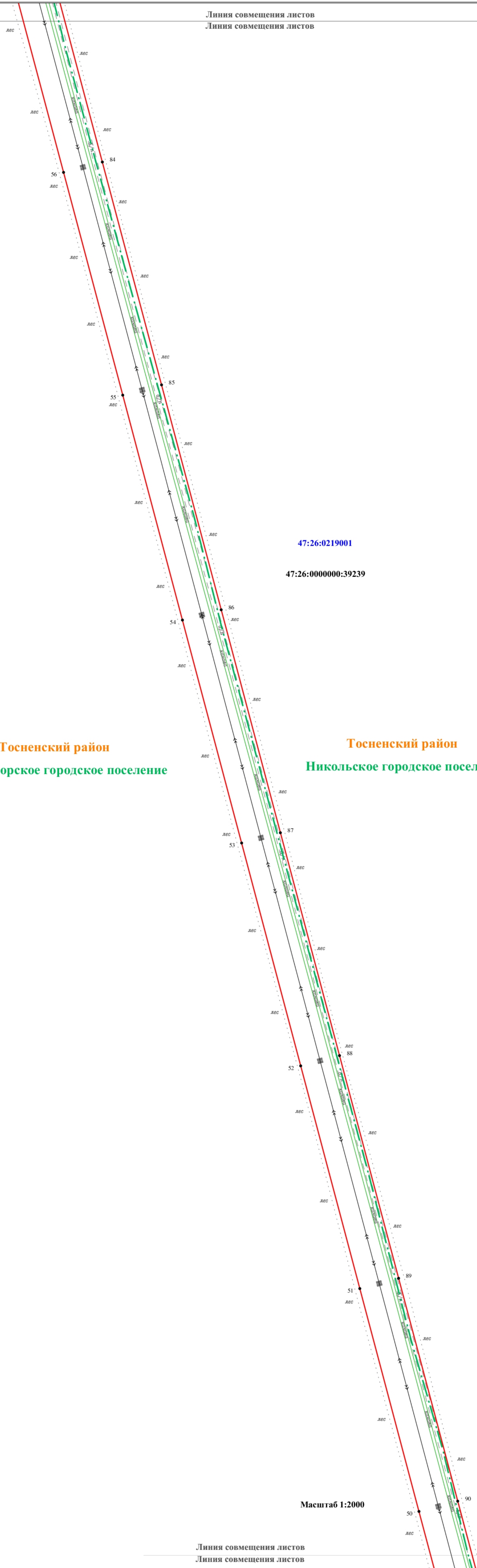


- Условные обозначения:
- граница земельного участка, учтенного в ЕГРН
 - граница публичного сервитута
 - граница кадастрового квартала
 - 47:26:022001 - номер кадастрового квартала
 - :3 - номер земельного участка, учтенного в ЕГРН
 - обозначение характерной точки границы публичного сервитута
 - граница муниципального образования
 - граница района



Масштаб 1:2000

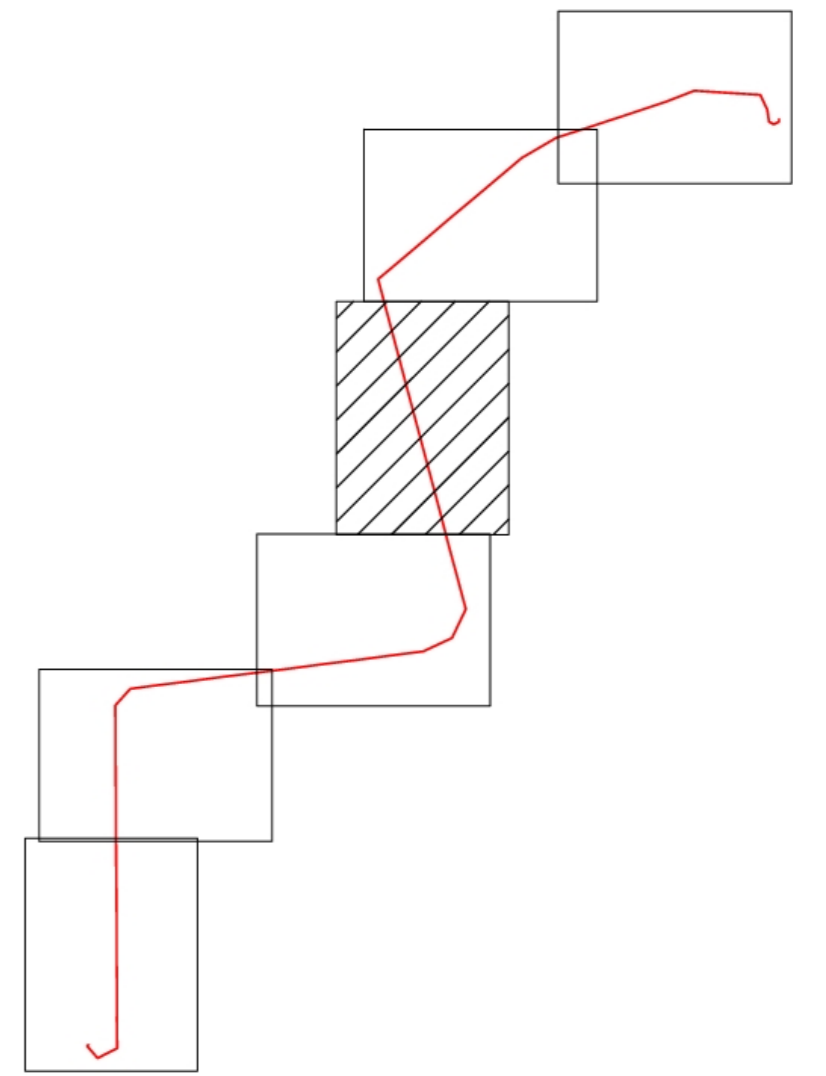
Линия совмещения листов
Линия совмещения листов



Тосненский район
Красноборское городское поселение

Тосненский район
Никольское городское поселение

Схема расположения листов



- Условные обозначения:
- граница земельного участка, учтенного в ЕГРН
 - граница публичного сервитута
 - граница кадастрового квартала
 - 47:26:0222001 - номер кадастрового квартала
 - :3 - номер земельного участка, учтенного в ЕГРН
 - 8 - обозначение характерной точки границы публичного сервитута
 - граница муниципального образования
 - граница района

Масштаб 1:2000

Линия совмещения листов
Линия совмещения листов



Подпись _____ Дата " 10 " 12 2021 г.

Тосненский район
Красноборское городское поселение

Кировский район
Отраденское городское поселение

47:16:0911002

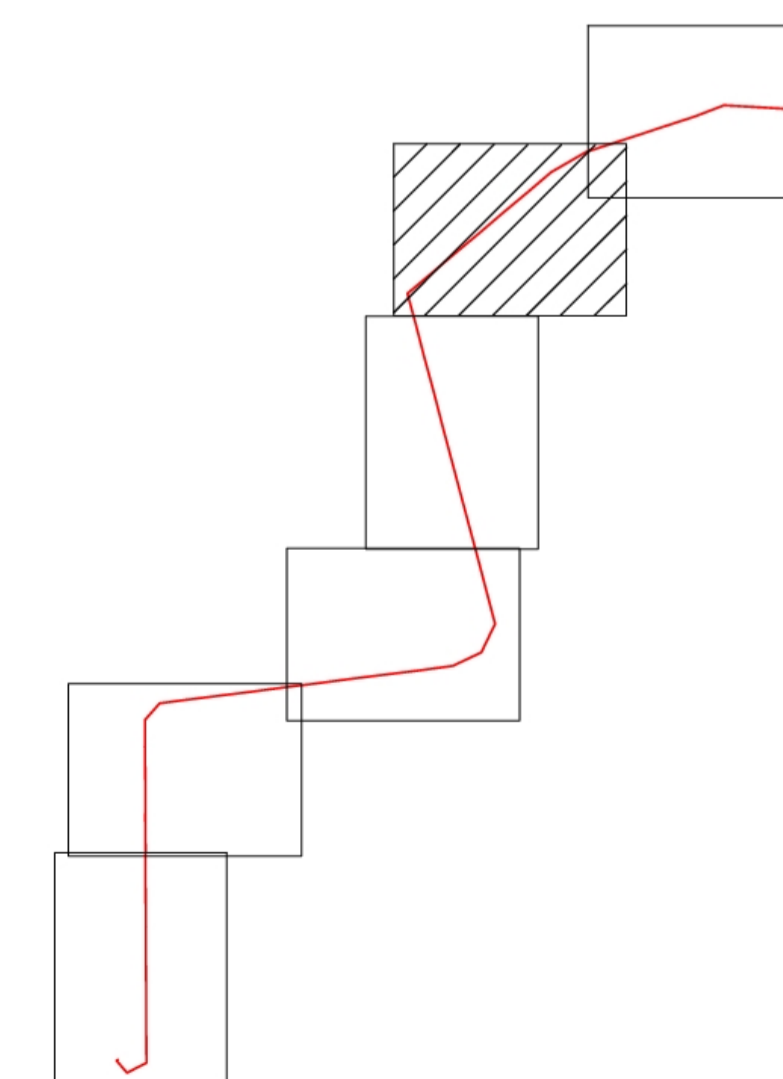
47:26:0219001

47:26:0000000:39239

Тосненский район
Никольское городское поселение

город Никольское

Схема расположения листов



Линия совмещения листов
Линия совмещения листов

Масштаб 1:2000

Условные обозначения:

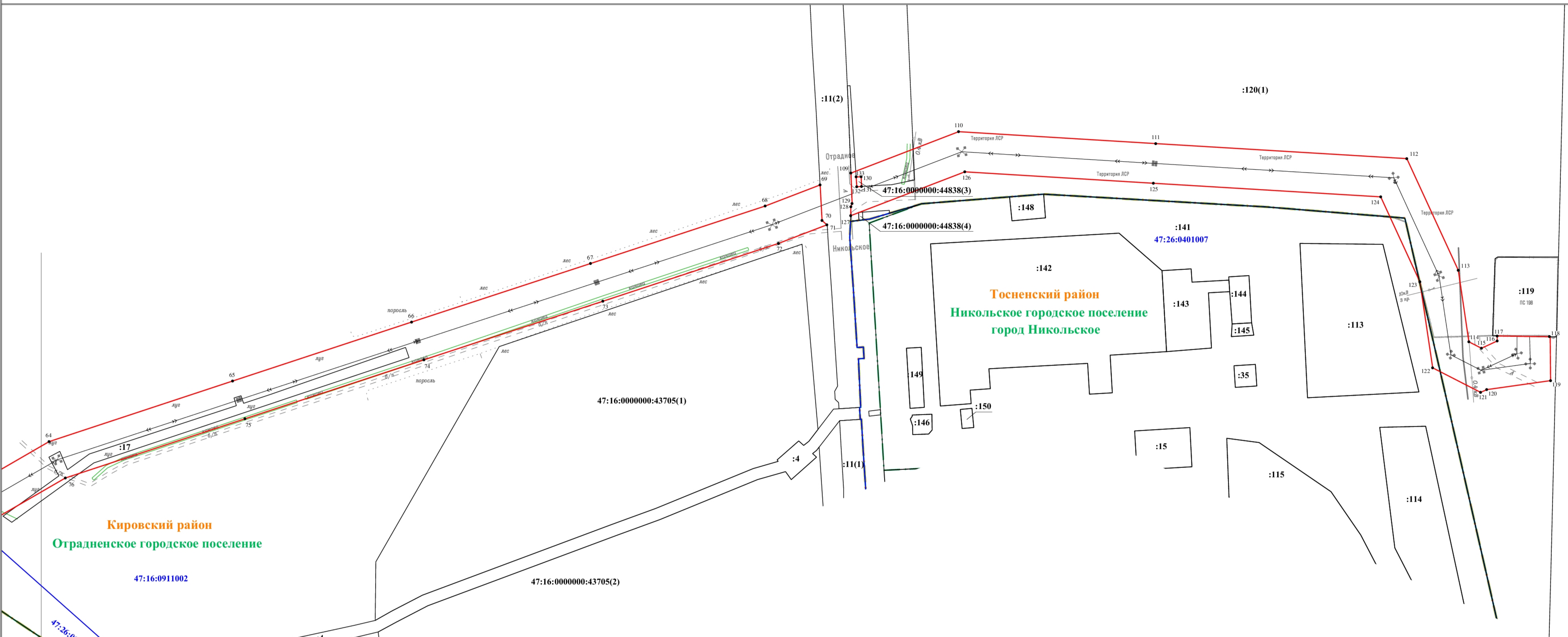
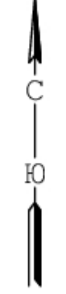
- граница земельного участка, учтенного в ЕГРН
- граница публичного сервитута
- граница кадастрового квартала
- номер кадастрового квартала
- номер земельного участка, учтенного в ЕГРН
- обозначение характерной точки границы публичного сервитута
- граница муниципального образования
- граница района



Подпись: _____ Дата " 10 " 12 2021 г.

Раздел 4

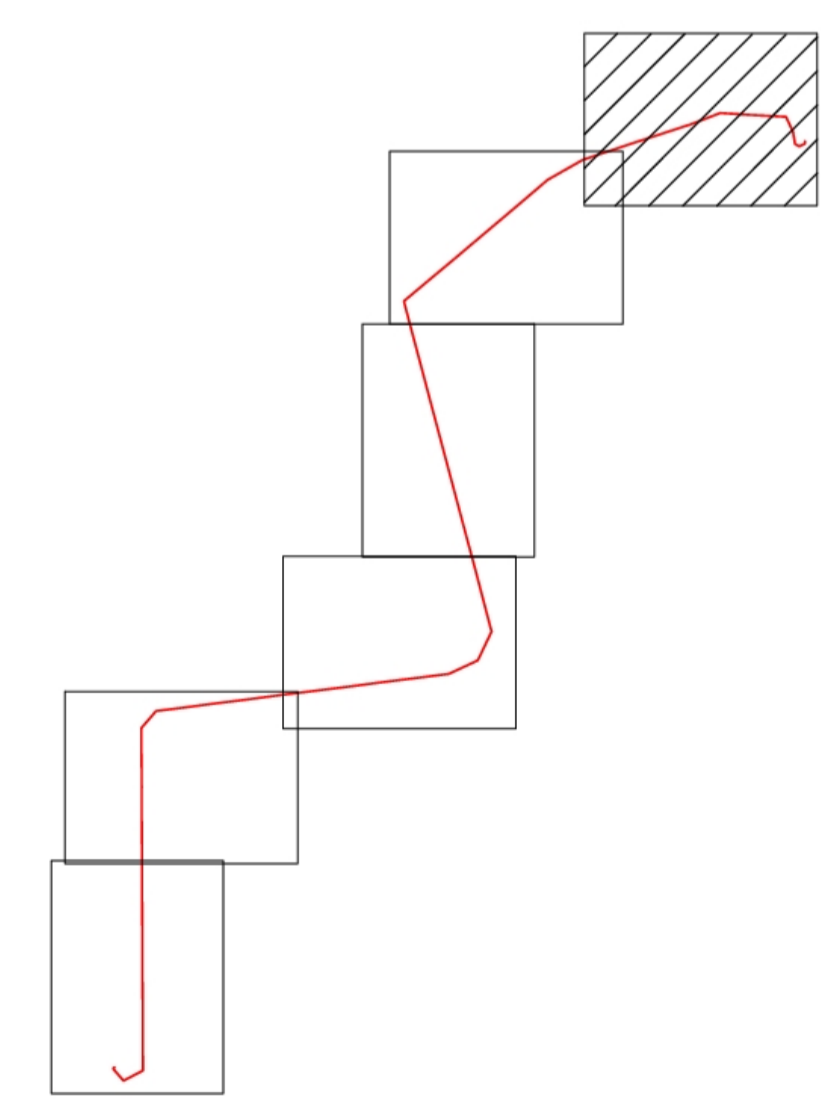
План границ объекта



Кировский район
Отрадненское городское поселение

Тосненский район
Никольское городское поселение
город Никольское

Схема расположения листов



- Условные обозначения:
- граница земельного участка, учтенного в ЕГРН
 - граница публичного сервитута
 - граница кадастрового квартала
 - 47:26:0222001 - номер кадастрового квартала
 - :3 - номер земельного участка, учтенного в ЕГРН
 - 8 - обозначение характерной точки границы публичного сервитута
 - граница муниципального образования
 - граница района

Масштаб 1:2000