

КАРТА-ПЛАН ТЕРРИТОРИИ

Пояснительная записка

1. Сведения о территории выполнения комплексных кадастровых работ: 47:23:1922001, 47:23:1922002, 47:23:1922003

(наименование субъекта Российской Федерации, муниципального образования, населенного пункта, уникальные учетные номера кадастровых кварталов, иные сведения, позволяющие определить местоположение территории, на которой выполняются комплексные кадастровые работы, например, наименование садоводческого или огороднического некоммерческого товарищества, гаражного кооператива, элемента планировочной структуры)

2. Основания выполнения комплексных кадастровых работ:

Наименование, дата и номер документа, на основании которого выполняются комплексные кадастровые работы: "16" февраля 2022 г. , 1/22, Муниципальный контракт

3. Дата подготовки карты-плана территории: "09" февраля 2023 г.

4. Сведения о заказчике(ах) комплексных кадастровых работ:

В отношении юридического лица, органа местного самоуправления муниципального района, муниципального округа или городского округа либо уполномоченного исполнительного органа государственной власти субъекта Российской Федерации:

полное или сокращенное (в случае, если имеется) наименование: Комитет по управлению имуществом Гатчинского муниципального района Ленинградской области
основной государственный регистрационный номер: 1064705011084
идентификационный номер налогоплательщика: 4705031478

В отношении физического лица или представителя физических или юридических лиц:

фамилия, имя, отчество (последнее - при наличии): -
страховой номер индивидуального лицевого счета в системе обязательного пенсионного страхования Российской Федерации (СНИЛС): -

Наименование и реквизиты документа, подтверждающие полномочия представителя заказчика(ов) комплексных кадастровых работ: -

Адрес электронной почты (для направления уведомления о результатах внесения сведений в Единый государственный реестр недвижимости): -

5. Сведения об исполнителе комплексных кадастровых работ:

Полное или сокращенное (в случае, если имеется) наименование и адрес юридического лица, с которым заключен государственный или муниципальный контракт либо договор подряда на выполнение комплексных кадастровых работ: Общество с ограниченной ответственностью "ГК Измерение", Ленинградская область, Приозерский район, пос. Сосново, ул. Береговая, д. 12

Фамилия, имя, отчество кадастрового инженера (последнее - при наличии): Артемьева Александра Андреевна и основной государственный регистрационный номер кадастрового инженера индивидуального предпринимателя (ОГРНИП): -

Страховой номер индивидуального лицевого счета в системе обязательного пенсионного страхования Российской Федерации (СНИЛС) кадастрового инженера: 106-730-011 10

Уникальный реестровый номер кадастрового инженера в реестре саморегулируемой организации кадастровых инженеров и дата внесения сведений о физическом лице в такой реестр: 2467, 2020-03-27

Полное или (в случае, если имеется) сокращенное наименование саморегулируемой организации кадастровых инженеров, членом которой является кадастровый инженер: Ассоциация СРО "Межрегиональный союз кадастровых инженеров"

Контактный телефон: +79990274365

Почтовый адрес и адрес электронной почты, по которым осуществляется связь с кадастровым инженером: город Санкт-Петербург, улица Ефимова, д. 4, литера А. офис 617 vk@izmerenie.biz

6. Перечень документов, использованных при подготовке карты-плана территории

№ п/п	Реквизиты документа				
	Вид	Дата	Номер	Наименование	Иные сведения
1	2	3	4	5	6
1	Кадастровый план территории	01.03.2022	КУВИ-999/2022-222995	Кадастровый план территории кадастрового квартала 47:23:1922001	-
2	Кадастровый план территории	24.03.2022	КУВИ-999/2022-319976	Кадастровый план территории кадастрового квартала 47:23:1922002	-
3	Кадастровый план территории	24.03.2022	КУВИ-999/2022-319977	Кадастровый план территории кадастрового квартала 47:23:1922003	-
4	Иной документ	21.06.2010	144	Постановление об утверждении проекта организации и застройки территории СНТ «Сатос» массива Красницы	-
5	Иной документ	21.06.2010	б/н	План организации и застройки территории СНТ "Сатос" массива Красницы	-
6	Иной документ	13.08.2018	б/н	Акт приёмки-передачи пространственных данных и материалов в фонды пространственных данных субъектов РФ	-

7. Пояснения к карте-плану территории

1. В карту-план территории СНТ «Сатос» массива Красницы, Гатчинского муниципального района Ленинградской области в пределах кадастровых кварталов 47:23:1922001, 47:23:1922002 и 47:23:1922003 включены сведения о 3 уточняемых земельных участках, входящих в состав единого землепользования с кадастровым номером 47:23:0000000:126. В ходе комплексных кадастровых работ в качестве исходных документов использовались: Правила землепользования и застройки территории муниципального образования «Сусанинское сельское поселение» Гатчинского муниципального района Ленинградской области. Предельные (минимальные и (или) максимальные) размеры земельных участков, расположенных в пределах кадастровых кварталов 47:23:1922001, 47:23:1922002 и 47:23:1922003, установлены для земельных участков с видом разрешенного использования «для садоводства», минимальный размер таких земельных участков - 500 кв. м. Уточнение местоположения границ земельных участков в пределах кадастровых кварталов 47:23:1922001, 47:23:1922002 и 47:23:1922003 проведено в соответствии с нормами № 221-ФЗ "О кадастровой деятельности" от 24.07.2007 г. Для определения соответствия координат границ земельных участков, сведения о которых содержатся в ЕГРН, их фактическому расположению на местности в пределах кадастровых кварталов 47:23:1922001, 47:23:1922002 и 47:23:1922003, было осуществлено обследование территории с помощью комплекта спутникового геодезического оборудования, выполнено определение координат характерных точек границ, закрепленных на местности с помощью объектов искусственного происхождения, позволяющих однозначно определить местоположение границ земельных участков. В качестве метода определения координат характерных точек границ применялся метод спутниковых геодезических измерений (определений), предусмотренный требованиями Приказа Минэкономразвития России от 21.11.2016 №734 «Об установлении формы карты-плана территории и требований к ее подготовке, формы акта согласования местоположения границ земельных участков при выполнении комплексных кадастровых работ и требований к его подготовке». Координаты характерных точек границ объектов недвижимости, расположенных в пределах кадастровых кварталов 47:23:1922001, 47:23:1922002 и 47:23:1922003, определены в местной системе координат Ленинградской области (МСК-47, зона 2). В качестве геодезической основы использовались базовые станции геодезической сети сгущения в количестве 3 (трех) штук, внесенные в государственный реестр. Уточняемое единое землепользование 47:23:0000000:126, предназначенное для организации коллективного садоводства, по сведениям ЕГРН имеет декларированную площадь 96994 кв.м., при этом в Постановлении об утверждении проекта организации и застройки территории СНТ «Сатос» массива Красницы №144 от 21.06.2010 г. площадь земель общего пользования составляет 53997 кв.м., данная площадь, согласно проекту застройки, включает также площади под зелеными насаждениями, хозяйственными и административными постройками и сооружениями. Площадь, отведенная под размещение проездов и дорог на территории СНТ «Сатос», согласно проекту – 47595 кв.м., что соответствует уточненной площади единого землепользования с кадастровым номером 47:23:0000000:126

7. Пояснения к карте-плану территории

2. В карту-план территории СНТ «Сатос» массива Красницы, Гатчинского муниципального района Ленинградской области в пределах кадастровых кварталов 47:23:1922001, 47:23:1922002 и 47:23:1922003 включены сведения о 38 образуемых земельных участках, в отношении которых в ЕГРН отсутствуют сведения. Данные земельные участки образованы в соответствии с Проектом организации и застройки территории СНТ «Сатос» массива Красницы площадь, утвержденным Постановлением Администрации Сусанинского сельского поселения №144 от 21.06.2010 г

3. В карту-план территории СНТ «Сатос» массива Красницы, Гатчинского муниципального района Ленинградской области в пределах кадастровых кварталов 47:23:1922001, 47:23:1922002 и 47:23:1922003 включены сведения о 182 исправляемых земельных участках, сведения о координатах характерных точек границ которых содержатся в Едином государственном реестре недвижимости, имеют статус «актуальных сведений», а величина средней квадратической погрешности определения координат таких объектов, сведения о которой содержатся в ЕГРН, соответствует нормам действующего законодательства, и равна 0.2 м. В результате контрольного определения координат путем геодезической съемки характерных точек границ объектов недвижимости в пределах кадастровых кварталов 47:23:1922001, 47:23:1922002 и 47:23:1922003, были получены расхождения значений между координатами характерных точек границ, сведения о которых содержатся в ЕГРН, и координатами, полученными в результате геодезической съемки. Указанные расхождения превысили допустимое значение, равное удвоенной средней квадратической погрешности 0,2 м, для участков, предназначенных для садоводства на землях сельскохозяйственного назначения, определенной в приложении к Приказу Росреестра №П/0390 от 23.10.2020 г. Данные результаты позволили квалифицировать сведения ЕГРН о координатах характерных точек границ таких объектов, содержащиеся в ЕГРН, как реестровую ошибку в местоположении границ земельных участков. Местоположение характерных точек границ земельных участков в ходе комплексных кадастровых работ было определено с учетом положений действующего законодательства, в том числе на основании документов, предусмотренных пп. 14-15 Приказа Минэкономразвития России от 21.11.2016 №734. Фактически границы земельных участков закреплены на местности объектами искусственного происхождения - заборными ограждениями, стенами зданий и сооружений, объектами инфраструктуры, элементами благоустройства и дорожных сооружений, которые позволяют однозначно определить местоположение границ земельных участков на местности. В результате выполнения комплексных кадастровых работ в карту-план территории в пределах кадастровых кварталов 47:23:1922001, 47:23:1922002 и 47:23:1922003 включены уточненные сведения о местоположении границ земельных участков, сведения ЕГРН о которых были квалифицированы как реестровая ошибка в местоположении границ земельных участков. Информации, включенной в карту-план относительно учтенных земельных участков, достаточно для исправления реестровой ошибки, содержащейся в сведениях Единого государственного реестра недвижимости – местоположение границ земельных участков определено в соответствии с действующими требованиями законодательства к точности определения координат характерных точек границ объектов недвижимости при выполнении геодезической съемки, с учетом сведений, содержащихся в материалах землеустройства, инвентаризации или документах, подтверждающих наличие права на земельный участок. В отношении земельных участков, местоположение границ которых в сведениях, включенных в проект карты плана, не изменилось относительно сведений об их границах, включенных в ЕГРН, было выполнено уточнение границ с точностью, более высокой, чем определена Приказом Росреестра №П/0390 от 23.10.2020 г. для земельных участков, предназначенных для садоводства на землях сельскохозяйственного назначения, то есть с точностью 0,1 м.

4. В карту – план территории включены координаты контуров 16 объектов капитального строительства, представляющих замкнутую линию, образуемую проекцией внешних границ ограждающих конструкций здания (сооружения) на горизонтальную плоскость, проходящую на уровне примыкания такого здания (сооружения) к поверхности земли. В соответствии с пунктом 3 части 1 и части 2 статьи 42.1 Федерального закона от 24.07.2007 № 221-ФЗ объектами комплексных работ являются здания, сооружения (за исключением линейных объектов), а также объекты незавершенного строительства, сведения о которых содержатся в Едином государственном реестре недвижимости. В соответствии с Письмом Министерства экономического развития Российской Федерации от 10.03.2017 года №Д23и-1291 планы этажей зданий (сооружений) не включаются в состав приложений карты-плана территории, если в отношении ранее учтенного здания, сооружения не выполнялись работы по реконструкции, при этом выполнение кадастровых работ в отношении таких здания или сооружений связаны исключительно с определением (уточнением) описания местоположения здания на земельном участке (кадастровом квартале). Из карты плана территории в пределах кадастровых кварталов 47:23:1922001, 47:23:1922002 и 47:23:1922003 были исключены сведения об объекте капитального строительства с кадастровым номером 47:23:1922001:100, права на который не зарегистрированы в ЕГРН, при этом сведения, содержащиеся в ЕГРН относительно характеристик данного объекта, дублируют сведения об объекте с кадастровым номером 47:23:0000000:48568, права на который зарегистрированы в ЕГРН, в связи с чем необходимо ликвидировать сведения об объекте капитального строительства с кадастровым номером 47:23:1922001:100, как о дубле кадастрового номера.

7. Пояснения к карте-плану территории

5. В карту – план территории включены координаты характерных точек контуров 21 объекта капитального строительства, в отношении которых сведения Единого государственного реестра недвижимости содержат координаты характерных точек границ контуров, определенных в соответствии с требованиями действующего законодательства. В результате контрольных определений координат путем геодезической съемки контуров объектов недвижимости в пределах кадастровых кварталов 47:23:1922001, 47:23:1922002 и 47:23:1922003, были получены расхождения между значениями координат, сведения о которых содержатся в ЕГРН, и значениями координат, полученными в результате геодезической съемки. Указанные расхождения превысили допустимое значение, равное удвоенной средней квадратической погрешности 0,1 м для земель населенных пунктов, определенное в приложении к Приказу Росреестра №П/0390 от 23.10.2020. Данные результаты позволили квалифицировать сведения ЕГРН о местоположении объектов капитального строительства, как реестровую ошибку. Местоположение объектов капитального строительства на земельных участках в ходе комплексных кадастровых работ было определено с учетом положений действующего законодательства, в том числе на основании Приказа Минэкономразвития России от 21.11.2016 №734. Для определения местоположения объектов капитального строительства на земельных участках была выполнена геодезическая съемка контуров, представляющий собой замкнутую линию, образуемую проекцией внешних границ ограждающих конструкций (стен) здания, сооружения, объекта незавершенного строительства на горизонтальную плоскость, проходящую на уровне примыкания здания, сооружения, объекта незавершенного строительства к поверхности земли. В результате выполненных комплексных кадастровых работ в карту-план территории в пределах кадастровых кварталов 47:23:1922001, 47:23:1922002 и 47:23:1922003 включены уточненные сведения о местоположении объектов капитального строительства на земельных участках, сведения ЕГРН о которых были квалифицированы как реестровая ошибка в местоположении. Сведений, включенных в карту-план, достаточно для исправления реестровой ошибки, содержащейся в сведениях Единого государственного реестра недвижимости. В карту-план территории в пределах кадастровых кварталов 47:23:1922001, 47:23:1922002 и 47:23:1922003 не были включены объекты недвижимости, фактическое местоположение которых соответствует сведениям ЕГРН о таком местоположении - допустимые расхождения контрольных определений координат характерных точек, полученных по результатам геодезической съемки, и сведений ЕГРН об этих точках не превышают удвоенного значения средней квадратической погрешности 0,1 м, с точностью определения местоположения координат характерных точек не ниже значения точности, установленного Приказом Росреестра №П/0390 от 23.10.2020 для земель населенных пунктов равным 0.1 м: 47:23:1922001:124, 47:23:1922001:125, 47:23:1922001:127, 47:23:1922001:133, 47:23:1922002:125, 47:23:1922003:144, 47:23:1922003:153.

Сведения о пунктах геодезической сети и средствах измерений

1. Сведения о пунктах геодезической сети:

№ п/п	Вид геодезической сети	Название пункта геодезической сети и тип знака	Система координат пункта геодезической сети	Координаты пункта, м		Дата обследования "05" мая 2022 г.		
						Сведения о состоянии		
				Х	У	наружного знака пункта	центра пункта	марки центра пункта
1	2	3	4	5	6	7	8	9
1	СГС-1	GTCN/1017, ДГС	МСК-47, зона 2	396465.13	2204279.54	Сохранился	Сохранился	Сохранился
2	СГС-1	SVRS/1006, ДГС	МСК-47, зона 2	372529.56	2200126.35	Сохранился	Сохранился	Сохранился
3	СГС-1	VLS2/1046, ДГС	МСК-47, зона 2	333364.32	2138058.21	Сохранился	Сохранился	Сохранился

2. Сведения об использованных средствах измерений

№ п/п	Наименование и обозначение типа средства измерений - прибора (инструмента, аппаратуры)	Заводской или серийный номер средства измерений	Реквизиты свидетельства о поверке прибора (инструмента, аппаратуры) и (или) срок действия поверки
1	2	3	4
1	Аппаратура геодезическая спутниковая EFT M3 GNSS	Заводской (серийный) номер прибора отсутствует	№2007680, действительно до 02.11.2022

Сведения об уточняемых земельных участках

1. Сведения о характерных точках границы уточняемого земельного участка с кадастровым номером 47:23:0000000:126 :

Система координат					Зона № -		
Обозначение характерных точек границ	Координаты, м				Метод определения координат	Формулы, примененные для расчета средней квадратической погрешности определения координат характерных точек границ (Mt), с подставленными в такие формулы значениями и итоговые (вычисленные) значения Mt, м	Описание закрепления точки
	содержатся в Едином государственном реестре недвижимости		определены в результате выполнения комплексных кадастровых работ				
	X	Y	X	Y			
1	2	3	4	5	6	7	8
-	-	-	-	-	-	-	-

2. Сведения о частях границ уточняемого земельного участка с кадастровым номером 47:23:0000000:126 :

Обозначение части границ		Горизонтальное проложение (S), м	Описание прохождения части границ	Сведения о согласовании местоположения границ (согласовано/спорное)
от т.	до т.			
1	2	3	4	5
-	-	-	-	-

3. Сведения о характеристиках уточняемого земельного участка с кадастровым номером 47:23:0000000:126 :

№ п/п	Наименование характеристики земельного участка	Значение характеристики
1	2	3
1.	Адрес земельного участка	Российская Федерация, Ленинградская область, район Гатчинский, массив Красницы, садовое некоммерческое товарищество Сатос, земли общего пользования на территории кадастрового квартала 47:23:1922001
1.1.	Сведения о местоположении земельного участка (при отсутствии адреса) в структурированном в соответствии с федеральной информационной адресной системой виде	-
1.2.	Дополнительные сведения о местоположении земельного участка	-
2.	Площадь земельного участка ± величина погрешности определения (вычисления) площади (P ± ΔP), м ²	50388 ± 77
3.	Формула, примененная для вычисления предельной погрешности определения площади земельного участка, с подставленными значениями и итоговые (вычисленные) значения (ΔP), м ²	$\Delta P = 3.5 * Mt * \sqrt{P} = 3.5 * 0,1 * \sqrt{47834} = 77$
4.	Площадь земельного участка согласно сведениям Единого государственного реестра недвижимости (P _{кад}), м ²	-
5.	Оценка расхождения P и P _{кад} (P - P _{кад}), м ²	-
6.	Предельные минимальный и максимальный размеры земельного участка (P _{мин} и P _{макс}), м ²	-
7.	Вид (виды) разрешенного использования	-
7.1.	Дополнительные сведения об использовании земельного участка	-

3. Сведения о характеристиках уточняемого земельного участка с кадастровым номером 47:23:0000000:126 :

№ п/п	Наименование характеристики земельного участка	Значение характеристики
1	2	3
8.	Кадастровый или иной государственный учетный номер (инвентарный) здания, сооружения, объекта незавершенного строительства, расположенного на земельном участке	-
9.	Сведения о земельных участках (землях общего пользования, территории общего пользования), посредством которых обеспечивается доступ	-
10.	Иные сведения	-

4. Пояснения к сведениям об уточняемом земельном участке с кадастровым номером 47:23:0000000:126 :

1.	-
----	---

Сведения об уточняемых земельных участках

1. Сведения о характерных точках границы уточняемого земельного участка с кадастровым номером 47:23:1922001:1 :

Система координат МСК-47, зона 2

Зона № 2

Обозначение характерных точек границ	Координаты, м				Метод определения координат	Формулы, примененные для расчета средней квадратической погрешности определения координат характерных точек границ (Mt), с подставленными в такие формулы значениями и итоговые (вычисленные) значения Mt, м	Описание закрепления точки
	содержатся в Едином государственном реестре недвижимости		определены в результате выполнения комплексных кадастровых работ				
	X	Y	X	Y			
1	2	3	4	5	6	7	8
180	-	-	380546.96	2212206.92	Метод спутниковых геодезических измерений (определений)	$Mt = \sqrt{(m_0^2 + m_1^2)}=0.1$	Закрепление отсутствует
169	-	-	380548.42	2212228.51	Метод спутниковых геодезических измерений (определений)	$Mt = \sqrt{(m_0^2 + m_1^2)}=0.1$	Закрепление отсутствует
168	-	-	380550.39	2212257.51	Метод спутниковых геодезических измерений (определений)	$Mt = \sqrt{(m_0^2 + m_1^2)}=0.1$	Закрепление отсутствует
167	-	-	380576.10	2212255.57	Метод спутниковых геодезических измерений (определений)	$Mt = \sqrt{(m_0^2 + m_1^2)}=0.1$	Закрепление отсутствует
n1У	-	-	380601.71	2212253.64	Метод спутниковых геодезических измерений (определений)	$Mt = \sqrt{(m_0^2 + m_1^2)}=0.1$	Закрепление отсутствует
n2У	-	-	380602.83	2212268.83	Метод спутниковых геодезических измерений (определений)	$Mt = \sqrt{(m_0^2 + m_1^2)}=0.1$	Закрепление отсутствует

1. Сведения о характерных точках границы уточняемого земельного участка с кадастровым номером 47:23:1922001:1 :							
Система координат МСК-47, зона 2						Зона № 2	
Обозначение характерных точек границ	Координаты, м				Метод определения координат	Формулы, примененные для расчета средней квадратической погрешности определения координат характерных точек границ (Mt), с подставленными в такие формулы значениями и итоговые (вычисленные) значения Mt, м	Описание закрепления точки
	содержатся в Едином государственном реестре недвижимости		определены в результате выполнения комплексных кадастровых работ				
	X	Y	X	Y			
1	2	3	4	5	6	7	8
н3У	-	-	380602.31	2212268.72	Метод спутниковых геодезических измерений (определений)	$Mt = \sqrt{(m_0^2 + m_1^2)}=0.1$	Закрепление отсутствует
н4У	-	-	380597.44	2212269.31	Метод спутниковых геодезических измерений (определений)	$Mt = \sqrt{(m_0^2 + m_1^2)}=0.1$	Закрепление отсутствует
н5У	-	-	380598.33	2212276.70	Метод спутниковых геодезических измерений (определений)	$Mt = \sqrt{(m_0^2 + m_1^2)}=0.1$	Закрепление отсутствует
16	-	-	380598.04	2212278.01	Метод спутниковых геодезических измерений (определений)	$Mt = \sqrt{(m_0^2 + m_1^2)}=0.1$	Закрепление отсутствует
15	-	-	380592.11	2212278.45	Метод спутниковых геодезических измерений (определений)	$Mt = \sqrt{(m_0^2 + m_1^2)}=0.1$	Закрепление отсутствует
н6У	-	-	380591.91	2212275.75	Метод спутниковых геодезических измерений (определений)	$Mt = \sqrt{(m_0^2 + m_1^2)}=0.1$	Закрепление отсутствует

1. Сведения о характерных точках границы уточняемого земельного участка с кадастровым номером 47:23:1922001:1 :							
Система координат МСК-47, зона 2							Зона № 2
Обозначение характерных точек границ	Координаты, м				Метод определения координат	Формулы, примененные для расчета средней квадратической погрешности определения координат характерных точек границ (Mt), с подставленными в такие формулы значениями и итоговые (вычисленные) значения Mt, м	Описание закрепления точки
	содержатся в Едином государственном реестре недвижимости		определены в результате выполнения комплексных кадастровых работ				
	X	Y	X	Y			
1	2	3	4	5	6	7	8
141	-	-	380587.16	2212276.18	Метод спутниковых геодезических измерений (определений)	$Mt = \sqrt{(m_0^2 + m_1^2)}=0.1$	Закрепление отсутствует
н7У	-	-	380586.95	2212270.33	Метод спутниковых геодезических измерений (определений)	$Mt = \sqrt{(m_0^2 + m_1^2)}=0.1$	Закрепление отсутствует
140	-	-	380586.44	2212264.87	Метод спутниковых геодезических измерений (определений)	$Mt = \sqrt{(m_0^2 + m_1^2)}=0.1$	Закрепление отсутствует
139	-	-	380580.62	2212265.26	Метод спутниковых геодезических измерений (определений)	$Mt = \sqrt{(m_0^2 + m_1^2)}=0.1$	Закрепление отсутствует
н8У	-	-	380551.07	2212267.54	Метод спутниковых геодезических измерений (определений)	$Mt = \sqrt{(m_0^2 + m_1^2)}=0.1$	Закрепление отсутствует
21	-	-	380552.89	2212294.38	Метод спутниковых геодезических измерений (определений)	$Mt = \sqrt{(m_0^2 + m_1^2)}=0.1$	Закрепление отсутствует

1. Сведения о характерных точках границы уточняемого земельного участка с кадастровым номером 47:23:1922001:1 :							
Система координат МСК-47, зона 2						Зона № 2	
Обозначение характерных точек границ	Координаты, м				Метод определения координат	Формулы, примененные для расчета средней квадратической погрешности определения координат характерных точек границ (Mt), с подставленными в такие формулы значениями и итоговые (вычисленные) значения Mt, м	Описание закрепления точки
	содержатся в Едином государственном реестре недвижимости		определены в результате выполнения комплексных кадастровых работ				
	X	Y	X	Y			
1	2	3	4	5	6	7	8
20	-	-	380555.27	2212329.45	Метод спутниковых геодезических измерений (определений)	$Mt = \sqrt{(m_0^2 + m_1^2)}=0.1$	Закрепление отсутствует
19	-	-	380575.03	2212327.96	Метод спутниковых геодезических измерений (определений)	$Mt = \sqrt{(m_0^2 + m_1^2)}=0.1$	Закрепление отсутствует
137	-	-	380590.44	2212326.79	Метод спутниковых геодезических измерений (определений)	$Mt = \sqrt{(m_0^2 + m_1^2)}=0.1$	Закрепление отсутствует
14	-	-	380594.98	2212326.55	Метод спутниковых геодезических измерений (определений)	$Mt = \sqrt{(m_0^2 + m_1^2)}=0.1$	Закрепление отсутствует
13	-	-	380614.52	2212325.50	Метод спутниковых геодезических измерений (определений)	$Mt = \sqrt{(m_0^2 + m_1^2)}=0.1$	Закрепление отсутствует
50	-	-	380640.00	2212324.14	Метод спутниковых геодезических измерений (определений)	$Mt = \sqrt{(m_0^2 + m_1^2)}=0.1$	Закрепление отсутствует

1. Сведения о характерных точках границы уточняемого земельного участка с кадастровым номером 47:23:1922001:1 :							
Система координат МСК-47, зона 2						Зона № 2	
Обозначение характерных точек границ	Координаты, м				Метод определения координат	Формулы, примененные для расчета средней квадратической погрешности определения координат характерных точек границ (Mt), с подставленными в такие формулы значениями и итоговые (вычисленные) значения Mt, м	Описание закрепления точки
	содержатся в Едином государственном реестре недвижимости		определены в результате выполнения комплексных кадастровых работ				
	X	Y	X	Y			
1	2	3	4	5	6	7	8
49	-	-	380638.59	2212310.50	Метод спутниковых геодезических измерений (определений)	$Mt = \sqrt{(m_0^2 + m_1^2)}=0.1$	Закрепление отсутствует
48	-	-	380636.63	2212293.18	Метод спутниковых геодезических измерений (определений)	$Mt = \sqrt{(m_0^2 + m_1^2)}=0.1$	Закрепление отсутствует
н9У	-	-	380642.73	2212292.82	Метод спутниковых геодезических измерений (определений)	$Mt = \sqrt{(m_0^2 + m_1^2)}=0.1$	Закрепление отсутствует
н10У	-	-	380642.76	2212293.67	Метод спутниковых геодезических измерений (определений)	$Mt = \sqrt{(m_0^2 + m_1^2)}=0.1$	Закрепление отсутствует
н11У	-	-	380642.87	2212297.19	Метод спутниковых геодезических измерений (определений)	$Mt = \sqrt{(m_0^2 + m_1^2)}=0.1$	Закрепление отсутствует
н12У	-	-	380646.84	2212296.99	Метод спутниковых геодезических измерений (определений)	$Mt = \sqrt{(m_0^2 + m_1^2)}=0.1$	Закрепление отсутствует

1. Сведения о характерных точках границы уточняемого земельного участка с кадастровым номером 47:23:1922001:1 :							
Система координат МСК-47, зона 2						Зона № 2	
Обозначение характерных точек границ	Координаты, м				Метод определения координат	Формулы, примененные для расчета средней квадратической погрешности определения координат характерных точек границ (Mt), с подставленными в такие формулы значениями и итоговые (вычисленные) значения Mt, м	Описание закрепления точки
	содержатся в Едином государственном реестре недвижимости		определены в результате выполнения комплексных кадастровых работ				
	X	Y	X	Y			
1	2	3	4	5	6	7	8
н13У	-	-	380648.61	2212299.05	Метод спутниковых геодезических измерений (определений)	$Mt = \sqrt{(m_0^2 + m_1^2)}=0.1$	Закрепление отсутствует
н14У	-	-	380650.18	2212316.16	Метод спутниковых геодезических измерений (определений)	$Mt = \sqrt{(m_0^2 + m_1^2)}=0.1$	Закрепление отсутствует
127	-	-	380650.44	2212323.58	Метод спутниковых геодезических измерений (определений)	$Mt = \sqrt{(m_0^2 + m_1^2)}=0.1$	Закрепление отсутствует
126	-	-	380674.72	2212322.30	Метод спутниковых геодезических измерений (определений)	$Mt = \sqrt{(m_0^2 + m_1^2)}=0.1$	Закрепление отсутствует
130	-	-	380698.37	2212320.97	Метод спутниковых геодезических измерений (определений)	$Mt = \sqrt{(m_0^2 + m_1^2)}=0.1$	Закрепление отсутствует
н15У	-	-	380699.24	2212319.83	Метод спутниковых геодезических измерений (определений)	$Mt = \sqrt{(m_0^2 + m_1^2)}=0.1$	Закрепление отсутствует

1. Сведения о характерных точках границы уточняемого земельного участка с кадастровым номером 47:23:1922001:1 :							
Система координат МСК-47, зона 2						Зона № 2	
Обозначение характерных точек границ	Координаты, м				Метод определения координат	Формулы, примененные для расчета средней квадратической погрешности определения координат характерных точек границ (Mt), с подставленными в такие формулы значениями и итоговые (вычисленные) значения Mt, м	Описание закрепления точки
	содержатся в Едином государственном реестре недвижимости		определены в результате выполнения комплексных кадастровых работ				
	X	Y	X	Y			
1	2	3	4	5	6	7	8
н16У	-	-	380698.12	2212303.97	Метод спутниковых геодезических измерений (определений)	$Mt = \sqrt{(m_0^2 + m_1^2)}=0.1$	Закрепление отсутствует
н17У	-	-	380697.47	2212289.66	Метод спутниковых геодезических измерений (определений)	$Mt = \sqrt{(m_0^2 + m_1^2)}=0.1$	Закрепление отсутствует
н18У	-	-	380707.53	2212289.08	Метод спутниковых геодезических измерений (определений)	$Mt = \sqrt{(m_0^2 + m_1^2)}=0.1$	Закрепление отсутствует
н19У	-	-	380709.10	2212315.00	Метод спутниковых геодезических измерений (определений)	$Mt = \sqrt{(m_0^2 + m_1^2)}=0.1$	Закрепление отсутствует
н20У	-	-	380713.93	2212382.79	Метод спутниковых геодезических измерений (определений)	$Mt = \sqrt{(m_0^2 + m_1^2)}=0.1$	Закрепление отсутствует
н21У	-	-	380722.65	2212505.59	Метод спутниковых геодезических измерений (определений)	$Mt = \sqrt{(m_0^2 + m_1^2)}=0.1$	Закрепление отсутствует

1. Сведения о характерных точках границы уточняемого земельного участка с кадастровым номером 47:23:1922001:1 :							
Система координат МСК-47, зона 2							Зона № 2
Обозначение характерных точек границ	Координаты, м				Метод определения координат	Формулы, примененные для расчета средней квадратической погрешности определения координат характерных точек границ (Mt), с подставленными в такие формулы значениями и итоговые (вычисленные) значения Mt, м	Описание закрепления точки
	содержатся в Едином государственном реестре недвижимости		определены в результате выполнения комплексных кадастровых работ				
	X	Y	X	Y			
1	2	3	4	5	6	7	8
н22У	-	-	380728.42	2212558.68	Метод спутниковых геодезических измерений (определений)	$Mt = \sqrt{(m_0^2 + m_1^2)}=0.1$	Закрепление отсутствует
н23У	-	-	380605.92	2212563.40	Метод спутниковых геодезических измерений (определений)	$Mt = \sqrt{(m_0^2 + m_1^2)}=0.1$	Закрепление отсутствует
н24У	-	-	380501.01	2212571.33	Метод спутниковых геодезических измерений (определений)	$Mt = \sqrt{(m_0^2 + m_1^2)}=0.1$	Закрепление отсутствует
172	-	-	380500.71	2212563.82	Метод спутниковых геодезических измерений (определений)	$Mt = \sqrt{(m_0^2 + m_1^2)}=0.1$	Закрепление отсутствует
171	-	-	380530.26	2212561.61	Метод спутниковых геодезических измерений (определений)	$Mt = \sqrt{(m_0^2 + m_1^2)}=0.1$	Закрепление отсутствует
170	-	-	380527.38	2212521.47	Метод спутниковых геодезических измерений (определений)	$Mt = \sqrt{(m_0^2 + m_1^2)}=0.1$	Закрепление отсутствует

1. Сведения о характерных точках границы уточняемого земельного участка с кадастровым номером 47:23:1922001:1 :							
Система координат МСК-47, зона 2							Зона № 2
Обозначение характерных точек границ	Координаты, м				Метод определения координат	Формулы, примененные для расчета средней квадратической погрешности определения координат характерных точек границ (Mt), с подставленными в такие формулы значениями и итоговые (вычисленные) значения Mt, м	Описание закрепления точки
	содержатся в Едином государственном реестре недвижимости		определены в результате выполнения комплексных кадастровых работ				
	X	Y	X	Y			
1	2	3	4	5	6	7	8
н25У	-	-	380529.01	2212521.37	Метод спутниковых геодезических измерений (определений)	$Mt = \sqrt{(m_0^2 + m_1^2)}=0.1$	Закрепление отсутствует
н26У	-	-	380530.07	2212521.30	Метод спутниковых геодезических измерений (определений)	$Mt = \sqrt{(m_0^2 + m_1^2)}=0.1$	Закрепление отсутствует
н27У	-	-	380529.80	2212517.07	Метод спутниковых геодезических измерений (определений)	$Mt = \sqrt{(m_0^2 + m_1^2)}=0.1$	Закрепление отсутствует
н28У	-	-	380528.00	2212517.18	Метод спутниковых геодезических измерений (определений)	$Mt = \sqrt{(m_0^2 + m_1^2)}=0.1$	Закрепление отсутствует
н29У	-	-	380527.07	2212517.24	Метод спутниковых геодезических измерений (определений)	$Mt = \sqrt{(m_0^2 + m_1^2)}=0.1$	Закрепление отсутствует
177	-	-	380525.94	2212501.57	Метод спутниковых геодезических измерений (определений)	$Mt = \sqrt{(m_0^2 + m_1^2)}=0.1$	Закрепление отсутствует

1. Сведения о характерных точках границы уточняемого земельного участка с кадастровым номером 47:23:1922001:1 :							
Система координат МСК-47, зона 2						Зона № 2	
Обозначение характерных точек границ	Координаты, м				Метод определения координат	Формулы, примененные для расчета средней квадратической погрешности определения координат характерных точек границ (Mt), с подставленными в такие формулы значениями и итоговые (вычисленные) значения Mt, м	Описание закрепления точки
	содержатся в Едином государственном реестре недвижимости		определены в результате выполнения комплексных кадастровых работ				
	X	Y	X	Y			
1	2	3	4	5	6	7	8
н30У	-	-	380524.95	2212487.73	Метод спутниковых геодезических измерений (определений)	$Mt = \sqrt{(m_0^2 + m_1^2)}=0.1$	Закрепление отсутствует
н31У	-	-	380525.38	2212487.70	Метод спутниковых геодезических измерений (определений)	$Mt = \sqrt{(m_0^2 + m_1^2)}=0.1$	Закрепление отсутствует
176	-	-	380524.94	2212481.77	Метод спутниковых геодезических измерений (определений)	$Mt = \sqrt{(m_0^2 + m_1^2)}=0.1$	Закрепление отсутствует
н32У	-	-	380524.52	2212481.80	Метод спутниковых геодезических измерений (определений)	$Mt = \sqrt{(m_0^2 + m_1^2)}=0.1$	Закрепление отсутствует
84	-	-	380524.49	2212481.32	Метод спутниковых геодезических измерений (определений)	$Mt = \sqrt{(m_0^2 + m_1^2)}=0.1$	Закрепление отсутствует
83	-	-	380522.90	2212459.37	Метод спутниковых геодезических измерений (определений)	$Mt = \sqrt{(m_0^2 + m_1^2)}=0.1$	Закрепление отсутствует

1. Сведения о характерных точках границы уточняемого земельного участка с кадастровым номером 47:23:1922001:1 :							
Система координат МСК-47, зона 2						Зона № 2	
Обозначение характерных точек границ	Координаты, м				Метод определения координат	Формулы, примененные для расчета средней квадратической погрешности определения координат характерных точек границ (Mt), с подставленными в такие формулы значениями и итоговые (вычисленные) значения Mt, м	Описание закрепления точки
	содержатся в Едином государственном реестре недвижимости		определены в результате выполнения комплексных кадастровых работ				
	X	Y	X	Y			
1	2	3	4	5	6	7	8
н33У	-	-	380520.75	2212459.49	Метод спутниковых геодезических измерений (определений)	$Mt = \sqrt{(m_0^2 + m_1^2)}=0.1$	Закрепление отсутствует
82	-	-	380513.87	2212459.42	Метод спутниковых геодезических измерений (определений)	$Mt = \sqrt{(m_0^2 + m_1^2)}=0.1$	Закрепление отсутствует
87	-	-	380513.45	2212453.61	Метод спутниковых геодезических измерений (определений)	$Mt = \sqrt{(m_0^2 + m_1^2)}=0.1$	Закрепление отсутствует
135	-	-	380513.02	2212447.45	Метод спутниковых геодезических измерений (определений)	$Mt = \sqrt{(m_0^2 + m_1^2)}=0.1$	Закрепление отсутствует
134	-	-	380521.99	2212446.81	Метод спутниковых геодезических измерений (определений)	$Mt = \sqrt{(m_0^2 + m_1^2)}=0.1$	Закрепление отсутствует
70	-	-	380520.19	2212422.01	Метод спутниковых геодезических измерений (определений)	$Mt = \sqrt{(m_0^2 + m_1^2)}=0.1$	Закрепление отсутствует

1. Сведения о характерных точках границы уточняемого земельного участка с кадастровым номером 47:23:1922001:1 :							
Система координат МСК-47, зона 2						Зона № 2	
Обозначение характерных точек границ	Координаты, м				Метод определения координат	Формулы, примененные для расчета средней квадратической погрешности определения координат характерных точек границ (Mt), с подставленными в такие формулы значениями и итоговые (вычисленные) значения Mt, м	Описание закрепления точки
	содержатся в Едином государственном реестре недвижимости		определены в результате выполнения комплексных кадастровых работ				
	X	Y	X	Y			
1	2	3	4	5	6	7	8
69	-	-	380518.72	2212401.69	Метод спутниковых геодезических измерений (определений)	$Mt = \sqrt{(m_0^2 + m_1^2)}=0.1$	Закрепление отсутствует
63	-	-	380517.27	2212381.58	Метод спутниковых геодезических измерений (определений)	$Mt = \sqrt{(m_0^2 + m_1^2)}=0.1$	Закрепление отсутствует
62	-	-	380514.40	2212341.48	Метод спутниковых геодезических измерений (определений)	$Mt = \sqrt{(m_0^2 + m_1^2)}=0.1$	Закрепление отсутствует
н34У	-	-	380513.74	2212331.97	Метод спутниковых геодезических измерений (определений)	$Mt = \sqrt{(m_0^2 + m_1^2)}=0.1$	Закрепление отсутствует
н35У	-	-	380515.52	2212331.90	Метод спутниковых геодезических измерений (определений)	$Mt = \sqrt{(m_0^2 + m_1^2)}=0.1$	Закрепление отсутствует
107	-	-	380527.25	2212331.12	Метод спутниковых геодезических измерений (определений)	$Mt = \sqrt{(m_0^2 + m_1^2)}=0.1$	Закрепление отсутствует

1. Сведения о характерных точках границы уточняемого земельного участка с кадастровым номером 47:23:1922001:1 :							
Система координат МСК-47, зона 2							Зона № 2
Обозначение характерных точек границ	Координаты, м				Метод определения координат	Формулы, примененные для расчета средней квадратической погрешности определения координат характерных точек границ (Mt), с подставленными в такие формулы значениями и итоговые (вычисленные) значения Mt, м	Описание закрепления точки
	содержатся в Едином государственном реестре недвижимости		определены в результате выполнения комплексных кадастровых работ				
	X	Y	X	Y			
1	2	3	4	5	6	7	8
106	-	-	380544.83	2212329.31	Метод спутниковых геодезических измерений (определений)	$Mt = \sqrt{(m_0^2 + m_1^2)}=0.1$	Закрепление отсутствует
н36У	-	-	380543.58	2212316.76	Метод спутниковых геодезических измерений (определений)	$Mt = \sqrt{(m_0^2 + m_1^2)}=0.1$	Закрепление отсутствует
н37У	-	-	380543.90	2212313.35	Метод спутниковых геодезических измерений (определений)	$Mt = \sqrt{(m_0^2 + m_1^2)}=0.1$	Закрепление отсутствует
н38У	-	-	380542.37	2212298.50	Метод спутниковых геодезических измерений (определений)	$Mt = \sqrt{(m_0^2 + m_1^2)}=0.1$	Закрепление отсутствует
109	-	-	380542.34	2212298.19	Метод спутниковых геодезических измерений (определений)	$Mt = \sqrt{(m_0^2 + m_1^2)}=0.1$	Закрепление отсутствует
н39У	-	-	380539.73	2212274.74	Метод спутниковых геодезических измерений (определений)	$Mt = \sqrt{(m_0^2 + m_1^2)}=0.1$	Закрепление отсутствует

1. Сведения о характерных точках границы уточняемого земельного участка с кадастровым номером 47:23:1922001:1 :							
Система координат МСК-47, зона 2						Зона № 2	
Обозначение характерных точек границ	Координаты, м				Метод определения координат	Формулы, примененные для расчета средней квадратической погрешности определения координат характерных точек границ (Mt), с подставленными в такие формулы значениями и итоговые (вычисленные) значения Mt, м	Описание закрепления точки
	содержатся в Едином государственном реестре недвижимости		определены в результате выполнения комплексных кадастровых работ				
	X	Y	X	Y			
1	2	3	4	5	6	7	8
н40У	-	-	380539.25	2212269.72	Метод спутниковых геодезических измерений (определений)	$Mt = \sqrt{(m_0^2 + m_1^2)}=0.1$	Закрепление отсутствует
122	-	-	380541.54	2212269.50	Метод спутниковых геодезических измерений (определений)	$Mt = \sqrt{(m_0^2 + m_1^2)}=0.1$	Закрепление отсутствует
н41У	-	-	380541.21	2212266.11	Метод спутниковых геодезических измерений (определений)	$Mt = \sqrt{(m_0^2 + m_1^2)}=0.1$	Закрепление отсутствует
н42У	-	-	380538.92	2212266.33	Метод спутниковых геодезических измерений (определений)	$Mt = \sqrt{(m_0^2 + m_1^2)}=0.1$	Закрепление отсутствует
н43У	-	-	380521.39	2212268.04	Метод спутниковых геодезических измерений (определений)	$Mt = \sqrt{(m_0^2 + m_1^2)}=0.1$	Закрепление отсутствует
121	-	-	380521.50	2212269.17	Метод спутниковых геодезических измерений (определений)	$Mt = \sqrt{(m_0^2 + m_1^2)}=0.1$	Закрепление отсутствует

1. Сведения о характерных точках границы уточняемого земельного участка с кадастровым номером 47:23:1922001:1 :							
Система координат МСК-47, зона 2						Зона № 2	
Обозначение характерных точек границ	Координаты, м				Метод определения координат	Формулы, примененные для расчета средней квадратической погрешности определения координат характерных точек границ (Mt), с подставленными в такие формулы значениями и итоговые (вычисленные) значения Mt, м	Описание закрепления точки
	содержатся в Едином государственном реестре недвижимости		определены в результате выполнения комплексных кадастровых работ				
	X	Y	X	Y			
1	2	3	4	5	6	7	8
146	-	-	380500.34	2212270.50	Метод спутниковых геодезических измерений (определений)	$Mt = \sqrt{(m_0^2 + m_1^2)}=0.1$	Закрепление отсутствует
179	-	-	380479.78	2212271.78	Метод спутниковых геодезических измерений (определений)	$Mt = \sqrt{(m_0^2 + m_1^2)}=0.1$	Закрепление отсутствует
163	-	-	380479.15	2212262.88	Метод спутниковых геодезических измерений (определений)	$Mt = \sqrt{(m_0^2 + m_1^2)}=0.1$	Закрепление отсутствует
162	-	-	380499.64	2212261.33	Метод спутниковых геодезических измерений (определений)	$Mt = \sqrt{(m_0^2 + m_1^2)}=0.1$	Закрепление отсутствует
н44У	-	-	380515.37	2212260.17	Метод спутниковых геодезических измерений (определений)	$Mt = \sqrt{(m_0^2 + m_1^2)}=0.1$	Закрепление отсутствует
н45У	-	-	380515.59	2212263.56	Метод спутниковых геодезических измерений (определений)	$Mt = \sqrt{(m_0^2 + m_1^2)}=0.1$	Закрепление отсутствует

1. Сведения о характерных точках границы уточняемого земельного участка с кадастровым номером 47:23:1922001:1 :							
Система координат МСК-47, зона 2						Зона № 2	
Обозначение характерных точек границ	Координаты, м				Метод определения координат	Формулы, примененные для расчета средней квадратической погрешности определения координат характерных точек границ (Mt), с подставленными в такие формулы значениями и итоговые (вычисленные) значения Mt, м	Описание закрепления точки
	содержатся в Едином государственном реестре недвижимости		определены в результате выполнения комплексных кадастровых работ				
	X	Y	X	Y			
1	2	3	4	5	6	7	8
н46У	-	-	380522.44	2212263.11	Метод спутниковых геодезических измерений (определений)	$Mt = \sqrt{(m_0^2 + m_1^2)}=0.1$	Закрепление отсутствует
н47У	-	-	380522.22	2212259.72	Метод спутниковых геодезических измерений (определений)	$Mt = \sqrt{(m_0^2 + m_1^2)}=0.1$	Закрепление отсутствует
н48У	-	-	380525.25	2212259.51	Метод спутниковых геодезических измерений (определений)	$Mt = \sqrt{(m_0^2 + m_1^2)}=0.1$	Закрепление отсутствует
н49У	-	-	380525.46	2212262.95	Метод спутниковых геодезических измерений (определений)	$Mt = \sqrt{(m_0^2 + m_1^2)}=0.1$	Закрепление отсутствует
н50У	-	-	380528.50	2212262.77	Метод спутниковых геодезических измерений (определений)	$Mt = \sqrt{(m_0^2 + m_1^2)}=0.1$	Закрепление отсутствует
н51У	-	-	380528.42	2212261.39	Метод спутниковых геодезических измерений (определений)	$Mt = \sqrt{(m_0^2 + m_1^2)}=0.1$	Закрепление отсутствует

1. Сведения о характерных точках границы уточняемого земельного участка с кадастровым номером 47:23:1922001:1 :							
Система координат МСК-47, зона 2						Зона № 2	
Обозначение характерных точек границ	Координаты, м				Метод определения координат	Формулы, примененные для расчета средней квадратической погрешности определения координат характерных точек границ (Mt), с подставленными в такие формулы значениями и итоговые (вычисленные) значения Mt, м	Описание закрепления точки
	содержатся в Едином государственном реестре недвижимости		определены в результате выполнения комплексных кадастровых работ				
	X	Y	X	Y			
1	2	3	4	5	6	7	8
н52У	-	-	380538.14	2212260.64	Метод спутниковых геодезических измерений (определений)	$Mt = \sqrt{(m_0^2 + m_1^2)}=0.1$	Закрепление отсутствует
н53У	-	-	380536.66	2212231.64	Метод спутниковых геодезических измерений (определений)	$Mt = \sqrt{(m_0^2 + m_1^2)}=0.1$	Закрепление отсутствует
н54У	-	-	380521.94	2212232.94	Метод спутниковых геодезических измерений (определений)	$Mt = \sqrt{(m_0^2 + m_1^2)}=0.1$	Закрепление отсутствует
н55У	-	-	380521.68	2212229.59	Метод спутниковых геодезических измерений (определений)	$Mt = \sqrt{(m_0^2 + m_1^2)}=0.1$	Закрепление отсутствует
156	-	-	380537.39	2212228.48	Метод спутниковых геодезических измерений (определений)	$Mt = \sqrt{(m_0^2 + m_1^2)}=0.1$	Закрепление отсутствует
161	-	-	380536.61	2212211.48	Метод спутниковых геодезических измерений (определений)	$Mt = \sqrt{(m_0^2 + m_1^2)}=0.1$	Закрепление отсутствует

1. Сведения о характерных точках границы уточняемого земельного участка с кадастровым номером 47:23:1922001:1 :							
Система координат МСК-47, зона 2						Зона № 2	
Обозначение характерных точек границ	Координаты, м				Метод определения координат	Формулы, примененные для расчета средней квадратической погрешности определения координат характерных точек границ (Mt), с подставленными в такие формулы значениями и итоговые (вычисленные) значения Mt, м	Описание закрепления точки
	содержатся в Едином государственном реестре недвижимости		определены в результате выполнения комплексных кадастровых работ				
	X	Y	X	Y			
1	2	3	4	5	6	7	8
н56У	-	-	380536.35	2212207.53	Метод спутниковых геодезических измерений (определений)	$Mt = \sqrt{(m_0^2 + m_1^2)}=0.1$	Закрепление отсутствует
180	-	-	380546.96	2212206.92	Метод спутниковых геодезических измерений (определений)	$Mt = \sqrt{(m_0^2 + m_1^2)}=0.1$	Закрепление отсутствует
Система координат МСК-47, зона 2						Зона № 2	
Обозначение характерных точек границ	Координаты, м				Метод определения координат	Формулы, примененные для расчета средней квадратической погрешности определения координат характерных точек границ (Mt), с подставленными в такие формулы значениями и итоговые (вычисленные) значения Mt, м	Описание закрепления точки
	содержатся в Едином государственном реестре недвижимости		определены в результате выполнения комплексных кадастровых работ				
	X	Y	X	Y			
1	2	3	4	5	6	7	8
						-	
94	-	-	380665.33	2212332.76	Метод спутниковых геодезических измерений (определений)	$Mt = \sqrt{(m_0^2 + m_1^2)}=0.1$	Закрепление отсутствует
н57У	-	-	380666.11	2212345.42	Метод спутниковых геодезических измерений (определений)	$Mt = \sqrt{(m_0^2 + m_1^2)}=0.1$	Закрепление отсутствует

1. Сведения о характерных точках границы уточняемого земельного участка с кадастровым номером 47:23:1922001:1 :							
Система координат МСК-47, зона 2							Зона №
Обозначение характерных точек границ	Координаты, м				Метод определения координат	Формулы, примененные для расчета средней квадратической погрешности определения координат характерных точек границ (Mt), с подставленными в такие формулы значениями и итоговые (вычисленные) значения Mt, м	Описание закрепления точки
	содержатся в Едином государственном реестре недвижимости		определены в результате выполнения комплексных кадастровых работ				
	X	Y	X	Y			
1	2	3	4	5	6	7	8
н58У	-	-	380666.50	2212352.12	Метод спутниковых геодезических измерений (определений)	$Mt = \sqrt{(m_0^2 + m_1^2)}=0.1$	Закрепление отсутствует
93	-	-	380666.94	2212352.10	Метод спутниковых геодезических измерений (определений)	$Mt = \sqrt{(m_0^2 + m_1^2)}=0.1$	Закрепление отсутствует
5	-	-	380668.18	2212371.42	Метод спутниковых геодезических измерений (определений)	$Mt = \sqrt{(m_0^2 + m_1^2)}=0.1$	Закрепление отсутствует
н59У	-	-	380668.25	2212372.11	Метод спутниковых геодезических измерений (определений)	$Mt = \sqrt{(m_0^2 + m_1^2)}=0.1$	Закрепление отсутствует
н60У	-	-	380665.24	2212372.31	Метод спутниковых геодезических измерений (определений)	$Mt = \sqrt{(m_0^2 + m_1^2)}=0.1$	Закрепление отсутствует
н61У	-	-	380665.57	2212377.21	Метод спутниковых геодезических измерений (определений)	$Mt = \sqrt{(m_0^2 + m_1^2)}=0.1$	Закрепление отсутствует

1. Сведения о характерных точках границы уточняемого земельного участка с кадастровым номером 47:23:1922001:1 :							
Система координат МСК-47, зона 2							Зона №
Обозначение характерных точек границ	Координаты, м				Метод определения координат	Формулы, примененные для расчета средней квадратической погрешности определения координат характерных точек границ (Mt), с подставленными в такие формулы значениями и итоговые (вычисленные) значения Mt, м	Описание закрепления точки
	содержатся в Едином государственном реестре недвижимости		определены в результате выполнения комплексных кадастровых работ				
	X	Y	X	Y			
1	2	3	4	5	6	7	8
н62У	-	-	380668.60	2212377.01	Метод спутниковых геодезических измерений (определений)	$Mt = \sqrt{(m_0^2 + m_1^2)}=0.1$	Закрепление отсутствует
8	-	-	380669.60	2212391.89	Метод спутниковых геодезических измерений (определений)	$Mt = \sqrt{(m_0^2 + m_1^2)}=0.1$	Закрепление отсутствует
2	-	-	380670.78	2212410.59	Метод спутниковых геодезических измерений (определений)	$Mt = \sqrt{(m_0^2 + m_1^2)}=0.1$	Закрепление отсутствует
1	-	-	380672.96	2212435.32	Метод спутниковых геодезических измерений (определений)	$Mt = \sqrt{(m_0^2 + m_1^2)}=0.1$	Закрепление отсутствует
н63У	-	-	380686.95	2212435.48	Метод спутниковых геодезических измерений (определений)	$Mt = \sqrt{(m_0^2 + m_1^2)}=0.1$	Закрепление отсутствует
н64У	-	-	380688.37	2212435.50	Метод спутниковых геодезических измерений (определений)	$Mt = \sqrt{(m_0^2 + m_1^2)}=0.1$	Закрепление отсутствует

1. Сведения о характерных точках границы уточняемого земельного участка с кадастровым номером 47:23:1922001:1 :							
Система координат МСК-47, зона 2							Зона №
Обозначение характерных точек границ	Координаты, м				Метод определения координат	Формулы, примененные для расчета средней квадратической погрешности определения координат характерных точек границ (Mt), с подставленными в такие формулы значениями и итоговые (вычисленные) значения Mt, м	Описание закрепления точки
	содержатся в Едином государственном реестре недвижимости		определены в результате выполнения комплексных кадастровых работ				
	X	Y	X	Y			
1	2	3	4	5	6	7	8
н65У	-	-	380689.48	2212442.01	Метод спутниковых геодезических измерений (определений)	$Mt = \sqrt{(m_0^2 + m_1^2)}=0.1$	Закрепление отсутствует
н66У	-	-	380689.87	2212444.30	Метод спутниковых геодезических измерений (определений)	$Mt = \sqrt{(m_0^2 + m_1^2)}=0.1$	Закрепление отсутствует
н67У	-	-	380683.35	2212444.69	Метод спутниковых геодезических измерений (определений)	$Mt = \sqrt{(m_0^2 + m_1^2)}=0.1$	Закрепление отсутствует
н68У	-	-	380673.12	2212445.22	Метод спутниковых геодезических измерений (определений)	$Mt = \sqrt{(m_0^2 + m_1^2)}=0.1$	Закрепление отсутствует
44	-	-	380675.09	2212471.71	Метод спутниковых геодезических измерений (определений)	$Mt = \sqrt{(m_0^2 + m_1^2)}=0.1$	Закрепление отсутствует
н69У	-	-	380676.55	2212489.81	Метод спутниковых геодезических измерений (определений)	$Mt = \sqrt{(m_0^2 + m_1^2)}=0.1$	Закрепление отсутствует

1. Сведения о характерных точках границы уточняемого земельного участка с кадастровым номером 47:23:1922001:1 :							
Система координат МСК-47, зона 2							Зона №
Обозначение характерных точек границ	Координаты, м				Метод определения координат	Формулы, примененные для расчета средней квадратической погрешности определения координат характерных точек границ (Mt), с подставленными в такие формулы значениями и итоговые (вычисленные) значения Mt, м	Описание закрепления точки
	содержатся в Едином государственном реестре недвижимости		определены в результате выполнения комплексных кадастровых работ				
	X	Y	X	Y			
1	2	3	4	5	6	7	8
54	-	-	380678.00	2212511.38	Метод спутниковых геодезических измерений (определений)	$Mt = \sqrt{(m_0^2 + m_1^2)}=0.1$	Закрепление отсутствует
н70У	-	-	380678.39	2212517.19	Метод спутниковых геодезических измерений (определений)	$Mt = \sqrt{(m_0^2 + m_1^2)}=0.1$	Закрепление отсутствует
120	-	-	380679.78	2212544.08	Метод спутниковых геодезических измерений (определений)	$Mt = \sqrt{(m_0^2 + m_1^2)}=0.1$	Закрепление отсутствует
119	-	-	380708.72	2212543.81	Метод спутниковых геодезических измерений (определений)	$Mt = \sqrt{(m_0^2 + m_1^2)}=0.1$	Закрепление отсутствует
н71У	-	-	380708.79	2212539.70	Метод спутниковых геодезических измерений (определений)	$Mt = \sqrt{(m_0^2 + m_1^2)}=0.1$	Закрепление отсутствует
н72У	-	-	380710.06	2212530.16	Метод спутниковых геодезических измерений (определений)	$Mt = \sqrt{(m_0^2 + m_1^2)}=0.1$	Закрепление отсутствует

1. Сведения о характерных точках границы уточняемого земельного участка с кадастровым номером 47:23:1922001:1 :							
Система координат МСК-47, зона 2							Зона №
Обозначение характерных точек границ	Координаты, м				Метод определения координат	Формулы, примененные для расчета средней квадратической погрешности определения координат характерных точек границ (Mt), с подставленными в такие формулы значениями и итоговые (вычисленные) значения Mt, м	Описание закрепления точки
	содержатся в Едином государственном реестре недвижимости		определены в результате выполнения комплексных кадастровых работ				
	X	Y	X	Y			
1	2	3	4	5	6	7	8
н73У	-	-	380709.45	2212522.56	Метод спутниковых геодезических измерений (определений)	$Mt = \sqrt{(m_0^2 + m_1^2)}=0.1$	Закрепление отсутствует
н74У	-	-	380708.66	2212519.89	Метод спутниковых геодезических измерений (определений)	$Mt = \sqrt{(m_0^2 + m_1^2)}=0.1$	Закрепление отсутствует
н75У	-	-	380708.05	2212509.97	Метод спутниковых геодезических измерений (определений)	$Mt = \sqrt{(m_0^2 + m_1^2)}=0.1$	Закрепление отсутствует
53	-	-	380707.99	2212509.24	Метод спутниковых геодезических измерений (определений)	$Mt = \sqrt{(m_0^2 + m_1^2)}=0.1$	Закрепление отсутствует
н76У	-	-	380706.78	2212493.43	Метод спутниковых геодезических измерений (определений)	$Mt = \sqrt{(m_0^2 + m_1^2)}=0.1$	Закрепление отсутствует
47	-	-	380705.23	2212470.76	Метод спутниковых геодезических измерений (определений)	$Mt = \sqrt{(m_0^2 + m_1^2)}=0.1$	Закрепление отсутствует

1. Сведения о характерных точках границы уточняемого земельного участка с кадастровым номером 47:23:1922001:1 :							
Система координат МСК-47, зона 2							Зона №
Обозначение характерных точек границ	Координаты, м				Метод определения координат	Формулы, примененные для расчета средней квадратической погрешности определения координат характерных точек границ (Mt), с подставленными в такие формулы значениями и итоговые (вычисленные) значения Mt, м	Описание закрепления точки
	содержатся в Едином государственном реестре недвижимости		определены в результате выполнения комплексных кадастровых работ				
	X	Y	X	Y			
1	2	3	4	5	6	7	8
н77У	-	-	380708.95	2212470.15	Метод спутниковых геодезических измерений (определений)	$Mt = \sqrt{(m_0^2 + m_1^2)}=0.1$	Закрепление отсутствует
н78У	-	-	380708.09	2212451.54	Метод спутниковых геодезических измерений (определений)	$Mt = \sqrt{(m_0^2 + m_1^2)}=0.1$	Закрепление отсутствует
н79У	-	-	380707.53	2212440.52	Метод спутниковых геодезических измерений (определений)	$Mt = \sqrt{(m_0^2 + m_1^2)}=0.1$	Закрепление отсутствует
н80У	-	-	380708.21	2212440.52	Метод спутниковых геодезических измерений (определений)	$Mt = \sqrt{(m_0^2 + m_1^2)}=0.1$	Закрепление отсутствует
н81У	-	-	380706.61	2212410.15	Метод спутниковых геодезических измерений (определений)	$Mt = \sqrt{(m_0^2 + m_1^2)}=0.1$	Закрепление отсутствует
н82У	-	-	380706.47	2212407.34	Метод спутниковых геодезических измерений (определений)	$Mt = \sqrt{(m_0^2 + m_1^2)}=0.1$	Закрепление отсутствует

1. Сведения о характерных точках границы уточняемого земельного участка с кадастровым номером 47:23:1922001:1 :							
Система координат МСК-47, зона 2							Зона №
Обозначение характерных точек границ	Координаты, м				Метод определения координат	Формулы, примененные для расчета средней квадратической погрешности определения координат характерных точек границ (Mt), с подставленными в такие формулы значениями и итоговые (вычисленные) значения Mt, м	Описание закрепления точки
	содержатся в Едином государственном реестре недвижимости		определены в результате выполнения комплексных кадастровых работ				
	X	Y	X	Y			
1	2	3	4	5	6	7	8
51	-	-	380705.19	2212390.09	Метод спутниковых геодезических измерений (определений)	$Mt = \sqrt{(m_0^2 + m_1^2)}=0.1$	Закрепление отсутствует
н83У	-	-	380704.45	2212378.70	Метод спутниковых геодезических измерений (определений)	$Mt = \sqrt{(m_0^2 + m_1^2)}=0.1$	Закрепление отсутствует
н84У	-	-	380703.12	2212378.75	Метод спутниковых геодезических измерений (определений)	$Mt = \sqrt{(m_0^2 + m_1^2)}=0.1$	Закрепление отсутствует
н85У	-	-	380702.52	2212369.49	Метод спутниковых геодезических измерений (определений)	$Mt = \sqrt{(m_0^2 + m_1^2)}=0.1$	Закрепление отсутствует
н86У	-	-	380700.34	2212369.33	Метод спутниковых геодезических измерений (определений)	$Mt = \sqrt{(m_0^2 + m_1^2)}=0.1$	Закрепление отсутствует
6	-	-	380698.89	2212369.41	Метод спутниковых геодезических измерений (определений)	$Mt = \sqrt{(m_0^2 + m_1^2)}=0.1$	Закрепление отсутствует

1. Сведения о характерных точках границы уточняемого земельного участка с кадастровым номером 47:23:1922001:1 :							
Система координат МСК-47, зона 2							Зона №
Обозначение характерных точек границ	Координаты, м				Метод определения координат	Формулы, примененные для расчета средней квадратической погрешности определения координат характерных точек границ (Mt), с подставленными в такие формулы значениями и итоговые (вычисленные) значения Mt, м	Описание закрепления точки
	содержатся в Едином государственном реестре недвижимости		определены в результате выполнения комплексных кадастровых работ				
	X	Y	X	Y			
1	2	3	4	5	6	7	8
н91У	-	-	380640.38	2212333.89	Метод спутниковых геодезических измерений (определений)	$Mt = \sqrt{(m_0^2 + m_1^2)}=0.1$	Закрепление отсутствует
152	-	-	380626.57	2212334.29	Метод спутниковых геодезических измерений (определений)	$Mt = \sqrt{(m_0^2 + m_1^2)}=0.1$	Закрепление отсутствует
н92У	-	-	380595.29	2212336.65	Метод спутниковых геодезических измерений (определений)	$Mt = \sqrt{(m_0^2 + m_1^2)}=0.1$	Закрепление отсутствует
132	-	-	380596.79	2212357.18	Метод спутниковых геодезических измерений (определений)	$Mt = \sqrt{(m_0^2 + m_1^2)}=0.1$	Закрепление отсутствует
100	-	-	380598.53	2212376.47	Метод спутниковых геодезических измерений (определений)	$Mt = \sqrt{(m_0^2 + m_1^2)}=0.1$	Закрепление отсутствует
99	-	-	380599.83	2212395.87	Метод спутниковых геодезических измерений (определений)	$Mt = \sqrt{(m_0^2 + m_1^2)}=0.1$	Закрепление отсутствует

1. Сведения о характерных точках границы уточняемого земельного участка с кадастровым номером 47:23:1922001:1 :							
Система координат МСК-47, зона 2							Зона №
Обозначение характерных точек границ	Координаты, м				Метод определения координат	Формулы, примененные для расчета средней квадратической погрешности определения координат характерных точек границ (Mt), с подставленными в такие формулы значениями и итоговые (вычисленные) значения Mt, м	Описание закрепления точки
	содержатся в Едином государственном реестре недвижимости		определены в результате выполнения комплексных кадастровых работ				
	X	Y	X	Y			
1	2	3	4	5	6	7	8
78	-	-	380601.05	2212415.82	Метод спутниковых геодезических измерений (определений)	$Mt = \sqrt{(m_0^2 + m_1^2)}=0.1$	Закрепление отсутствует
77	-	-	380603.03	2212443.19	Метод спутниковых геодезических измерений (определений)	$Mt = \sqrt{(m_0^2 + m_1^2)}=0.1$	Закрепление отсутствует
н93У	-	-	380609.57	2212442.70	Метод спутниковых геодезических измерений (определений)	$Mt = \sqrt{(m_0^2 + m_1^2)}=0.1$	Закрепление отсутствует
58	-	-	380613.32	2212442.47	Метод спутниковых геодезических измерений (определений)	$Mt = \sqrt{(m_0^2 + m_1^2)}=0.1$	Закрепление отсутствует
57	-	-	380613.62	2212449.60	Метод спутниковых геодезических измерений (определений)	$Mt = \sqrt{(m_0^2 + m_1^2)}=0.1$	Закрепление отсутствует
н94У	-	-	380611.87	2212449.67	Метод спутниковых геодезических измерений (определений)	$Mt = \sqrt{(m_0^2 + m_1^2)}=0.1$	Закрепление отсутствует

1. Сведения о характерных точках границы уточняемого земельного участка с кадастровым номером 47:23:1922001:1 :							
Система координат МСК-47, зона 2							Зона №
Обозначение характерных точек границ	Координаты, м				Метод определения координат	Формулы, примененные для расчета средней квадратической погрешности определения координат характерных точек границ (Mt), с подставленными в такие формулы значениями и итоговые (вычисленные) значения Mt, м	Описание закрепления точки
	содержатся в Едином государственном реестре недвижимости		определены в результате выполнения комплексных кадастровых работ				
	X	Y	X	Y			
1	2	3	4	5	6	7	8
н95У	-	-	380603.51	2212449.98	Метод спутниковых геодезических измерений (определений)	$Mt = \sqrt{(m_0^2 + m_1^2)}=0.1$	Закрепление отсутствует
80	-	-	380605.43	2212475.90	Метод спутниковых геодезических измерений (определений)	$Mt = \sqrt{(m_0^2 + m_1^2)}=0.1$	Закрепление отсутствует
125	-	-	380606.84	2212495.45	Метод спутниковых геодезических измерений (определений)	$Mt = \sqrt{(m_0^2 + m_1^2)}=0.1$	Закрепление отсутствует
148	-	-	380608.12	2212515.33	Метод спутниковых геодезических измерений (определений)	$Mt = \sqrt{(m_0^2 + m_1^2)}=0.1$	Закрепление отсутствует
150	-	-	380611.26	2212556.25	Метод спутниковых геодезических измерений (определений)	$Mt = \sqrt{(m_0^2 + m_1^2)}=0.1$	Закрепление отсутствует
144	-	-	380639.49	2212554.68	Метод спутниковых геодезических измерений (определений)	$Mt = \sqrt{(m_0^2 + m_1^2)}=0.1$	Закрепление отсутствует

1. Сведения о характерных точках границы уточняемого земельного участка с кадастровым номером 47:23:1922001:1 :							
Система координат МСК-47, зона 2							Зона №
Обозначение характерных точек границ	Координаты, м				Метод определения координат	Формулы, примененные для расчета средней квадратической погрешности определения координат характерных точек границ (Mt), с подставленными в такие формулы значениями и итоговые (вычисленные) значения Mt, м	Описание закрепления точки
	содержатся в Едином государственном реестре недвижимости		определены в результате выполнения комплексных кадастровых работ				
	X	Y	X	Y			
1	2	3	4	5	6	7	8
н96У	-	-	380664.99	2212553.29	Метод спутниковых геодезических измерений (определений)	$Mt = \sqrt{(m_0^2 + m_1^2)}=0.1$	Закрепление отсутствует
н97У	-	-	380665.18	2212554.95	Метод спутниковых геодезических измерений (определений)	$Mt = \sqrt{(m_0^2 + m_1^2)}=0.1$	Закрепление отсутствует
н98У	-	-	380669.84	2212554.41	Метод спутниковых геодезических измерений (определений)	$Mt = \sqrt{(m_0^2 + m_1^2)}=0.1$	Закрепление отсутствует
н99У	-	-	380669.68	2212553.03	Метод спутниковых геодезических измерений (определений)	$Mt = \sqrt{(m_0^2 + m_1^2)}=0.1$	Закрепление отсутствует
143	-	-	380670.33	2212552.99	Метод спутниковых геодезических измерений (определений)	$Mt = \sqrt{(m_0^2 + m_1^2)}=0.1$	Закрепление отсутствует
н100У	-	-	380669.24	2212533.60	Метод спутниковых геодезических измерений (определений)	$Mt = \sqrt{(m_0^2 + m_1^2)}=0.1$	Закрепление отсутствует

1. Сведения о характерных точках границы уточняемого земельного участка с кадастровым номером 47:23:1922001:1 :							
Система координат МСК-47, зона 2							Зона №
Обозначение характерных точек границ	Координаты, м				Метод определения координат	Формулы, примененные для расчета средней квадратической погрешности определения координат характерных точек границ (Mt), с подставленными в такие формулы значениями и итоговые (вычисленные) значения Mt, м	Описание закрепления точки
	содержатся в Едином государственном реестре недвижимости		определены в результате выполнения комплексных кадастровых работ				
	X	Y	X	Y			
1	2	3	4	5	6	7	8
142	-	-	380669.21	2212532.44	Метод спутниковых геодезических измерений (определений)	$Mt = \sqrt{(m_0^2 + m_1^2)}=0.1$	Закрепление отсутствует
н101У	-	-	380667.55	2212511.40	Метод спутниковых геодезических измерений (определений)	$Mt = \sqrt{(m_0^2 + m_1^2)}=0.1$	Закрепление отсутствует
н102У	-	-	380666.25	2212492.01	Метод спутниковых геодезических измерений (определений)	$Mt = \sqrt{(m_0^2 + m_1^2)}=0.1$	Закрепление отсутствует
41	-	-	380664.87	2212471.36	Метод спутниковых геодезических измерений (определений)	$Mt = \sqrt{(m_0^2 + m_1^2)}=0.1$	Закрепление отсутствует
40	-	-	380663.57	2212451.78	Метод спутниковых геодезических измерений (определений)	$Mt = \sqrt{(m_0^2 + m_1^2)}=0.1$	Закрепление отсутствует
55	-	-	380662.28	2212432.53	Метод спутниковых геодезических измерений (определений)	$Mt = \sqrt{(m_0^2 + m_1^2)}=0.1$	Закрепление отсутствует

1. Сведения о характерных точках границы уточняемого земельного участка с кадастровым номером 47:23:1922001:1 :							
Система координат МСК-47, зона 2							Зона №
Обозначение характерных точек границ	Координаты, м				Метод определения координат	Формулы, примененные для расчета средней квадратической погрешности определения координат характерных точек границ (Mt), с подставленными в такие формулы значениями и итоговые (вычисленные) значения Mt, м	Описание закрепления точки
	содержатся в Едином государственном реестре недвижимости		определены в результате выполнения комплексных кадастровых работ				
	X	Y	X	Y			
1	2	3	4	5	6	7	8
147	-	-	380660.91	2212411.46	Метод спутниковых геодезических измерений (определений)	$Mt = \sqrt{(m_0^2 + m_1^2)}=0.1$	Закрепление отсутствует
97	-	-	380659.58	2212392.07	Метод спутниковых геодезических измерений (определений)	$Mt = \sqrt{(m_0^2 + m_1^2)}=0.1$	Закрепление отсутствует
н103У	-	-	380660.19	2212392.02	Метод спутниковых геодезических измерений (определений)	$Mt = \sqrt{(m_0^2 + m_1^2)}=0.1$	Закрепление отсутствует
н104У	-	-	380658.73	2212373.23	Метод спутниковых геодезических измерений (определений)	$Mt = \sqrt{(m_0^2 + m_1^2)}=0.1$	Закрепление отсутствует
102	-	-	380658.34	2212373.29	Метод спутниковых геодезических измерений (определений)	$Mt = \sqrt{(m_0^2 + m_1^2)}=0.1$	Закрепление отсутствует
154	-	-	380656.95	2212352.69	Метод спутниковых геодезических измерений (определений)	$Mt = \sqrt{(m_0^2 + m_1^2)}=0.1$	Закрепление отсутствует

1. Сведения о характерных точках границы уточняемого земельного участка с кадастровым номером 47:23:1922001:1 :							
Система координат МСК-47, зона 2							Зона №
Обозначение характерных точек границ	Координаты, м				Метод определения координат	Формулы, примененные для расчета средней квадратической погрешности определения координат характерных точек границ (Mt), с подставленными в такие формулы значениями и итоговые (вычисленные) значения Mt, м	Описание закрепления точки
	содержатся в Едином государственном реестре недвижимости		определены в результате выполнения комплексных кадастровых работ				
	X	Y	X	Y			
1	2	3	4	5	6	7	8
153	-	-	380655.52	2212332.91	Метод спутниковых геодезических измерений (определений)	$Mt = \sqrt{(m_0^2 + m_1^2)}=0.1$	Закрепление отсутствует
н91У	-	-	380640.38	2212333.89	Метод спутниковых геодезических измерений (определений)	$Mt = \sqrt{(m_0^2 + m_1^2)}=0.1$	Закрепление отсутствует
						-	
39	-	-	380555.74	2212339.45	Метод спутниковых геодезических измерений (определений)	$Mt = \sqrt{(m_0^2 + m_1^2)}=0.1$	Закрепление отсутствует
38	-	-	380524.66	2212341.77	Метод спутниковых геодезических измерений (определений)	$Mt = \sqrt{(m_0^2 + m_1^2)}=0.1$	Закрепление отсутствует
37	-	-	380525.84	2212361.56	Метод спутниковых геодезических измерений (определений)	$Mt = \sqrt{(m_0^2 + m_1^2)}=0.1$	Закрепление отсутствует
35	-	-	380526.74	2212361.49	Метод спутниковых геодезических измерений (определений)	$Mt = \sqrt{(m_0^2 + m_1^2)}=0.1$	Закрепление отсутствует

1. Сведения о характерных точках границы уточняемого земельного участка с кадастровым номером 47:23:1922001:1 :							
Система координат МСК-47, зона 2							Зона №
Обозначение характерных точек границ	Координаты, м				Метод определения координат	Формулы, примененные для расчета средней квадратической погрешности определения координат характерных точек границ (Mt), с подставленными в такие формулы значениями и итоговые (вычисленные) значения Mt, м	Описание закрепления точки
	содержатся в Едином государственном реестре недвижимости		определены в результате выполнения комплексных кадастровых работ				
	X	Y	X	Y			
1	2	3	4	5	6	7	8
н105У	-	-	380528.03	2212381.31	Метод спутниковых геодезических измерений (определений)	$Mt = \sqrt{(m_0^2 + m_1^2)}=0.1$	Закрепление отсутствует
28	-	-	380529.06	2212381.19	Метод спутниковых геодезических измерений (определений)	$Mt = \sqrt{(m_0^2 + m_1^2)}=0.1$	Закрепление отсутствует
н106У	-	-	380528.60	2212390.40	Метод спутниковых геодезических измерений (определений)	$Mt = \sqrt{(m_0^2 + m_1^2)}=0.1$	Закрепление отсутствует
н107У	-	-	380529.13	2212397.18	Метод спутниковых геодезических измерений (определений)	$Mt = \sqrt{(m_0^2 + m_1^2)}=0.1$	Закрепление отсутствует
24	-	-	380530.06	2212400.45	Метод спутниковых геодезических измерений (определений)	$Mt = \sqrt{(m_0^2 + m_1^2)}=0.1$	Закрепление отсутствует
н108У	-	-	380528.91	2212401.64	Метод спутниковых геодезических измерений (определений)	$Mt = \sqrt{(m_0^2 + m_1^2)}=0.1$	Закрепление отсутствует

1. Сведения о характерных точках границы уточняемого земельного участка с кадастровым номером 47:23:1922001:1 :							
Система координат МСК-47, зона 2							Зона №
Обозначение характерных точек границ	Координаты, м				Метод определения координат	Формулы, примененные для расчета средней квадратической погрешности определения координат характерных точек границ (Mt), с подставленными в такие формулы значениями и итоговые (вычисленные) значения Mt, м	Описание закрепления точки
	содержатся в Едином государственном реестре недвижимости		определены в результате выполнения комплексных кадастровых работ				
	X	Y	X	Y			
1	2	3	4	5	6	7	8
н109У	-	-	380529.49	2212409.70	Метод спутниковых геодезических измерений (определений)	$Mt = \sqrt{(m_0^2 + m_1^2)}=0.1$	Закрепление отсутствует
н110У	-	-	380529.53	2212410.66	Метод спутниковых геодезических измерений (определений)	$Mt = \sqrt{(m_0^2 + m_1^2)}=0.1$	Закрепление отсутствует
н111У	-	-	380529.89	2212417.22	Метод спутниковых геодезических измерений (определений)	$Mt = \sqrt{(m_0^2 + m_1^2)}=0.1$	Закрепление отсутствует
н112У	-	-	380530.18	2212421.28	Метод спутниковых геодезических измерений (определений)	$Mt = \sqrt{(m_0^2 + m_1^2)}=0.1$	Закрепление отсутствует
27	-	-	380531.04	2212421.20	Метод спутниковых геодезических измерений (определений)	$Mt = \sqrt{(m_0^2 + m_1^2)}=0.1$	Закрепление отсутствует
н113У	-	-	380530.49	2212424.58	Метод спутниковых геодезических измерений (определений)	$Mt = \sqrt{(m_0^2 + m_1^2)}=0.1$	Закрепление отсутствует

1. Сведения о характерных точках границы уточняемого земельного участка с кадастровым номером 47:23:1922001:1 :							
Система координат МСК-47, зона 2							Зона №
Обозначение характерных точек границ	Координаты, м				Метод определения координат	Формулы, примененные для расчета средней квадратической погрешности определения координат характерных точек границ (Mt), с подставленными в такие формулы значениями и итоговые (вычисленные) значения Mt, м	Описание закрепления точки
	содержатся в Едином государственном реестре недвижимости		определены в результате выполнения комплексных кадастровых работ				
	X	Y	X	Y			
1	2	3	4	5	6	7	8
н114У	-	-	380530.82	2212428.40	Метод спутниковых геодезических измерений (определений)	$Mt = \sqrt{(m_0^2 + m_1^2)}=0.1$	Закрепление отсутствует
н115У	-	-	380531.79	2212431.54	Метод спутниковых геодезических измерений (определений)	$Mt = \sqrt{(m_0^2 + m_1^2)}=0.1$	Закрепление отсутствует
н116У	-	-	380531.93	2212437.89	Метод спутниковых геодезических измерений (определений)	$Mt = \sqrt{(m_0^2 + m_1^2)}=0.1$	Закрепление отсутствует
30	-	-	380532.17	2212441.02	Метод спутниковых геодезических измерений (определений)	$Mt = \sqrt{(m_0^2 + m_1^2)}=0.1$	Закрепление отсутствует
н117У	-	-	380532.25	2212443.08	Метод спутниковых геодезических измерений (определений)	$Mt = \sqrt{(m_0^2 + m_1^2)}=0.1$	Закрепление отсутствует
н118У	-	-	380532.98	2212443.05	Метод спутниковых геодезических измерений (определений)	$Mt = \sqrt{(m_0^2 + m_1^2)}=0.1$	Закрепление отсутствует

1. Сведения о характерных точках границы уточняемого земельного участка с кадастровым номером 47:23:1922001:1 :							
Система координат МСК-47, зона 2							Зона №
Обозначение характерных точек границ	Координаты, м				Метод определения координат	Формулы, примененные для расчета средней квадратической погрешности определения координат характерных точек границ (Mt), с подставленными в такие формулы значениями и итоговые (вычисленные) значения Mt, м	Описание закрепления точки
	содержатся в Едином государственном реестре недвижимости		определены в результате выполнения комплексных кадастровых работ				
	X	Y	X	Y			
1	2	3	4	5	6	7	8
32	-	-	380533.70	2212461.11	Метод спутниковых геодезических измерений (определений)	$Mt = \sqrt{(m_0^2 + m_1^2)}=0.1$	Закрепление отсутствует
31	-	-	380534.91	2212480.63	Метод спутниковых геодезических измерений (определений)	$Mt = \sqrt{(m_0^2 + m_1^2)}=0.1$	Закрепление отсутствует
104	-	-	380536.36	2212500.79	Метод спутниковых геодезических измерений (определений)	$Mt = \sqrt{(m_0^2 + m_1^2)}=0.1$	Закрепление отсутствует
103	-	-	380537.79	2212520.19	Метод спутниковых геодезических измерений (определений)	$Mt = \sqrt{(m_0^2 + m_1^2)}=0.1$	Закрепление отсутствует
н119У	-	-	380538.71	2212533.83	Метод спутниковых геодезических измерений (определений)	$Mt = \sqrt{(m_0^2 + m_1^2)}=0.1$	Закрепление отсутствует
114	-	-	380539.24	2212542.41	Метод спутниковых геодезических измерений (определений)	$Mt = \sqrt{(m_0^2 + m_1^2)}=0.1$	Закрепление отсутствует

1. Сведения о характерных точках границы уточняемого земельного участка с кадастровым номером 47:23:1922001:1 :							
Система координат МСК-47, зона 2							Зона №
Обозначение характерных точек границ	Координаты, м				Метод определения координат	Формулы, примененные для расчета средней квадратической погрешности определения координат характерных точек границ (Mt), с подставленными в такие формулы значениями и итоговые (вычисленные) значения Mt, м	Описание закрепления точки
	содержатся в Едином государственном реестре недвижимости		определены в результате выполнения комплексных кадастровых работ				
	X	Y	X	Y			
1	2	3	4	5	6	7	8
113	-	-	380538.65	2212542.64	Метод спутниковых геодезических измерений (определений)	$Mt = \sqrt{(m_0^2 + m_1^2)}=0.1$	Закрепление отсутствует
112	-	-	380540.75	2212561.53	Метод спутниковых геодезических измерений (определений)	$Mt = \sqrt{(m_0^2 + m_1^2)}=0.1$	Закрепление отсутствует
n120У	-	-	380542.26	2212562.92	Метод спутниковых геодезических измерений (определений)	$Mt = \sqrt{(m_0^2 + m_1^2)}=0.1$	Закрепление отсутствует
111	-	-	380543.23	2212563.56	Метод спутниковых геодезических измерений (определений)	$Mt = \sqrt{(m_0^2 + m_1^2)}=0.1$	Закрепление отсутствует
118	-	-	380561.13	2212562.64	Метод спутниковых геодезических измерений (определений)	$Mt = \sqrt{(m_0^2 + m_1^2)}=0.1$	Закрепление отсутствует
117	-	-	380560.75	2212560.88	Метод спутниковых геодезических измерений (определений)	$Mt = \sqrt{(m_0^2 + m_1^2)}=0.1$	Закрепление отсутствует

1. Сведения о характерных точках границы уточняемого земельного участка с кадастровым номером 47:23:1922001:1 :							
Система координат МСК-47, зона 2							Зона №
Обозначение характерных точек границ	Координаты, м				Метод определения координат	Формулы, примененные для расчета средней квадратической погрешности определения координат характерных точек границ (Mt), с подставленными в такие формулы значениями и итоговые (вычисленные) значения Mt, м	Описание закрепления точки
	содержатся в Едином государственном реестре недвижимости		определены в результате выполнения комплексных кадастровых работ				
	X	Y	X	Y			
1	2	3	4	5	6	7	8
116	-	-	380570.37	2212560.28	Метод спутниковых геодезических измерений (определений)	$Mt = \sqrt{(m_0^2 + m_1^2)}=0.1$	Закрепление отсутствует
88	-	-	380570.31	2212558.15	Метод спутниковых геодезических измерений (определений)	$Mt = \sqrt{(m_0^2 + m_1^2)}=0.1$	Закрепление отсутствует
92	-	-	380601.28	2212556.67	Метод спутниковых геодезических измерений (определений)	$Mt = \sqrt{(m_0^2 + m_1^2)}=0.1$	Закрепление отсутствует
91	-	-	380598.37	2212516.65	Метод спутниковых геодезических измерений (определений)	$Mt = \sqrt{(m_0^2 + m_1^2)}=0.1$	Закрепление отсутствует
151	-	-	380596.89	2212496.50	Метод спутниковых геодезических измерений (определений)	$Mt = \sqrt{(m_0^2 + m_1^2)}=0.1$	Закрепление отсутствует
33	-	-	380595.40	2212476.15	Метод спутниковых геодезических измерений (определений)	$Mt = \sqrt{(m_0^2 + m_1^2)}=0.1$	Закрепление отсутствует

1. Сведения о характерных точках границы уточняемого земельного участка с кадастровым номером 47:23:1922001:1 :							
Система координат МСК-47, зона 2							Зона №
Обозначение характерных точек границ	Координаты, м				Метод определения координат	Формулы, примененные для расчета средней квадратической погрешности определения координат характерных точек границ (Mt), с подставленными в такие формулы значениями и итоговые (вычисленные) значения Mt, м	Описание закрепления точки
	содержатся в Едином государственном реестре недвижимости		определены в результате выполнения комплексных кадастровых работ				
	X	Y	X	Y			
1	2	3	4	5	6	7	8
10	-	-	380594.03	2212457.20	Метод спутниковых геодезических измерений (определений)	$Mt = \sqrt{(m_0^2 + m_1^2)}=0.1$	Закрепление отсутствует
9	-	-	380592.55	2212436.72	Метод спутниковых геодезических измерений (определений)	$Mt = \sqrt{(m_0^2 + m_1^2)}=0.1$	Закрепление отсутствует
110	-	-	380591.09	2212416.77	Метод спутниковых геодезических измерений (определений)	$Mt = \sqrt{(m_0^2 + m_1^2)}=0.1$	Закрепление отсутствует
76	-	-	380589.61	2212396.43	Метод спутниковых геодезических измерений (определений)	$Mt = \sqrt{(m_0^2 + m_1^2)}=0.1$	Закрепление отсутствует
75	-	-	380588.19	2212376.79	Метод спутниковых геодезических измерений (определений)	$Mt = \sqrt{(m_0^2 + m_1^2)}=0.1$	Закрепление отсутствует
73	-	-	380586.79	2212357.63	Метод спутниковых геодезических измерений (определений)	$Mt = \sqrt{(m_0^2 + m_1^2)}=0.1$	Закрепление отсутствует

1. Сведения о характерных точках границы уточняемого земельного участка с кадастровым номером 47:23:1922001:1 :

Система координат МСК-47, зона 2					Зона №		
Обозначение характерных точек границ	Координаты, м				Метод определения координат	Формулы, примененные для расчета средней квадратической погрешности определения координат характерных точек границ (Mt), с подставленными в такие формулы значениями и итоговые (вычисленные) значения Mt, м	Описание закрепления точки
	содержатся в Едином государственном реестре недвижимости		определены в результате выполнения комплексных кадастровых работ				
	X	Y	X	Y			
1	2	3	4	5	6	7	8
74	-	-	380585.30	2212337.21	Метод спутниковых геодезических измерений (определений)	$Mt = \sqrt{(m_0^2 + m_1^2)}=0.1$	Закрепление отсутствует
39	-	-	380555.74	2212339.45	Метод спутниковых геодезических измерений (определений)	$Mt = \sqrt{(m_0^2 + m_1^2)}=0.1$	Закрепление отсутствует

2. Сведения о частях границ уточняемого земельного участка с кадастровым номером 47:23:1922001:1 :

Обозначение части границ		Горизонтальное проложение (S), м	Описание прохождения части границ	Сведения о согласовании местоположения границ (согласовано/спорное)
от т.	до т.			
1	2	3	4	5
180	169	21.64	-	-
169	168	29.07	-	-
168	167	25.78	-	-
167	н1У	25.68	-	-
н1У	н2У	15.23	-	-
н2У	н3У	0.53	-	-
н3У	н4У	4.91	-	-
н4У	н5У	7.44	-	-
н5У	16	1.34	-	-
16	15	5.95	-	-
15	н6У	2.71	-	-
н6У	141	4.77	-	-
141	н7У	5.85	-	-
н7У	140	5.48	-	-
140	139	5.83	-	-
139	н8У	29.64	-	-
н8У	21	26.90	-	-
21	20	35.15	-	-

2. Сведения о частях границ уточняемого земельного участка с кадастровым номером 47:23:1922001:1 :

Обозначение части границ		Горизонтальное проложение (S), м	Описание прохождения части границ	Сведения о согласовании местоположения границ (согласовано/спорное)
от т.	до т.			
1	2	3	4	5
20	19	19.82	-	-
19	137	15.45	-	-
137	14	4.55	-	-
14	13	19.57	-	-
13	50	25.52	-	-
50	49	13.71	-	-
49	48	17.43	-	-
48	н9У	6.11	-	-
н9У	н10У	0.85	-	-
н10У	н11У	3.52	-	-
н11У	н12У	3.98	-	-
н12У	н13У	2.72	-	-
н13У	н14У	17.18	-	-
н14У	127	7.42	-	-
127	126	24.31	-	-
126	130	23.69	-	-
130	н15У	1.43	-	-
н15У	н16У	15.90	-	-
н16У	н17У	14.32	-	-
н17У	н18У	10.08	-	-
н18У	н19У	25.97	-	-
н19У	н20У	67.96	-	-
н20У	н21У	123.11	-	-
н21У	н22У	53.40	-	-
н22У	н23У	122.59	-	-
н23У	н24У	105.21	-	-
н24У	172	7.52	-	-
172	171	29.63	-	-
171	170	40.24	-	-
170	н25У	1.63	-	-
н25У	н26У	1.06	-	-
н26У	н27У	4.24	-	-
н27У	н28У	1.80	-	-
н28У	н29У	0.93	-	-
н29У	177	15.71	-	-
177	н30У	13.88	-	-
н30У	н31У	0.43	-	-
н31У	176	5.95	-	-
176	н32У	0.42	-	-

2. Сведения о частях границ уточняемого земельного участка с кадастровым номером 47:23:1922001:1 :

Обозначение части границ		Горизонтальное проложение (S), м	Описание прохождения части границ	Сведения о согласовании местоположения границ (согласовано/спорное)
от т.	до т.			
1	2	3	4	5
н32У	84	0.48	-	-
84	83	22.01	-	-
83	н33У	2.15	-	-
н33У	82	6.88	-	-
82	87	5.83	-	-
87	135	6.17	-	-
135	134	8.99	-	-
134	70	24.87	-	-
70	69	20.37	-	-
69	63	20.16	-	-
63	62	40.20	-	-
62	н34У	9.53	-	-
н34У	н35У	1.78	-	-
н35У	107	11.76	-	-
107	106	17.67	-	-
106	н36У	12.61	-	-
н36У	н37У	3.42	-	-
н37У	н38У	14.93	-	-
н38У	109	0.31	-	-
109	н39У	23.59	-	-
н39У	н40У	5.04	-	-
н40У	122	2.30	-	-
122	н41У	3.41	-	-
н41У	н42У	2.30	-	-
н42У	н43У	17.61	-	-
н43У	121	1.14	-	-
121	146	21.20	-	-
146	179	20.60	-	-
179	163	8.92	-	-
163	162	20.55	-	-
162	н44У	15.77	-	-
н44У	н45У	3.40	-	-
н45У	н46У	6.86	-	-
н46У	н47У	3.40	-	-
н47У	н48У	3.04	-	-
н48У	н49У	3.45	-	-
н49У	н50У	3.05	-	-
н50У	н51У	1.38	-	-
н51У	н52У	9.75	-	-

2. Сведения о частях границ уточняемого земельного участка с кадастровым номером 47:23:1922001:1 :

Обозначение части границ		Горизонтальное проложение (S), м	Описание прохождения части границ	Сведения о согласовании местоположения границ (согласовано/спорное)
от т.	до т.			
1	2	3	4	5
н52У	н53У	29.04	-	-
н53У	н54У	14.78	-	-
н54У	н55У	3.36	-	-
н55У	156	15.75	-	-
156	161	17.02	-	-
161	н56У	3.96	-	-
н56У	180	10.63	-	-
94	н57У	12.68	-	-
н57У	н58У	6.71	-	-
н58У	93	0.44	-	-
93	5	19.36	-	-
5	н59У	0.69	-	-
н59У	н60У	3.02	-	-
н60У	н61У	4.91	-	-
н61У	н62У	3.04	-	-
н62У	8	14.91	-	-
8	2	18.74	-	-
2	1	24.83	-	-
1	н63У	13.99	-	-
н63У	н64У	1.42	-	-
н64У	н65У	6.60	-	-
н65У	н66У	2.32	-	-
н66У	н67У	6.53	-	-
н67У	н68У	10.24	-	-
н68У	44	26.56	-	-
44	н69У	18.16	-	-
н69У	54	21.62	-	-
54	н70У	5.82	-	-
н70У	120	26.93	-	-
120	119	28.94	-	-
119	н71У	4.11	-	-
н71У	н72У	9.62	-	-
н72У	н73У	7.62	-	-
н73У	н74У	2.78	-	-
н74У	н75У	9.94	-	-
н75У	53	0.73	-	-
53	н76У	15.86	-	-
н76У	47	22.72	-	-
47	н77У	3.77	-	-

2. Сведения о частях границ уточняемого земельного участка с кадастровым номером 47:23:1922001:1 :

Обозначение части границ		Горизонтальное проложение (S), м	Описание прохождения части границ	Сведения о согласовании местоположения границ (согласовано/спорное)
от т.	до т.			
1	2	3	4	5
н77У	н78У	18.63	-	-
н78У	н79У	11.03	-	-
н79У	н80У	0.68	-	-
н80У	н81У	30.41	-	-
н81У	н82У	2.81	-	-
н82У	51	17.30	-	-
51	н83У	11.41	-	-
н83У	н84У	1.33	-	-
н84У	н85У	9.28	-	-
н85У	н86У	2.19	-	-
н86У	6	1.45	-	-
6	96	19.23	-	-
96	н87У	4.15	-	-
н87У	н88У	3.82	-	-
н88У	н89У	1.28	-	-
н89У	н90У	13.92	-	-
н90У	94	35.19	-	-
н91У	152	13.82	-	-
152	н92У	31.37	-	-
н92У	132	20.58	-	-
132	100	19.37	-	-
100	99	19.44	-	-
99	78	19.99	-	-
78	77	27.44	-	-
77	н93У	6.56	-	-
н93У	58	3.76	-	-
58	57	7.14	-	-
57	н94У	1.75	-	-
н94У	н95У	8.37	-	-
н95У	80	25.99	-	-
80	125	19.60	-	-
125	148	19.92	-	-
148	150	41.04	-	-
150	144	28.27	-	-
144	н96У	25.54	-	-
н96У	н97У	1.67	-	-
н97У	н98У	4.69	-	-
н98У	н99У	1.39	-	-
н99У	143	0.65	-	-

2. Сведения о частях границ уточняемого земельного участка с кадастровым номером 47:23:1922001:1 :

Обозначение части границ		Горизонтальное проложение (S), м	Описание прохождения части границ	Сведения о согласовании местоположения границ (согласовано/спорное)
от т.	до т.			
1	2	3	4	5
143	н100У	19.42	-	-
н100У	142	1.16	-	-
142	н101У	21.11	-	-
н101У	н102У	19.43	-	-
н102У	41	20.70	-	-
41	40	19.62	-	-
40	55	19.29	-	-
55	147	21.11	-	-
147	97	19.44	-	-
97	н103У	0.61	-	-
н103У	н104У	18.85	-	-
н104У	102	0.39	-	-
102	154	20.65	-	-
154	153	19.83	-	-
153	н91У	15.17	-	-
39	38	31.17	-	-
38	37	19.83	-	-
37	35	0.90	-	-
35	н105У	19.86	-	-
н105У	28	1.04	-	-
28	н106У	9.22	-	-
н106У	н107У	6.80	-	-
н107У	24	3.40	-	-
24	н108У	1.65	-	-
н108У	н109У	8.08	-	-
н109У	н110У	0.96	-	-
н110У	н111У	6.57	-	-
н111У	н112У	4.07	-	-
н112У	27	0.86	-	-
27	н113У	3.42	-	-
н113У	н114У	3.83	-	-
н114У	н115У	3.29	-	-
н115У	н116У	6.35	-	-
н116У	30	3.14	-	-
30	н117У	2.06	-	-
н117У	н118У	0.73	-	-
н118У	32	18.07	-	-
32	31	19.56	-	-
31	104	20.21	-	-

2. Сведения о частях границ уточняемого земельного участка с кадастровым номером 47:23:1922001:1 :				
Обозначение части границ		Горизонтальное проложение (S), м	Описание прохождения части границ	Сведения о согласовании местоположения границ (согласовано/спорное)
от т.	до т.			
1	2	3	4	5
104	103	19.45	-	-
103	н119У	13.67	-	-
н119У	114	8.60	-	-
114	113	0.63	-	-
113	112	19.01	-	-
112	н120У	2.05	-	-
н120У	111	1.16	-	-
111	118	17.92	-	-
118	117	1.80	-	-
117	116	9.64	-	-
116	88	2.13	-	-
88	92	31.01	-	-
92	91	40.13	-	-
91	151	20.20	-	-
151	33	20.40	-	-
33	10	19.00	-	-
10	9	20.53	-	-
9	110	20.00	-	-
110	76	20.39	-	-
76	75	19.69	-	-
75	73	19.21	-	-
73	74	20.47	-	-
74	39	29.64	-	-

3. Сведения о характеристиках уточняемого земельного участка с кадастровым номером 47:23:1922001:1 :		
№ п/п	Наименование характеристики земельного участка	Значение характеристики
1	2	3
1.	Адрес земельного участка	-
1.1.	Сведения о местоположении земельного участка (при отсутствии адреса) в структурированном в соответствии с федеральной информационной адресной системой виде	-
1.2.	Дополнительные сведения о местоположении земельного участка	-
2.	Площадь земельного участка ± величина погрешности определения (вычисления) площади ($P \pm \Delta P$), м ²	16816.35 ± 45.39
3.	Формула, примененная для вычисления предельной погрешности определения площади земельного участка, с подставленными значениями и итоговые (вычисленные) значения (ΔP), м ²	$\Delta P = 3.5 * M_t * \sqrt{P} = 3.5 * 0,1 * \sqrt{16816.35} = 45.39$
4.	Площадь земельного участка согласно сведениям Единого государственного реестра недвижимости (Р _{кад}), м ²	-
5.	Оценка расхождения Р и Р _{кад} (Р - Р _{кад}), м ²	-

3. Сведения о характеристиках уточняемого земельного участка с кадастровым номером 47:23:1922001:1 :

№ п/п	Наименование характеристики земельного участка	Значение характеристики
1	2	3
6.	Предельные минимальный и максимальный размеры земельного участка (Рмин и Рмакс), м2	-
7.	Вид (виды) разрешенного использования	-
7.1.	Дополнительные сведения об использовании земельного участка	-
8.	Кадастровый или иной государственный учетный номер (инвентарный) здания, сооружения, объекта незавершенного строительства, расположенного на земельном участке	-
9.	Сведения о земельных участках (землях общего пользования, территории общего пользования), посредством которых обеспечивается доступ	-
10.	Иные сведения	-

4. Пояснения к сведениям об уточняемом земельном участке с кадастровым номером 47:23:1922001:1 :

1.	-
----	---

Сведения об уточняемых земельных участках

1. Сведения о характерных точках границы уточняемого земельного участка с кадастровым номером 47:23:1922002:4 :

Система координат МСК-47, зона 2

Зона № 2

Обозначение характерных точек границ	Координаты, м				Метод определения координат	Формулы, примененные для расчета средней квадратической погрешности определения координат характерных точек границ (Mt), с подставленными в такие формулы значениями и итоговые (вычисленные) значения Mt, м	Описание закрепления точки
	содержатся в Едином государственном реестре недвижимости		определены в результате выполнения комплексных кадастровых работ				
	X	Y	X	Y			
1	2	3	4	5	6	7	8
н22У	-	-	380728.42	2212558.68	Метод спутниковых геодезических измерений (определений)	$Mt = \sqrt{(m_0^2 + m_1^2)}=0.1$	Закрепление отсутствует
н121У	-	-	380729.12	2212564.89	Метод спутниковых геодезических измерений (определений)	$Mt = \sqrt{(m_0^2 + m_1^2)}=0.1$	Закрепление отсутствует
н122У	-	-	380730.78	2212564.79	Метод спутниковых геодезических измерений (определений)	$Mt = \sqrt{(m_0^2 + m_1^2)}=0.1$	Закрепление отсутствует
н123У	-	-	380734.98	2212623.43	Метод спутниковых геодезических измерений (определений)	$Mt = \sqrt{(m_0^2 + m_1^2)}=0.1$	Закрепление отсутствует
н124У	-	-	380730.50	2212624.02	Метод спутниковых геодезических измерений (определений)	$Mt = \sqrt{(m_0^2 + m_1^2)}=0.1$	Закрепление отсутствует
н125У	-	-	380735.27	2212684.51	Метод спутниковых геодезических измерений (определений)	$Mt = \sqrt{(m_0^2 + m_1^2)}=0.1$	Закрепление отсутствует

1. Сведения о характерных точках границы уточняемого земельного участка с кадастровым номером 47:23:1922002:4 :							
Система координат МСК-47, зона 2						Зона № 2	
Обозначение характерных точек границ	Координаты, м				Метод определения координат	Формулы, примененные для расчета средней квадратической погрешности определения координат характерных точек границ (Mt), с подставленными в такие формулы значениями и итоговые (вычисленные) значения Mt, м	Описание закрепления точки
	содержатся в Едином государственном реестре недвижимости		определены в результате выполнения комплексных кадастровых работ				
	X	Y	X	Y			
1	2	3	4	5	6	7	8
н126У	-	-	380736.93	2212704.76	Метод спутниковых геодезических измерений (определений)	$Mt = \sqrt{(m_0^2 + m_1^2)}=0.1$	Закрепление отсутствует
н127У	-	-	380738.54	2212724.81	Метод спутниковых геодезических измерений (определений)	$Mt = \sqrt{(m_0^2 + m_1^2)}=0.1$	Закрепление отсутствует
н128У	-	-	380740.28	2212745.99	Метод спутниковых геодезических измерений (определений)	$Mt = \sqrt{(m_0^2 + m_1^2)}=0.1$	Закрепление отсутствует
н129У	-	-	380742.07	2212768.24	Метод спутниковых геодезических измерений (определений)	$Mt = \sqrt{(m_0^2 + m_1^2)}=0.1$	Закрепление отсутствует
н130У	-	-	380743.65	2212787.47	Метод спутниковых геодезических измерений (определений)	$Mt = \sqrt{(m_0^2 + m_1^2)}=0.1$	Закрепление отсутствует
н131У	-	-	380744.31	2212806.28	Метод спутниковых геодезических измерений (определений)	$Mt = \sqrt{(m_0^2 + m_1^2)}=0.1$	Закрепление отсутствует

1. Сведения о характерных точках границы уточняемого земельного участка с кадастровым номером 47:23:1922002:4 :							
Система координат МСК-47, зона 2							Зона № 2
Обозначение характерных точек границ	Координаты, м				Метод определения координат	Формулы, примененные для расчета средней квадратической погрешности определения координат характерных точек границ (Mt), с подставленными в такие формулы значениями и итоговые (вычисленные) значения Mt, м	Описание закрепления точки
	содержатся в Едином государственном реестре недвижимости		определены в результате выполнения комплексных кадастровых работ				
	X	Y	X	Y			
1	2	3	4	5	6	7	8
н132У	-	-	380747.52	2212806.20	Метод спутниковых геодезических измерений (определений)	$Mt = \sqrt{(m_0^2 + m_1^2)}=0.1$	Закрепление отсутствует
н133У	-	-	380748.13	2212827.29	Метод спутниковых геодезических измерений (определений)	$Mt = \sqrt{(m_0^2 + m_1^2)}=0.1$	Закрепление отсутствует
н134У	-	-	380745.06	2212827.54	Метод спутниковых геодезических измерений (определений)	$Mt = \sqrt{(m_0^2 + m_1^2)}=0.1$	Закрепление отсутствует
н135У	-	-	380746.39	2212847.95	Метод спутниковых геодезических измерений (определений)	$Mt = \sqrt{(m_0^2 + m_1^2)}=0.1$	Закрепление отсутствует
н136У	-	-	380747.61	2212866.70	Метод спутниковых геодезических измерений (определений)	$Mt = \sqrt{(m_0^2 + m_1^2)}=0.1$	Закрепление отсутствует
н137У	-	-	380750.42	2212866.52	Метод спутниковых геодезических измерений (определений)	$Mt = \sqrt{(m_0^2 + m_1^2)}=0.1$	Закрепление отсутствует

1. Сведения о характерных точках границы уточняемого земельного участка с кадастровым номером 47:23:1922002:4 :							
Система координат МСК-47, зона 2							Зона № 2
Обозначение характерных точек границ	Координаты, м				Метод определения координат	Формулы, примененные для расчета средней квадратической погрешности определения координат характерных точек границ (Mt), с подставленными в такие формулы значениями и итоговые (вычисленные) значения Mt, м	Описание закрепления точки
	содержатся в Едином государственном реестре недвижимости		определены в результате выполнения комплексных кадастровых работ				
	X	Y	X	Y			
1	2	3	4	5	6	7	8
н138У	-	-	380750.88	2212874.53	Метод спутниковых геодезических измерений (определений)	$Mt = \sqrt{(m_0^2 + m_1^2)}=0.1$	Закрепление отсутствует
н139У	-	-	380751.31	2212881.72	Метод спутниковых геодезических измерений (определений)	$Mt = \sqrt{(m_0^2 + m_1^2)}=0.1$	Закрепление отсутствует
н140У	-	-	380753.06	2212912.10	Метод спутниковых геодезических измерений (определений)	$Mt = \sqrt{(m_0^2 + m_1^2)}=0.1$	Закрепление отсутствует
н141У	-	-	380754.39	2212934.70	Метод спутниковых геодезических измерений (определений)	$Mt = \sqrt{(m_0^2 + m_1^2)}=0.1$	Закрепление отсутствует
н142У	-	-	380757.73	2212992.01	Метод спутниковых геодезических измерений (определений)	$Mt = \sqrt{(m_0^2 + m_1^2)}=0.1$	Закрепление отсутствует
н143У	-	-	380758.99	2213013.43	Метод спутниковых геодезических измерений (определений)	$Mt = \sqrt{(m_0^2 + m_1^2)}=0.1$	Закрепление отсутствует

1. Сведения о характерных точках границы уточняемого земельного участка с кадастровым номером 47:23:1922002:4 :							
Система координат МСК-47, зона 2							Зона № 2
Обозначение характерных точек границ	Координаты, м				Метод определения координат	Формулы, примененные для расчета средней квадратической погрешности определения координат характерных точек границ (Mt), с подставленными в такие формулы значениями и итоговые (вычисленные) значения Mt, м	Описание закрепления точки
	содержатся в Едином государственном реестре недвижимости		определены в результате выполнения комплексных кадастровых работ				
	X	Y	X	Y			
1	2	3	4	5	6	7	8
н144У	-	-	380760.10	2213032.65	Метод спутниковых геодезических измерений (определений)	$Mt = \sqrt{(m_0^2 + m_1^2)}=0.1$	Закрепление отсутствует
н145У	-	-	380761.49	2213056.44	Метод спутниковых геодезических измерений (определений)	$Mt = \sqrt{(m_0^2 + m_1^2)}=0.1$	Закрепление отсутствует
н146У	-	-	380762.77	2213078.29	Метод спутниковых геодезических измерений (определений)	$Mt = \sqrt{(m_0^2 + m_1^2)}=0.1$	Закрепление отсутствует
н147У	-	-	380764.27	2213099.31	Метод спутниковых геодезических измерений (определений)	$Mt = \sqrt{(m_0^2 + m_1^2)}=0.1$	Закрепление отсутствует
н148У	-	-	380644.55	2213105.14	Метод спутниковых геодезических измерений (определений)	$Mt = \sqrt{(m_0^2 + m_1^2)}=0.1$	Закрепление отсутствует
н23У	-	-	380605.92	2212563.40	Метод спутниковых геодезических измерений (определений)	$Mt = \sqrt{(m_0^2 + m_1^2)}=0.1$	Закрепление отсутствует

1. Сведения о характерных точках границы уточняемого земельного участка с кадастровым номером 47:23:1922002:4 :							
Система координат МСК-47, зона 2						Зона № 2	
Обозначение характерных точек границ	Координаты, м				Метод определения координат	Формулы, примененные для расчета средней квадратической погрешности определения координат характерных точек границ (Mt), с подставленными в такие формулы значениями и итоговые (вычисленные) значения Mt, м	Описание закрепления точки
	содержатся в Едином государственном реестре недвижимости		определены в результате выполнения комплексных кадастровых работ				
	X	Y	X	Y			
1	2	3	4	5	6	7	8
н22У	-	-	380728.42	2212558.68	Метод спутниковых геодезических измерений (определений)	$Mt = \sqrt{(m_0^2 + m_1^2)}=0.1$	Закрепление отсутствует
Система координат МСК-47, зона 2						Зона № 2	
Обозначение характерных точек границ	Координаты, м				Метод определения координат	Формулы, примененные для расчета средней квадратической погрешности определения координат характерных точек границ (Mt), с подставленными в такие формулы значениями и итоговые (вычисленные) значения Mt, м	Описание закрепления точки
	содержатся в Едином государственном реестре недвижимости		определены в результате выполнения комплексных кадастровых работ				
	X	Y	X	Y			
1	2	3	4	5	6	7	8
						-	
н149У	-	-	380682.28	2212581.58	Метод спутниковых геодезических измерений (определений)	$Mt = \sqrt{(m_0^2 + m_1^2)}=0.1$	Закрепление отсутствует
н150У	-	-	380682.66	2212587.19	Метод спутниковых геодезических измерений (определений)	$Mt = \sqrt{(m_0^2 + m_1^2)}=0.1$	Закрепление отсутствует
н151У	-	-	380681.86	2212587.23	Метод спутниковых геодезических измерений (определений)	$Mt = \sqrt{(m_0^2 + m_1^2)}=0.1$	Закрепление отсутствует

1. Сведения о характерных точках границы уточняемого земельного участка с кадастровым номером 47:23:1922002:4 :							
Система координат МСК-47, зона 2							Зона №
Обозначение характерных точек границ	Координаты, м				Метод определения координат	Формулы, примененные для расчета средней квадратической погрешности определения координат характерных точек границ (Mt), с подставленными в такие формулы значениями и итоговые (вычисленные) значения Mt, м	Описание закрепления точки
	содержатся в Едином государственном реестре недвижимости		определены в результате выполнения комплексных кадастровых работ				
	X	Y	X	Y			
1	2	3	4	5	6	7	8
н152У	-	-	380682.14	2212592.37	Метод спутниковых геодезических измерений (определений)	$Mt = \sqrt{(m_0^2 + m_1^2)}=0.1$	Закрепление отсутствует
н153У	-	-	380683.00	2212592.32	Метод спутниковых геодезических измерений (определений)	$Mt = \sqrt{(m_0^2 + m_1^2)}=0.1$	Закрепление отсутствует
263	-	-	380684.05	2212607.98	Метод спутниковых геодезических измерений (определений)	$Mt = \sqrt{(m_0^2 + m_1^2)}=0.1$	Закрепление отсутствует
н154У	-	-	380682.98	2212608.05	Метод спутниковых геодезических измерений (определений)	$Mt = \sqrt{(m_0^2 + m_1^2)}=0.1$	Закрепление отсутствует
н155У	-	-	380684.21	2212628.53	Метод спутниковых геодезических измерений (определений)	$Mt = \sqrt{(m_0^2 + m_1^2)}=0.1$	Закрепление отсутствует
262	-	-	380685.40	2212628.44	Метод спутниковых геодезических измерений (определений)	$Mt = \sqrt{(m_0^2 + m_1^2)}=0.1$	Закрепление отсутствует

1. Сведения о характерных точках границы уточняемого земельного участка с кадастровым номером 47:23:1922002:4 :							
Система координат МСК-47, зона 2							Зона №
Обозначение характерных точек границ	Координаты, м				Метод определения координат	Формулы, примененные для расчета средней квадратической погрешности определения координат характерных точек границ (Mt), с подставленными в такие формулы значениями и итоговые (вычисленные) значения Mt, м	Описание закрепления точки
	содержатся в Едином государственном реестре недвижимости		определены в результате выполнения комплексных кадастровых работ				
	X	Y	X	Y			
1	2	3	4	5	6	7	8
288	-	-	380687.06	2212653.35	Метод спутниковых геодезических измерений (определений)	$Mt = \sqrt{(m_0^2 + m_1^2)}=0.1$	Закрепление отсутствует
287	-	-	380717.87	2212651.28	Метод спутниковых геодезических измерений (определений)	$Mt = \sqrt{(m_0^2 + m_1^2)}=0.1$	Закрепление отсутствует
н156У	-	-	380724.03	2212650.81	Метод спутниковых геодезических измерений (определений)	$Mt = \sqrt{(m_0^2 + m_1^2)}=0.1$	Закрепление отсутствует
н157У	-	-	380721.68	2212625.75	Метод спутниковых геодезических измерений (определений)	$Mt = \sqrt{(m_0^2 + m_1^2)}=0.1$	Закрепление отсутствует
261	-	-	380716.11	2212626.11	Метод спутниковых геодезических измерений (определений)	$Mt = \sqrt{(m_0^2 + m_1^2)}=0.1$	Закрепление отсутствует
н158У	-	-	380715.45	2212618.61	Метод спутниковых геодезических измерений (определений)	$Mt = \sqrt{(m_0^2 + m_1^2)}=0.1$	Закрепление отсутствует

1. Сведения о характерных точках границы уточняемого земельного участка с кадастровым номером 47:23:1922002:4 :							
Система координат МСК-47, зона 2							Зона №
Обозначение характерных точек границ	Координаты, м				Метод определения координат	Формулы, примененные для расчета средней квадратической погрешности определения координат характерных точек границ (Mt), с подставленными в такие формулы значениями и итоговые (вычисленные) значения Mt, м	Описание закрепления точки
	содержатся в Едином государственном реестре недвижимости		определены в результате выполнения комплексных кадастровых работ				
	X	Y	X	Y			
1	2	3	4	5	6	7	8
243	-	-	380689.52	2212688.30	Метод спутниковых геодезических измерений (определений)	$Mt = \sqrt{(m_0^2 + m_1^2)}=0.1$	Закрепление отсутствует
н163У	-	-	380689.83	2212692.58	Метод спутниковых геодезических измерений (определений)	$Mt = \sqrt{(m_0^2 + m_1^2)}=0.1$	Закрепление отсутствует
н164У	-	-	380689.11	2212692.65	Метод спутниковых геодезических измерений (определений)	$Mt = \sqrt{(m_0^2 + m_1^2)}=0.1$	Закрепление отсутствует
н165У	-	-	380689.60	2212698.03	Метод спутниковых геодезических измерений (определений)	$Mt = \sqrt{(m_0^2 + m_1^2)}=0.1$	Закрепление отсутствует
н166У	-	-	380690.22	2212697.97	Метод спутниковых геодезических измерений (определений)	$Mt = \sqrt{(m_0^2 + m_1^2)}=0.1$	Закрепление отсутствует
н167У	-	-	380690.45	2212701.14	Метод спутниковых геодезических измерений (определений)	$Mt = \sqrt{(m_0^2 + m_1^2)}=0.1$	Закрепление отсутствует

1. Сведения о характерных точках границы уточняемого земельного участка с кадастровым номером 47:23:1922002:4 :							
Система координат МСК-47, зона 2							Зона №
Обозначение характерных точек границ	Координаты, м				Метод определения координат	Формулы, примененные для расчета средней квадратической погрешности определения координат характерных точек границ (Mt), с подставленными в такие формулы значениями и итоговые (вычисленные) значения Mt, м	Описание закрепления точки
	содержатся в Едином государственном реестре недвижимости		определены в результате выполнения комплексных кадастровых работ				
	X	Y	X	Y			
1	2	3	4	5	6	7	8
296	-	-	380690.97	2212708.31	Метод спутниковых геодезических измерений (определений)	$Mt = \sqrt{(m_0^2 + m_1^2)}=0.1$	Закрепление отсутствует
328	-	-	380692.41	2212728.15	Метод спутниковых геодезических измерений (определений)	$Mt = \sqrt{(m_0^2 + m_1^2)}=0.1$	Закрепление отсутствует
237	-	-	380693.84	2212747.98	Метод спутниковых геодезических измерений (определений)	$Mt = \sqrt{(m_0^2 + m_1^2)}=0.1$	Закрепление отсутствует
229	-	-	380695.27	2212768.06	Метод спутниковых геодезических измерений (определений)	$Mt = \sqrt{(m_0^2 + m_1^2)}=0.1$	Закрепление отсутствует
225	-	-	380697.23	2212797.83	Метод спутниковых геодезических измерений (определений)	$Mt = \sqrt{(m_0^2 + m_1^2)}=0.1$	Закрепление отсутствует
н168У	-	-	380697.93	2212808.45	Метод спутниковых геодезических измерений (определений)	$Mt = \sqrt{(m_0^2 + m_1^2)}=0.1$	Закрепление отсутствует

1. Сведения о характерных точках границы уточняемого земельного участка с кадастровым номером 47:23:1922002:4 :							
Система координат МСК-47, зона 2							Зона №
Обозначение характерных точек границ	Координаты, м				Метод определения координат	Формулы, примененные для расчета средней квадратической погрешности определения координат характерных точек границ (Mt), с подставленными в такие формулы значениями и итоговые (вычисленные) значения Mt, м	Описание закрепления точки
	содержатся в Едином государственном реестре недвижимости		определены в результате выполнения комплексных кадастровых работ				
	X	Y	X	Y			
1	2	3	4	5	6	7	8
н169У	-	-	380697.02	2212808.54	Метод спутниковых геодезических измерений (определений)	$Mt = \sqrt{(m_0^2 + m_1^2)}=0.1$	Закрепление отсутствует
н170У	-	-	380697.38	2212812.14	Метод спутниковых геодезических измерений (определений)	$Mt = \sqrt{(m_0^2 + m_1^2)}=0.1$	Закрепление отсутствует
н171У	-	-	380698.17	2212812.06	Метод спутниковых геодезических измерений (определений)	$Mt = \sqrt{(m_0^2 + m_1^2)}=0.1$	Закрепление отсутствует
272	-	-	380698.81	2212821.67	Метод спутниковых геодезических измерений (определений)	$Mt = \sqrt{(m_0^2 + m_1^2)}=0.1$	Закрепление отсутствует
220	-	-	380700.47	2212847.01	Метод спутниковых геодезических измерений (определений)	$Mt = \sqrt{(m_0^2 + m_1^2)}=0.1$	Закрепление отсутствует
213	-	-	380701.79	2212867.04	Метод спутниковых геодезических измерений (определений)	$Mt = \sqrt{(m_0^2 + m_1^2)}=0.1$	Закрепление отсутствует

1. Сведения о характерных точках границы уточняемого земельного участка с кадастровым номером 47:23:1922002:4 :							
Система координат МСК-47, зона 2							Зона №
Обозначение характерных точек границ	Координаты, м				Метод определения координат	Формулы, примененные для расчета средней квадратической погрешности определения координат характерных точек границ (Mt), с подставленными в такие формулы значениями и итоговые (вычисленные) значения Mt, м	Описание закрепления точки
	содержатся в Едином государственном реестре недвижимости		определены в результате выполнения комплексных кадастровых работ				
	X	Y	X	Y			
1	2	3	4	5	6	7	8
211	-	-	380703.58	2212886.81	Метод спутниковых геодезических измерений (определений)	$Mt = \sqrt{(m_0^2 + m_1^2)}=0.1$	Закрепление отсутствует
210	-	-	380705.21	2212906.61	Метод спутниковых геодезических измерений (определений)	$Mt = \sqrt{(m_0^2 + m_1^2)}=0.1$	Закрепление отсутствует
н172У	-	-	380704.39	2212906.64	Метод спутниковых геодезических измерений (определений)	$Mt = \sqrt{(m_0^2 + m_1^2)}=0.1$	Закрепление отсутствует
292	-	-	380705.78	2212928.10	Метод спутниковых геодезических измерений (определений)	$Mt = \sqrt{(m_0^2 + m_1^2)}=0.1$	Закрепление отсутствует
291	-	-	380707.47	2212951.35	Метод спутниковых геодезических измерений (определений)	$Mt = \sqrt{(m_0^2 + m_1^2)}=0.1$	Закрепление отсутствует
290	-	-	380730.48	2212949.83	Метод спутниковых геодезических измерений (определений)	$Mt = \sqrt{(m_0^2 + m_1^2)}=0.1$	Закрепление отсутствует

1. Сведения о характерных точках границы уточняемого земельного участка с кадастровым номером 47:23:1922002:4 :							
Система координат МСК-47, зона 2							Зона №
Обозначение характерных точек границ	Координаты, м				Метод определения координат	Формулы, примененные для расчета средней квадратической погрешности определения координат характерных точек границ (Mt), с подставленными в такие формулы значениями и итоговые (вычисленные) значения Mt, м	Описание закрепления точки
	содержатся в Едином государственном реестре недвижимости		определены в результате выполнения комплексных кадастровых работ				
	X	Y	X	Y			
1	2	3	4	5	6	7	8
289	-	-	380730.80	2212954.70	Метод спутниковых геодезических измерений (определений)	$Mt = \sqrt{(m_0^2 + m_1^2)}=0.1$	Закрепление отсутствует
326	-	-	380731.27	2212961.81	Метод спутниковых геодезических измерений (определений)	$Mt = \sqrt{(m_0^2 + m_1^2)}=0.1$	Закрепление отсутствует
325	-	-	380708.11	2212963.32	Метод спутниковых геодезических измерений (определений)	$Mt = \sqrt{(m_0^2 + m_1^2)}=0.1$	Закрепление отсутствует
316	-	-	380709.77	2212987.17	Метод спутниковых геодезических измерений (определений)	$Mt = \sqrt{(m_0^2 + m_1^2)}=0.1$	Закрепление отсутствует
315	-	-	380711.18	2213007.01	Метод спутниковых геодезических измерений (определений)	$Mt = \sqrt{(m_0^2 + m_1^2)}=0.1$	Закрепление отсутствует
187	-	-	380712.58	2213026.58	Метод спутниковых геодезических измерений (определений)	$Mt = \sqrt{(m_0^2 + m_1^2)}=0.1$	Закрепление отсутствует

1. Сведения о характерных точках границы уточняемого земельного участка с кадастровым номером 47:23:1922002:4 :							
Система координат МСК-47, зона 2							Зона №
Обозначение характерных точек границ	Координаты, м				Метод определения координат	Формулы, примененные для расчета средней квадратической погрешности определения координат характерных точек границ (Mt), с подставленными в такие формулы значениями и итоговые (вычисленные) значения Mt, м	Описание закрепления точки
	содержатся в Едином государственном реестре недвижимости		определены в результате выполнения комплексных кадастровых работ				
	X	Y	X	Y			
1	2	3	4	5	6	7	8
н173У	-	-	380712.14	2213026.60	Метод спутниковых геодезических измерений (определений)	$Mt = \sqrt{(m_0^2 + m_1^2)}=0.1$	Закрепление отсутствует
н174У	-	-	380712.90	2213034.87	Метод спутниковых геодезических измерений (определений)	$Mt = \sqrt{(m_0^2 + m_1^2)}=0.1$	Закрепление отсутствует
184	-	-	380713.59	2213046.38	Метод спутниковых геодезических измерений (определений)	$Mt = \sqrt{(m_0^2 + m_1^2)}=0.1$	Закрепление отсутствует
н175У	-	-	380715.62	2213066.86	Метод спутниковых геодезических измерений (определений)	$Mt = \sqrt{(m_0^2 + m_1^2)}=0.1$	Закрепление отсутствует
183	-	-	380715.67	2213067.51	Метод спутниковых геодезических измерений (определений)	$Mt = \sqrt{(m_0^2 + m_1^2)}=0.1$	Закрепление отсутствует
н176У	-	-	380716.89	2213081.72	Метод спутниковых геодезических измерений (определений)	$Mt = \sqrt{(m_0^2 + m_1^2)}=0.1$	Закрепление отсутствует

1. Сведения о характерных точках границы уточняемого земельного участка с кадастровым номером 47:23:1922002:4 :							
Система координат МСК-47, зона 2							Зона №
Обозначение характерных точек границ	Координаты, м				Метод определения координат	Формулы, примененные для расчета средней квадратической погрешности определения координат характерных точек границ (Mt), с подставленными в такие формулы значениями и итоговые (вычисленные) значения Mt, м	Описание закрепления точки
	содержатся в Едином государственном реестре недвижимости		определены в результате выполнения комплексных кадастровых работ				
	X	Y	X	Y			
1	2	3	4	5	6	7	8
н177У	-	-	380717.42	2213094.24	Метод спутниковых геодезических измерений (определений)	$Mt = \sqrt{(m_0^2 + m_1^2)}=0.1$	Закрепление отсутствует
н178У	-	-	380717.79	2213096.22	Метод спутниковых геодезических измерений (определений)	$Mt = \sqrt{(m_0^2 + m_1^2)}=0.1$	Закрепление отсутствует
н179У	-	-	380736.68	2213095.24	Метод спутниковых геодезических измерений (определений)	$Mt = \sqrt{(m_0^2 + m_1^2)}=0.1$	Закрепление отсутствует
н180У	-	-	380748.93	2213094.24	Метод спутниковых геодезических измерений (определений)	$Mt = \sqrt{(m_0^2 + m_1^2)}=0.1$	Закрепление отсутствует
338	-	-	380748.42	2213087.48	Метод спутниковых геодезических измерений (определений)	$Mt = \sqrt{(m_0^2 + m_1^2)}=0.1$	Закрепление отсутствует
186	-	-	380746.75	2213065.16	Метод спутниковых геодезических измерений (определений)	$Mt = \sqrt{(m_0^2 + m_1^2)}=0.1$	Закрепление отсутствует

1. Сведения о характерных точках границы уточняемого земельного участка с кадастровым номером 47:23:1922002:4 :							
Система координат МСК-47, зона 2							Зона №
Обозначение характерных точек границ	Координаты, м				Метод определения координат	Формулы, примененные для расчета средней квадратической погрешности определения координат характерных точек границ (Mt), с подставленными в такие формулы значениями и итоговые (вычисленные) значения Mt, м	Описание закрепления точки
	содержатся в Едином государственном реестре недвижимости		определены в результате выполнения комплексных кадастровых работ				
	X	Y	X	Y			
1	2	3	4	5	6	7	8
186	-	-	380747.42	2213065.14	Метод спутниковых геодезических измерений (определений)	$Mt = \sqrt{(m_0^2 + m_1^2)}=0.1$	Закрепление отсутствует
н181У	-	-	380747.41	2213064.85	Метод спутниковых геодезических измерений (определений)	$Mt = \sqrt{(m_0^2 + m_1^2)}=0.1$	Закрепление отсутствует
н182У	-	-	380747.28	2213061.67	Метод спутниковых геодезических измерений (определений)	$Mt = \sqrt{(m_0^2 + m_1^2)}=0.1$	Закрепление отсутствует
н183У	-	-	380746.95	2213060.02	Метод спутниковых геодезических измерений (определений)	$Mt = \sqrt{(m_0^2 + m_1^2)}=0.1$	Закрепление отсутствует
185	-	-	380745.53	2213044.94	Метод спутниковых геодезических измерений (определений)	$Mt = \sqrt{(m_0^2 + m_1^2)}=0.1$	Закрепление отсутствует
189	-	-	380743.79	2213025.12	Метод спутниковых геодезических измерений (определений)	$Mt = \sqrt{(m_0^2 + m_1^2)}=0.1$	Закрепление отсутствует

1. Сведения о характерных точках границы уточняемого земельного участка с кадастровым номером 47:23:1922002:4 :							
Система координат МСК-47, зона 2							Зона №
Обозначение характерных точек границ	Координаты, м				Метод определения координат	Формулы, примененные для расчета средней квадратической погрешности определения координат характерных точек границ (Mt), с подставленными в такие формулы значениями и итоговые (вычисленные) значения Mt, м	Описание закрепления точки
	содержатся в Едином государственном реестре недвижимости		определены в результате выполнения комплексных кадастровых работ				
	X	Y	X	Y			
1	2	3	4	5	6	7	8
314	-	-	380741.96	2213004.26	Метод спутниковых геодезических измерений (определений)	$Mt = \sqrt{(m_0^2 + m_1^2)}=0.1$	Закрепление отсутствует
н184У	-	-	380746.10	2213003.97	Метод спутниковых геодезических измерений (определений)	$Mt = \sqrt{(m_0^2 + m_1^2)}=0.1$	Закрепление отсутствует
н185У	-	-	380744.34	2212983.24	Метод спутниковых геодезических измерений (определений)	$Mt = \sqrt{(m_0^2 + m_1^2)}=0.1$	Закрепление отсутствует
324	-	-	380740.64	2212983.54	Метод спутниковых геодезических измерений (определений)	$Mt = \sqrt{(m_0^2 + m_1^2)}=0.1$	Закрепление отсутствует
295	-	-	380738.62	2212954.13	Метод спутниковых геодезических измерений (определений)	$Mt = \sqrt{(m_0^2 + m_1^2)}=0.1$	Закрепление отсутствует
н186У	-	-	380742.06	2212953.76	Метод спутниковых геодезических измерений (определений)	$Mt = \sqrt{(m_0^2 + m_1^2)}=0.1$	Закрепление отсутствует

1. Сведения о характерных точках границы уточняемого земельного участка с кадастровым номером 47:23:1922002:4 :							
Система координат МСК-47, зона 2							Зона №
Обозначение характерных точек границ	Координаты, м				Метод определения координат	Формулы, примененные для расчета средней квадратической погрешности определения координат характерных точек границ (Mt), с подставленными в такие формулы значениями и итоговые (вычисленные) значения Mt, м	Описание закрепления точки
	содержатся в Едином государственном реестре недвижимости		определены в результате выполнения комплексных кадастровых работ				
	X	Y	X	Y			
1	2	3	4	5	6	7	8
н187У	-	-	380740.23	2212924.80	Метод спутниковых геодезических измерений (определений)	$Mt = \sqrt{(m_0^2 + m_1^2)}=0.1$	Закрепление отсутствует
303	-	-	380735.73	2212925.12	Метод спутниковых геодезических измерений (определений)	$Mt = \sqrt{(m_0^2 + m_1^2)}=0.1$	Закрепление отсутствует
н188У	-	-	380735.83	2212922.97	Метод спутниковых геодезических измерений (определений)	$Mt = \sqrt{(m_0^2 + m_1^2)}=0.1$	Закрепление отсутствует
н189У	-	-	380735.63	2212919.18	Метод спутниковых геодезических измерений (определений)	$Mt = \sqrt{(m_0^2 + m_1^2)}=0.1$	Закрепление отсутствует
н190У	-	-	380734.92	2212914.51	Метод спутниковых геодезических измерений (определений)	$Mt = \sqrt{(m_0^2 + m_1^2)}=0.1$	Закрепление отсутствует
209	-	-	380734.48	2212905.27	Метод спутниковых геодезических измерений (определений)	$Mt = \sqrt{(m_0^2 + m_1^2)}=0.1$	Закрепление отсутствует

1. Сведения о характерных точках границы уточняемого земельного участка с кадастровым номером 47:23:1922002:4 :							
Система координат МСК-47, зона 2							Зона №
Обозначение характерных точек границ	Координаты, м				Метод определения координат	Формулы, примененные для расчета средней квадратической погрешности определения координат характерных точек границ (Mt), с подставленными в такие формулы значениями и итоговые (вычисленные) значения Mt, м	Описание закрепления точки
	содержатся в Едином государственном реестре недвижимости		определены в результате выполнения комплексных кадастровых работ				
	X	Y	X	Y			
1	2	3	4	5	6	7	8
н191У	-	-	380734.04	2212898.13	Метод спутниковых геодезических измерений (определений)	$Mt = \sqrt{(m_0^2 + m_1^2)}=0.1$	Закрепление отсутствует
н192У	-	-	380734.36	2212895.86	Метод спутниковых геодезических измерений (определений)	$Mt = \sqrt{(m_0^2 + m_1^2)}=0.1$	Закрепление отсутствует
н193У	-	-	380734.14	2212892.32	Метод спутниковых геодезических измерений (определений)	$Mt = \sqrt{(m_0^2 + m_1^2)}=0.1$	Закрепление отсутствует
н194У	-	-	380733.46	2212891.14	Метод спутниковых геодезических измерений (определений)	$Mt = \sqrt{(m_0^2 + m_1^2)}=0.1$	Закрепление отсутствует
212	-	-	380733.14	2212885.35	Метод спутниковых геодезических измерений (определений)	$Mt = \sqrt{(m_0^2 + m_1^2)}=0.1$	Закрепление отсутствует
н195У	-	-	380738.88	2212884.76	Метод спутниковых геодезических измерений (определений)	$Mt = \sqrt{(m_0^2 + m_1^2)}=0.1$	Закрепление отсутствует

1. Сведения о характерных точках границы уточняемого земельного участка с кадастровым номером 47:23:1922002:4 :							
Система координат МСК-47, зона 2							Зона №
Обозначение характерных точек границ	Координаты, м				Метод определения координат	Формулы, примененные для расчета средней квадратической погрешности определения координат характерных точек границ (Mt), с подставленными в такие формулы значениями и итоговые (вычисленные) значения Mt, м	Описание закрепления точки
	содержатся в Едином государственном реестре недвижимости		определены в результате выполнения комплексных кадастровых работ				
	X	Y	X	Y			
1	2	3	4	5	6	7	8
н196У	-	-	380737.56	2212864.45	Метод спутниковых геодезических измерений (определений)	$Mt = \sqrt{(m_0^2 + m_1^2)}=0.1$	Закрепление отсутствует
н197У	-	-	380736.49	2212844.77	Метод спутниковых геодезических измерений (определений)	$Mt = \sqrt{(m_0^2 + m_1^2)}=0.1$	Закрепление отсутствует
н198У	-	-	380735.80	2212830.38	Метод спутниковых геодезических измерений (определений)	$Mt = \sqrt{(m_0^2 + m_1^2)}=0.1$	Закрепление отсутствует
н199У	-	-	380735.26	2212820.55	Метод спутниковых геодезических измерений (определений)	$Mt = \sqrt{(m_0^2 + m_1^2)}=0.1$	Закрепление отсутствует
н200У	-	-	380734.66	2212809.55	Метод спутниковых геодезических измерений (определений)	$Mt = \sqrt{(m_0^2 + m_1^2)}=0.1$	Закрепление отсутствует
н201У	-	-	380733.89	2212795.06	Метод спутниковых геодезических измерений (определений)	$Mt = \sqrt{(m_0^2 + m_1^2)}=0.1$	Закрепление отсутствует

1. Сведения о характерных точках границы уточняемого земельного участка с кадастровым номером 47:23:1922002:4 :							
Система координат МСК-47, зона 2							Зона №
Обозначение характерных точек границ	Координаты, м				Метод определения координат	Формулы, примененные для расчета средней квадратической погрешности определения координат характерных точек границ (Mt), с подставленными в такие формулы значениями и итоговые (вычисленные) значения Mt, м	Описание закрепления точки
	содержатся в Едином государственном реестре недвижимости		определены в результате выполнения комплексных кадастровых работ				
	X	Y	X	Y			
1	2	3	4	5	6	7	8
н202У	-	-	380733.51	2212788.38	Метод спутниковых геодезических измерений (определений)	$Mt = \sqrt{(m_0^2 + m_1^2)}=0.1$	Закрепление отсутствует
н203У	-	-	380732.11	2212764.62	Метод спутниковых геодезических измерений (определений)	$Mt = \sqrt{(m_0^2 + m_1^2)}=0.1$	Закрепление отсутствует
н204У	-	-	380730.23	2212745.32	Метод спутниковых геодезических измерений (определений)	$Mt = \sqrt{(m_0^2 + m_1^2)}=0.1$	Закрепление отсутствует
н205У	-	-	380730.84	2212745.14	Метод спутниковых геодезических измерений (определений)	$Mt = \sqrt{(m_0^2 + m_1^2)}=0.1$	Закрепление отсутствует
н206У	-	-	380728.74	2212725.74	Метод спутниковых геодезических измерений (определений)	$Mt = \sqrt{(m_0^2 + m_1^2)}=0.1$	Закрепление отсутствует
н207У	-	-	380727.37	2212711.54	Метод спутниковых геодезических измерений (определений)	$Mt = \sqrt{(m_0^2 + m_1^2)}=0.1$	Закрепление отсутствует

1. Сведения о характерных точках границы уточняемого земельного участка с кадастровым номером 47:23:1922002:4 :							
Система координат МСК-47, зона 2							Зона №
Обозначение характерных точек границ	Координаты, м				Метод определения координат	Формулы, примененные для расчета средней квадратической погрешности определения координат характерных точек границ (Mt), с подставленными в такие формулы значениями и итоговые (вычисленные) значения Mt, м	Описание закрепления точки
	содержатся в Едином государственном реестре недвижимости		определены в результате выполнения комплексных кадастровых работ				
	X	Y	X	Y			
1	2	3	4	5	6	7	8
н208У	-	-	380727.59	2212710.39	Метод спутниковых геодезических измерений (определений)	$Mt = \sqrt{(m_0^2 + m_1^2)}=0.1$	Закрепление отсутствует
н209У	-	-	380727.10	2212708.04	Метод спутниковых геодезических измерений (определений)	$Mt = \sqrt{(m_0^2 + m_1^2)}=0.1$	Закрепление отсутствует
н210У	-	-	380726.39	2212706.30	Метод спутниковых геодезических измерений (определений)	$Mt = \sqrt{(m_0^2 + m_1^2)}=0.1$	Закрепление отсутствует
н211У	-	-	380726.34	2212704.67	Метод спутниковых геодезических измерений (определений)	$Mt = \sqrt{(m_0^2 + m_1^2)}=0.1$	Закрепление отсутствует
н212У	-	-	380725.37	2212685.16	Метод спутниковых геодезических измерений (определений)	$Mt = \sqrt{(m_0^2 + m_1^2)}=0.1$	Закрепление отсутствует
246	-	-	380720.63	2212685.31	Метод спутниковых геодезических измерений (определений)	$Mt = \sqrt{(m_0^2 + m_1^2)}=0.1$	Закрепление отсутствует

1. Сведения о характерных точках границы уточняемого земельного участка с кадастровым номером 47:23:1922002:4 :							
Система координат МСК-47, зона 2							Зона №
Обозначение характерных точек границ	Координаты, м				Метод определения координат	Формулы, примененные для расчета средней квадратической погрешности определения границ (Mt), с подставленными в такие формулы значениями и итоговые (вычисленные) значения Mt, м	Описание закрепления точки
	содержатся в Едином государственном реестре недвижимости		определены в результате выполнения комплексных кадастровых работ				
	X	Y	X	Y			
1	2	3	4	5	6	7	8
н213У	-	-	380720.11	2212679.25	Метод спутниковых геодезических измерений (определений)	$Mt = \sqrt{(m_0^2 + m_1^2)}=0.1$	Закрепление отсутствует
н214У	-	-	380719.62	2212666.12	Метод спутниковых геодезических измерений (определений)	$Mt = \sqrt{(m_0^2 + m_1^2)}=0.1$	Закрепление отсутствует
245	-	-	380719.22	2212663.28	Метод спутниковых геодезических измерений (определений)	$Mt = \sqrt{(m_0^2 + m_1^2)}=0.1$	Закрепление отсутствует
244	-	-	380687.87	2212665.33	Метод спутниковых геодезических измерений (определений)	$Mt = \sqrt{(m_0^2 + m_1^2)}=0.1$	Закрепление отсутствует
243	-	-	380689.52	2212688.30	Метод спутниковых геодезических измерений (определений)	$Mt = \sqrt{(m_0^2 + m_1^2)}=0.1$	Закрепление отсутствует
						-	
н215У	-	-	380668.31	2212569.12	Метод спутниковых геодезических измерений (определений)	$Mt = \sqrt{(m_0^2 + m_1^2)}=0.1$	Закрепление отсутствует

1. Сведения о характерных точках границы уточняемого земельного участка с кадастровым номером 47:23:1922002:4 :							
Система координат МСК-47, зона 2							Зона №
Обозначение характерных точек границ	Координаты, м				Метод определения координат	Формулы, примененные для расчета средней квадратической погрешности определения координат характерных точек границ (Mt), с подставленными в такие формулы значениями и итоговые (вычисленные) значения Mt, м	Описание закрепления точки
	содержатся в Едином государственном реестре недвижимости		определены в результате выполнения комплексных кадастровых работ				
	X	Y	X	Y			
1	2	3	4	5	6	7	8
н216У	-	-	380668.22	2212567.98	Метод спутниковых геодезических измерений (определений)	$Mt = \sqrt{(m_0^2 + m_1^2)}=0.1$	Закрепление отсутствует
н217У	-	-	380664.45	2212568.27	Метод спутниковых геодезических измерений (определений)	$Mt = \sqrt{(m_0^2 + m_1^2)}=0.1$	Закрепление отсутствует
н218У	-	-	380664.53	2212569.33	Метод спутниковых геодезических измерений (определений)	$Mt = \sqrt{(m_0^2 + m_1^2)}=0.1$	Закрепление отсутствует
270	-	-	380613.69	2212572.13	Метод спутниковых геодезических измерений (определений)	$Mt = \sqrt{(m_0^2 + m_1^2)}=0.1$	Закрепление отсутствует
269	-	-	380613.71	2212591.16	Метод спутниковых геодезических измерений (определений)	$Mt = \sqrt{(m_0^2 + m_1^2)}=0.1$	Закрепление отсутствует
309	-	-	380614.92	2212612.52	Метод спутниковых геодезических измерений (определений)	$Mt = \sqrt{(m_0^2 + m_1^2)}=0.1$	Закрепление отсутствует

1. Сведения о характерных точках границы уточняемого земельного участка с кадастровым номером 47:23:1922002:4 :							
Система координат МСК-47, зона 2							Зона №
Обозначение характерных точек границ	Координаты, м				Метод определения координат	Формулы, примененные для расчета средней квадратической погрешности определения координат характерных точек границ (Mt), с подставленными в такие формулы значениями и итоговые (вычисленные) значения Mt, м	Описание закрепления точки
	содержатся в Едином государственном реестре недвижимости		определены в результате выполнения комплексных кадастровых работ				
	X	Y	X	Y			
1	2	3	4	5	6	7	8
н219У	-	-	380616.27	2212633.20	Метод спутниковых геодезических измерений (определений)	$Mt = \sqrt{(m_0^2 + m_1^2)}=0.1$	Закрепление отсутствует
285	-	-	380617.12	2212633.09	Метод спутниковых геодезических измерений (определений)	$Mt = \sqrt{(m_0^2 + m_1^2)}=0.1$	Закрепление отсутствует
н220У	-	-	380615.95	2212635.76	Метод спутниковых геодезических измерений (определений)	$Mt = \sqrt{(m_0^2 + m_1^2)}=0.1$	Закрепление отсутствует
284	-	-	380616.96	2212655.64	Метод спутниковых геодезических измерений (определений)	$Mt = \sqrt{(m_0^2 + m_1^2)}=0.1$	Закрепление отсутствует
255	-	-	380632.42	2212654.36	Метод спутниковых геодезических измерений (определений)	$Mt = \sqrt{(m_0^2 + m_1^2)}=0.1$	Закрепление отсутствует
256	-	-	380635.82	2212654.01	Метод спутниковых геодезических измерений (определений)	$Mt = \sqrt{(m_0^2 + m_1^2)}=0.1$	Закрепление отсутствует

1. Сведения о характерных точках границы уточняемого земельного участка с кадастровым номером 47:23:1922002:4 :							
Система координат МСК-47, зона 2							Зона №
Обозначение характерных точек границ	Координаты, м				Метод определения координат	Формулы, примененные для расчета средней квадратической погрешности определения координат характерных точек границ (Mt), с подставленными в такие формулы значениями и итоговые (вычисленные) значения Mt, м	Описание закрепления точки
	содержатся в Едином государственном реестре недвижимости		определены в результате выполнения комплексных кадастровых работ				
	X	Y	X	Y			
1	2	3	4	5	6	7	8
255	-	-	380635.16	2212656.88	Метод спутниковых геодезических измерений (определений)	$Mt = \sqrt{(m_0^2 + m_1^2)}=0.1$	Закрепление отсутствует
254	-	-	380635.91	2212656.84	Метод спутниковых геодезических измерений (определений)	$Mt = \sqrt{(m_0^2 + m_1^2)}=0.1$	Закрепление отсутствует
253	-	-	380636.11	2212664.41	Метод спутниковых геодезических измерений (определений)	$Mt = \sqrt{(m_0^2 + m_1^2)}=0.1$	Закрепление отсутствует
252	-	-	380639.64	2212665.87	Метод спутниковых геодезических измерений (определений)	$Mt = \sqrt{(m_0^2 + m_1^2)}=0.1$	Закрепление отсутствует
254	-	-	380633.17	2212666.15	Метод спутниковых геодезических измерений (определений)	$Mt = \sqrt{(m_0^2 + m_1^2)}=0.1$	Закрепление отсутствует
335	-	-	380618.46	2212667.12	Метод спутниковых геодезических измерений (определений)	$Mt = \sqrt{(m_0^2 + m_1^2)}=0.1$	Закрепление отсутствует

1. Сведения о характерных точках границы уточняемого земельного участка с кадастровым номером 47:23:1922002:4 :							
Система координат МСК-47, зона 2							Зона №
Обозначение характерных точек границ	Координаты, м				Метод определения координат	Формулы, примененные для расчета средней квадратической погрешности определения координат характерных точек границ (Mt), с подставленными в такие формулы значениями и итоговые (вычисленные) значения Mt, м	Описание закрепления точки
	содержатся в Едином государственном реестре недвижимости		определены в результате выполнения комплексных кадастровых работ				
	X	Y	X	Y			
1	2	3	4	5	6	7	8
282	-	-	380620.07	2212692.15	Метод спутниковых геодезических измерений (определений)	$Mt = \sqrt{(m_0^2 + m_1^2)}=0.1$	Закрепление отсутствует
н221У	-	-	380619.56	2212692.18	Метод спутниковых геодезических измерений (определений)	$Mt = \sqrt{(m_0^2 + m_1^2)}=0.1$	Закрепление отсутствует
н222У	-	-	380619.67	2212695.68	Метод спутниковых геодезических измерений (определений)	$Mt = \sqrt{(m_0^2 + m_1^2)}=0.1$	Закрепление отсутствует
275	-	-	380620.79	2212711.94	Метод спутниковых геодезических измерений (определений)	$Mt = \sqrt{(m_0^2 + m_1^2)}=0.1$	Закрепление отсутствует
н223У	-	-	380621.60	2212729.39	Метод спутниковых геодезических измерений (определений)	$Mt = \sqrt{(m_0^2 + m_1^2)}=0.1$	Закрепление отсутствует
274	-	-	380622.23	2212731.77	Метод спутниковых геодезических измерений (определений)	$Mt = \sqrt{(m_0^2 + m_1^2)}=0.1$	Закрепление отсутствует

1. Сведения о характерных точках границы уточняемого земельного участка с кадастровым номером 47:23:1922002:4 :							
Система координат МСК-47, зона 2							Зона №
Обозначение характерных точек границ	Координаты, м				Метод определения координат	Формулы, примененные для расчета средней квадратической погрешности определения координат характерных точек границ (Mt), с подставленными в такие формулы значениями и итоговые (вычисленные) значения Mt, м	Описание закрепления точки
	содержатся в Едином государственном реестре недвижимости		определены в результате выполнения комплексных кадастровых работ				
	X	Y	X	Y			
1	2	3	4	5	6	7	8
281	-	-	380623.75	2212753.58	Метод спутниковых геодезических измерений (определений)	$Mt = \sqrt{(m_0^2 + m_1^2)}=0.1$	Закрепление отсутствует
н224У	-	-	380624.99	2212773.97	Метод спутниковых геодезических измерений (определений)	$Mt = \sqrt{(m_0^2 + m_1^2)}=0.1$	Закрепление отсутствует
286	-	-	380625.16	2212774.28	Метод спутниковых геодезических измерений (определений)	$Mt = \sqrt{(m_0^2 + m_1^2)}=0.1$	Закрепление отсутствует
235	-	-	380655.05	2212772.96	Метод спутниковых геодезических измерений (определений)	$Mt = \sqrt{(m_0^2 + m_1^2)}=0.1$	Закрепление отсутствует
н225У	-	-	380655.30	2212772.95	Метод спутниковых геодезических измерений (определений)	$Mt = \sqrt{(m_0^2 + m_1^2)}=0.1$	Закрепление отсутствует
н226У	-	-	380655.31	2212773.27	Метод спутниковых геодезических измерений (определений)	$Mt = \sqrt{(m_0^2 + m_1^2)}=0.1$	Закрепление отсутствует

1. Сведения о характерных точках границы уточняемого земельного участка с кадастровым номером 47:23:1922002:4 :							
Система координат МСК-47, зона 2							Зона №
Обозначение характерных точек границ	Координаты, м				Метод определения координат	Формулы, примененные для расчета средней квадратической погрешности определения координат характерных точек границ (Mt), с подставленными в такие формулы значениями и итоговые (вычисленные) значения Mt, м	Описание закрепления точки
	содержатся в Едином государственном реестре недвижимости		определены в результате выполнения комплексных кадастровых работ				
	X	Y	X	Y			
1	2	3	4	5	6	7	8
н227У	-	-	380661.32	2212773.05	Метод спутниковых геодезических измерений (определений)	$Mt = \sqrt{(m_0^2 + m_1^2)}=0.1$	Закрепление отсутствует
н228У	-	-	380661.31	2212772.68	Метод спутниковых геодезических измерений (определений)	$Mt = \sqrt{(m_0^2 + m_1^2)}=0.1$	Закрепление отсутствует
234	-	-	380685.48	2212771.60	Метод спутниковых геодезических измерений (определений)	$Mt = \sqrt{(m_0^2 + m_1^2)}=0.1$	Закрепление отсутствует
233	-	-	380685.30	2212768.75	Метод спутниковых геодезических измерений (определений)	$Mt = \sqrt{(m_0^2 + m_1^2)}=0.1$	Закрепление отсутствует
232	-	-	380683.60	2212748.47	Метод спутниковых геодезических измерений (определений)	$Mt = \sqrt{(m_0^2 + m_1^2)}=0.1$	Закрепление отсутствует
н229У	-	-	380683.21	2212741.92	Метод спутниковых геодезических измерений (определений)	$Mt = \sqrt{(m_0^2 + m_1^2)}=0.1$	Закрепление отсутствует

1. Сведения о характерных точках границы уточняемого земельного участка с кадастровым номером 47:23:1922002:4 :							
Система координат МСК-47, зона 2							Зона №
Обозначение характерных точек границ	Координаты, м				Метод определения координат	Формулы, примененные для расчета средней квадратической погрешности определения координат характерных точек границ (Mt), с подставленными в такие формулы значениями и итоговые (вычисленные) значения Mt, м	Описание закрепления точки
	содержатся в Едином государственном реестре недвижимости		определены в результате выполнения комплексных кадастровых работ				
	X	Y	X	Y			
1	2	3	4	5	6	7	8
н230У	-	-	380683.13	2212738.40	Метод спутниковых геодезических измерений (определений)	$Mt = \sqrt{(m_0^2 + m_1^2)}=0.1$	Закрепление отсутствует
311	-	-	380682.40	2212728.53	Метод спутниковых геодезических измерений (определений)	$Mt = \sqrt{(m_0^2 + m_1^2)}=0.1$	Закрепление отсутствует
н231У	-	-	380681.80	2212720.23	Метод спутниковых геодезических измерений (определений)	$Mt = \sqrt{(m_0^2 + m_1^2)}=0.1$	Закрепление отсутствует
н232У	-	-	380682.13	2212720.22	Метод спутниковых геодезических измерений (определений)	$Mt = \sqrt{(m_0^2 + m_1^2)}=0.1$	Закрепление отсутствует
н233У	-	-	380682.04	2212714.37	Метод спутниковых геодезических измерений (определений)	$Mt = \sqrt{(m_0^2 + m_1^2)}=0.1$	Закрепление отсутствует
н234У	-	-	380681.38	2212714.38	Метод спутниковых геодезических измерений (определений)	$Mt = \sqrt{(m_0^2 + m_1^2)}=0.1$	Закрепление отсутствует

1. Сведения о характерных точках границы уточняемого земельного участка с кадастровым номером 47:23:1922002:4 :							
Система координат МСК-47, зона 2							Зона №
Обозначение характерных точек границ	Координаты, м				Метод определения координат	Формулы, примененные для расчета средней квадратической погрешности определения координат характерных точек границ (Mt), с подставленными в такие формулы значениями и итоговые (вычисленные) значения Mt, м	Описание закрепления точки
	содержатся в Едином государственном реестре недвижимости		определены в результате выполнения комплексных кадастровых работ				
	X	Y	X	Y			
1	2	3	4	5	6	7	8
242	-	-	380681.03	2212709.61	Метод спутниковых геодезических измерений (определений)	$Mt = \sqrt{(m_0^2 + m_1^2)}=0.1$	Закрепление отсутствует
241	-	-	380679.61	2212689.73	Метод спутниковых геодезических измерений (определений)	$Mt = \sqrt{(m_0^2 + m_1^2)}=0.1$	Закрепление отсутствует
н235У	-	-	380679.57	2212689.21	Метод спутниковых геодезических измерений (определений)	$Mt = \sqrt{(m_0^2 + m_1^2)}=0.1$	Закрепление отсутствует
н236У	-	-	380680.93	2212689.24	Метод спутниковых геодезических измерений (определений)	$Mt = \sqrt{(m_0^2 + m_1^2)}=0.1$	Закрепление отсутствует
н237У	-	-	380681.19	2212678.36	Метод спутниковых геодезических измерений (определений)	$Mt = \sqrt{(m_0^2 + m_1^2)}=0.1$	Закрепление отсутствует
н238У	-	-	380678.78	2212678.30	Метод спутниковых геодезических измерений (определений)	$Mt = \sqrt{(m_0^2 + m_1^2)}=0.1$	Закрепление отсутствует

1. Сведения о характерных точках границы уточняемого земельного участка с кадастровым номером 47:23:1922002:4 :							
Система координат МСК-47, зона 2							Зона №
Обозначение характерных точек границ	Координаты, м				Метод определения координат	Формулы, примененные для расчета средней квадратической погрешности определения координат характерных точек границ (Mt), с подставленными в такие формулы значениями и итоговые (вычисленные) значения Mt, м	Описание закрепления точки
	содержатся в Едином государственном реестре недвижимости		определены в результате выполнения комплексных кадастровых работ				
	X	Y	X	Y			
1	2	3	4	5	6	7	8
249	-	-	380678.14	2212669.46	Метод спутниковых геодезических измерений (определений)	$Mt = \sqrt{(m_0^2 + m_1^2)}=0.1$	Закрепление отсутствует
247	-	-	380676.95	2212648.84	Метод спутниковых геодезических измерений (определений)	$Mt = \sqrt{(m_0^2 + m_1^2)}=0.1$	Закрепление отсутствует
н239У	-	-	380675.92	2212633.99	Метод спутниковых геодезических измерений (определений)	$Mt = \sqrt{(m_0^2 + m_1^2)}=0.1$	Закрепление отсутствует
н240У	-	-	380676.56	2212633.95	Метод спутниковых геодезических измерений (определений)	$Mt = \sqrt{(m_0^2 + m_1^2)}=0.1$	Закрепление отсутствует
н241У	-	-	380676.24	2212628.83	Метод спутниковых геодезических измерений (определений)	$Mt = \sqrt{(m_0^2 + m_1^2)}=0.1$	Закрепление отсутствует
н242У	-	-	380675.56	2212628.87	Метод спутниковых геодезических измерений (определений)	$Mt = \sqrt{(m_0^2 + m_1^2)}=0.1$	Закрепление отсутствует

1. Сведения о характерных точках границы уточняемого земельного участка с кадастровым номером 47:23:1922002:4 :							
Система координат МСК-47, зона 2							Зона №
Обозначение характерных точек границ	Координаты, м				Метод определения координат	Формулы, примененные для расчета средней квадратической погрешности определения координат характерных точек границ (Mt), с подставленными в такие формулы значениями и итоговые (вычисленные) значения Mt, м	Описание закрепления точки
	содержатся в Едином государственном реестре недвижимости		определены в результате выполнения комплексных кадастровых работ				
	X	Y	X	Y			
1	2	3	4	5	6	7	8
260	-	-	380675.54	2212628.57	Метод спутниковых геодезических измерений (определений)	$Mt = \sqrt{(m_0^2 + m_1^2)}=0.1$	Закрепление отсутствует
н243У	-	-	380677.35	2212628.46	Метод спутниковых геодезических измерений (определений)	$Mt = \sqrt{(m_0^2 + m_1^2)}=0.1$	Закрепление отсутствует
н244У	-	-	380676.75	2212618.71	Метод спутниковых геодезических измерений (определений)	$Mt = \sqrt{(m_0^2 + m_1^2)}=0.1$	Закрепление отсутствует
н245У	-	-	380674.87	2212618.83	Метод спутниковых геодезических измерений (определений)	$Mt = \sqrt{(m_0^2 + m_1^2)}=0.1$	Закрепление отсутствует
265	-	-	380674.06	2212608.74	Метод спутниковых геодезических измерений (определений)	$Mt = \sqrt{(m_0^2 + m_1^2)}=0.1$	Закрепление отсутствует
н246У	-	-	380673.99	2212607.74	Метод спутниковых геодезических измерений (определений)	$Mt = \sqrt{(m_0^2 + m_1^2)}=0.1$	Закрепление отсутствует

1. Сведения о характерных точках границы уточняемого земельного участка с кадастровым номером 47:23:1922002:4 :							
Система координат МСК-47, зона 2							Зона №
Обозначение характерных точек границ	Координаты, м				Метод определения координат	Формулы, примененные для расчета средней квадратической погрешности определения координат характерных точек границ (Mt), с подставленными в такие формулы значениями и итоговые (вычисленные) значения Mt, м	Описание закрепления точки
	содержатся в Едином государственном реестре недвижимости		определены в результате выполнения комплексных кадастровых работ				
	X	Y	X	Y			
1	2	3	4	5	6	7	8
н247У	-	-	380675.75	2212607.60	Метод спутниковых геодезических измерений (определений)	$Mt = \sqrt{(m_0^2 + m_1^2)}=0.1$	Закрепление отсутствует
н248У	-	-	380675.27	2212601.50	Метод спутниковых геодезических измерений (определений)	$Mt = \sqrt{(m_0^2 + m_1^2)}=0.1$	Закрепление отсутствует
н249У	-	-	380673.58	2212601.64	Метод спутниковых геодезических измерений (определений)	$Mt = \sqrt{(m_0^2 + m_1^2)}=0.1$	Закрепление отсутствует
267	-	-	380672.67	2212588.02	Метод спутниковых геодезических измерений (определений)	$Mt = \sqrt{(m_0^2 + m_1^2)}=0.1$	Закрепление отсутствует
267	-	-	380671.99	2212588.00	Метод спутниковых геодезических измерений (определений)	$Mt = \sqrt{(m_0^2 + m_1^2)}=0.1$	Закрепление отсутствует
271	-	-	380670.71	2212568.99	Метод спутниковых геодезических измерений (определений)	$Mt = \sqrt{(m_0^2 + m_1^2)}=0.1$	Закрепление отсутствует

1. Сведения о характерных точках границы уточняемого земельного участка с кадастровым номером 47:23:1922002:4 :							
Система координат МСК-47, зона 2							Зона №
Обозначение характерных точек границ	Координаты, м				Метод определения координат	Формулы, примененные для расчета средней квадратической погрешности определения координат характерных точек границ (Mt), с подставленными в такие формулы значениями и итоговые (вычисленные) значения Mt, м	Описание закрепления точки
	содержатся в Едином государственном реестре недвижимости		определены в результате выполнения комплексных кадастровых работ				
	X	Y	X	Y			
1	2	3	4	5	6	7	8
н215У	-	-	380668.31	2212569.12	Метод спутниковых геодезических измерений (определений)	$Mt = \sqrt{(m_0^2 + m_1^2)}=0.1$	Закрепление отсутствует
						-	
301	-	-	380629.44	2212831.21	Метод спутниковых геодезических измерений (определений)	$Mt = \sqrt{(m_0^2 + m_1^2)}=0.1$	Закрепление отсутствует
300	-	-	380630.86	2212851.73	Метод спутниковых геодезических измерений (определений)	$Mt = \sqrt{(m_0^2 + m_1^2)}=0.1$	Закрепление отсутствует
337	-	-	380632.31	2212872.32	Метод спутниковых геодезических измерений (определений)	$Mt = \sqrt{(m_0^2 + m_1^2)}=0.1$	Закрепление отсутствует
336	-	-	380633.69	2212891.66	Метод спутниковых геодезических измерений (определений)	$Mt = \sqrt{(m_0^2 + m_1^2)}=0.1$	Закрепление отсутствует
299	-	-	380635.14	2212912.39	Метод спутниковых геодезических измерений (определений)	$Mt = \sqrt{(m_0^2 + m_1^2)}=0.1$	Закрепление отсутствует

1. Сведения о характерных точках границы уточняемого земельного участка с кадастровым номером 47:23:1922002:4 :							
Система координат МСК-47, зона 2							Зона №
Обозначение характерных точек границ	Координаты, м				Метод определения координат	Формулы, примененные для расчета средней квадратической погрешности определения координат характерных точек границ (Mt), с подставленными в такие формулы значениями и итоговые (вычисленные) значения Mt, м	Описание закрепления точки
	содержатся в Едином государственном реестре недвижимости		определены в результате выполнения комплексных кадастровых работ				
	X	Y	X	Y			
1	2	3	4	5	6	7	8
298	-	-	380636.53	2212931.65	Метод спутниковых геодезических измерений (определений)	$Mt = \sqrt{(m_0^2 + m_1^2)}=0.1$	Закрепление отсутствует
н250У	-	-	380638.30	2212956.56	Метод спутниковых геодезических измерений (определений)	$Mt = \sqrt{(m_0^2 + m_1^2)}=0.1$	Закрепление отсутствует
н251У	-	-	380641.02	2212956.31	Метод спутниковых геодезических измерений (определений)	$Mt = \sqrt{(m_0^2 + m_1^2)}=0.1$	Закрепление отсутствует
н252У	-	-	380646.73	2212955.94	Метод спутниковых геодезических измерений (определений)	$Mt = \sqrt{(m_0^2 + m_1^2)}=0.1$	Закрепление отсутствует
203	-	-	380664.90	2212954.83	Метод спутниковых геодезических измерений (определений)	$Mt = \sqrt{(m_0^2 + m_1^2)}=0.1$	Закрепление отсутствует
200	-	-	380665.29	2212964.77	Метод спутниковых геодезических измерений (определений)	$Mt = \sqrt{(m_0^2 + m_1^2)}=0.1$	Закрепление отсутствует

1. Сведения о характерных точках границы уточняемого земельного участка с кадастровым номером 47:23:1922002:4 :							
Система координат МСК-47, зона 2							Зона №
Обозначение характерных точек границ	Координаты, м				Метод определения координат	Формулы, примененные для расчета средней квадратической погрешности определения координат характерных точек границ (Mt), с подставленными в такие формулы значениями и итоговые (вычисленные) значения Mt, м	Описание закрепления точки
	содержатся в Едином государственном реестре недвижимости		определены в результате выполнения комплексных кадастровых работ				
	X	Y	X	Y			
1	2	3	4	5	6	7	8
280	-	-	380651.08	2212965.55	Метод спутниковых геодезических измерений (определений)	$Mt = \sqrt{(m_0^2 + m_1^2)}=0.1$	Закрепление отсутствует
279	-	-	380651.15	2212966.70	Метод спутниковых геодезических измерений (определений)	$Mt = \sqrt{(m_0^2 + m_1^2)}=0.1$	Закрепление отсутствует
278	-	-	380639.09	2212967.56	Метод спутниковых геодезических измерений (определений)	$Mt = \sqrt{(m_0^2 + m_1^2)}=0.1$	Закрепление отсутствует
277	-	-	380640.77	2212991.01	Метод спутниковых геодезических измерений (определений)	$Mt = \sqrt{(m_0^2 + m_1^2)}=0.1$	Закрепление отсутствует
н253У	-	-	380641.22	2212997.33	Метод спутниковых геодезических измерений (определений)	$Mt = \sqrt{(m_0^2 + m_1^2)}=0.1$	Закрепление отсутствует
н254У	-	-	380640.38	2212997.41	Метод спутниковых геодезических измерений (определений)	$Mt = \sqrt{(m_0^2 + m_1^2)}=0.1$	Закрепление отсутствует

1. Сведения о характерных точках границы уточняемого земельного участка с кадастровым номером 47:23:1922002:4 :							
Система координат МСК-47, зона 2							Зона №
Обозначение характерных точек границ	Координаты, м				Метод определения координат	Формулы, примененные для расчета средней квадратической погрешности определения координат характерных точек границ (Mt), с подставленными в такие формулы значениями и итоговые (вычисленные) значения Mt, м	Описание закрепления точки
	содержатся в Едином государственном реестре недвижимости		определены в результате выполнения комплексных кадастровых работ				
	X	Y	X	Y			
1	2	3	4	5	6	7	8
н255У	-	-	380640.66	2213000.25	Метод спутниковых геодезических измерений (определений)	$Mt = \sqrt{(m_0^2 + m_1^2)}=0.1$	Закрепление отсутствует
н256У	-	-	380641.42	2213000.18	Метод спутниковых геодезических измерений (определений)	$Mt = \sqrt{(m_0^2 + m_1^2)}=0.1$	Закрепление отсутствует
344	-	-	380642.23	2213011.50	Метод спутниковых геодезических измерений (определений)	$Mt = \sqrt{(m_0^2 + m_1^2)}=0.1$	Закрепление отсутствует
318	-	-	380643.68	2213031.79	Метод спутниковых геодезических измерений (определений)	$Mt = \sqrt{(m_0^2 + m_1^2)}=0.1$	Закрепление отсутствует
317	-	-	380645.04	2213050.94	Метод спутниковых геодезических измерений (определений)	$Mt = \sqrt{(m_0^2 + m_1^2)}=0.1$	Закрепление отсутствует
307	-	-	380646.50	2213071.50	Метод спутниковых геодезических измерений (определений)	$Mt = \sqrt{(m_0^2 + m_1^2)}=0.1$	Закрепление отсутствует

1. Сведения о характерных точках границы уточняемого земельного участка с кадастровым номером 47:23:1922002:4 :							
Система координат МСК-47, зона 2							Зона №
Обозначение характерных точек границ	Координаты, м				Метод определения координат	Формулы, примененные для расчета средней квадратической погрешности определения координат характерных точек границ (Mt), с подставленными в такие формулы значениями и итоговые (вычисленные) значения Mt, м	Описание закрепления точки
	содержатся в Едином государственном реестре недвижимости		определены в результате выполнения комплексных кадастровых работ				
	X	Y	X	Y			
1	2	3	4	5	6	7	8
306	-	-	380648.57	2213100.57	Метод спутниковых геодезических измерений (определений)	$Mt = \sqrt{(m_0^2 + m_1^2)}=0.1$	Закрепление отсутствует
305	-	-	380667.65	2213099.59	Метод спутниковых геодезических измерений (определений)	$Mt = \sqrt{(m_0^2 + m_1^2)}=0.1$	Закрепление отсутствует
322	-	-	380687.81	2213098.56	Метод спутниковых геодезических измерений (определений)	$Mt = \sqrt{(m_0^2 + m_1^2)}=0.1$	Закрепление отсутствует
334	-	-	380707.64	2213097.56	Метод спутниковых геодезических измерений (определений)	$Mt = \sqrt{(m_0^2 + m_1^2)}=0.1$	Закрепление отсутствует
333	-	-	380705.47	2213067.21	Метод спутниковых геодезических измерений (определений)	$Mt = \sqrt{(m_0^2 + m_1^2)}=0.1$	Закрепление отсутствует
342	-	-	380704.03	2213047.04	Метод спутниковых геодезических измерений (определений)	$Mt = \sqrt{(m_0^2 + m_1^2)}=0.1$	Закрепление отсутствует

1. Сведения о характерных точках границы уточняемого земельного участка с кадастровым номером 47:23:1922002:4 :							
Система координат МСК-47, зона 2							Зона №
Обозначение характерных точек границ	Координаты, м				Метод определения координат	Формулы, примененные для расчета средней квадратической погрешности определения координат характерных точек границ (Mt), с подставленными в такие формулы значениями и итоговые (вычисленные) значения Mt, м	Описание закрепления точки
	содержатся в Едином государственном реестре недвижимости		определены в результате выполнения комплексных кадастровых работ				
	X	Y	X	Y			
1	2	3	4	5	6	7	8
н257У	-	-	380702.90	2213030.04	Метод спутниковых геодезических измерений (определений)	$Mt = \sqrt{(m_0^2 + m_1^2)}=0.1$	Закрепление отсутствует
191	-	-	380702.75	2213027.22	Метод спутниковых геодезических измерений (определений)	$Mt = \sqrt{(m_0^2 + m_1^2)}=0.1$	Закрепление отсутствует
н258У	-	-	380702.19	2213021.98	Метод спутниковых геодезических измерений (определений)	$Mt = \sqrt{(m_0^2 + m_1^2)}=0.1$	Закрепление отсутствует
н259У	-	-	380701.45	2213014.39	Метод спутниковых геодезических измерений (определений)	$Mt = \sqrt{(m_0^2 + m_1^2)}=0.1$	Закрепление отсутствует
190	-	-	380700.86	2213007.11	Метод спутниковых геодезических измерений (определений)	$Mt = \sqrt{(m_0^2 + m_1^2)}=0.1$	Закрепление отсутствует
196	-	-	380699.58	2212987.85	Метод спутниковых геодезических измерений (определений)	$Mt = \sqrt{(m_0^2 + m_1^2)}=0.1$	Закрепление отсутствует

1. Сведения о характерных точках границы уточняемого земельного участка с кадастровым номером 47:23:1922002:4 :							
Система координат МСК-47, зона 2							Зона №
Обозначение характерных точек границ	Координаты, м				Метод определения координат	Формулы, примененные для расчета средней квадратической погрешности определения координат характерных точек границ (Mt), с подставленными в такие формулы значениями и итоговые (вычисленные) значения Mt, м	Описание закрепления точки
	содержатся в Едином государственном реестре недвижимости		определены в результате выполнения комплексных кадастровых работ				
	X	Y	X	Y			
1	2	3	4	5	6	7	8
195	-	-	380699.18	2212976.53	Метод спутниковых геодезических измерений (определений)	$Mt = \sqrt{(m_0^2 + m_1^2)}=0.1$	Закрепление отсутствует
н260У	-	-	380698.45	2212973.72	Метод спутниковых геодезических измерений (определений)	$Mt = \sqrt{(m_0^2 + m_1^2)}=0.1$	Закрепление отсутствует
н261У	-	-	380698.19	2212969.94	Метод спутниковых геодезических измерений (определений)	$Mt = \sqrt{(m_0^2 + m_1^2)}=0.1$	Закрепление отсутствует
194	-	-	380698.03	2212968.08	Метод спутниковых геодезических измерений (определений)	$Mt = \sqrt{(m_0^2 + m_1^2)}=0.1$	Закрепление отсутствует
н262У	-	-	380697.59	2212962.92	Метод спутниковых геодезических измерений (определений)	$Mt = \sqrt{(m_0^2 + m_1^2)}=0.1$	Закрепление отсутствует
н263У	-	-	380697.03	2212951.52	Метод спутниковых геодезических измерений (определений)	$Mt = \sqrt{(m_0^2 + m_1^2)}=0.1$	Закрепление отсутствует

1. Сведения о характерных точках границы уточняемого земельного участка с кадастровым номером 47:23:1922002:4 :							
Система координат МСК-47, зона 2							Зона №
Обозначение характерных точек границ	Координаты, м				Метод определения координат	Формулы, примененные для расчета средней квадратической погрешности определения координат характерных точек границ (Mt), с подставленными в такие формулы значениями и итоговые (вычисленные) значения Mt, м	Описание закрепления точки
	содержатся в Едином государственном реестре недвижимости		определены в результате выполнения комплексных кадастровых работ				
	X	Y	X	Y			
1	2	3	4	5	6	7	8
206	-	-	380696.83	2212948.18	Метод спутниковых геодезических измерений (определений)	$Mt = \sqrt{(m_0^2 + m_1^2)}=0.1$	Закрепление отсутствует
208	-	-	380696.02	2212928.58	Метод спутниковых геодезических измерений (определений)	$Mt = \sqrt{(m_0^2 + m_1^2)}=0.1$	Закрепление отсутствует
н264У	-	-	380695.03	2212918.20	Метод спутниковых геодезических измерений (определений)	$Mt = \sqrt{(m_0^2 + m_1^2)}=0.1$	Закрепление отсутствует
н265У	-	-	380694.72	2212911.57	Метод спутниковых геодезических измерений (определений)	$Mt = \sqrt{(m_0^2 + m_1^2)}=0.1$	Закрепление отсутствует
216	-	-	380694.41	2212908.01	Метод спутниковых геодезических измерений (определений)	$Mt = \sqrt{(m_0^2 + m_1^2)}=0.1$	Закрепление отсутствует
н266У	-	-	380693.26	2212893.41	Метод спутниковых геодезических измерений (определений)	$Mt = \sqrt{(m_0^2 + m_1^2)}=0.1$	Закрепление отсутствует

1. Сведения о характерных точках границы уточняемого земельного участка с кадастровым номером 47:23:1922002:4 :							
Система координат МСК-47, зона 2							Зона №
Обозначение характерных точек границ	Координаты, м				Метод определения координат	Формулы, примененные для расчета средней квадратической погрешности определения координат характерных точек границ (Mt), с подставленными в такие формулы значениями и итоговые (вычисленные) значения Mt, м	Описание закрепления точки
	содержатся в Едином государственном реестре недвижимости		определены в результате выполнения комплексных кадастровых работ				
	X	Y	X	Y			
1	2	3	4	5	6	7	8
215	-	-	380691.83	2212878.03	Метод спутниковых геодезических измерений (определений)	$Mt = \sqrt{(m_0^2 + m_1^2)}=0.1$	Закрепление отсутствует
н267У	-	-	380691.39	2212860.86	Метод спутниковых геодезических измерений (определений)	$Mt = \sqrt{(m_0^2 + m_1^2)}=0.1$	Закрепление отсутствует
224	-	-	380690.67	2212848.04	Метод спутниковых геодезических измерений (определений)	$Mt = \sqrt{(m_0^2 + m_1^2)}=0.1$	Закрепление отсутствует
332	-	-	380688.28	2212816.83	Метод спутниковых геодезических измерений (определений)	$Mt = \sqrt{(m_0^2 + m_1^2)}=0.1$	Закрепление отсутствует
331	-	-	380671.53	2212818.72	Метод спутниковых геодезических измерений (определений)	$Mt = \sqrt{(m_0^2 + m_1^2)}=0.1$	Закрепление отсутствует
н268У	-	-	380670.12	2212818.77	Метод спутниковых геодезических измерений (определений)	0.1	Закрепление отсутствует

1. Сведения о характерных точках границы уточняемого земельного участка с кадастровым номером 47:23:1922002:4 :							
Система координат МСК-47, зона 2							Зона №
Обозначение характерных точек границ	Координаты, м				Метод определения координат	Формулы, примененные для расчета средней квадратической погрешности определения координат характерных точек границ (Mt), с подставленными в такие формулы значениями и итоговые (вычисленные) значения Mt, м	Описание закрепления точки
	содержатся в Едином государственном реестре недвижимости		определены в результате выполнения комплексных кадастровых работ				
	X	Y	X	Y			
1	2	3	4	5	6	7	8
330	-	-	380658.06	2212820.62	Метод спутниковых геодезических измерений (определений)	$Mt = \sqrt{(m_0^2 + m_1^2)} = 0.1$	Закрепление отсутствует
329	-	-	380658.81	2212828.36	Метод спутниковых геодезических измерений (определений)	0.1	Закрепление отсутствует
н269У	-	-	380658.85	2212829.02	Метод спутниковых геодезических измерений (определений)	0.1	Закрепление отсутствует
н270У	-	-	380658.48	2212829.04	Метод спутниковых геодезических измерений (определений)	0.1	Закрепление отсутствует
н271У	-	-	380653.53	2212829.37	Метод спутниковых геодезических измерений (определений)	0.1	Закрепление отсутствует
н272У	-	-	380653.57	2212829.94	Метод спутниковых геодезических измерений (определений)	0.1	Закрепление отсутствует

1. Сведения о характерных точках границы уточняемого земельного участка с кадастровым номером 47:23:1922002:4 :

Система координат МСК-47, зона 2					Зона №		
Обозначение характерных точек границ	Координаты, м				Метод определения координат	Формулы, примененные для расчета средней квадратической погрешности определения координат характерных точек границ (Mt), с подставленными в такие формулы значениями и итоговые (вычисленные) значения Mt, м	Описание закрепления точки
	содержатся в Едином государственном реестре недвижимости		определены в результате выполнения комплексных кадастровых работ				
	X	Y	X	Y			
1	2	3	4	5	6	7	8
301	-	-	380629.44	2212831.21	Метод спутниковых геодезических измерений (определений)	$Mt = \sqrt{(m_0^2 + m_1^2)} = 0.1$	Закрепление отсутствует

2. Сведения о частях границ уточняемого земельного участка с кадастровым номером 47:23:1922002:4 :

Обозначение части границ		Горизонтальное проложение (S), м	Описание прохождения части границ	Сведения о согласовании местоположения границ (согласовано/спорное)
от т.	до т.			
1	2	3	4	5
н22У	н121У	6.25	-	-
н121У	н122У	1.66	-	-
н122У	н123У	58.79	-	-
н123У	н124У	4.52	-	-
н124У	н125У	60.68	-	-
н125У	н126У	20.32	-	-
н126У	н127У	20.11	-	-
н127У	н128У	21.25	-	-
н128У	н129У	22.32	-	-
н129У	н130У	19.29	-	-
н130У	н131У	18.82	-	-
н131У	н132У	3.21	-	-
н132У	н133У	21.10	-	-
н133У	н134У	3.08	-	-
н134У	н135У	20.45	-	-
н135У	н136У	18.79	-	-
н136У	н137У	2.82	-	-
н137У	н138У	8.02	-	-
н138У	н139У	7.20	-	-
н139У	н140У	30.43	-	-
н140У	н141У	22.64	-	-
н141У	н142У	57.41	-	-
н142У	н143У	21.46	-	-

2. Сведения о частях границ уточняемого земельного участка с кадастровым номером 47:23:1922002:4 :

Обозначение части границ		Горизонтальное проложение (S), м	Описание прохождения части границ	Сведения о согласовании местоположения границ (согласовано/спорное)
от т.	до т.			
1	2	3	4	5
н143У	н144У	19.25	-	-
н144У	н145У	23.83	-	-
н145У	н146У	21.89	-	-
н146У	н147У	21.07	-	-
н147У	н148У	119.86	-	-
н148У	н23У	543.12	-	-
н23У	н22У	122.59	-	-
н149У	н150У	5.62	-	-
н150У	н151У	0.80	-	-
н151У	н152У	5.15	-	-
н152У	н153У	0.86	-	-
н153У	263	15.70	-	-
263	н154У	1.07	-	-
н154У	н155У	20.52	-	-
н155У	262	1.19	-	-
262	288	24.97	-	-
288	287	30.88	-	-
287	н156У	6.18	-	-
н156У	н157У	25.17	-	-
н157У	261	5.58	-	-
261	н158У	7.53	-	-
н158У	264	12.73	-	-
264	н159У	2.46	-	-
н159У	н160У	17.32	-	-
н160У	н161У	6.55	-	-
н161У	н162У	5.88	-	-
н162У	н149У	24.79	-	-
243	н163У	4.29	-	-
н163У	н164У	0.72	-	-
н164У	н165У	5.40	-	-
н165У	н166У	0.62	-	-
н166У	н167У	3.18	-	-
н167У	296	7.19	-	-
296	328	19.89	-	-
328	237	19.88	-	-
237	229	20.13	-	-
229	225	29.83	-	-
225	н168У	10.64	-	-
н168У	н169У	0.91	-	-

2. Сведения о частях границ уточняемого земельного участка с кадастровым номером 47:23:1922002:4 :

Обозначение части границ		Горизонтальное проложение (S), м	Описание прохождения части границ	Сведения о согласовании местоположения границ (согласовано/спорное)
от т.	до т.			
1	2	3	4	5
н169У	н170У	3.62	-	-
н170У	н171У	0.79	-	-
н171У	272	9.63	-	-
272	220	25.39	-	-
220	213	20.07	-	-
213	211	19.85	-	-
211	210	19.87	-	-
210	н172У	0.82	-	-
н172У	292	21.50	-	-
292	291	23.31	-	-
291	290	23.06	-	-
290	289	4.88	-	-
289	326	7.13	-	-
326	325	23.21	-	-
325	316	23.91	-	-
316	315	19.89	-	-
315	187	19.62	-	-
187	н173У	0.44	-	-
н173У	н174У	8.30	-	-
н174У	184	11.53	-	-
184	н175У	20.58	-	-
н175У	183	0.65	-	-
183	н176У	14.26	-	-
н176У	н177У	12.53	-	-
н177У	н178У	2.01	-	-
н178У	н179У	18.92	-	-
н179У	н180У	12.29	-	-
н180У	338	6.78	-	-
338	186	22.38	-	-
186	186	0.67	-	-
186	н181У	0.29	-	-
н181У	н182У	3.18	-	-
н182У	н183У	1.68	-	-
н183У	185	15.15	-	-
185	189	19.90	-	-
189	314	20.94	-	-
314	н184У	4.15	-	-
н184У	н185У	20.80	-	-
н185У	324	3.71	-	-

2. Сведения о частях границ уточняемого земельного участка с кадастровым номером 47:23:1922002:4 :

Обозначение части границ		Горизонтальное проложение (S), м	Описание прохождения части границ	Сведения о согласовании местоположения границ (согласовано/спорное)
от т.	до т.			
1	2	3	4	5
324	295	29.48	-	-
295	н186У	3.46	-	-
н186У	н187У	29.02	-	-
н187У	303	4.51	-	-
303	н188У	2.15	-	-
н188У	н189У	3.80	-	-
н189У	н190У	4.72	-	-
н190У	209	9.25	-	-
209	н191У	7.15	-	-
н191У	н192У	2.29	-	-
н192У	н193У	3.55	-	-
н193У	н194У	1.36	-	-
н194У	212	5.80	-	-
212	н195У	5.77	-	-
н195У	н196У	20.35	-	-
н196У	н197У	19.71	-	-
н197У	н198У	14.41	-	-
н198У	н199У	9.84	-	-
н199У	н200У	11.02	-	-
н200У	н201У	14.51	-	-
н201У	н202У	6.69	-	-
н202У	н203У	23.80	-	-
н203У	н204У	19.39	-	-
н204У	н205У	0.64	-	-
н205У	н206У	19.51	-	-
н206У	н207У	14.27	-	-
н207У	н208У	1.17	-	-
н208У	н209У	2.40	-	-
н209У	н210У	1.88	-	-
н210У	н211У	1.63	-	-
н211У	н212У	19.53	-	-
н212У	246	4.74	-	-
246	н213У	6.08	-	-
н213У	н214У	13.14	-	-
н214У	245	2.87	-	-
245	244	31.42	-	-
244	243	23.03	-	-
н215У	н216У	1.14	-	-
н216У	н217У	3.78	-	-

2. Сведения о частях границ уточняемого земельного участка с кадастровым номером 47:23:1922002:4 :

Обозначение части границ		Горизонтальное проложение (S), м	Описание прохождения части границ	Сведения о согласовании местоположения границ (согласовано/спорное)
от т.	до т.			
1	2	3	4	5
н217У	н218У	1.06	-	-
н218У	270	50.92	-	-
270	269	19.03	-	-
269	309	21.39	-	-
309	н219У	20.72	-	-
н219У	285	0.86	-	-
285	н220У	2.92	-	-
н220У	284	19.91	-	-
284	255	15.51	-	-
255	256	3.42	-	-
256	255	2.94	-	-
255	254	0.75	-	-
254	253	7.57	-	-
253	252	3.82	-	-
252	254	6.48	-	-
254	335	14.74	-	-
335	282	25.08	-	-
282	н221У	0.51	-	-
н221У	н222У	3.50	-	-
н222У	275	16.30	-	-
275	н223У	17.47	-	-
н223У	274	2.46	-	-
274	281	21.86	-	-
281	н224У	20.43	-	-
н224У	286	0.35	-	-
286	235	29.92	-	-
235	н225У	0.25	-	-
н225У	н226У	0.32	-	-
н226У	н227У	6.01	-	-
н227У	н228У	0.37	-	-
н228У	234	24.19	-	-
234	233	2.86	-	-
233	232	20.35	-	-
232	н229У	6.56	-	-
н229У	н230У	3.52	-	-
н230У	311	9.90	-	-
311	н231У	8.32	-	-
н231У	н232У	0.33	-	-
н232У	н233У	5.85	-	-

2. Сведения о частях границ уточняемого земельного участка с кадастровым номером 47:23:1922002:4 :

Обозначение части границ		Горизонтальное проложение (S), м	Описание прохождения части границ	Сведения о согласовании местоположения границ (согласовано/спорное)
от т.	до т.			
1	2	3	4	5
н233У	н234У	0.66	-	-
н234У	242	4.78	-	-
242	241	19.93	-	-
241	н235У	0.52	-	-
н235У	н236У	1.36	-	-
н236У	н237У	10.88	-	-
н237У	н238У	2.41	-	-
н238У	249	8.86	-	-
249	247	20.65	-	-
247	н239У	14.89	-	-
н239У	н240У	0.64	-	-
н240У	н241У	5.13	-	-
н241У	н242У	0.68	-	-
н242У	260	0.30	-	-
260	н243У	1.81	-	-
н243У	н244У	9.77	-	-
н244У	н245У	1.88	-	-
н245У	265	10.12	-	-
265	н246У	1.00	-	-
н246У	н247У	1.77	-	-
н247У	н248У	6.12	-	-
н248У	н249У	1.70	-	-
н249У	267	13.65	-	-
267	267	0.68	-	-
267	271	19.05	-	-
271	н215У	2.40	-	-
301	300	20.57	-	-
300	337	20.64	-	-
337	336	19.39	-	-
336	299	20.78	-	-
299	298	19.31	-	-
298	н250У	24.97	-	-
н250У	н251У	2.73	-	-
н251У	н252У	5.72	-	-
н252У	203	18.20	-	-
203	200	9.95	-	-
200	280	14.23	-	-
280	279	1.15	-	-
279	278	12.09	-	-

2. Сведения о частях границ уточняемого земельного участка с кадастровым номером 47:23:1922002:4 :

Обозначение части границ		Горизонтальное проложение (S), м	Описание прохождения части границ	Сведения о согласовании местоположения границ (согласовано/спорное)
от т.	до т.			
1	2	3	4	5
278	277	23.51	-	-
277	н253У	6.34	-	-
н253У	н254У	0.84	-	-
н254У	н255У	2.85	-	-
н255У	н256У	0.76	-	-
н256У	344	11.35	-	-
344	318	20.34	-	-
318	317	19.20	-	-
317	307	20.61	-	-
307	306	29.14	-	-
306	305	19.11	-	-
305	322	20.19	-	-
322	334	19.86	-	-
334	333	30.43	-	-
333	342	20.22	-	-
342	н257У	17.04	-	-
н257У	191	2.82	-	-
191	н258У	5.27	-	-
н258У	н259У	7.63	-	-
н259У	190	7.30	-	-
190	196	19.30	-	-
196	195	11.33	-	-
195	н260У	2.90	-	-
н260У	н261У	3.79	-	-
н261У	194	1.87	-	-
194	н262У	5.18	-	-
н262У	н263У	11.41	-	-
н263У	206	3.35	-	-
206	208	19.62	-	-
208	н264У	10.43	-	-
н264У	н265У	6.64	-	-
н265У	216	3.57	-	-
216	н266У	14.65	-	-
н266У	215	15.45	-	-
215	н267У	17.18	-	-
н267У	224	12.84	-	-
224	332	31.30	-	-
332	331	16.86	-	-
331	н268У	1.41	-	-

2. Сведения о частях границ уточняемого земельного участка с кадастровым номером 47:23:1922002:4 :				
Обозначение части границ		Горизонтальное проложение (S), м	Описание прохождения части границ	Сведения о согласовании местоположения границ (согласовано/спорное)
от т.	до т.			
1	2	3	4	5
н268У	330	12.20	-	-
330	329	7.78	-	-
329	н269У	0.66	-	-
н269У	н270У	0.37	-	-
н270У	н271У	4.96	-	-
н271У	н272У	0.57	-	-
н272У	301	24.16	-	-
3. Сведения о характеристиках уточняемого земельного участка с кадастровым номером 47:23:1922002:4 :				
№ п/п	Наименование характеристики земельного участка		Значение характеристики	
1	2		3	
1.	Адрес земельного участка		-	
1.1.	Сведения о местоположении земельного участка (при отсутствии адреса) в структурированном в соответствии с федеральной информационной адресной системой виде		-	
1.2.	Дополнительные сведения о местоположении земельного участка		-	
2.	Площадь земельного участка ± величина погрешности определения (вычисления) площади (P ± ΔP), м2		21088.17 ± 47.65	
3.	Формула, примененная для вычисления предельной погрешности определения площади земельного участка, с подставленными значениями и итоговые (вычисленные) значения (ΔP), м2		$\Delta P = 3.5 * M_t * \sqrt{P} = 3.5 * 0,1 * \sqrt{18534.28} = 47.65$	
4.	Площадь земельного участка согласно сведениям Единого государственного реестра недвижимости (P _{кад}), м2		-	
5.	Оценка расхождения P и P _{кад} (P - P _{кад}), м2		-	
6.	Предельные минимальный и максимальный размеры земельного участка (P _{мин} и P _{макс}), м2		-	
7.	Вид (виды) разрешенного использования		-	
7.1.	Дополнительные сведения об использовании земельного участка		-	
8.	Кадастровый или иной государственный учетный номер (инвентарный) здания, сооружения, объекта незавершенного строительства, расположенного на земельном участке		-	
9.	Сведения о земельных участках (землях общего пользования, территории общего пользования), посредством которых обеспечивается доступ		-	
10.	Иные сведения		-	
4. Пояснения к сведениям об уточняемом земельном участке с кадастровым номером 47:23:1922002:4 :				
1.	-			

Сведения об уточняемых земельных участках

1. Сведения о характерных точках границы уточняемого земельного участка с кадастровым номером 47:23:1922003:1 :

Система координат МСК-47, зона 2

Зона № 2

Обозначение характерных точек границ	Координаты, м				Метод определения координат	Формулы, примененные для расчета средней квадратической погрешности определения координат характерных точек границ (Mt), с подставленными в такие формулы значениями и итоговые (вычисленные) значения Mt, м	Описание закрепления точки
	содержатся в Едином государственном реестре недвижимости		определены в результате выполнения комплексных кадастровых работ				
	X	Y	X	Y			
1	2	3	4	5	6	7	8
н24У	-	-	380501.01	2212571.33	Метод спутниковых геодезических измерений (определений)	$Mt = \sqrt{(m_0^2 + m_1^2)}=0.1$	Закрепление отсутствует
н23У	-	-	380605.92	2212563.40	Метод спутниковых геодезических измерений (определений)	$Mt = \sqrt{(m_0^2 + m_1^2)}=0.1$	Закрепление отсутствует
н148У	-	-	380644.55	2213105.14	Метод спутниковых геодезических измерений (определений)	$Mt = \sqrt{(m_0^2 + m_1^2)}=0.1$	Закрепление отсутствует
н147У	-	-	380764.27	2213099.31	Метод спутниковых геодезических измерений (определений)	$Mt = \sqrt{(m_0^2 + m_1^2)}=0.1$	Закрепление отсутствует
н273У	-	-	380765.60	2213118.22	Метод спутниковых геодезических измерений (определений)	$Mt = \sqrt{(m_0^2 + m_1^2)}=0.1$	Закрепление отсутствует
н274У	-	-	380766.97	2213137.27	Метод спутниковых геодезических измерений (определений)	$Mt = \sqrt{(m_0^2 + m_1^2)}=0.1$	Закрепление отсутствует

1. Сведения о характерных точках границы уточняемого земельного участка с кадастровым номером 47:23:1922003:1 :							
Система координат МСК-47, зона 2							Зона № 2
Обозначение характерных точек границ	Координаты, м				Метод определения координат	Формулы, примененные для расчета средней квадратической погрешности определения координат характерных точек границ (Mt), с подставленными в такие формулы значениями и итоговые (вычисленные) значения Mt, м	Описание закрепления точки
	содержатся в Едином государственном реестре недвижимости		определены в результате выполнения комплексных кадастровых работ				
	X	Y	X	Y			
1	2	3	4	5	6	7	8
н275У	-	-	380752.11	2213136.63	Метод спутниковых геодезических измерений (определений)	$Mt = \sqrt{(m_0^2 + m_1^2)}=0.1$	Закрепление отсутствует
393	-	-	380749.76	2213105.44	Метод спутниковых геодезических измерений (определений)	$Mt = \sqrt{(m_0^2 + m_1^2)}=0.1$	Закрепление отсутствует
392	-	-	380725.94	2213106.65	Метод спутниковых геодезических измерений (определений)	$Mt = \sqrt{(m_0^2 + m_1^2)}=0.1$	Закрепление отсутствует
482	-	-	380710.31	2213107.44	Метод спутниковых геодезических измерений (определений)	$Mt = \sqrt{(m_0^2 + m_1^2)}=0.1$	Закрепление отсутствует
467	-	-	380689.23	2213108.29	Метод спутниковых геодезических измерений (определений)	$Mt = \sqrt{(m_0^2 + m_1^2)}=0.1$	Закрепление отсутствует
н276У	-	-	380667.13	2213109.40	Метод спутниковых геодезических измерений (определений)	$Mt = \sqrt{(m_0^2 + m_1^2)}=0.1$	Закрепление отсутствует

1. Сведения о характерных точках границы уточняемого земельного участка с кадастровым номером 47:23:1922003:1 :							
Система координат МСК-47, зона 2						Зона № 2	
Обозначение характерных точек границ	Координаты, м				Метод определения координат	Формулы, примененные для расчета средней квадратической погрешности определения координат характерных точек границ (Mt), с подставленными в такие формулы значениями и итоговые (вычисленные) значения Mt, м	Описание закрепления точки
	содержатся в Едином государственном реестре недвижимости		определены в результате выполнения комплексных кадастровых работ				
	X	Y	X	Y			
1	2	3	4	5	6	7	8
474	-	-	380648.89	2213110.30	Метод спутниковых геодезических измерений (определений)	$Mt = \sqrt{(m_0^2 + m_1^2)}=0.1$	Закрепление отсутствует
417	-	-	380625.76	2213111.73	Метод спутниковых геодезических измерений (определений)	$Mt = \sqrt{(m_0^2 + m_1^2)}=0.1$	Закрепление отсутствует
420	-	-	380605.90	2213112.74	Метод спутниковых геодезических измерений (определений)	$Mt = \sqrt{(m_0^2 + m_1^2)}=0.1$	Закрепление отсутствует
513	-	-	380589.57	2213114.11	Метод спутниковых геодезических измерений (определений)	$Mt = \sqrt{(m_0^2 + m_1^2)}=0.1$	Закрепление отсутствует
503	-	-	380587.43	2213114.53	Метод спутниковых геодезических измерений (определений)	$Mt = \sqrt{(m_0^2 + m_1^2)}=0.1$	Закрепление отсутствует
502	-	-	380587.32	2213113.04	Метод спутниковых геодезических измерений (определений)	$Mt = \sqrt{(m_0^2 + m_1^2)}=0.1$	Закрепление отсутствует

1. Сведения о характерных точках границы уточняемого земельного участка с кадастровым номером 47:23:1922003:1 :							
Система координат МСК-47, зона 2						Зона № 2	
Обозначение характерных точек границ	Координаты, м				Метод определения координат	Формулы, примененные для расчета средней квадратической погрешности определения координат характерных точек границ (Mt), с подставленными в такие формулы значениями и итоговые (вычисленные) значения Mt, м	Описание закрепления точки
	содержатся в Едином государственном реестре недвижимости		определены в результате выполнения комплексных кадастровых работ				
	X	Y	X	Y			
1	2	3	4	5	6	7	8
н277У	-	-	380567.70	2213113.92	Метод спутниковых геодезических измерений (определений)	$Mt = \sqrt{(m_0^2 + m_1^2)}=0.1$	Закрепление отсутствует
434	-	-	380565.66	2213113.98	Метод спутниковых геодезических измерений (определений)	$Mt = \sqrt{(m_0^2 + m_1^2)}=0.1$	Закрепление отсутствует
н278У	-	-	380553.65	2213114.95	Метод спутниковых геодезических измерений (определений)	$Mt = \sqrt{(m_0^2 + m_1^2)}=0.1$	Закрепление отсутствует
н279У	-	-	380551.93	2213115.14	Метод спутниковых геодезических измерений (определений)	$Mt = \sqrt{(m_0^2 + m_1^2)}=0.1$	Закрепление отсутствует
389	-	-	380551.20	2213106.83	Метод спутниковых геодезических измерений (определений)	$Mt = \sqrt{(m_0^2 + m_1^2)}=0.1$	Закрепление отсутствует
388	-	-	380567.88	2213105.46	Метод спутниковых геодезических измерений (определений)	$Mt = \sqrt{(m_0^2 + m_1^2)}=0.1$	Закрепление отсутствует

1. Сведения о характерных точках границы уточняемого земельного участка с кадастровым номером 47:23:1922003:1 :							
Система координат МСК-47, зона 2							Зона № 2
Обозначение характерных точек границ	Координаты, м				Метод определения координат	Формулы, примененные для расчета средней квадратической погрешности определения координат характерных точек границ (Mt), с подставленными в такие формулы значениями и итоговые (вычисленные) значения Mt, м	Описание закрепления точки
	содержатся в Едином государственном реестре недвижимости		определены в результате выполнения комплексных кадастровых работ				
	X	Y	X	Y			
1	2	3	4	5	6	7	8
387	-	-	380566.04	2213077.71	Метод спутниковых геодезических измерений (определений)	$Mt = \sqrt{(m_0^2 + m_1^2)}=0.1$	Закрепление отсутствует
397	-	-	380564.64	2213057.37	Метод спутниковых геодезических измерений (определений)	$Mt = \sqrt{(m_0^2 + m_1^2)}=0.1$	Закрепление отсутствует
н280У	-	-	380564.14	2213049.58	Метод спутниковых геодезических измерений (определений)	$Mt = \sqrt{(m_0^2 + m_1^2)}=0.1$	Закрепление отсутствует
396	-	-	380563.32	2213036.73	Метод спутниковых геодезических измерений (определений)	$Mt = \sqrt{(m_0^2 + m_1^2)}=0.1$	Закрепление отсутствует
507	-	-	380562.02	2213017.65	Метод спутниковых геодезических измерений (определений)	$Mt = \sqrt{(m_0^2 + m_1^2)}=0.1$	Закрепление отсутствует
506	-	-	380560.69	2212997.43	Метод спутниковых геодезических измерений (определений)	$Mt = \sqrt{(m_0^2 + m_1^2)}=0.1$	Закрепление отсутствует

1. Сведения о характерных точках границы уточняемого земельного участка с кадастровым номером 47:23:1922003:1 :							
Система координат МСК-47, зона 2							Зона № 2
Обозначение характерных точек границ	Координаты, м				Метод определения координат	Формулы, примененные для расчета средней квадратической погрешности определения координат характерных точек границ (Mt), с подставленными в такие формулы значениями и итоговые (вычисленные) значения Mt, м	Описание закрепления точки
	содержатся в Едином государственном реестре недвижимости		определены в результате выполнения комплексных кадастровых работ				
	X	Y	X	Y			
1	2	3	4	5	6	7	8
509	-	-	380530.13	2212998.92	Метод спутниковых геодезических измерений (определений)	$Mt = \sqrt{(m_0^2 + m_1^2)}=0.1$	Закрепление отсутствует
488	-	-	380530.02	2212990.22	Метод спутниковых геодезических измерений (определений)	$Mt = \sqrt{(m_0^2 + m_1^2)}=0.1$	Закрепление отсутствует
487	-	-	380545.35	2212988.99	Метод спутниковых геодезических измерений (определений)	$Mt = \sqrt{(m_0^2 + m_1^2)}=0.1$	Закрепление отсутствует
486	-	-	380544.96	2212983.00	Метод спутниковых геодезических измерений (определений)	$Mt = \sqrt{(m_0^2 + m_1^2)}=0.1$	Закрепление отсутствует
485	-	-	380559.67	2212982.02	Метод спутниковых геодезических измерений (определений)	$Mt = \sqrt{(m_0^2 + m_1^2)}=0.1$	Закрепление отсутствует
484	-	-	380558.02	2212957.23	Метод спутниковых геодезических измерений (определений)	$Mt = \sqrt{(m_0^2 + m_1^2)}=0.1$	Закрепление отсутствует

1. Сведения о характерных точках границы уточняемого земельного участка с кадастровым номером 47:23:1922003:1 :							
Система координат МСК-47, зона 2							Зона № 2
Обозначение характерных точек границ	Координаты, м				Метод определения координат	Формулы, примененные для расчета средней квадратической погрешности определения координат характерных точек границ (Mt), с подставленными в такие формулы значениями и итоговые (вычисленные) значения Mt, м	Описание закрепления точки
	содержатся в Едином государственном реестре недвижимости		определены в результате выполнения комплексных кадастровых работ				
	X	Y	X	Y			
1	2	3	4	5	6	7	8
н281У	-	-	380556.62	2212937.31	Метод спутниковых геодезических измерений (определений)	$Mt = \sqrt{(m_0^2 + m_1^2)}=0.1$	Закрепление отсутствует
н282У	-	-	380555.33	2212916.88	Метод спутниковых геодезических измерений (определений)	$Mt = \sqrt{(m_0^2 + m_1^2)}=0.1$	Закрепление отсутствует
410	-	-	380554.05	2212897.71	Метод спутниковых геодезических измерений (определений)	$Mt = \sqrt{(m_0^2 + m_1^2)}=0.1$	Закрепление отсутствует
409	-	-	380552.70	2212877.32	Метод спутниковых геодезических измерений (определений)	$Mt = \sqrt{(m_0^2 + m_1^2)}=0.1$	Закрепление отсутствует
459	-	-	380551.46	2212856.95	Метод спутниковых геодезических измерений (определений)	$Mt = \sqrt{(m_0^2 + m_1^2)}=0.1$	Закрепление отсутствует
494	-	-	380550.60	2212837.20	Метод спутниковых геодезических измерений (определений)	$Mt = \sqrt{(m_0^2 + m_1^2)}=0.1$	Закрепление отсутствует

1. Сведения о характерных точках границы уточняемого земельного участка с кадастровым номером 47:23:1922003:1 :							
Система координат МСК-47, зона 2						Зона № 2	
Обозначение характерных точек границ	Координаты, м				Метод определения координат	Формулы, примененные для расчета средней квадратической погрешности определения координат характерных точек границ (Mt), с подставленными в такие формулы значениями и итоговые (вычисленные) значения Mt, м	Описание закрепления точки
	содержатся в Едином государственном реестре недвижимости		определены в результате выполнения комплексных кадастровых работ				
	X	Y	X	Y			
1	2	3	4	5	6	7	8
493	-	-	380548.33	2212814.01	Метод спутниковых геодезических измерений (определений)	$Mt = \sqrt{(m_0^2 + m_1^2)}=0.1$	Закрепление отсутствует
492	-	-	380526.12	2212815.35	Метод спутниковых геодезических измерений (определений)	$Mt = \sqrt{(m_0^2 + m_1^2)}=0.1$	Закрепление отсутствует
491	-	-	380522.55	2212803.55	Метод спутниковых геодезических измерений (определений)	$Mt = \sqrt{(m_0^2 + m_1^2)}=0.1$	Закрепление отсутствует
500	-	-	380548.16	2212801.94	Метод спутниковых геодезических измерений (определений)	$Mt = \sqrt{(m_0^2 + m_1^2)}=0.1$	Закрепление отсутствует
499	-	-	380545.83	2212777.67	Метод спутниковых геодезических измерений (определений)	$Mt = \sqrt{(m_0^2 + m_1^2)}=0.1$	Закрепление отсутствует
512	-	-	380544.76	2212757.82	Метод спутниковых геодезических измерений (определений)	$Mt = \sqrt{(m_0^2 + m_1^2)}=0.1$	Закрепление отсутствует

1. Сведения о характерных точках границы уточняемого земельного участка с кадастровым номером 47:23:1922003:1 :							
Система координат МСК-47, зона 2							Зона № 2
Обозначение характерных точек границ	Координаты, м				Метод определения координат	Формулы, примененные для расчета средней квадратической погрешности определения координат характерных точек границ (Mt), с подставленными в такие формулы значениями и итоговые (вычисленные) значения Mt, м	Описание закрепления точки
	содержатся в Едином государственном реестре недвижимости		определены в результате выполнения комплексных кадастровых работ				
	X	Y	X	Y			
1	2	3	4	5	6	7	8
414	-	-	380543.06	2212738.13	Метод спутниковых геодезических измерений (определений)	$Mt = \sqrt{(m_0^2 + m_1^2)}=0.1$	Закрепление отсутствует
413	-	-	380541.62	2212718.08	Метод спутниковых геодезических измерений (определений)	$Mt = \sqrt{(m_0^2 + m_1^2)}=0.1$	Закрепление отсутствует
403	-	-	380540.21	2212698.76	Метод спутниковых геодезических измерений (определений)	$Mt = \sqrt{(m_0^2 + m_1^2)}=0.1$	Закрепление отсутствует
402	-	-	380538.37	2212673.41	Метод спутниковых геодезических измерений (определений)	$Mt = \sqrt{(m_0^2 + m_1^2)}=0.1$	Закрепление отсутствует
401	-	-	380515.62	2212675.06	Метод спутниковых геодезических измерений (определений)	$Mt = \sqrt{(m_0^2 + m_1^2)}=0.1$	Закрепление отсутствует
400	-	-	380515.29	2212669.28	Метод спутниковых геодезических измерений (определений)	$Mt = \sqrt{(m_0^2 + m_1^2)}=0.1$	Закрепление отсутствует

1. Сведения о характерных точках границы уточняемого земельного участка с кадастровым номером 47:23:1922003:1 :							
Система координат МСК-47, зона 2						Зона № 2	
Обозначение характерных точек границ	Координаты, м				Метод определения координат	Формулы, примененные для расчета средней квадратической погрешности определения координат характерных точек границ (Mt), с подставленными в такие формулы значениями и итоговые (вычисленные) значения Mt, м	Описание закрепления точки
	содержатся в Едином государственном реестре недвижимости		определены в результате выполнения комплексных кадастровых работ				
	X	Y	X	Y			
1	2	3	4	5	6	7	8
н283У	-	-	380514.75	2212663.08	Метод спутниковых геодезических измерений (определений)	$Mt = \sqrt{(m_0^2 + m_1^2)}=0.1$	Закрепление отсутствует
н284У	-	-	380537.26	2212661.45	Метод спутниковых геодезических измерений (определений)	$Mt = \sqrt{(m_0^2 + m_1^2)}=0.1$	Закрепление отсутствует
н285У	-	-	380536.13	2212638.76	Метод спутниковых геодезических измерений (определений)	$Mt = \sqrt{(m_0^2 + m_1^2)}=0.1$	Закрепление отсутствует
н286У	-	-	380534.21	2212618.41	Метод спутниковых геодезических измерений (определений)	$Mt = \sqrt{(m_0^2 + m_1^2)}=0.1$	Закрепление отсутствует
н287У	-	-	380532.75	2212598.02	Метод спутниковых геодезических измерений (определений)	$Mt = \sqrt{(m_0^2 + m_1^2)}=0.1$	Закрепление отсутствует
н288У	-	-	380531.25	2212576.81	Метод спутниковых геодезических измерений (определений)	$Mt = \sqrt{(m_0^2 + m_1^2)}=0.1$	Закрепление отсутствует

1. Сведения о характерных точках границы уточняемого земельного участка с кадастровым номером 47:23:1922003:1 :							
Система координат МСК-47, зона 2						Зона № 2	
Обозначение характерных точек границ	Координаты, м				Метод определения координат	Формулы, примененные для расчета средней квадратической погрешности определения координат характерных точек границ (Mt), с подставленными в такие формулы значениями и итоговые (вычисленные) значения Mt, м	Описание закрепления точки
	содержатся в Едином государственном реестре недвижимости		определены в результате выполнения комплексных кадастровых работ				
	X	Y	X	Y			
1	2	3	4	5	6	7	8
н289У	-	-	380501.22	2212578.49	Метод спутниковых геодезических измерений (определений)	$Mt = \sqrt{(m_0^2 + m_1^2)}=0.1$	Закрепление отсутствует
н24У	-	-	380501.01	2212571.33	Метод спутниковых геодезических измерений (определений)	$Mt = \sqrt{(m_0^2 + m_1^2)}=0.1$	Закрепление отсутствует
Система координат МСК-47, зона 2						Зона № 2	
Обозначение характерных точек границ	Координаты, м				Метод определения координат	Формулы, примененные для расчета средней квадратической погрешности определения координат характерных точек границ (Mt), с подставленными в такие формулы значениями и итоговые (вычисленные) значения Mt, м	Описание закрепления точки
	содержатся в Едином государственном реестре недвижимости		определены в результате выполнения комплексных кадастровых работ				
	X	Y	X	Y			
1	2	3	4	5	6	7	8
						-	
н290У	-	-	380542.27	2212589.14	Метод спутниковых геодезических измерений (определений)	$Mt = \sqrt{(m_0^2 + m_1^2)}=0.1$	Закрепление отсутствует
438	-	-	380543.12	2212600.34	Метод спутниковых геодезических измерений (определений)	$Mt = \sqrt{(m_0^2 + m_1^2)}=0.1$	Закрепление отсутствует

1. Сведения о характерных точках границы уточняемого земельного участка с кадастровым номером 47:23:1922003:1 :							
Система координат МСК-47, зона 2							Зона №
Обозначение характерных точек границ	Координаты, м				Метод определения координат	Формулы, примененные для расчета средней квадратической погрешности определения координат характерных точек границ (Mt), с подставленными в такие формулы значениями и итоговые (вычисленные) значения Mt, м	Описание закрепления точки
	содержатся в Едином государственном реестре недвижимости		определены в результате выполнения комплексных кадастровых работ				
	X	Y	X	Y			
1	2	3	4	5	6	7	8
443	-	-	380544.35	2212617.40	Метод спутниковых геодезических измерений (определений)	$Mt = \sqrt{(m_0^2 + m_1^2)}=0.1$	Закрепление отсутствует
370	-	-	380545.81	2212637.60	Метод спутниковых геодезических измерений (определений)	$Mt = \sqrt{(m_0^2 + m_1^2)}=0.1$	Закрепление отсутствует
н291У	-	-	380546.06	2212641.03	Метод спутниковых геодезических измерений (определений)	$Mt = \sqrt{(m_0^2 + m_1^2)}=0.1$	Закрепление отсутствует
н292У	-	-	380545.81	2212643.10	Метод спутниковых геодезических измерений (определений)	$Mt = \sqrt{(m_0^2 + m_1^2)}=0.1$	Закрепление отсутствует
н293У	-	-	380546.21	2212643.15	Метод спутниковых геодезических измерений (определений)	$Mt = \sqrt{(m_0^2 + m_1^2)}=0.1$	Закрепление отсутствует
369	-	-	380547.23	2212657.13	Метод спутниковых геодезических измерений (определений)	$Mt = \sqrt{(m_0^2 + m_1^2)}=0.1$	Закрепление отсутствует

1. Сведения о характерных точках границы уточняемого земельного участка с кадастровым номером 47:23:1922003:1 :							
Система координат МСК-47, зона 2							Зона №
Обозначение характерных точек границ	Координаты, м				Метод определения координат	Формулы, примененные для расчета средней квадратической погрешности определения координат характерных точек границ (Mt), с подставленными в такие формулы значениями и итоговые (вычисленные) значения Mt, м	Описание закрепления точки
	содержатся в Едином государственном реестре недвижимости		определены в результате выполнения комплексных кадастровых работ				
	X	Y	X	Y			
1	2	3	4	5	6	7	8
470	-	-	380548.73	2212678.10	Метод спутниковых геодезических измерений (определений)	$Mt = \sqrt{(m_0^2 + m_1^2)}=0.1$	Закрепление отсутствует
473	-	-	380550.14	2212697.61	Метод спутниковых геодезических измерений (определений)	$Mt = \sqrt{(m_0^2 + m_1^2)}=0.1$	Закрепление отсутствует
н294У	-	-	380551.58	2212717.47	Метод спутниковых геодезических измерений (определений)	$Mt = \sqrt{(m_0^2 + m_1^2)}=0.1$	Закрепление отсутствует
н295У	-	-	380552.97	2212736.62	Метод спутниковых геодезических измерений (определений)	$Mt = \sqrt{(m_0^2 + m_1^2)}=0.1$	Закрепление отсутствует
465	-	-	380554.49	2212757.56	Метод спутниковых геодезических измерений (определений)	$Mt = \sqrt{(m_0^2 + m_1^2)}=0.1$	Закрепление отсутствует
464	-	-	380556.06	2212779.32	Метод спутниковых геодезических измерений (определений)	$Mt = \sqrt{(m_0^2 + m_1^2)}=0.1$	Закрепление отсутствует

1. Сведения о характерных точках границы уточняемого земельного участка с кадастровым номером 47:23:1922003:1 :							
Система координат МСК-47, зона 2							Зона №
Обозначение характерных точек границ	Координаты, м				Метод определения координат	Формулы, примененные для расчета средней квадратической погрешности определения координат характерных точек границ (Mt), с подставленными в такие формулы значениями и итоговые (вычисленные) значения Mt, м	Описание закрепления точки
	содержатся в Едином государственном реестре недвижимости		определены в результате выполнения комплексных кадастровых работ				
	X	Y	X	Y			
1	2	3	4	5	6	7	8
452	-	-	380584.94	2212777.19	Метод спутниковых геодезических измерений (определений)	$Mt = \sqrt{(m_0^2 + m_1^2)}=0.1$	Закрепление отсутствует
451	-	-	380615.40	2212774.86	Метод спутниковых геодезических измерений (определений)	$Mt = \sqrt{(m_0^2 + m_1^2)}=0.1$	Закрепление отсутствует
450	-	-	380614.19	2212753.66	Метод спутниковых геодезических измерений (определений)	$Mt = \sqrt{(m_0^2 + m_1^2)}=0.1$	Закрепление отсутствует
478	-	-	380612.63	2212732.01	Метод спутниковых геодезических измерений (определений)	$Mt = \sqrt{(m_0^2 + m_1^2)}=0.1$	Закрепление отсутствует
н296У	-	-	380611.33	2212713.08	Метод спутниковых геодезических измерений (определений)	$Mt = \sqrt{(m_0^2 + m_1^2)}=0.1$	Закрепление отсутствует
н297У	-	-	380610.39	2212701.78	Метод спутниковых геодезических измерений (определений)	$Mt = \sqrt{(m_0^2 + m_1^2)}=0.1$	Закрепление отсутствует

1. Сведения о характерных точках границы уточняемого земельного участка с кадастровым номером 47:23:1922003:1 :							
Система координат МСК-47, зона 2							Зона №
Обозначение характерных точек границ	Координаты, м				Метод определения координат	Формулы, примененные для расчета средней квадратической погрешности определения координат характерных точек границ (Mt), с подставленными в такие формулы значениями и итоговые (вычисленные) значения Mt, м	Описание закрепления точки
	содержатся в Едином государственном реестре недвижимости		определены в результате выполнения комплексных кадастровых работ				
	X	Y	X	Y			
1	2	3	4	5	6	7	8
н298У	-	-	380609.88	2212693.03	Метод спутниковых геодезических измерений (определений)	$Mt = \sqrt{(m_0^2 + m_1^2)}=0.1$	Закрепление отсутствует
448	-	-	380610.10	2212693.01	Метод спутниковых геодезических измерений (определений)	$Mt = \sqrt{(m_0^2 + m_1^2)}=0.1$	Закрепление отсутствует
407	-	-	380608.82	2212673.17	Метод спутниковых геодезических измерений (определений)	$Mt = \sqrt{(m_0^2 + m_1^2)}=0.1$	Закрепление отсутствует
406	-	-	380607.55	2212653.25	Метод спутниковых геодезических измерений (определений)	$Mt = \sqrt{(m_0^2 + m_1^2)}=0.1$	Закрепление отсутствует
447	-	-	380606.29	2212633.94	Метод спутниковых геодезических измерений (определений)	$Mt = \sqrt{(m_0^2 + m_1^2)}=0.1$	Закрепление отсутствует
445	-	-	380604.99	2212613.77	Метод спутниковых геодезических измерений (определений)	$Mt = \sqrt{(m_0^2 + m_1^2)}=0.1$	Закрепление отсутствует

1. Сведения о характерных точках границы уточняемого земельного участка с кадастровым номером 47:23:1922003:1 :							
Система координат МСК-47, зона 2							Зона №
Обозначение характерных точек границ	Координаты, м				Метод определения координат	Формулы, примененные для расчета средней квадратической погрешности определения границ (Mt), с подставленными в такие формулы значениями и итоговые (вычисленные) значения Mt, м	Описание закрепления точки
	содержатся в Едином государственном реестре недвижимости		определены в результате выполнения комплексных кадастровых работ				
	X	Y	X	Y			
1	2	3	4	5	6	7	8
423	-	-	380603.70	2212593.85	Метод спутниковых геодезических измерений (определений)	$Mt = \sqrt{(m_0^2 + m_1^2)}=0.1$	Закрепление отсутствует
422	-	-	380602.29	2212571.94	Метод спутниковых геодезических измерений (определений)	$Mt = \sqrt{(m_0^2 + m_1^2)}=0.1$	Закрепление отсутствует
421	-	-	380571.65	2212574.10	Метод спутниковых геодезических измерений (определений)	$Mt = \sqrt{(m_0^2 + m_1^2)}=0.1$	Закрепление отсутствует
439	-	-	380541.37	2212576.24	Метод спутниковых геодезических измерений (определений)	$Mt = \sqrt{(m_0^2 + m_1^2)}=0.1$	Закрепление отсутствует
н290У	-	-	380542.27	2212589.14	Метод спутниковых геодезических измерений (определений)	$Mt = \sqrt{(m_0^2 + m_1^2)}=0.1$	Закрепление отсутствует
						-	
н299У	-	-	380606.90	2212785.54	Метод спутниковых геодезических измерений (определений)	$Mt = \sqrt{(m_0^2 + m_1^2)}=0.1$	Закрепление отсутствует

1. Сведения о характерных точках границы уточняемого земельного участка с кадастровым номером 47:23:1922003:1 :							
Система координат МСК-47, зона 2							Зона №
Обозначение характерных точек границ	Координаты, м				Метод определения координат	Формулы, примененные для расчета средней квадратической погрешности определения координат характерных точек границ (Mt), с подставленными в такие формулы значениями и итоговые (вычисленные) значения Mt, м	Описание закрепления точки
	содержатся в Едином государственном реестре недвижимости		определены в результате выполнения комплексных кадастровых работ				
	X	Y	X	Y			
1	2	3	4	5	6	7	8
н300У	-	-	380606.88	2212785.08	Метод спутниковых геодезических измерений (определений)	$Mt = \sqrt{(m_0^2 + m_1^2)}=0.1$	Закрепление отсутствует
н301У	-	-	380597.55	2212785.47	Метод спутниковых геодезических измерений (определений)	$Mt = \sqrt{(m_0^2 + m_1^2)}=0.1$	Закрепление отсутствует
н302У	-	-	380597.58	2212786.24	Метод спутниковых геодезических измерений (определений)	$Mt = \sqrt{(m_0^2 + m_1^2)}=0.1$	Закрепление отсутствует
363	-	-	380585.54	2212787.14	Метод спутниковых геодезических измерений (определений)	$Mt = \sqrt{(m_0^2 + m_1^2)}=0.1$	Закрепление отсутствует
н303У	-	-	380556.75	2212789.30	Метод спутниковых геодезических измерений (определений)	$Mt = \sqrt{(m_0^2 + m_1^2)}=0.1$	Закрепление отсутствует
н304У	-	-	380558.54	2212815.26	Метод спутниковых геодезических измерений (определений)	$Mt = \sqrt{(m_0^2 + m_1^2)}=0.1$	Закрепление отсутствует

1. Сведения о характерных точках границы уточняемого земельного участка с кадастровым номером 47:23:1922003:1 :							
Система координат МСК-47, зона 2							Зона №
Обозначение характерных точек границ	Координаты, м				Метод определения координат	Формулы, примененные для расчета средней квадратической погрешности определения координат характерных точек границ (Mt), с подставленными в такие формулы значениями и итоговые (вычисленные) значения Mt, м	Описание закрепления точки
	содержатся в Едином государственном реестре недвижимости		определены в результате выполнения комплексных кадастровых работ				
	X	Y	X	Y			
1	2	3	4	5	6	7	8
374	-	-	380559.87	2212834.45	Метод спутниковых геодезических измерений (определений)	$Mt = \sqrt{(m_0^2 + m_1^2)}=0.1$	Закрепление отсутствует
373	-	-	380561.29	2212855.83	Метод спутниковых геодезических измерений (определений)	$Mt = \sqrt{(m_0^2 + m_1^2)}=0.1$	Закрепление отсутствует
378	-	-	380562.66	2212876.56	Метод спутниковых геодезических измерений (определений)	$Mt = \sqrt{(m_0^2 + m_1^2)}=0.1$	Закрепление отсутствует
377	-	-	380564.56	2212906.82	Метод спутниковых геодезических измерений (определений)	$Mt = \sqrt{(m_0^2 + m_1^2)}=0.1$	Закрепление отсутствует
376	-	-	380566.62	2212935.96	Метод спутниковых геодезических измерений (определений)	$Mt = \sqrt{(m_0^2 + m_1^2)}=0.1$	Закрепление отсутствует
375	-	-	380567.95	2212955.91	Метод спутниковых геодезических измерений (определений)	$Mt = \sqrt{(m_0^2 + m_1^2)}=0.1$	Закрепление отсутствует

1. Сведения о характерных точках границы уточняемого земельного участка с кадастровым номером 47:23:1922003:1 :							
Система координат МСК-47, зона 2							Зона №
Обозначение характерных точек границ	Координаты, м				Метод определения координат	Формулы, примененные для расчета средней квадратической погрешности определения координат характерных точек границ (Mt), с подставленными в такие формулы значениями и итоговые (вычисленные) значения Mt, м	Описание закрепления точки
	содержатся в Едином государственном реестре недвижимости		определены в результате выполнения комплексных кадастровых работ				
	X	Y	X	Y			
1	2	3	4	5	6	7	8
490	-	-	380569.27	2212975.80	Метод спутниковых геодезических измерений (определений)	$Mt = \sqrt{(m_0^2 + m_1^2)}=0.1$	Закрепление отсутствует
498	-	-	380570.67	2212996.80	Метод спутниковых геодезических измерений (определений)	$Mt = \sqrt{(m_0^2 + m_1^2)}=0.1$	Закрепление отсутствует
456	-	-	380571.94	2213016.52	Метод спутниковых геодезических измерений (определений)	$Mt = \sqrt{(m_0^2 + m_1^2)}=0.1$	Закрепление отсутствует
455	-	-	380573.40	2213037.74	Метод спутниковых геодезических измерений (определений)	$Mt = \sqrt{(m_0^2 + m_1^2)}=0.1$	Закрепление отсутствует
457	-	-	380574.63	2213056.21	Метод спутниковых геодезических измерений (определений)	$Mt = \sqrt{(m_0^2 + m_1^2)}=0.1$	Закрепление отсутствует
385	-	-	380575.95	2213076.04	Метод спутниковых геодезических измерений (определений)	$Mt = \sqrt{(m_0^2 + m_1^2)}=0.1$	Закрепление отсутствует

1. Сведения о характерных точках границы уточняемого земельного участка с кадастровым номером 47:23:1922003:1 :							
Система координат МСК-47, зона 2							Зона №
Обозначение характерных точек границ	Координаты, м				Метод определения координат	Формулы, примененные для расчета средней квадратической погрешности определения координат характерных точек границ (Mt), с подставленными в такие формулы значениями и итоговые (вычисленные) значения Mt, м	Описание закрепления точки
	содержатся в Едином государственном реестре недвижимости		определены в результате выполнения комплексных кадастровых работ				
	X	Y	X	Y			
1	2	3	4	5	6	7	8
384	-	-	380577.82	2213104.16	Метод спутниковых геодезических измерений (определений)	$Mt = \sqrt{(m_0^2 + m_1^2)}=0.1$	Закрепление отсутствует
383	-	-	380597.32	2213103.16	Метод спутниковых геодезических измерений (определений)	$Mt = \sqrt{(m_0^2 + m_1^2)}=0.1$	Закрепление отсутствует
427	-	-	380617.79	2213102.12	Метод спутниковых геодезических измерений (определений)	$Mt = \sqrt{(m_0^2 + m_1^2)}=0.1$	Закрепление отсутствует
463	-	-	380638.56	2213101.07	Метод спутниковых геодезических измерений (определений)	$Mt = \sqrt{(m_0^2 + m_1^2)}=0.1$	Закрепление отсутствует
461	-	-	380636.52	2213072.08	Метод спутниковых геодезических измерений (определений)	$Mt = \sqrt{(m_0^2 + m_1^2)}=0.1$	Закрепление отсутствует
347	-	-	380635.06	2213051.62	Метод спутниковых геодезических измерений (определений)	$Mt = \sqrt{(m_0^2 + m_1^2)}=0.1$	Закрепление отсутствует

1. Сведения о характерных точках границы уточняемого земельного участка с кадастровым номером 47:23:1922003:1 :							
Система координат МСК-47, зона 2							Зона №
Обозначение характерных точек границ	Координаты, м				Метод определения координат	Формулы, примененные для расчета средней квадратической погрешности определения координат характерных точек границ (Mt), с подставленными в такие формулы значениями и итоговые (вычисленные) значения Mt, м	Описание закрепления точки
	содержатся в Едином государственном реестре недвижимости		определены в результате выполнения комплексных кадастровых работ				
	X	Y	X	Y			
1	2	3	4	5	6	7	8
346	-	-	380633.69	2213032.21	Метод спутниковых геодезических измерений (определений)	$Mt = \sqrt{(m_0^2 + m_1^2)}=0.1$	Закрепление отсутствует
355	-	-	380632.21	2213011.59	Метод спутниковых геодезических измерений (определений)	$Mt = \sqrt{(m_0^2 + m_1^2)}=0.1$	Закрепление отсутствует
354	-	-	380630.78	2212991.63	Метод спутниковых геодезических измерений (определений)	$Mt = \sqrt{(m_0^2 + m_1^2)}=0.1$	Закрепление отсутствует
436	-	-	380629.54	2212972.17	Метод спутниковых геодезических измерений (определений)	$Mt = \sqrt{(m_0^2 + m_1^2)}=0.1$	Закрепление отсутствует
435	-	-	380627.96	2212952.02	Метод спутниковых геодезических измерений (определений)	$Mt = \sqrt{(m_0^2 + m_1^2)}=0.1$	Закрепление отсутствует
360	-	-	380627.47	2212952.02	Метод спутниковых геодезических измерений (определений)	$Mt = \sqrt{(m_0^2 + m_1^2)}=0.1$	Закрепление отсутствует

1. Сведения о характерных точках границы уточняемого земельного участка с кадастровым номером 47:23:1922003:1 :							
Система координат МСК-47, зона 2							Зона №
Обозначение характерных точек границ	Координаты, м				Метод определения координат	Формулы, примененные для расчета средней квадратической погрешности определения координат характерных точек границ (Mt), с подставленными в такие формулы значениями и итоговые (вычисленные) значения Mt, м	Описание закрепления точки
	содержатся в Едином государственном реестре недвижимости		определены в результате выполнения комплексных кадастровых работ				
	X	Y	X	Y			
1	2	3	4	5	6	7	8
359	-	-	380626.27	2212932.19	Метод спутниковых геодезических измерений (определений)	$Mt = \sqrt{(m_0^2 + m_1^2)}=0.1$	Закрепление отсутствует
426	-	-	380626.54	2212932.17	Метод спутниковых геодезических измерений (определений)	$Mt = \sqrt{(m_0^2 + m_1^2)}=0.1$	Закрепление отсутствует
425	-	-	380625.15	2212912.46	Метод спутниковых геодезических измерений (определений)	$Mt = \sqrt{(m_0^2 + m_1^2)}=0.1$	Закрепление отсутствует
454	-	-	380623.71	2212892.25	Метод спутниковых геодезических измерений (определений)	$Mt = \sqrt{(m_0^2 + m_1^2)}=0.1$	Закрепление отсутствует
367	-	-	380622.30	2212872.47	Метод спутниковых геодезических измерений (определений)	$Mt = \sqrt{(m_0^2 + m_1^2)}=0.1$	Закрепление отсутствует
351	-	-	380620.85	2212852.25	Метод спутниковых геодезических измерений (определений)	$Mt = \sqrt{(m_0^2 + m_1^2)}=0.1$	Закрепление отсутствует

1. Сведения о характерных точках границы уточняемого земельного участка с кадастровым номером 47:23:1922003:1 :							
Система координат МСК-47, зона 2							Зона №
Обозначение характерных точек границ	Координаты, м				Метод определения координат	Формулы, примененные для расчета средней квадратической погрешности определения координат характерных точек границ (Mt), с подставленными в такие формулы значениями и итоговые (вычисленные) значения Mt, м	Описание закрепления точки
	содержатся в Едином государственном реестре недвижимости		определены в результате выполнения комплексных кадастровых работ				
	X	Y	X	Y			
1	2	3	4	5	6	7	8
350	-	-	380619.40	2212832.01	Метод спутниковых геодезических измерений (определений)	$Mt = \sqrt{(m_0^2 + m_1^2)}=0.1$	Закрепление отсутствует
365	-	-	380617.87	2212810.45	Метод спутниковых геодезических измерений (определений)	$Mt = \sqrt{(m_0^2 + m_1^2)}=0.1$	Закрепление отсутствует
364	-	-	380616.05	2212784.85	Метод спутниковых геодезических измерений (определений)	$Mt = \sqrt{(m_0^2 + m_1^2)}=0.1$	Закрепление отсутствует
н299У	-	-	380606.90	2212785.54	Метод спутниковых геодезических измерений (определений)	$Mt = \sqrt{(m_0^2 + m_1^2)}=0.1$	Закрепление отсутствует

2. Сведения о частях границ уточняемого земельного участка с кадастровым номером 47:23:1922003:1 :				
Обозначение части границ		Горизонтальное проложение (S), м	Описание прохождения части границ	Сведения о согласовании местоположения границ (согласовано/спорное)
от т.	до т.			
1	2	3	4	5
н24У	н23У	105.21	-	-
н23У	н148У	543.12	-	-
н148У	н147У	119.86	-	-
н147У	н273У	18.96	-	-
н273У	н274У	19.10	-	-
н274У	н275У	14.87	-	-
н275У	393	31.28	-	-

2. Сведения о частях границ уточняемого земельного участка с кадастровым номером 47:23:1922003:1 :

Обозначение части границ		Горизонтальное проложение (S), м	Описание прохождения части границ	Сведения о согласовании местоположения границ (согласовано/спорное)
от т.	до т.			
1	2	3	4	5
393	392	23.85	-	-
392	482	15.65	-	-
482	467	21.10	-	-
467	н276У	22.13	-	-
н276У	474	18.26	-	-
474	417	23.17	-	-
417	420	19.89	-	-
420	513	16.39	-	-
513	503	2.18	-	-
503	502	1.49	-	-
502	н277У	19.64	-	-
н277У	434	2.04	-	-
434	н278У	12.05	-	-
н278У	н279У	1.73	-	-
н279У	389	8.34	-	-
389	388	16.74	-	-
388	387	27.81	-	-
387	397	20.39	-	-
397	н280У	7.81	-	-
н280У	396	12.88	-	-
396	507	19.12	-	-
507	506	20.26	-	-
506	509	30.60	-	-
509	488	8.70	-	-
488	487	15.38	-	-
487	486	6.00	-	-
486	485	14.74	-	-
485	484	24.84	-	-
484	н281У	19.97	-	-
н281У	н282У	20.47	-	-
н282У	410	19.21	-	-
410	409	20.43	-	-
409	459	20.41	-	-
459	494	19.77	-	-
494	493	23.30	-	-
493	492	22.25	-	-
492	491	12.33	-	-
491	500	25.66	-	-
500	499	24.38	-	-

2. Сведения о частях границ уточняемого земельного участка с кадастровым номером 47:23:1922003:1 :

Обозначение части границ		Горизонтальное проложение (S), м	Описание прохождения части границ	Сведения о согласовании местоположения границ (согласовано/спорное)
от т.	до т.			
1	2	3	4	5
499	512	19.88	-	-
512	414	19.76	-	-
414	413	20.10	-	-
413	403	19.37	-	-
403	402	25.42	-	-
402	401	22.81	-	-
401	400	5.79	-	-
400	н283У	6.22	-	-
н283У	н284У	22.57	-	-
н284У	н285У	22.72	-	-
н285У	н286У	20.44	-	-
н286У	н287У	20.44	-	-
н287У	н288У	21.26	-	-
н288У	н289У	30.08	-	-
н289У	н24У	7.16	-	-
н290У	438	11.23	-	-
438	443	17.10	-	-
443	370	20.25	-	-
370	н291У	3.44	-	-
н291У	н292У	2.09	-	-
н292У	н293У	0.40	-	-
н293У	369	14.02	-	-
369	470	21.02	-	-
470	473	19.56	-	-
473	н294У	19.91	-	-
н294У	н295У	19.20	-	-
н295У	465	21.00	-	-
465	464	21.82	-	-
464	452	28.96	-	-
452	451	30.55	-	-
451	450	21.23	-	-
450	478	21.71	-	-
478	н296У	18.97	-	-
н296У	н297У	11.34	-	-
н297У	н298У	8.76	-	-
н298У	448	0.22	-	-
448	407	19.88	-	-
407	406	19.96	-	-
406	447	19.35	-	-

2. Сведения о частях границ уточняемого земельного участка с кадастровым номером 47:23:1922003:1 :

Обозначение части границ		Горизонтальное проложение (S), м	Описание прохождения части границ	Сведения о согласовании местоположения границ (согласовано/спорное)
от т.	до т.			
1	2	3	4	5
447	445	20.21	-	-
445	423	19.96	-	-
423	422	21.96	-	-
422	421	30.72	-	-
421	439	30.36	-	-
439	н290У	12.93	-	-
н299У	н300У	0.46	-	-
н300У	н301У	9.34	-	-
н301У	н302У	0.77	-	-
н302У	363	12.07	-	-
363	н303У	28.87	-	-
н303У	н304У	26.02	-	-
н304У	374	19.24	-	-
374	373	21.43	-	-
373	378	20.78	-	-
378	377	30.32	-	-
377	376	29.21	-	-
376	375	19.99	-	-
375	490	19.93	-	-
490	498	21.05	-	-
498	456	19.76	-	-
456	455	21.27	-	-
455	457	18.51	-	-
457	385	19.87	-	-
385	384	28.18	-	-
384	383	19.53	-	-
383	427	20.50	-	-
427	463	20.80	-	-
463	461	29.06	-	-
461	347	20.51	-	-
347	346	19.46	-	-
346	355	20.67	-	-
355	354	20.01	-	-
354	436	19.50	-	-
436	435	20.21	-	-
435	360	0.49	-	-
360	359	19.87	-	-
359	426	0.27	-	-
426	425	19.76	-	-

2. Сведения о частях границ уточняемого земельного участка с кадастровым номером 47:23:1922003:1 :				
Обозначение части границ		Горизонтальное проложение (S), м	Описание прохождения части границ	Сведения о согласовании местоположения границ (согласовано/спорное)
от т.	до т.			
1	2	3	4	5
425	454	20.26	-	-
454	367	19.83	-	-
367	351	20.27	-	-
351	350	20.29	-	-
350	365	21.61	-	-
365	364	25.66	-	-
364	н299У	9.18	-	-
3. Сведения о характеристиках уточняемого земельного участка с кадастровым номером 47:23:1922003:1 :				
№ п/п	Наименование характеристики земельного участка	Значение характеристики		
1	2	3		
1.	Адрес земельного участка	-		
1.1.	Сведения о местоположении земельного участка (при отсутствии адреса) в структурированном в соответствии с федеральной информационной адресной системой виде	-		
1.2.	Дополнительные сведения о местоположении земельного участка	-		
2.	Площадь земельного участка ± величина погрешности определения (вычисления) площади (P ± ΔP), м2	12483.53 ± 39.11		
3.	Формула, примененная для вычисления предельной погрешности определения площади земельного участка, с подставленными значениями и итоговые (вычисленные) значения (ΔP), м2	$\Delta P = 3.5 * M_t * \sqrt{P} = 3.5 * 0,1 * \sqrt{12483.53} = 39.11$		
4.	Площадь земельного участка согласно сведениям Единого государственного реестра недвижимости (P _{кад}), м2	-		
5.	Оценка расхождения P и P _{кад} (P - P _{кад}), м2	-		
6.	Предельные минимальный и максимальный размеры земельного участка (P _{мин} и P _{макс}), м2	-		
7.	Вид (виды) разрешенного использования	-		
7.1.	Дополнительные сведения об использовании земельного участка	-		
8.	Кадастровый или иной государственный учетный номер (инвентарный) здания, сооружения, объекта незавершенного строительства, расположенного на земельном участке	-		
9.	Сведения о земельных участках (землях общего пользования, территории общего пользования), посредством которых обеспечивается доступ	-		
10.	Иные сведения	-		
4. Пояснения к сведениям об уточняемом земельном участке с кадастровым номером 47:23:1922003:1 :				
1.	-			

Сведения об образуемых земельных участках

1. Сведения о характерных точках границ образуемых земельных участков

47:23:1922003:3У1 :
обозначение земельного участка

Система координат МСК-47, зона 2

Зона №2

Обозначение характерных точек границ	Координаты, м		Метод определения координат	Формулы, примененные для расчета средней квадратической погрешности определения координат характерной точки границ (Mt), с подставленными в такие формулы значениями и итоговые (вычисленные) значения Mt, м	Описание закрепления точки
	X	Y			
1	2	3	4	5	6
508	380531.23	2213018.87	Метод спутниковых геодезических измерений (определений)	$Mt = \sqrt{(m_0^2 + m_1^2)}=0.1$	Закрепление отсутствует
507	380562.02	2213017.65	Метод спутниковых геодезических измерений (определений)	$Mt = \sqrt{(m_0^2 + m_1^2)}=0.1$	Закрепление отсутствует
396	380563.32	2213036.73	Метод спутниковых геодезических измерений (определений)	$Mt = \sqrt{(m_0^2 + m_1^2)}=0.1$	Закрепление отсутствует
н305У	380557.37	2213037.10	Метод спутниковых геодезических измерений (определений)	$Mt = \sqrt{(m_0^2 + m_1^2)}=0.1$	Закрепление отсутствует
н306У	380532.10	2213038.34	Метод спутниковых геодезических измерений (определений)	$Mt = \sqrt{(m_0^2 + m_1^2)}=0.1$	Закрепление отсутствует
508	380531.23	2213018.87	Метод спутниковых геодезических измерений (определений)	$Mt = \sqrt{(m_0^2 + m_1^2)}=0.1$	Закрепление отсутствует

47:23:1922003:3У1 :

2. Сведения о частях границ образуемых земельных участков:

обозначение земельного участка

Обозначение части границ		Горизонтальное проложение (S), м	Описание прохождения части границ	Сведения о согласовании местоположения границ (согласовано/спорное)
от т.	до т.			
1	2	3	4	5
508	507	30.81	-	-
507	396	19.12	-	-
396	н305У	5.96	-	-
н305У	н306У	25.30	-	-
н306У	508	19.49	-	-

3. Сведения о характеристиках образуемого земельного участка:		47:23:1922003:ЗУ1 : обозначение земельного участка
№ п/п	Наименование характеристики земельного участка	Значение характеристики
1	2	3
1.	Адрес земельного участка	-
1.1.	Сведения о местоположении земельного участка (при отсутствии адреса) в структурированном в соответствии с федеральной информационной адресной системой виде	Российская Федерация, Ленинградская область, район Гатчинский, массив Красницы, садовое некоммерческое товарищество Сатов, улица Лесная, участок 6, Ленинградская область, Гатчинский район, массив Красницы, с.т. Сатов, ул. Лесная, уч.6
1.2.	Дополнительные сведения о местоположении земельного участка	-
2.	Категория земель	Земли сельскохозяйственного назначения
3.	Вид (виды) разрешенного использования	-
3.1.	Дополнительные сведения об использовании земельного участка	-
4.	Реестровый номер границ территориальной зоны или в случае отсутствия такого реестрового номера ее индивидуальное обозначение (вид, тип, номер, индекс)	-
5.	Площадь земельного участка ± величина предельной погрешности определения (вычисления) площади ($P \pm \Delta P$), м ²	600 ± 214
6.	Формула, примененная для вычисления предельной погрешности определения площади земельного участка, с подставленными значениями и итоговые (вычисленные) значения (ΔP), м ²	$\Delta P = 3.5 * M_t * \sqrt{P} = 3.5 * 0.1 * \sqrt{600} = 9$
7.	Предельные минимальный и максимальный размеры земельного участка ($R_{\text{мин}}$ и $R_{\text{макс}}$), м ²	- -
8.	Кадастровый или иной государственный учетный номер (инвентарный) объекта недвижимости, расположенного на образуемом земельном участке	-
9.	Кадастровые номера исходных земельных участков	-
9.1.	Кадастровый номер входящего в состав земельного участка, представляющего собой единое землепользование (номер контура многоконтурного земельного участка), преобразование которого осуществляется	-
9.2.	Кадастровые номера земельных участков, исключаемых из состава измененного (исходного) земельного участка, представляющего собой единое землепользование	-
9.3.	Кадастровый или иной государственный учетный номер (инвентарный) объекта недвижимости, расположенного на измененном земельном участке	-
10.	Условный номер земельного участка	-
11.	Учетный номер проекта межевания территории	-
12.	Дополнительные сведения об образовании земельного участка	-
13.	Сведения о земельных участках (землях общего пользования, территории общего пользования), посредством которых обеспечивается доступ	47:23:1922003:1 47:23:0000000:126
14.	Иные сведения	-

4. Пояснения к сведениям об образуемом земельном участке:

47:23:1922003:ЗУ1 :

обозначение земельного участка

1.

-

Сведения об образуемых земельных участках

1. Сведения о характерных точках границ образуемых земельных участков

47:23:1922003:3У2 :

обозначение земельного участка

Система координат МСК-47, зона 2

Зона №2

Обозначение характерных точек границ	Координаты, м		Метод определения координат	Формулы, примененные для расчета средней квадратической погрешности определения координат характерной точки границ (Mt), с подставленными в такие формулы значениями и итоговые (вычисленные) значения Mt, м	Описание закрепления точки
	X	Y			
1	2	3	4	5	6
484	380558.02	2212957.23	Метод спутниковых геодезических измерений (определений)	$Mt = \sqrt{(m_0^2 + m_1^2)}=0.1$	Закрепление отсутствует
489	380527.87	2212959.72	Метод спутниковых геодезических измерений (определений)	$Mt = \sqrt{(m_0^2 + m_1^2)}=0.1$	Закрепление отсутствует
н307У	380526.26	2212939.15	Метод спутниковых геодезических измерений (определений)	$Mt = \sqrt{(m_0^2 + m_1^2)}=0.1$	Закрепление отсутствует
н281У	380556.62	2212937.31	Метод спутниковых геодезических измерений (определений)	$Mt = \sqrt{(m_0^2 + m_1^2)}=0.1$	Закрепление отсутствует
484	380558.02	2212957.23	Метод спутниковых геодезических измерений (определений)	$Mt = \sqrt{(m_0^2 + m_1^2)}=0.1$	Закрепление отсутствует

47:23:1922003:3У2 :

2. Сведения о частях границ образуемых земельных участков:

обозначение земельного участка

Обозначение части границ		Горизонтальное проложение (S), м	Описание прохождения части границ	Сведения о согласовании местоположения границ (согласовано/спорное)
от т.	до т.			
1	2	3	4	5
484	489	30.25	-	-
489	н307У	20.63	-	-
н307У	н281У	30.42	-	-
н281У	484	19.97	-	-

3. Сведения о характеристиках образуемого земельного участка:		47:23:1922003:3У2 : обозначение земельного участка
№ п/п	Наименование характеристики земельного участка	Значение характеристики
1	2	3
1.	Адрес земельного участка	-
1.1.	Сведения о местоположении земельного участка (при отсутствии адреса) в структурированном в соответствии с федеральной информационной адресной системой виде	Российская Федерация, Ленинградская область, район Гатчинский, массив Красницы, садовое некоммерческое товарищество Сатов, улица Лесная, участок 12, Российская Федерация, Ленинградская область, Гатчинский муниципальный район, Сусанинское сельское поселение, массив "Красницы", СНТ "Сатос", ул. Лесная, уч. 12
1.2.	Дополнительные сведения о местоположении земельного участка	-
2.	Категория земель	Земли сельскохозяйственного назначения
3.	Вид (виды) разрешенного использования	-
3.1.	Дополнительные сведения об использовании земельного участка	-
4.	Реестровый номер границ территориальной зоны или в случае отсутствия такого реестрового номера ее индивидуальное обозначение (вид, тип, номер, индекс)	-
5.	Площадь земельного участка ± величина предельной погрешности определения (вычисления) площади ($P \pm \Delta P$), м ²	616 ± 217
6.	Формула, примененная для вычисления предельной погрешности определения площади земельного участка, с подставленными значениями и итоговые (вычисленные) значения (ΔP), м ²	$\Delta P = 3.5 * M_t * \sqrt{P} = 3.5 * 0.1 * \sqrt{616} = 9$
7.	Предельные минимальный и максимальный размеры земельного участка (P_{\min} и P_{\max}), м ²	- -
8.	Кадастровый или иной государственный учетный номер (инвентарный) объекта недвижимости, расположенного на образуемом земельном участке	-
9.	Кадастровые номера исходных земельных участков	-
9.1.	Кадастровый номер входящего в состав земельного участка, представляющего собой единое землепользование (номер контура многоконтурного земельного участка), преобразование которого осуществляется	-
9.2.	Кадастровые номера земельных участков, исключаемых из состава измененного (исходного) земельного участка, представляющего собой единое землепользование	-
9.3.	Кадастровый или иной государственный учетный номер (инвентарный) объекта недвижимости, расположенного на измененном земельном участке	-
10.	Условный номер земельного участка	-
11.	Учетный номер проекта межевания территории	-
12.	Дополнительные сведения об образовании земельного участка	-
13.	Сведения о земельных участках (землях общего пользования, территории общего пользования), посредством которых обеспечивается доступ	47:23:1922003:1 47:23:0000000:126

3. Сведения о характеристиках образуемого земельного участка:

47:23:1922003:ЗУ2 :

обозначение земельного участка

№ п/п	Наименование характеристики земельного участка	Значение характеристики
1	2	3
14.	Иные сведения	-

4. Пояснения к сведениям об образуемом земельном участке:

47:23:1922003:ЗУ2 :

обозначение земельного участка

1.	-
----	---

--	--

Сведения об образуемых земельных участках

1. Сведения о характерных точках границ образуемых земельных участков

47:23:0000000:ЗУЗ :

обозначение земельного участка

Система координат МСК-47, зона 2

Зона №2

Обозначение характерных точек границ	Координаты, м		Метод определения координат	Формулы, примененные для расчета средней квадратической погрешности определения координат характерной точки границ (Mt), с подставленными в такие формулы значениями и итоговые (вычисленные) значения Mt, м	Описание закрепления точки
	X	Y			
1	2	3	4	5	6
н281У	380556.62	2212937.31	Метод спутниковых геодезических измерений (определений)	$Mt = \sqrt{(m_0^2 + m_1^2)}=0.1$	Закрепление отсутствует
н307У	380526.26	2212939.15	Метод спутниковых геодезических измерений (определений)	$Mt = \sqrt{(m_0^2 + m_1^2)}=0.1$	Закрепление отсутствует
н308У	380525.68	2212939.15	Метод спутниковых геодезических измерений (определений)	$Mt = \sqrt{(m_0^2 + m_1^2)}=0.1$	Закрепление отсутствует
н309У	380524.28	2212918.54	Метод спутниковых геодезических измерений (определений)	$Mt = \sqrt{(m_0^2 + m_1^2)}=0.1$	Закрепление отсутствует
н310У	380529.87	2212918.24	Метод спутниковых геодезических измерений (определений)	$Mt = \sqrt{(m_0^2 + m_1^2)}=0.1$	Закрепление отсутствует
н311У	380529.91	2212918.49	Метод спутниковых геодезических измерений (определений)	$Mt = \sqrt{(m_0^2 + m_1^2)}=0.1$	Закрепление отсутствует
н312У	380532.30	2212918.11	Метод спутниковых геодезических измерений (определений)	$Mt = \sqrt{(m_0^2 + m_1^2)}=0.1$	Закрепление отсутствует
н282У	380555.33	2212916.88	Метод спутниковых геодезических измерений (определений)	$Mt = \sqrt{(m_0^2 + m_1^2)}=0.1$	Закрепление отсутствует
н281У	380556.62	2212937.31	Метод спутниковых геодезических измерений (определений)	$Mt = \sqrt{(m_0^2 + m_1^2)}=0.1$	Закрепление отсутствует

47:23:0000000:3У3 :				
2. Сведения о частях границ образуемых земельных участков: _____				
обозначение земельного участка				
Обозначение части границ		Горизонтальное проложение (S), м	Описание прохождения части границ	Сведения о согласовании местоположения границ (согласовано/спорное)
от т.	до т.			
1	2	3	4	5
н281У	н307У	30.42	-	-
н307У	н308У	0.58	-	-
н308У	н309У	20.66	-	-
н309У	н310У	5.60	-	-
н310У	н311У	0.25	-	-
н311У	н312У	2.42	-	-
н312У	н282У	23.06	-	-
н282У	н281У	20.47	-	-
47:23:0000000:3У3 :				
3. Сведения о характеристиках образуемого земельного участка: _____				
обозначение земельного участка				
№ п/п	Наименование характеристики земельного участка		Значение характеристики	
1	2		3	
1.	Адрес земельного участка		-	
1.1.	Сведения о местоположении земельного участка (при отсутствии адреса) в структурированном в соответствии с федеральной информационной адресной системой виде		Российская Федерация, Ленинградская область, район Гатчинский, массив Красницы, садовое некоммерческое товарищество Сатов, улица Лесная, участок 14, Российская Федерация, Ленинградская область, Гатчинский муниципальный район, Сусанинское сельское поселение, массив "Красницы", СНТ "Сатос", ул. Лесная, уч. 14	
1.2.	Дополнительные сведения о местоположении земельного участка		-	
2.	Категория земель		Земли сельскохозяйственного назначения	
3.	Вид (виды) разрешенного использования		-	
3.1.	Дополнительные сведения об использовании земельного участка		-	
4.	Реестровый номер границ территориальной зоны или в случае отсутствия такого реестрового номера ее индивидуальное обозначение (вид, тип, номер, индекс)		-	
5.	Площадь земельного участка ± величина предельной погрешности определения (вычисления) площади (P± ΔP), м2		639 ± 221	
6.	Формула, примененная для вычисления предельной погрешности определения площади земельного участка, с подставленными значениями и итоговые (вычисленные) значения (ΔP), м2		$\Delta P = 3.5 * M_t * \sqrt{P} = 3.5 * 0.1 * \sqrt{639} = 9$	
7.	Предельные минимальный и максимальный размеры земельного участка (P _{мин} и P _{макс}), м2		-	
8.	Кадастровый или иной государственный учетный номер (инвентарный) объекта недвижимости, расположенного на образуемом земельном участке		-	

3. Сведения о характеристиках образуемого земельного участка:		47:23:0000000:ЗУЗ :
		обозначение земельного участка
№ п/п	Наименование характеристики земельного участка	Значение характеристики
1	2	3
9.	Кадастровые номера исходных земельных участков	-
9.1.	Кадастровый номер входящего в состав земельного участка, представляющего собой единое землепользование (номер контура многоконтурного земельного участка), преобразование которого осуществляется	-
9.2.	Кадастровые номера земельных участков, исключаемых из состава измененного (исходного) земельного участка, представляющего собой единое землепользование	-
9.3.	Кадастровый или иной государственный учетный номер (инвентарный) объекта недвижимости, расположенного на измененном земельном участке	-
10.	Условный номер земельного участка	-
11.	Учетный номер проекта межевания территории	-
12.	Дополнительные сведения об образовании земельного участка	-
13.	Сведения о земельных участках (землях общего пользования, территории общего пользования), посредством которых обеспечивается доступ	47:23:1922003:1 47:23:0000000:126
14.	Иные сведения	-
4. Пояснения к сведениям об образуемом земельном участке:		47:23:0000000:ЗУЗ :
		обозначение земельного участка
1.	-	

Сведения об образуемых земельных участках

1. Сведения о характерных точках границ образуемых земельных участков

47:23:0000000:ЗУ4 :

обозначение земельного участка

Система координат МСК-47, зона 2

Зона №2

Обозначение характерных точек границ	Координаты, м		Метод определения координат	Формулы, примененные для расчета средней квадратической погрешности определения координат характерной точки границ (Mt), с подставленными в такие формулы значениями и итоговые (вычисленные) значения Mt, м	Описание закрепления точки
	X	Y			
1	2	3	4	5	6
410	380554.05	2212897.71	Метод спутниковых геодезических измерений (определений)	$Mt = \sqrt{(m_0^2 + m_1^2)}=0.1$	Закрепление отсутствует
н282У	380555.33	2212916.88	Метод спутниковых геодезических измерений (определений)	$Mt = \sqrt{(m_0^2 + m_1^2)}=0.1$	Закрепление отсутствует
н312У	380532.30	2212918.11	Метод спутниковых геодезических измерений (определений)	$Mt = \sqrt{(m_0^2 + m_1^2)}=0.1$	Закрепление отсутствует
н311У	380529.91	2212918.49	Метод спутниковых геодезических измерений (определений)	$Mt = \sqrt{(m_0^2 + m_1^2)}=0.1$	Закрепление отсутствует
н310У	380529.87	2212918.24	Метод спутниковых геодезических измерений (определений)	$Mt = \sqrt{(m_0^2 + m_1^2)}=0.1$	Закрепление отсутствует
н309У	380524.28	2212918.54	Метод спутниковых геодезических измерений (определений)	$Mt = \sqrt{(m_0^2 + m_1^2)}=0.1$	Закрепление отсутствует
н313У	380523.06	2212900.49	Метод спутниковых геодезических измерений (определений)	$Mt = \sqrt{(m_0^2 + m_1^2)}=0.1$	Закрепление отсутствует
410	380554.05	2212897.71	Метод спутниковых геодезических измерений (определений)	$Mt = \sqrt{(m_0^2 + m_1^2)}=0.1$	Закрепление отсутствует

47:23:0000000:ЗУ4 :

2. Сведения о частях границ образуемых земельных участков:

обозначение земельного участка

Обозначение части границ		Горизонтальное проложение (S), м	Описание прохождения части границ	Сведения о согласовании местоположения границ (согласовано/спорное)
от т.	до т.			
1	2	3	4	5
410	н282У	19.21	-	-
н282У	н312У	23.06	-	-
н312У	н311У	2.42	-	-
н311У	н310У	0.25	-	-
н310У	н309У	5.60	-	-
н309У	н313У	18.09	-	-
н313У	410	31.11	-	-

3. Сведения о характеристиках образуемого земельного участка:

47:23:0000000:ЗУ4 :

обозначение земельного участка

№ п/п	Наименование характеристики земельного участка	Значение характеристики
1	2	3
1.	Адрес земельного участка	-
1.1.	Сведения о местоположении земельного участка (при отсутствии адреса) в структурированном в соответствии с федеральной информационной адресной системой виде	Российская Федерация, Ленинградская область, район Гатчинский, массив Красницы, садовое некоммерческое товарищество Сатов, улица Лесная, участок 16, Российская Федерация, Ленинградская область, Гатчинский муниципальный район, Сусанинское сельское поселение, массив "Красницы", СНТ "Сатос", ул. Лесная, уч. 16
1.2.	Дополнительные сведения о местоположении земельного участка	-
2.	Категория земель	Земли сельскохозяйственного назначения
3.	Вид (виды) разрешенного использования	-
3.1.	Дополнительные сведения об использовании земельного участка	-
4.	Реестровый номер границ территориальной зоны или в случае отсутствия такого реестрового номера ее индивидуальное обозначение (вид, тип, номер, индекс)	-
5.	Площадь земельного участка \pm величина предельной погрешности определения (вычисления) площади ($P \pm \Delta P$), м ²	580 \pm 211
6.	Формула, примененная для вычисления предельной погрешности определения площади земельного участка, с подставленными значениями и итоговые (вычисленные) значения (ΔP), м ²	$\Delta P = 3.5 * Mt * \sqrt{P} = 3.5 * 0.1 * \sqrt{580} = 8$
7.	Предельные минимальный и максимальный размеры земельного участка (P_{\min} и P_{\max}), м ²	- -
8.	Кадастровый или иной государственный учетный номер (инвентарный) объекта недвижимости, расположенного на образуемом земельном участке	-
9.	Кадастровые номера исходных земельных участков	-

3. Сведения о характеристиках образуемого земельного участка:		47:23:0000000:ЗУ4 :
		обозначение земельного участка
№ п/п	Наименование характеристики земельного участка	Значение характеристики
1	2	3
9.1.	Кадастровый номер входящего в состав земельного участка, представляющего собой единое землепользование (номер контура многоконтурного земельного участка), преобразование которого осуществляется	-
9.2.	Кадастровые номера земельных участков, исключаемых из состава измененного (исходного) земельного участка, представляющего собой единое землепользование	-
9.3.	Кадастровый или иной государственный учетный номер (инвентарный) объекта недвижимости, расположенного на измененном земельном участке	-
10.	Условный номер земельного участка	-
11.	Учетный номер проекта межевания территории	-
12.	Дополнительные сведения об образовании земельного участка	-
13.	Сведения о земельных участках (землях общего пользования, территории общего пользования), посредством которых обеспечивается доступ	47:23:1922003:1 47:23:0000000:126
14.	Иные сведения	-
4. Пояснения к сведениям об образуемом земельном участке:		47:23:0000000:ЗУ4 :
		обозначение земельного участка
1.	-	

Сведения об образуемых земельных участках

1. Сведения о характерных точках границ образуемых земельных участков

47:23:0000000:3У5 :

обозначение земельного участка

Система координат МСК-47, зона 2

Зона №2

Обозначение характерных точек границ	Координаты, м		Метод определения координат	Формулы, примененные для расчета средней квадратической погрешности определения координат характерной точки границ (Mt), с подставленными в такие формулы значениями и итоговые (вычисленные) значения Mt, м	Описание закрепления точки
	X	Y			
1	2	3	4	5	6
494	380550.60	2212837.20	Метод спутниковых геодезических измерений (определений)	$Mt = \sqrt{(m_0^2 + m_1^2)}=0.1$	Закрепление отсутствует
459	380551.46	2212856.95	Метод спутниковых геодезических измерений (определений)	$Mt = \sqrt{(m_0^2 + m_1^2)}=0.1$	Закрепление отсутствует
н314У	380523.01	2212858.63	Метод спутниковых геодезических измерений (определений)	$Mt = \sqrt{(m_0^2 + m_1^2)}=0.1$	Закрепление отсутствует
н315У	380520.23	2212858.86	Метод спутниковых геодезических измерений (определений)	$Mt = \sqrt{(m_0^2 + m_1^2)}=0.1$	Закрепление отсутствует
н316У	380518.89	2212839.04	Метод спутниковых геодезических измерений (определений)	$Mt = \sqrt{(m_0^2 + m_1^2)}=0.1$	Закрепление отсутствует
н317У	380548.07	2212837.36	Метод спутниковых геодезических измерений (определений)	$Mt = \sqrt{(m_0^2 + m_1^2)}=0.1$	Закрепление отсутствует
н318У	380550.09	2212837.25	Метод спутниковых геодезических измерений (определений)	$Mt = \sqrt{(m_0^2 + m_1^2)}=0.1$	Закрепление отсутствует
494	380550.60	2212837.20	Метод спутниковых геодезических измерений (определений)	$Mt = \sqrt{(m_0^2 + m_1^2)}=0.1$	Закрепление отсутствует

47:23:0000000:3У5 :				
2. Сведения о частях границ образуемых земельных участков:				
обозначение земельного участка				
Обозначение части границ		Горизонтальное проложение (S), м	Описание прохождения части границ	Сведения о согласовании местоположения границ (согласовано/спорное)
от т.	до т.			
1	2	3	4	5
494	459	19.77	-	-
459	н314У	28.50	-	-
н314У	н315У	2.79	-	-
н315У	н316У	19.87	-	-
н316У	н317У	29.23	-	-
н317У	н318У	2.02	-	-
н318У	494	0.51	-	-
3. Сведения о характеристиках образуемого земельного участка:				
47:23:0000000:3У5 :				
обозначение земельного участка				
№ п/п	Наименование характеристики земельного участка		Значение характеристики	
1	2		3	
1.	Адрес земельного участка		-	
1.1.	Сведения о местоположении земельного участка (при отсутствии адреса) в структурированном в соответствии с федеральной информационной адресной системой виде		Российская Федерация, Ленинградская область, район Гатчинский, массив Красницы, садовое некоммерческое товарищество Сатов, улица Лесная, участок 22, Российская Федерация, Ленинградская область, Гатчинский муниципальный район, Сусанинское сельское поселение, массив "Красницы", СНТ "Сатос", ул. Лесная, уч. 22	
1.2.	Дополнительные сведения о местоположении земельного участка		-	
2.	Категория земель		Земли сельскохозяйственного назначения	
3.	Вид (виды) разрешенного использования		-	
3.1.	Дополнительные сведения об использовании земельного участка		-	
4.	Реестровый номер границ территориальной зоны или в случае отсутствия такого реестрового номера ее индивидуальное обозначение (вид, тип, номер, индекс)		-	
5.	Площадь земельного участка ± величина предельной погрешности определения (вычисления) площади (P ± ΔP), м2		624 ± 219	
6.	Формула, примененная для вычисления предельной погрешности определения площади земельного участка, с подставленными значениями и итоговые (вычисленные) значения (ΔP), м2		$\Delta P = 3.5 * Mt * \sqrt{P} = 3.5 * 0.1 * \sqrt{624} = 9$	
7.	Предельные минимальный и максимальный размеры земельного участка (Pмин и Pмакс), м2		-	
8.	Кадастровый или иной государственный учетный номер (инвентарный) объекта недвижимости, расположенного на образуемом земельном участке		-	
9.	Кадастровые номера исходных земельных участков		-	

3. Сведения о характеристиках образуемого земельного участка:		47:23:0000000:3У5 :
		обозначение земельного участка
№ п/п	Наименование характеристики земельного участка	Значение характеристики
1	2	3
9.1.	Кадастровый номер входящего в состав земельного участка, представляющего собой единое землепользование (номер контура многоконтурного земельного участка), преобразование которого осуществляется	-
9.2.	Кадастровые номера земельных участков, исключаемых из состава измененного (исходного) земельного участка, представляющего собой единое землепользование	-
9.3.	Кадастровый или иной государственный учетный номер (инвентарный) объекта недвижимости, расположенного на измененном земельном участке	-
10.	Условный номер земельного участка	-
11.	Учетный номер проекта межевания территории	-
12.	Дополнительные сведения об образовании земельного участка	-
13.	Сведения о земельных участках (землях общего пользования, территории общего пользования), посредством которых обеспечивается доступ	47:23:1922003:1 47:23:0000000:126
14.	Иные сведения	-
4. Пояснения к сведениям об образуемом земельном участке:		47:23:0000000:3У5 :
		обозначение земельного участка
1.	-	

Сведения об образуемых земельных участках

1. Сведения о характерных точках границ образуемых земельных участков

47:23:0000000:3У6 :

обозначение земельного участка

Система координат МСК-47, зона 2

Зона №2

Обозначение характерных точек границ	Координаты, м		Метод определения координат	Формулы, примененные для расчета средней квадратической погрешности определения координат характерной точки границ (Mt), с подставленными в такие формулы значениями и итоговые (вычисленные) значения Mt, м	Описание закрепления точки
	X	Y			
1	2	3	4	5	6
512	380544.76	2212757.82	Метод спутниковых геодезических измерений (определений)	$Mt = \sqrt{(m_0^2 + m_1^2)}=0.1$	Закрепление отсутствует
511	380513.66	2212760.32	Метод спутниковых геодезических измерений (определений)	$Mt = \sqrt{(m_0^2 + m_1^2)}=0.1$	Закрепление отсутствует
н319У	380512.22	2212740.76	Метод спутниковых геодезических измерений (определений)	$Mt = \sqrt{(m_0^2 + m_1^2)}=0.1$	Закрепление отсутствует
414	380543.06	2212738.13	Метод спутниковых геодезических измерений (определений)	$Mt = \sqrt{(m_0^2 + m_1^2)}=0.1$	Закрепление отсутствует
512	380544.76	2212757.82	Метод спутниковых геодезических измерений (определений)	$Mt = \sqrt{(m_0^2 + m_1^2)}=0.1$	Закрепление отсутствует

47:23:0000000:3У6 :

2. Сведения о частях границ образуемых земельных участков:

обозначение земельного участка

Обозначение части границ		Горизонтальное проложение (S), м	Описание прохождения части границ	Сведения о согласовании местоположения границ (согласовано/спорное)
от т.	до т.			
1	2	3	4	5
512	511	31.20	-	-
511	н319У	19.61	-	-
н319У	414	30.95	-	-
414	512	19.76	-	-

3. Сведения о характеристиках образуемого земельного участка:		47:23:0000000:ЗУ6 : обозначение земельного участка
№ п/п	Наименование характеристики земельного участка	Значение характеристики
1	2	3
1.	Адрес земельного участка	-
1.1.	Сведения о местоположении земельного участка (при отсутствии адреса) в структурированном в соответствии с федеральной информационной адресной системой виде	Российская Федерация, Ленинградская область, район Гатчинский, массив Красницы, садовое некоммерческое товарищество Сатов, улица Лесная, участок 28, Российская Федерация, Ленинградская область, Гатчинский муниципальный район, Сусанинское сельское поселение, массив "Красницы", СНТ "Сатос", ул. Лесная, уч. 28
1.2.	Дополнительные сведения о местоположении земельного участка	-
2.	Категория земель	Земли сельскохозяйственного назначения
3.	Вид (виды) разрешенного использования	-
3.1.	Дополнительные сведения об использовании земельного участка	-
4.	Реестровый номер границ территориальной зоны или в случае отсутствия такого реестрового номера ее индивидуальное обозначение (вид, тип, номер, индекс)	-
5.	Площадь земельного участка ± величина предельной погрешности определения (вычисления) площади ($P \pm \Delta P$), м ²	612 ± 216
6.	Формула, примененная для вычисления предельной погрешности определения площади земельного участка, с подставленными значениями и итоговые (вычисленные) значения (ΔP), м ²	$\Delta P = 3.5 * M_t * \sqrt{P} = 3.5 * 0.1 * \sqrt{612} = 9$
7.	Предельные минимальный и максимальный размеры земельного участка ($R_{\text{мин}}$ и $R_{\text{макс}}$), м ²	- -
8.	Кадастровый или иной государственный учетный номер (инвентарный) объекта недвижимости, расположенного на образуемом земельном участке	-
9.	Кадастровые номера исходных земельных участков	-
9.1.	Кадастровый номер входящего в состав земельного участка, представляющего собой единое землепользование (номер контура многоконтурного земельного участка), преобразование которого осуществляется	-
9.2.	Кадастровые номера земельных участков, исключаемых из состава измененного (исходного) земельного участка, представляющего собой единое землепользование	-
9.3.	Кадастровый или иной государственный учетный номер (инвентарный) объекта недвижимости, расположенного на измененном земельном участке	-
10.	Условный номер земельного участка	-
11.	Учетный номер проекта межевания территории	-
12.	Дополнительные сведения об образовании земельного участка	-
13.	Сведения о земельных участках (землях общего пользования, территории общего пользования), посредством которых обеспечивается доступ	47:23:1922003:1 47:23:0000000:126

3. Сведения о характеристиках образуемого земельного участка:

47:23:0000000:ЗУ6 :

обозначение земельного участка

№ п/п	Наименование характеристики земельного участка	Значение характеристики
1	2	3
14.	Иные сведения	-

4. Пояснения к сведениям об образуемом земельном участке:

47:23:0000000:ЗУ6 :

обозначение земельного участка

1.	-
----	---

--	--

Сведения об образуемых земельных участках

1. Сведения о характерных точках границ образуемых земельных участков

47:23:0000000:3У7 :

обозначение земельного участка

Система координат МСК-47, зона 2

Зона №2

Обозначение характерных точек границ	Координаты, м		Метод определения координат	Формулы, примененные для расчета средней квадратической погрешности определения координат характерной точки границ (Mt), с подставленными в такие формулы значениями и итоговые (вычисленные) значения Mt, м	Описание закрепления точки
	X	Y			
1	2	3	4	5	6
н320У	380505.52	2212639.95	Метод спутниковых геодезических измерений (определений)	$Mt = \sqrt{(m_0^2 + m_1^2)}=0.1$	Закрепление отсутствует
н321У	380530.37	2212638.91	Метод спутниковых геодезических измерений (определений)	$Mt = \sqrt{(m_0^2 + m_1^2)}=0.1$	Закрепление отсутствует
н285У	380536.13	2212638.76	Метод спутниковых геодезических измерений (определений)	$Mt = \sqrt{(m_0^2 + m_1^2)}=0.1$	Закрепление отсутствует
н284У	380537.26	2212661.45	Метод спутниковых геодезических измерений (определений)	$Mt = \sqrt{(m_0^2 + m_1^2)}=0.1$	Закрепление отсутствует
н283У	380514.75	2212663.08	Метод спутниковых геодезических измерений (определений)	$Mt = \sqrt{(m_0^2 + m_1^2)}=0.1$	Закрепление отсутствует
400	380515.29	2212669.28	Метод спутниковых геодезических измерений (определений)	$Mt = \sqrt{(m_0^2 + m_1^2)}=0.1$	Закрепление отсутствует
н322У	380513.47	2212669.32	Метод спутниковых геодезических измерений (определений)	$Mt = \sqrt{(m_0^2 + m_1^2)}=0.1$	Закрепление отсутствует
н323У	380507.37	2212669.26	Метод спутниковых геодезических измерений (определений)	$Mt = \sqrt{(m_0^2 + m_1^2)}=0.1$	Закрепление отсутствует
н320У	380505.52	2212639.95	Метод спутниковых геодезических измерений (определений)	$Mt = \sqrt{(m_0^2 + m_1^2)}=0.1$	Закрепление отсутствует

47:23:0000000:3У7 :				
2. Сведения о частях границ образуемых земельных участков:				
обозначение земельного участка				
Обозначение части границ		Горизонтальное проложение (S), м	Описание прохождения части границ	Сведения о согласовании местоположения границ (согласовано/спорное)
от т.	до т.			
1	2	3	4	5
н320У	н321У	24.87	-	-
н321У	н285У	5.76	-	-
н285У	н284У	22.72	-	-
н284У	н283У	22.57	-	-
н283У	400	6.22	-	-
400	н322У	1.82	-	-
н322У	н323У	6.10	-	-
н323У	н320У	29.37	-	-
47:23:0000000:3У7 :				
3. Сведения о характеристиках образуемого земельного участка:				
обозначение земельного участка				
№ п/п	Наименование характеристики земельного участка		Значение характеристики	
1	2		3	
1.	Адрес земельного участка		-	
1.1.	Сведения о местоположении земельного участка (при отсутствии адреса) в структурированном в соответствии с федеральной информационной адресной системой виде		Российская Федерация, Ленинградская область, район Гатчинский, массив Красницы, садовое некоммерческое товарищество Сатов, улица Лесная, участок 38, Ленинградская область, Гатчинский район, массив Красницы, с.т. Сатос, ул. Лесная, уч.38	
1.2.	Дополнительные сведения о местоположении земельного участка		-	
2.	Категория земель		Земли сельскохозяйственного назначения	
3.	Вид (виды) разрешенного использования		-	
3.1.	Дополнительные сведения об использовании земельного участка		-	
4.	Реестровый номер границ территориальной зоны или в случае отсутствия такого реестрового номера ее индивидуальное обозначение (вид, тип, номер, индекс)		-	
5.	Площадь земельного участка ± величина предельной погрешности определения (вычисления) площади (P± ΔP), м2		756 ± 241	
6.	Формула, примененная для вычисления предельной погрешности определения площади земельного участка, с подставленными значениями и итоговые (вычисленные) значения (ΔP), м2		$\Delta P = 3.5 * M_t * \sqrt{P} = 3.5 * 0.1 * \sqrt{756} = 10$	
7.	Предельные минимальный и максимальный размеры земельного участка (P _{мин} и P _{макс}), м2		-	
8.	Кадастровый или иной государственный учетный номер (инвентарный) объекта недвижимости, расположенного на образуемом земельном участке		-	
9.	Кадастровые номера исходных земельных участков		-	

3. Сведения о характеристиках образуемого земельного участка:		47:23:0000000:3У7 :
		обозначение земельного участка
№ п/п	Наименование характеристики земельного участка	Значение характеристики
1	2	3
9.1.	Кадастровый номер входящего в состав земельного участка, представляющего собой единое землепользование (номер контура многоконтурного земельного участка), преобразование которого осуществляется	-
9.2.	Кадастровые номера земельных участков, исключаемых из состава измененного (исходного) земельного участка, представляющего собой единое землепользование	-
9.3.	Кадастровый или иной государственный учетный номер (инвентарный) объекта недвижимости, расположенного на измененном земельном участке	-
10.	Условный номер земельного участка	-
11.	Учетный номер проекта межевания территории	-
12.	Дополнительные сведения об образовании земельного участка	-
13.	Сведения о земельных участках (землях общего пользования, территории общего пользования), посредством которых обеспечивается доступ	47:23:1922003:1 47:23:0000000:126
14.	Иные сведения	-
4. Пояснения к сведениям об образуемом земельном участке:		47:23:0000000:3У7 :
		обозначение земельного участка
1.	-	

Сведения об образуемых земельных участках

1. Сведения о характерных точках границ образуемых земельных участков

47:23:1922003:3У8 :

обозначение земельного участка

Система координат МСК-47, зона 2

Зона №2

Обозначение характерных точек границ	Координаты, м		Метод определения координат	Формулы, примененные для расчета средней квадратической погрешности определения координат характерной точки границ (Mt), с подставленными в такие формулы значениями и итоговые (вычисленные) значения Mt, м	Описание закрепления точки
	X	Y			
1	2	3	4	5	6
н285У	380536.13	2212638.76	Метод спутниковых геодезических измерений (определений)	$Mt = \sqrt{(m_0^2 + m_1^2)}=0.1$	Закрепление отсутствует
н321У	380530.37	2212638.91	Метод спутниковых геодезических измерений (определений)	$Mt = \sqrt{(m_0^2 + m_1^2)}=0.1$	Закрепление отсутствует
н320У	380505.52	2212639.95	Метод спутниковых геодезических измерений (определений)	$Mt = \sqrt{(m_0^2 + m_1^2)}=0.1$	Закрепление отсутствует
н324У	380504.11	2212619.82	Метод спутниковых геодезических измерений (определений)	$Mt = \sqrt{(m_0^2 + m_1^2)}=0.1$	Закрепление отсутствует
н286У	380534.21	2212618.41	Метод спутниковых геодезических измерений (определений)	$Mt = \sqrt{(m_0^2 + m_1^2)}=0.1$	Закрепление отсутствует
н285У	380536.13	2212638.76	Метод спутниковых геодезических измерений (определений)	$Mt = \sqrt{(m_0^2 + m_1^2)}=0.1$	Закрепление отсутствует

47:23:1922003:3У8 :

2. Сведения о частях границ образуемых земельных участков:

обозначение земельного участка

Обозначение части границ		Горизонтальное проложение (S), м	Описание прохождения части границ	Сведения о согласовании местоположения границ (согласовано/спорное)
от т.	до т.			
1	2	3	4	5
н285У	н321У	5.76	-	-
н321У	н320У	24.87	-	-
н320У	н324У	20.18	-	-
н324У	н286У	30.13	-	-
н286У	н285У	20.44	-	-

3. Сведения о характеристиках образуемого земельного участка:		47:23:1922003:ЗУ8 : обозначение земельного участка
№ п/п	Наименование характеристики земельного участка	Значение характеристики
1	2	3
1.	Адрес земельного участка	-
1.1.	Сведения о местоположении земельного участка (при отсутствии адреса) в структурированном в соответствии с федеральной информационной адресной системой виде	Российская Федерация, Ленинградская область, район Гатчинский, массив Красницы, садовое некоммерческое товарищество Сатов, улица Лесная, участок 40, Ленинградская область, Гатчинский район, массив Красницы, с.т. Сатос, ул. Лесная, уч.40
1.2.	Дополнительные сведения о местоположении земельного участка	-
2.	Категория земель	Земли сельскохозяйственного назначения
3.	Вид (виды) разрешенного использования	-
3.1.	Дополнительные сведения об использовании земельного участка	-
4.	Реестровый номер границ территориальной зоны или в случае отсутствия такого реестрового номера ее индивидуальное обозначение (вид, тип, номер, индекс)	-
5.	Площадь земельного участка ± величина предельной погрешности определения (вычисления) площади ($P \pm \Delta P$), м ²	615 ± 217
6.	Формула, примененная для вычисления предельной погрешности определения площади земельного участка, с подставленными значениями и итоговые (вычисленные) значения (ΔP), м ²	$\Delta P = 3.5 * M_t * \sqrt{P} = 3.5 * 0.1 * \sqrt{615} = 9$
7.	Предельные минимальный и максимальный размеры земельного участка ($R_{\text{мин}}$ и $R_{\text{макс}}$), м ²	- -
8.	Кадастровый или иной государственный учетный номер (инвентарный) объекта недвижимости, расположенного на образуемом земельном участке	-
9.	Кадастровые номера исходных земельных участков	-
9.1.	Кадастровый номер входящего в состав земельного участка, представляющего собой единое землепользование (номер контура многоконтурного земельного участка), преобразование которого осуществляется	-
9.2.	Кадастровые номера земельных участков, исключаемых из состава измененного (исходного) земельного участка, представляющего собой единое землепользование	-
9.3.	Кадастровый или иной государственный учетный номер (инвентарный) объекта недвижимости, расположенного на измененном земельном участке	-
10.	Условный номер земельного участка	-
11.	Учетный номер проекта межевания территории	-
12.	Дополнительные сведения об образовании земельного участка	-
13.	Сведения о земельных участках (землях общего пользования, территории общего пользования), посредством которых обеспечивается доступ	47:23:1922003:1 47:23:0000000:126
14.	Иные сведения	-

4. Пояснения к сведениям об образуемом земельном участке:

47:23:1922003:ЗУ8 :

обозначение земельного участка

1.

-

Сведения об образуемых земельных участках

1. Сведения о характерных точках границ образуемых земельных участков

47:23:1922003:3У9 :

_____ обозначение земельного участка

Система координат МСК-47, зона 2

Зона №2

Обозначение характерных точек границ	Координаты, м		Метод определения координат	Формулы, примененные для расчета средней квадратической погрешности определения координат характерной точки границ (Mt), с подставленными в такие формулы значениями и итоговые (вычисленные) значения Mt, м	Описание закрепления точки
	X	Y			
1	2	3	4	5	6
н289У	380501.22	2212578.49	Метод спутниковых геодезических измерений (определений)	$Mt = \sqrt{(m_0^2 + m_1^2)}=0.1$	Закрепление отсутствует
н288У	380531.25	2212576.81	Метод спутниковых геодезических измерений (определений)	$Mt = \sqrt{(m_0^2 + m_1^2)}=0.1$	Закрепление отсутствует
н287У	380532.75	2212598.02	Метод спутниковых геодезических измерений (определений)	$Mt = \sqrt{(m_0^2 + m_1^2)}=0.1$	Закрепление отсутствует
н325У	380502.70	2212599.73	Метод спутниковых геодезических измерений (определений)	$Mt = \sqrt{(m_0^2 + m_1^2)}=0.1$	Закрепление отсутствует
н289У	380501.22	2212578.49	Метод спутниковых геодезических измерений (определений)	$Mt = \sqrt{(m_0^2 + m_1^2)}=0.1$	Закрепление отсутствует

47:23:1922003:3У9 :

2. Сведения о частях границ образуемых земельных участков:

_____ обозначение земельного участка

Обозначение части границ		Горизонтальное проложение (S), м	Описание прохождения части границ	Сведения о согласовании местоположения границ (согласовано/спорное)
от т.	до т.			
1	2	3	4	5
н289У	н288У	30.08	-	-
н288У	н287У	21.26	-	-
н287У	н325У	30.10	-	-
н325У	н289У	21.29	-	-

3. Сведения о характеристиках образуемого земельного участка:		47:23:1922003:ЗУ9 : обозначение земельного участка
№ п/п	Наименование характеристики земельного участка	Значение характеристики
1	2	3
1.	Адрес земельного участка	-
1.1.	Сведения о местоположении земельного участка (при отсутствии адреса) в структурированном в соответствии с федеральной информационной адресной системой виде	Российская Федерация, Ленинградская область, район Гатчинский, массив Красницы, садовое некоммерческое товарищество Сатов, улица Лесная, участок 44, Ленинградская область, Гатчинский район, массив Красницы, с.т. Сатос, ул. Лесная, уч.44
1.2.	Дополнительные сведения о местоположении земельного участка	-
2.	Категория земель	Земли сельскохозяйственного назначения
3.	Вид (виды) разрешенного использования	-
3.1.	Дополнительные сведения об использовании земельного участка	-
4.	Реестровый номер границ территориальной зоны или в случае отсутствия такого реестрового номера ее индивидуальное обозначение (вид, тип, номер, индекс)	-
5.	Площадь земельного участка ± величина предельной погрешности определения (вычисления) площади ($P \pm \Delta P$), м ²	640 ± 221
6.	Формула, примененная для вычисления предельной погрешности определения площади земельного участка, с подставленными значениями и итоговые (вычисленные) значения (ΔP), м ²	$\Delta P = 3.5 * M_t * \sqrt{P} = 3.5 * 0.1 * \sqrt{640} = 9$
7.	Предельные минимальный и максимальный размеры земельного участка (P_{\min} и P_{\max}), м ²	- -
8.	Кадастровый или иной государственный учетный номер (инвентарный) объекта недвижимости, расположенного на образуемом земельном участке	-
9.	Кадастровые номера исходных земельных участков	-
9.1.	Кадастровый номер входящего в состав земельного участка, представляющего собой единое землепользование (номер контура многоконтурного земельного участка), преобразование которого осуществляется	-
9.2.	Кадастровые номера земельных участков, исключаемых из состава измененного (исходного) земельного участка, представляющего собой единое землепользование	-
9.3.	Кадастровый или иной государственный учетный номер (инвентарный) объекта недвижимости, расположенного на измененном земельном участке	-
10.	Условный номер земельного участка	-
11.	Учетный номер проекта межевания территории	-
12.	Дополнительные сведения об образовании земельного участка	-
13.	Сведения о земельных участках (землях общего пользования, территории общего пользования), посредством которых обеспечивается доступ	47:23:1922003:1 47:23:0000000:126
14.	Иные сведения	-

4. Пояснения к сведениям об образуемом земельном участке:

47:23:1922003:3У9 :

обозначение земельного участка

1.

-

Сведения об образуемых земельных участках

1. Сведения о характерных точках границ образуемых земельных участков

47:23:1922003:ЗУ10 :

_____ обозначение земельного участка

Система координат МСК-47, зона 2

Зона №2

Обозначение характерных точек границ	Координаты, м		Метод определения координат	Формулы, примененные для расчета средней квадратической погрешности определения координат характерной точки границ (Mt), с подставленными в такие формулы значениями и итоговые (вычисленные) значения Mt, м	Описание закрепления точки
	X	Y			
1	2	3	4	5	6
н325У	380502.70	2212599.73	Метод спутниковых геодезических измерений (определений)	$Mt = \sqrt{(m_0^2 + m_1^2)}=0.1$	Закрепление отсутствует
н287У	380532.75	2212598.02	Метод спутниковых геодезических измерений (определений)	$Mt = \sqrt{(m_0^2 + m_1^2)}=0.1$	Закрепление отсутствует
н286У	380534.21	2212618.41	Метод спутниковых геодезических измерений (определений)	$Mt = \sqrt{(m_0^2 + m_1^2)}=0.1$	Закрепление отсутствует
н324У	380504.11	2212619.82	Метод спутниковых геодезических измерений (определений)	$Mt = \sqrt{(m_0^2 + m_1^2)}=0.1$	Закрепление отсутствует
н325У	380502.70	2212599.73	Метод спутниковых геодезических измерений (определений)	$Mt = \sqrt{(m_0^2 + m_1^2)}=0.1$	Закрепление отсутствует

47:23:1922003:ЗУ10 :

2. Сведения о частях границ образуемых земельных участков:

_____ обозначение земельного участка

Обозначение части границ		Горизонтальное проложение (S), м	Описание прохождения части границ	Сведения о согласовании местоположения границ (согласовано/спорное)
от т.	до т.			
1	2	3	4	5
н325У	н287У	30.10	-	-
н287У	н286У	20.44	-	-
н286У	н324У	30.13	-	-
н324У	н325У	20.14	-	-

3. Сведения о характеристиках образуемого земельного участка:		47:23:1922003:ЗУ10 : обозначение земельного участка
№ п/п	Наименование характеристики земельного участка	Значение характеристики
1	2	3
1.	Адрес земельного участка	-
1.1.	Сведения о местоположении земельного участка (при отсутствии адреса) в структурированном в соответствии с федеральной информационной адресной системой виде	Российская Федерация, Ленинградская область, район Гатчинский, массив Красницы, садовое некоммерческое товарищество Сатов, улица Лесная, участок 42, Ленинградская область, Гатчинский район, массив Красницы, с.т. Сатос, ул. Лесная, уч.42
1.2.	Дополнительные сведения о местоположении земельного участка	-
2.	Категория земель	Земли сельскохозяйственного назначения
3.	Вид (виды) разрешенного использования	-
3.1.	Дополнительные сведения об использовании земельного участка	-
4.	Реестровый номер границ территориальной зоны или в случае отсутствия такого реестрового номера ее индивидуальное обозначение (вид, тип, номер, индекс)	-
5.	Площадь земельного участка ± величина предельной погрешности определения (вычисления) площади ($P \pm \Delta P$), м ²	611 ± 216
6.	Формула, примененная для вычисления предельной погрешности определения площади земельного участка, с подставленными значениями и итоговые (вычисленные) значения (ΔP), м ²	$\Delta P = 3.5 * M_t * \sqrt{P} = 3.5 * 0.1 * \sqrt{611} = 9$
7.	Предельные минимальный и максимальный размеры земельного участка ($R_{\text{мин}}$ и $R_{\text{макс}}$), м ²	- -
8.	Кадастровый или иной государственный учетный номер (инвентарный) объекта недвижимости, расположенного на образуемом земельном участке	-
9.	Кадастровые номера исходных земельных участков	-
9.1.	Кадастровый номер входящего в состав земельного участка, представляющего собой единое землепользование (номер контура многоконтурного земельного участка), преобразование которого осуществляется	-
9.2.	Кадастровые номера земельных участков, исключаемых из состава измененного (исходного) земельного участка, представляющего собой единое землепользование	-
9.3.	Кадастровый или иной государственный учетный номер (инвентарный) объекта недвижимости, расположенного на измененном земельном участке	-
10.	Условный номер земельного участка	-
11.	Учетный номер проекта межевания территории	-
12.	Дополнительные сведения об образовании земельного участка	-
13.	Сведения о земельных участках (землях общего пользования, территории общего пользования), посредством которых обеспечивается доступ	47:23:1922003:1 47:23:0000000:126
14.	Иные сведения	-

4. Пояснения к сведениям об образуемом земельном участке:

47:23:1922003:ЗУ10 :

обозначение земельного участка

1.

-

Сведения об образуемых земельных участках

1. Сведения о характерных точках границ образуемых земельных участков

47:23:1922001:ЗУ11 :

обозначение земельного участка

Система координат МСК-47, зона 2

Зона №2

Обозначение характерных точек границ	Координаты, м		Метод определения координат	Формулы, примененные для расчета средней квадратической погрешности определения координат характерной точки границ (Mt), с подставленными в такие формулы значениями и итоговые (вычисленные) значения Mt, м	Описание закрепления точки
	X	Y			
1	2	3	4	5	6
н54У	380521.94	2212232.94	Метод спутниковых геодезических измерений (определений)	$Mt = \sqrt{(m_0^2 + m_1^2)}=0.1$	Закрепление отсутствует
н53У	380536.66	2212231.64	Метод спутниковых геодезических измерений (определений)	$Mt = \sqrt{(m_0^2 + m_1^2)}=0.1$	Закрепление отсутствует
н52У	380538.14	2212260.64	Метод спутниковых геодезических измерений (определений)	$Mt = \sqrt{(m_0^2 + m_1^2)}=0.1$	Закрепление отсутствует
н51У	380528.42	2212261.39	Метод спутниковых геодезических измерений (определений)	$Mt = \sqrt{(m_0^2 + m_1^2)}=0.1$	Закрепление отсутствует
н50У	380528.50	2212262.77	Метод спутниковых геодезических измерений (определений)	$Mt = \sqrt{(m_0^2 + m_1^2)}=0.1$	Закрепление отсутствует
н49У	380525.46	2212262.95	Метод спутниковых геодезических измерений (определений)	$Mt = \sqrt{(m_0^2 + m_1^2)}=0.1$	Закрепление отсутствует
н48У	380525.25	2212259.51	Метод спутниковых геодезических измерений (определений)	$Mt = \sqrt{(m_0^2 + m_1^2)}=0.1$	Закрепление отсутствует
н47У	380522.22	2212259.72	Метод спутниковых геодезических измерений (определений)	$Mt = \sqrt{(m_0^2 + m_1^2)}=0.1$	Закрепление отсутствует
н46У	380522.44	2212263.11	Метод спутниковых геодезических измерений (определений)	$Mt = \sqrt{(m_0^2 + m_1^2)}=0.1$	Закрепление отсутствует

1. Сведения о характерных точках границ образуемых земельных участков				47:23:1922001:3У11 :	
				обозначение земельного участка	
Система координат МСК-47, зона 2				Зона № 2	
Обозначение характерных точек границ	Координаты, м		Метод определения координат	Формулы, примененные для расчета средней квадратической погрешности определения координат характерной точки границ (Mt), с подставленными в такие формулы значениями и итоговые (вычисленные) значения Mt, м	Описание закрепления точки
	X	Y			
1	2	3	4	5	6
н45У	380515.59	2212263.56	Метод спутниковых геодезических измерений (определений)	$Mt = \sqrt{(m_0^2 + m_1^2)}=0.1$	Закрепление отсутствует
н44У	380515.37	2212260.17	Метод спутниковых геодезических измерений (определений)	$Mt = \sqrt{(m_0^2 + m_1^2)}=0.1$	Закрепление отсутствует
182	380519.54	2212259.90	Метод спутниковых геодезических измерений (определений)	$Mt = \sqrt{(m_0^2 + m_1^2)}=0.1$	Закрепление отсутствует
н326У	380518.34	2212241.76	Метод спутниковых геодезических измерений (определений)	$Mt = \sqrt{(m_0^2 + m_1^2)}=0.1$	Закрепление отсутствует
н327У	380518.26	2212239.22	Метод спутниковых геодезических измерений (определений)	$Mt = \sqrt{(m_0^2 + m_1^2)}=0.1$	Закрепление отсутствует
н328У	380517.85	2212233.82	Метод спутниковых геодезических измерений (определений)	$Mt = \sqrt{(m_0^2 + m_1^2)}=0.1$	Закрепление отсутствует
н329У	380521.98	2212233.51	Метод спутниковых геодезических измерений (определений)	$Mt = \sqrt{(m_0^2 + m_1^2)}=0.1$	Закрепление отсутствует
н54У	380521.94	2212232.94	Метод спутниковых геодезических измерений (определений)	$Mt = \sqrt{(m_0^2 + m_1^2)}=0.1$	Закрепление отсутствует
				47:23:1922001:3У11 :	
2. Сведения о частях границ образуемых земельных участков:				обозначение земельного участка	
Обозначение части границ		Горизонтальное проложение (S), м	Описание прохождения части границ	Сведения о согласовании местоположения границ (согласовано/спорное)	
от т.	до т.				
1	2	3	4	5	
н54У	н53У	14.78	-	-	

47:23:1922001:ЗУ11 :

2. Сведения о частях границ образуемых земельных участков:

обозначение земельного участка

Обозначение части границ		Горизонтальное проложение (S), м	Описание прохождения части границ	Сведения о согласовании местоположения границ (согласовано/спорное)
от т.	до т.			
1	2	3	4	5
н53У	н52У	29.04	-	-
н52У	н51У	9.75	-	-
н51У	н50У	1.38	-	-
н50У	н49У	3.05	-	-
н49У	н48У	3.45	-	-
н48У	н47У	3.04	-	-
н47У	н46У	3.40	-	-
н46У	н45У	6.86	-	-
н45У	н44У	3.40	-	-
н44У	182	4.18	-	-
182	н326У	18.18	-	-
н326У	н327У	2.54	-	-
н327У	н328У	5.42	-	-
н328У	н329У	4.14	-	-
н329У	н54У	0.57	-	-

47:23:1922001:ЗУ11 :

3. Сведения о характеристиках образуемого земельного участка:

обозначение земельного участка

№ п/п	Наименование характеристики земельного участка	Значение характеристики
1	2	3
1.	Адрес земельного участка	-
1.1.	Сведения о местоположении земельного участка (при отсутствии адреса) в структурированном в соответствии с федеральной информационной адресной системой виде	Российская Федерация, Ленинградская область, район Гатчинский, массив Красницы, садовое некоммерческое товарищество Сатос, переулок Сосновский, участок 5, Российская Федерация, Ленинградская область, Гатчинский муниципальный район, Сусанинское сельское поселение, массив "Красницы", тер. СНТ "Сатос", пер. Сосновский, з/у 5
1.2.	Дополнительные сведения о местоположении земельного участка	-
2.	Категория земель	Земли сельскохозяйственного назначения
3.	Вид (виды) разрешенного использования	-
3.1.	Дополнительные сведения об использовании земельного участка	-
4.	Реестровый номер границ территориальной зоны или в случае отсутствия такого реестрового номера ее индивидуальное обозначение (вид, тип, номер, индекс)	-

3. Сведения о характеристиках образуемого земельного участка:		47:23:1922001:ЗУ11 :
		обозначение земельного участка
№ п/п	Наименование характеристики земельного участка	Значение характеристики
1	2	3
5.	Площадь земельного участка ± величина предельной погрешности определения (вычисления) площади ($P \pm \Delta P$), м ²	554 ± 206
6.	Формула, примененная для вычисления предельной погрешности определения площади земельного участка, с подставленными значениями и итоговые (вычисленные) значения (ΔP), м ²	$\Delta P = 3.5 * M_t * \sqrt{P} = 3.5 * 0.1 * \sqrt{554} = 8$
7.	Предельные минимальный и максимальный размеры земельного участка ($R_{\text{мин}}$ и $R_{\text{макс}}$), м ²	- -
8.	Кадастровый или иной государственный учетный номер (инвентарный) объекта недвижимости, расположенного на образуемом земельном участке	-
9.	Кадастровые номера исходных земельных участков	-
9.1.	Кадастровый номер входящего в состав земельного участка, представляющего собой единое землепользование (номер контура многоконтурного земельного участка), преобразование которого осуществляется	-
9.2.	Кадастровые номера земельных участков, исключаемых из состава измененного (исходного) земельного участка, представляющего собой единое землепользование	-
9.3.	Кадастровый или иной государственный учетный номер (инвентарный) объекта недвижимости, расположенного на измененном земельном участке	-
10.	Условный номер земельного участка	-
11.	Учетный номер проекта межевания территории	-
12.	Дополнительные сведения об образовании земельного участка	-
13.	Сведения о земельных участках (землях общего пользования, территории общего пользования), посредством которых обеспечивается доступ	47:23:1922001:1 47:23:0000000:126
14.	Иные сведения	-
4. Пояснения к сведениям об образуемом земельном участке:		47:23:1922001:ЗУ11 :
		обозначение земельного участка
1.	-	

Сведения об образуемых земельных участках

1. Сведения о характерных точках границ образуемых земельных участков

47:23:1922001:ЗУ12 :

обозначение земельного участка

Система координат МСК-47, зона 2

Зона №2

Обозначение характерных точек границ	Координаты, м		Метод определения координат	Формулы, примененные для расчета средней квадратической погрешности определения координат характерной точки границ (Mt), с подставленными в такие формулы значениями и итоговые (вычисленные) значения Mt, м	Описание закрепления точки
	X	Y			
1	2	3	4	5	6
139	380580.62	2212265.26	Метод спутниковых геодезических измерений (определений)	$Mt = \sqrt{(m_0^2 + m_1^2)}=0.1$	Закрепление отсутствует
138	380581.72	2212293.62	Метод спутниковых геодезических измерений (определений)	$Mt = \sqrt{(m_0^2 + m_1^2)}=0.1$	Закрепление отсутствует
22	380572.88	2212293.86	Метод спутниковых геодезических измерений (определений)	$Mt = \sqrt{(m_0^2 + m_1^2)}=0.1$	Закрепление отсутствует
21	380552.89	2212294.38	Метод спутниковых геодезических измерений (определений)	$Mt = \sqrt{(m_0^2 + m_1^2)}=0.1$	Закрепление отсутствует
н8У	380551.07	2212267.54	Метод спутниковых геодезических измерений (определений)	$Mt = \sqrt{(m_0^2 + m_1^2)}=0.1$	Закрепление отсутствует
139	380580.62	2212265.26	Метод спутниковых геодезических измерений (определений)	$Mt = \sqrt{(m_0^2 + m_1^2)}=0.1$	Закрепление отсутствует

47:23:1922001:ЗУ12 :

2. Сведения о частях границ образуемых земельных участков:

обозначение земельного участка

Обозначение части границ		Горизонтальное проложение (S), м	Описание прохождения части границ	Сведения о согласовании местоположения границ (согласовано/спорное)
от т.	до т.			
1	2	3	4	5
139	138	28.38	-	-
138	22	8.84	-	-
22	21	20.00	-	-
21	н8У	26.90	-	-
н8У	139	29.64	-	-

3. Сведения о характеристиках образуемого земельного участка:		47:23:1922001:ЗУ12 : обозначение земельного участка
№ п/п	Наименование характеристики земельного участка	Значение характеристики
1	2	3
1.	Адрес земельного участка	-
1.1.	Сведения о местоположении земельного участка (при отсутствии адреса) в структурированном в соответствии с федеральной информационной адресной системой виде	Российская Федерация, Ленинградская область, район Гатчинский, массив Красницы, садовое некоммерческое товарищество Сатос, переулок Сосновский, участок 2, Российская Федерация, Ленинградская область, Гатчинский муниципальный район, Сусанинское сельское поселение, массив "Красницы", тер. СНТ "Сатос", пер. Сосновский, з/у 2
1.2.	Дополнительные сведения о местоположении земельного участка	-
2.	Категория земель	Земли сельскохозяйственного назначения
3.	Вид (виды) разрешенного использования	-
3.1.	Дополнительные сведения об использовании земельного участка	-
4.	Реестровый номер границ территориальной зоны или в случае отсутствия такого реестрового номера ее индивидуальное обозначение (вид, тип, номер, индекс)	-
5.	Площадь земельного участка ± величина предельной погрешности определения (вычисления) площади ($P \pm \Delta P$), м ²	808 ± 249
6.	Формула, примененная для вычисления предельной погрешности определения площади земельного участка, с подставленными значениями и итоговые (вычисленные) значения (ΔP), м ²	$\Delta P = 3.5 * M_i * \sqrt{P} = 3.5 * 0.1 * \sqrt{808} = 10$
7.	Предельные минимальный и максимальный размеры земельного участка ($P_{\text{мин}}$ и $P_{\text{макс}}$), м ²	- -
8.	Кадастровый или иной государственный учетный номер (инвентарный) объекта недвижимости, расположенного на образуемом земельном участке	-
9.	Кадастровые номера исходных земельных участков	-
9.1.	Кадастровый номер входящего в состав земельного участка, представляющего собой единое землепользование (номер контура многоконтурного земельного участка), преобразование которого осуществляется	-
9.2.	Кадастровые номера земельных участков, исключаемых из состава измененного (исходного) земельного участка, представляющего собой единое землепользование	-
9.3.	Кадастровый или иной государственный учетный номер (инвентарный) объекта недвижимости, расположенного на измененном земельном участке	-
10.	Условный номер земельного участка	-
11.	Учетный номер проекта межевания территории	-
12.	Дополнительные сведения об образовании земельного участка	-
13.	Сведения о земельных участках (землях общего пользования, территории общего пользования), посредством которых обеспечивается доступ	47:23:1922001:1 47:23:0000000:126

3. Сведения о характеристиках образуемого земельного участка:

47:23:1922001:ЗУ12 :

обозначение земельного участка

№ п/п	Наименование характеристики земельного участка	Значение характеристики
1	2	3
14.	Иные сведения	-

4. Пояснения к сведениям об образуемом земельном участке:

47:23:1922001:ЗУ12 :

обозначение земельного участка

1.	-
----	---

--	--

Сведения об образуемых земельных участках

1. Сведения о характерных точках границ образуемых земельных участков

47:23:1922001:ЗУ13 :

обозначение земельного участка

Система координат МСК-47, зона 2

Зона №2

Обозначение характерных точек границ	Координаты, м		Метод определения координат	Формулы, примененные для расчета средней квадратической погрешности определения координат характерной точки границ (Mt), с подставленными в такие формулы значениями и итоговые (вычисленные) значения Mt, м	Описание закрепления точки
	X	Y			
1	2	3	4	5	6
152	380626.57	2212334.29	Метод спутниковых геодезических измерений (определений)	$Mt = \sqrt{(m_0^2 + m_1^2)}=0.1$	Закрепление отсутствует
155	380626.84	2212342.51	Метод спутниковых геодезических измерений (определений)	$Mt = \sqrt{(m_0^2 + m_1^2)}=0.1$	Закрепление отсутствует
133	380627.26	2212355.36	Метод спутниковых геодезических измерений (определений)	$Mt = \sqrt{(m_0^2 + m_1^2)}=0.1$	Закрепление отсутствует
132	380596.79	2212357.18	Метод спутниковых геодезических измерений (определений)	$Mt = \sqrt{(m_0^2 + m_1^2)}=0.1$	Закрепление отсутствует
н92У	380595.29	2212336.65	Метод спутниковых геодезических измерений (определений)	$Mt = \sqrt{(m_0^2 + m_1^2)}=0.1$	Закрепление отсутствует
152	380626.57	2212334.29	Метод спутниковых геодезических измерений (определений)	$Mt = \sqrt{(m_0^2 + m_1^2)}=0.1$	Закрепление отсутствует

47:23:1922001:ЗУ13 :

2. Сведения о частях границ образуемых земельных участков:

обозначение земельного участка

Обозначение части границ		Горизонтальное проложение (S), м	Описание прохождения части границ	Сведения о согласовании местоположения границ (согласовано/спорное)
от т.	до т.			
1	2	3	4	5
152	155	8.22	-	-
155	133	12.86	-	-
133	132	30.52	-	-
132	н92У	20.58	-	-
н92У	152	31.37	-	-

3. Сведения о характеристиках образуемого земельного участка:		47:23:1922001:ЗУ13 : обозначение земельного участка
№ п/п	Наименование характеристики земельного участка	Значение характеристики
1	2	3
1.	Адрес земельного участка	-
1.1.	Сведения о местоположении земельного участка (при отсутствии адреса) в структурированном в соответствии с федеральной информационной адресной системой виде	Российская Федерация, Ленинградская область, район Гатчинский, массив Красницы, садовое некоммерческое товарищество Сатос, улица Центральная, Ленинградская область, Гатчинский район, массив Красницы, СНТ "Сатос", ул. Центральная, уч. 55
1.2.	Дополнительные сведения о местоположении земельного участка	-
2.	Категория земель	Земли сельскохозяйственного назначения
3.	Вид (виды) разрешенного использования	-
3.1.	Дополнительные сведения об использовании земельного участка	-
4.	Реестровый номер границ территориальной зоны или в случае отсутствия такого реестрового номера ее индивидуальное обозначение (вид, тип, номер, индекс)	-
5.	Площадь земельного участка ± величина предельной погрешности определения (вычисления) площади ($P \pm \Delta P$), м ²	644 ± 222
6.	Формула, примененная для вычисления предельной погрешности определения площади земельного участка, с подставленными значениями и итоговые (вычисленные) значения (ΔP), м ²	$\Delta P = 3.5 * M_t * \sqrt{P} = 3.5 * 0.1 * \sqrt{644} = 9$
7.	Предельные минимальный и максимальный размеры земельного участка ($P_{\text{мин}}$ и $P_{\text{макс}}$), м ²	- -
8.	Кадастровый или иной государственный учетный номер (инвентарный) объекта недвижимости, расположенного на образуемом земельном участке	-
9.	Кадастровые номера исходных земельных участков	-
9.1.	Кадастровый номер входящего в состав земельного участка, представляющего собой единое землепользование (номер контура многоконтурного земельного участка), преобразование которого осуществляется	-
9.2.	Кадастровые номера земельных участков, исключаемых из состава измененного (исходного) земельного участка, представляющего собой единое землепользование	-
9.3.	Кадастровый или иной государственный учетный номер (инвентарный) объекта недвижимости, расположенного на измененном земельном участке	-
10.	Условный номер земельного участка	-
11.	Учетный номер проекта межевания территории	-
12.	Дополнительные сведения об образовании земельного участка	-
13.	Сведения о земельных участках (землях общего пользования, территории общего пользования), посредством которых обеспечивается доступ	47:23:1922001:1 47:23:0000000:126
14.	Иные сведения	-

4. Пояснения к сведениям об образуемом земельном участке:

47:23:1922001:ЗУ13 :

обозначение земельного участка

1.

-

Сведения об образуемых земельных участках

1. Сведения о характерных точках границ образуемых земельных участков

47:23:1922001:ЗУ14 :

обозначение земельного участка

Система координат МСК-47, зона 2

Зона №2

Обозначение характерных точек границ	Координаты, м		Метод определения координат	Формулы, примененные для расчета средней квадратической погрешности определения координат характерной точки границ (Mt), с подставленными в такие формулы значениями и итоговые (вычисленные) значения Mt, м	Описание закрепления точки
	X	Y			
1	2	3	4	5	6
99	380599.83	2212395.87	Метод спутниковых геодезических измерений (определений)	$Mt = \sqrt{(m_0^2 + m_1^2)}=0.1$	Закрепление отсутствует
н330У	380602.05	2212395.91	Метод спутниковых геодезических измерений (определений)	$Mt = \sqrt{(m_0^2 + m_1^2)}=0.1$	Закрепление отсутствует
н331У	380607.96	2212395.40	Метод спутниковых геодезических измерений (определений)	$Mt = \sqrt{(m_0^2 + m_1^2)}=0.1$	Закрепление отсутствует
н332У	380623.80	2212394.36	Метод спутниковых геодезических измерений (определений)	$Mt = \sqrt{(m_0^2 + m_1^2)}=0.1$	Закрепление отсутствует
98	380628.86	2212394.07	Метод спутниковых геодезических измерений (определений)	$Mt = \sqrt{(m_0^2 + m_1^2)}=0.1$	Закрепление отсутствует
н333У	380630.73	2212411.16	Метод спутниковых геодезических измерений (определений)	$Mt = \sqrt{(m_0^2 + m_1^2)}=0.1$	Закрепление отсутствует
н334У	380631.15	2212411.22	Метод спутниковых геодезических измерений (определений)	$Mt = \sqrt{(m_0^2 + m_1^2)}=0.1$	Закрепление отсутствует
79	380631.34	2212413.93	Метод спутниковых геодезических измерений (определений)	$Mt = \sqrt{(m_0^2 + m_1^2)}=0.1$	Закрепление отсутствует
н335У	380630.81	2212413.96	Метод спутниковых геодезических измерений (определений)	$Mt = \sqrt{(m_0^2 + m_1^2)}=0.1$	Закрепление отсутствует

1. Сведения о характерных точках границ образуемых земельных участков					47:23:1922001:3У14 :
					обозначение земельного участка
Система координат МСК-47, зона 2				Зона № 2	
Обозначение характерных точек границ	Координаты, м		Метод определения координат	Формулы, примененные для расчета средней квадратической погрешности определения координат характерной точки границ (Mt), с подставленными в такие формулы значениями и итоговые (вычисленные) значения Mt, м	Описание закрепления точки
	X	Y			
1	2	3	4	5	6
н336У	380624.41	2212414.40	Метод спутниковых геодезических измерений (определений)	$Mt = \sqrt{(m_0^2 + m_1^2)}=0.1$	Закрепление отсутствует
н337У	380609.30	2212415.29	Метод спутниковых геодезических измерений (определений)	$Mt = \sqrt{(m_0^2 + m_1^2)}=0.1$	Закрепление отсутствует
78	380601.05	2212415.82	Метод спутниковых геодезических измерений (определений)	$Mt = \sqrt{(m_0^2 + m_1^2)}=0.1$	Закрепление отсутствует
99	380599.83	2212395.87	Метод спутниковых геодезических измерений (определений)	$Mt = \sqrt{(m_0^2 + m_1^2)}=0.1$	Закрепление отсутствует
					47:23:1922001:3У14 :
2. Сведения о частях границ образуемых земельных участков:					обозначение земельного участка
Обозначение части границ		Горизонтальное проложение (S), м	Описание прохождения части границ	Сведения о согласовании местоположения границ (согласовано/спорное)	
от т.	до т.				
1	2	3	4	5	
99	н330У	2.22	-	-	
н330У	н331У	5.93	-	-	
н331У	н332У	15.87	-	-	
н332У	98	5.07	-	-	
98	н333У	17.19	-	-	
н333У	н334У	0.42	-	-	
н334У	79	2.72	-	-	
79	н335У	0.53	-	-	
н335У	н336У	6.42	-	-	
н336У	н337У	15.14	-	-	
н337У	78	8.27	-	-	
78	99	19.99	-	-	

3. Сведения о характеристиках образуемого земельного участка:		47:23:1922001:ЗУ14 : обозначение земельного участка
№ п/п	Наименование характеристики земельного участка	Значение характеристики
1	2	3
1.	Адрес земельного участка	-
1.1.	Сведения о местоположении земельного участка (при отсутствии адреса) в структурированном в соответствии с федеральной информационной адресной системой виде	Российская Федерация, Ленинградская область, район Гатчинский, массив Красницы, садовое некоммерческое товарищество Сатос, улица Центральная, Ленинградская область, Гатчинский район, массив Красницы, с.т. Сатос, ул. Центральная, уч.49
1.2.	Дополнительные сведения о местоположении земельного участка	-
2.	Категория земель	Земли сельскохозяйственного назначения
3.	Вид (виды) разрешенного использования	-
3.1.	Дополнительные сведения об использовании земельного участка	-
4.	Реестровый номер границ территориальной зоны или в случае отсутствия такого реестрового номера ее индивидуальное обозначение (вид, тип, номер, индекс)	-
5.	Площадь земельного участка ± величина предельной погрешности определения (вычисления) площади ($P \pm \Delta P$), м ²	591 ± 213
6.	Формула, примененная для вычисления предельной погрешности определения площади земельного участка, с подставленными значениями и итоговые (вычисленные) значения (ΔP), м ²	$\Delta P = 3.5 * M_t * \sqrt{P} = 3.5 * 0.1 * \sqrt{591} = 9$
7.	Предельные минимальный и максимальный размеры земельного участка (P_{\min} и P_{\max}), м ²	- -
8.	Кадастровый или иной государственный учетный номер (инвентарный) объекта недвижимости, расположенного на образуемом земельном участке	-
9.	Кадастровые номера исходных земельных участков	-
9.1.	Кадастровый номер входящего в состав земельного участка, представляющего собой единое землепользование (номер контура многоконтурного земельного участка), преобразование которого осуществляется	-
9.2.	Кадастровые номера земельных участков, исключаемых из состава измененного (исходного) земельного участка, представляющего собой единое землепользование	-
9.3.	Кадастровый или иной государственный учетный номер (инвентарный) объекта недвижимости, расположенного на измененном земельном участке	-
10.	Условный номер земельного участка	-
11.	Учетный номер проекта межевания территории	-
12.	Дополнительные сведения об образовании земельного участка	-
13.	Сведения о земельных участках (землях общего пользования, территории общего пользования), посредством которых обеспечивается доступ	47:23:1922001:1 47:23:0000000:126
14.	Иные сведения	-

4. Пояснения к сведениям об образуемом земельном участке:

47:23:1922001:ЗУ14 :

обозначение земельного участка

1.

-

Сведения об образуемых земельных участках

1. Сведения о характерных точках границ образуемых земельных участков

47:23:1922001:3У15 :

обозначение земельного участка

Система координат МСК-47, зона 2

Зона №2

Обозначение характерных точек границ	Координаты, м		Метод определения координат	Формулы, примененные для расчета средней квадратической погрешности определения координат характерной точки границ (Mt), с подставленными в такие формулы значениями и итоговые (вычисленные) значения Mt, м	Описание закрепления точки
	X	Y			
1	2	3	4	5	6
125	380606.84	2212495.45	Метод спутниковых геодезических измерений (определений)	$Mt = \sqrt{(m_0^2 + m_1^2)}=0.1$	Закрепление отсутствует
124	380637.43	2212493.96	Метод спутниковых геодезических измерений (определений)	$Mt = \sqrt{(m_0^2 + m_1^2)}=0.1$	Закрепление отсутствует
149	380637.94	2212512.80	Метод спутниковых геодезических измерений (определений)	$Mt = \sqrt{(m_0^2 + m_1^2)}=0.1$	Закрепление отсутствует
148	380608.12	2212515.33	Метод спутниковых геодезических измерений (определений)	$Mt = \sqrt{(m_0^2 + m_1^2)}=0.1$	Закрепление отсутствует
125	380606.84	2212495.45	Метод спутниковых геодезических измерений (определений)	$Mt = \sqrt{(m_0^2 + m_1^2)}=0.1$	Закрепление отсутствует

47:23:1922001:3У15 :

2. Сведения о частях границ образуемых земельных участков:

обозначение земельного участка

Обозначение части границ		Горизонтальное проложение (S), м	Описание прохождения части границ	Сведения о согласовании местоположения границ (согласовано/спорное)
от т.	до т.			
1	2	3	4	5
125	124	30.63	-	-
124	149	18.85	-	-
149	148	29.93	-	-
148	125	19.92	-	-

3. Сведения о характеристиках образуемого земельного участка:		47:23:1922001:ЗУ15 : обозначение земельного участка
№ п/п	Наименование характеристики земельного участка	Значение характеристики
1	2	3
1.	Адрес земельного участка	-
1.1.	Сведения о местоположении земельного участка (при отсутствии адреса) в структурированном в соответствии с федеральной информационной адресной системой виде	Российская Федерация, Ленинградская область, район Гатчинский, массив Красницы, садовое некоммерческое товарищество Сатос, улица Центральная, Ленинградская область, Гатчинский район, массив Красницы, с.т. Сатос, ул. Центральная, уч. 41
1.2.	Дополнительные сведения о местоположении земельного участка	-
2.	Категория земель	Земли сельскохозяйственного назначения
3.	Вид (виды) разрешенного использования	-
3.1.	Дополнительные сведения об использовании земельного участка	-
4.	Реестровый номер границ территориальной зоны или в случае отсутствия такого реестрового номера ее индивидуальное обозначение (вид, тип, номер, индекс)	-
5.	Площадь земельного участка ± величина предельной погрешности определения (вычисления) площади ($P \pm \Delta P$), м ²	587 ± 212
6.	Формула, примененная для вычисления предельной погрешности определения площади земельного участка, с подставленными значениями и итоговые (вычисленные) значения (ΔP), м ²	$\Delta P = 3.5 * M_t * \sqrt{P} = 3.5 * 0.1 * \sqrt{587} = 8$
7.	Предельные минимальный и максимальный размеры земельного участка ($P_{\text{мин}}$ и $P_{\text{макс}}$), м ²	- -
8.	Кадастровый или иной государственный учетный номер (инвентарный) объекта недвижимости, расположенного на образуемом земельном участке	-
9.	Кадастровые номера исходных земельных участков	-
9.1.	Кадастровый номер входящего в состав земельного участка, представляющего собой единое землепользование (номер контура многоконтурного земельного участка), преобразование которого осуществляется	-
9.2.	Кадастровые номера земельных участков, исключаемых из состава измененного (исходного) земельного участка, представляющего собой единое землепользование	-
9.3.	Кадастровый или иной государственный учетный номер (инвентарный) объекта недвижимости, расположенного на измененном земельном участке	-
10.	Условный номер земельного участка	-
11.	Учетный номер проекта межевания территории	-
12.	Дополнительные сведения об образовании земельного участка	-
13.	Сведения о земельных участках (землях общего пользования, территории общего пользования), посредством которых обеспечивается доступ	47:23:1922001:1 47:23:0000000:126
14.	Иные сведения	-

4. Пояснения к сведениям об образуемом земельном участке:

47:23:1922001:ЗУ15 :

обозначение земельного участка

1.

-

Сведения об образуемых земельных участках

1. Сведения о характерных точках границ образуемых земельных участков

47:23:1922001:ЗУ16 :

обозначение земельного участка

Система координат МСК-47, зона 2

Зона №2

Обозначение характерных точек границ	Координаты, м		Метод определения координат	Формулы, примененные для расчета средней квадратической погрешности определения координат характерной точки границ (Mt), с подставленными в такие формулы значениями и итоговые (вычисленные) значения Mt, м	Описание закрепления точки
	X	Y			
1	2	3	4	5	6
33	380595.40	2212476.15	Метод спутниковых геодезических измерений (определений)	$Mt = \sqrt{(m_0^2 + m_1^2)}=0.1$	Закрепление отсутствует
151	380596.89	2212496.50	Метод спутниковых геодезических измерений (определений)	$Mt = \sqrt{(m_0^2 + m_1^2)}=0.1$	Закрепление отсутствует
105	380566.72	2212499.08	Метод спутниковых геодезических измерений (определений)	$Mt = \sqrt{(m_0^2 + m_1^2)}=0.1$	Закрепление отсутствует
34	380565.13	2212478.72	Метод спутниковых геодезических измерений (определений)	$Mt = \sqrt{(m_0^2 + m_1^2)}=0.1$	Закрепление отсутствует
н338У	380565.48	2212478.70	Метод спутниковых геодезических измерений (определений)	$Mt = \sqrt{(m_0^2 + m_1^2)}=0.1$	Закрепление отсутствует
н339У	380578.66	2212477.82	Метод спутниковых геодезических измерений (определений)	$Mt = \sqrt{(m_0^2 + m_1^2)}=0.1$	Закрепление отсутствует
н340У	380584.63	2212477.15	Метод спутниковых геодезических измерений (определений)	$Mt = \sqrt{(m_0^2 + m_1^2)}=0.1$	Закрепление отсутствует
33	380595.40	2212476.15	Метод спутниковых геодезических измерений (определений)	$Mt = \sqrt{(m_0^2 + m_1^2)}=0.1$	Закрепление отсутствует

47:23:1922001:3У16 :

2. Сведения о частях границ образуемых земельных участков:

обозначение земельного участка

Обозначение части границ		Горизонтальное проложение (S), м	Описание прохождения части границ	Сведения о согласовании местоположения границ (согласовано/спорное)
от т.	до т.			
1	2	3	4	5
33	151	20.40	-	-
151	105	30.28	-	-
105	34	20.42	-	-
34	н338У	0.35	-	-
н338У	н339У	13.21	-	-
н339У	н340У	6.01	-	-
н340У	33	10.82	-	-

3. Сведения о характеристиках образуемого земельного участка:

47:23:1922001:3У16 :

обозначение земельного участка

№ п/п	Наименование характеристики земельного участка	Значение характеристики
1	2	3
1.	Адрес земельного участка	-
1.1.	Сведения о местоположении земельного участка (при отсутствии адреса) в структурированном в соответствии с федеральной информационной адресной системой виде	Российская Федерация, Ленинградская область, район Гатчинский, массив Красницы, садовое некоммерческое товарищество Сатос, улица Центральная, Ленинградская область, Гатчинский район, массив Красницы, с.т. Сатос, ул. Центральная, уч. 54
1.2.	Дополнительные сведения о местоположении земельного участка	-
2.	Категория земель	Земли сельскохозяйственного назначения
3.	Вид (виды) разрешенного использования	-
3.1.	Дополнительные сведения об использовании земельного участка	-
4.	Реестровый номер границ территориальной зоны или в случае отсутствия такого реестрового номера ее индивидуальное обозначение (вид, тип, номер, индекс)	-
5.	Площадь земельного участка ± величина предельной погрешности определения (вычисления) площади (P± ΔP), м2	616 ± 217
6.	Формула, примененная для вычисления предельной погрешности определения площади земельного участка, с подставленными значениями и итоговые (вычисленные) значения (ΔP), м2	$\Delta P = 3.5 * M_t * \sqrt{P} = 3.5 * 0.1 * \sqrt{616} = 9$
7.	Предельные минимальный и максимальный размеры земельного участка (P _{мин} и P _{макс}), м2	- -
8.	Кадастровый или иной государственный учетный номер (инвентарный) объекта недвижимости, расположенного на образуемом земельном участке	-
9.	Кадастровые номера исходных земельных участков	-

3. Сведения о характеристиках образуемого земельного участка:		47:23:1922001:ЗУ16 :
		обозначение земельного участка
№ п/п	Наименование характеристики земельного участка	Значение характеристики
1	2	3
9.1.	Кадастровый номер входящего в состав земельного участка, представляющего собой единое землепользование (номер контура многоконтурного земельного участка), преобразование которого осуществляется	-
9.2.	Кадастровые номера земельных участков, исключаемых из состава измененного (исходного) земельного участка, представляющего собой единое землепользование	-
9.3.	Кадастровый или иной государственный учетный номер (инвентарный) объекта недвижимости, расположенного на измененном земельном участке	-
10.	Условный номер земельного участка	-
11.	Учетный номер проекта межевания территории	-
12.	Дополнительные сведения об образовании земельного участка	-
13.	Сведения о земельных участках (землях общего пользования, территории общего пользования), посредством которых обеспечивается доступ	47:23:1922001:1 47:23:0000000:126
14.	Иные сведения	-
4. Пояснения к сведениям об образуемом земельном участке:		47:23:1922001:ЗУ16 :
		обозначение земельного участка
1.	-	

Сведения об образуемых земельных участках

1. Сведения о характерных точках границ образуемых земельных участков

47:23:1922001:ЗУ17 :

обозначение земельного участка

Система координат МСК-47, зона 2

Зона №2

Обозначение характерных точек границ	Координаты, м		Метод определения координат	Формулы, примененные для расчета средней квадратической погрешности определения координат характерной точки границ (Mt), с подставленными в такие формулы значениями и итоговые (вычисленные) значения Mt, м	Описание закрепления точки
	X	Y			
1	2	3	4	5	6
31	380534.91	2212480.63	Метод спутниковых геодезических измерений (определений)	$Mt = \sqrt{(m_0^2 + m_1^2)}=0.1$	Закрепление отсутствует
н341У	380556.38	2212479.23	Метод спутниковых геодезических измерений (определений)	$Mt = \sqrt{(m_0^2 + m_1^2)}=0.1$	Закрепление отсутствует
34	380565.13	2212478.72	Метод спутниковых геодезических измерений (определений)	$Mt = \sqrt{(m_0^2 + m_1^2)}=0.1$	Закрепление отсутствует
105	380566.72	2212499.08	Метод спутниковых геодезических измерений (определений)	$Mt = \sqrt{(m_0^2 + m_1^2)}=0.1$	Закрепление отсутствует
104	380536.36	2212500.79	Метод спутниковых геодезических измерений (определений)	$Mt = \sqrt{(m_0^2 + m_1^2)}=0.1$	Закрепление отсутствует
31	380534.91	2212480.63	Метод спутниковых геодезических измерений (определений)	$Mt = \sqrt{(m_0^2 + m_1^2)}=0.1$	Закрепление отсутствует

47:23:1922001:ЗУ17 :

2. Сведения о частях границ образуемых земельных участков:

обозначение земельного участка

Обозначение части границ		Горизонтальное проложение (S), м	Описание прохождения части границ	Сведения о согласовании местоположения границ (согласовано/спорное)
от т.	до т.			
1	2	3	4	5
31	н341У	21.52	-	-
н341У	34	8.76	-	-
34	105	20.42	-	-
105	104	30.41	-	-
104	31	20.21	-	-

3. Сведения о характеристиках образуемого земельного участка:		47:23:1922001:ЗУ17 : обозначение земельного участка
№ п/п	Наименование характеристики земельного участка	Значение характеристики
1	2	3
1.	Адрес земельного участка	-
1.1.	Сведения о местоположении земельного участка (при отсутствии адреса) в структурированном в соответствии с федеральной информационной адресной системой виде	Российская Федерация, Ленинградская область, район Гатчинский, массив Красницы, садовое некоммерческое товарищество Сатос, улица Лесная, участок 49, Ленинградская область, Гатчинский район, массив Красницы, с.т. Сатос, ул. Лесная, уч. 49
1.2.	Дополнительные сведения о местоположении земельного участка	-
2.	Категория земель	Земли сельскохозяйственного назначения
3.	Вид (виды) разрешенного использования	-
3.1.	Дополнительные сведения об использовании земельного участка	-
4.	Реестровый номер границ территориальной зоны или в случае отсутствия такого реестрового номера ее индивидуальное обозначение (вид, тип, номер, индекс)	-
5.	Площадь земельного участка ± величина предельной погрешности определения (вычисления) площади ($P \pm \Delta P$), м ²	617 ± 217
6.	Формула, примененная для вычисления предельной погрешности определения площади земельного участка, с подставленными значениями и итоговые (вычисленные) значения (ΔP), м ²	$\Delta P = 3.5 * M_t * \sqrt{P} = 3.5 * 0.1 * \sqrt{617} = 9$
7.	Предельные минимальный и максимальный размеры земельного участка ($P_{\text{мин}}$ и $P_{\text{макс}}$), м ²	- -
8.	Кадастровый или иной государственный учетный номер (инвентарный) объекта недвижимости, расположенного на образуемом земельном участке	-
9.	Кадастровые номера исходных земельных участков	-
9.1.	Кадастровый номер входящего в состав земельного участка, представляющего собой единое землепользование (номер контура многоконтурного земельного участка), преобразование которого осуществляется	-
9.2.	Кадастровые номера земельных участков, исключаемых из состава измененного (исходного) земельного участка, представляющего собой единое землепользование	-
9.3.	Кадастровый или иной государственный учетный номер (инвентарный) объекта недвижимости, расположенного на измененном земельном участке	-
10.	Условный номер земельного участка	-
11.	Учетный номер проекта межевания территории	-
12.	Дополнительные сведения об образовании земельного участка	-
13.	Сведения о земельных участках (землях общего пользования, территории общего пользования), посредством которых обеспечивается доступ	47:23:1922001:1 47:23:0000000:126
14.	Иные сведения	-

4. Пояснения к сведениям об образуемом земельном участке:

47:23:1922001:ЗУ17 :

обозначение земельного участка

1.

-

Сведения об образуемых земельных участках

1. Сведения о характерных точках границ образуемых земельных участков

47:23:1922003:ЗУ18 :

обозначение земельного участка

Система координат МСК-47, зона 2

Зона №2

Обозначение характерных точек границ	Координаты, м		Метод определения координат	Формулы, примененные для расчета средней квадратической погрешности определения координат характерной точки границ (Mt), с подставленными в такие формулы значениями и итоговые (вычисленные) значения Mt, м	Описание закрепления точки
	X	Y			
1	2	3	4	5	6
443	380544.35	2212617.40	Метод спутниковых геодезических измерений (определений)	$Mt = \sqrt{(m_0^2 + m_1^2)}=0.1$	Закрепление отсутствует
444	380574.28	2212615.36	Метод спутниковых геодезических измерений (определений)	$Mt = \sqrt{(m_0^2 + m_1^2)}=0.1$	Закрепление отсутствует
н342У	380573.79	2212616.75	Метод спутниковых геодезических измерений (определений)	$Mt = \sqrt{(m_0^2 + m_1^2)}=0.1$	Закрепление отсутствует
н343У	380574.64	2212628.46	Метод спутниковых геодезических измерений (определений)	$Mt = \sqrt{(m_0^2 + m_1^2)}=0.1$	Закрепление отсутствует
371	380575.44	2212634.96	Метод спутниковых геодезических измерений (определений)	$Mt = \sqrt{(m_0^2 + m_1^2)}=0.1$	Закрепление отсутствует
н344У	380546.50	2212637.37	Метод спутниковых геодезических измерений (определений)	$Mt = \sqrt{(m_0^2 + m_1^2)}=0.1$	Закрепление отсутствует
370	380545.81	2212637.60	Метод спутниковых геодезических измерений (определений)	$Mt = \sqrt{(m_0^2 + m_1^2)}=0.1$	Закрепление отсутствует
443	380544.35	2212617.40	Метод спутниковых геодезических измерений (определений)	$Mt = \sqrt{(m_0^2 + m_1^2)}=0.1$	Закрепление отсутствует

47:23:1922003:ЗУ18 :				
2. Сведения о частях границ образуемых земельных участков:				
обозначение земельного участка				
Обозначение части границ		Горизонтальное проложение (S), м	Описание прохождения части границ	Сведения о согласовании местоположения границ (согласовано/спорное)
от т.	до т.			
1	2	3	4	5
443	444	30.00	-	-
444	н342У	1.47	-	-
н342У	н343У	11.74	-	-
н343У	371	6.55	-	-
371	н344У	29.04	-	-
н344У	370	0.73	-	-
370	443	20.25	-	-
47:23:1922003:ЗУ18 :				
3. Сведения о характеристиках образуемого земельного участка:				
обозначение земельного участка				
№ п/п	Наименование характеристики земельного участка		Значение характеристики	
1	2		3	
1.	Адрес земельного участка		-	
1.1.	Сведения о местоположении земельного участка (при отсутствии адреса) в структурированном в соответствии с федеральной информационной адресной системой виде		Российская Федерация, Ленинградская область, район Гатчинский, массив Красницы, садовое некоммерческое товарищество Сатов, улица Лесная, участок 41, Ленинградская область, Гатчинский район, массив Красницы, с.т. Сатос, ул. Лесная, уч. 41	
1.2.	Дополнительные сведения о местоположении земельного участка		-	
2.	Категория земель		Земли сельскохозяйственного назначения	
3.	Вид (виды) разрешенного использования		-	
3.1.	Дополнительные сведения об использовании земельного участка		-	
4.	Реестровый номер границ территориальной зоны или в случае отсутствия такого реестрового номера ее индивидуальное обозначение (вид, тип, номер, индекс)		-	
5.	Площадь земельного участка ± величина предельной погрешности определения (вычисления) площади (P± ΔP), м2		586 ± 212	
6.	Формула, примененная для вычисления предельной погрешности определения площади земельного участка, с подставленными значениями и итоговые (вычисленные) значения (ΔP), м2		$\Delta P = 3.5 * M_t * \sqrt{P} = 3.5 * 0.1 * \sqrt{586} = 8$	
7.	Предельные минимальный и максимальный размеры земельного участка (Pмин и Pмакс), м2		-	
8.	Кадастровый или иной государственный учетный номер (инвентарный) объекта недвижимости, расположенного на образуемом земельном участке		-	
9.	Кадастровые номера исходных земельных участков		-	

3. Сведения о характеристиках образуемого земельного участка:		47:23:1922003:ЗУ18 :
		обозначение земельного участка
№ п/п	Наименование характеристики земельного участка	Значение характеристики
1	2	3
9.1.	Кадастровый номер входящего в состав земельного участка, представляющего собой единое землепользование (номер контура многоконтурного земельного участка), преобразование которого осуществляется	-
9.2.	Кадастровые номера земельных участков, исключаемых из состава измененного (исходного) земельного участка, представляющего собой единое землепользование	-
9.3.	Кадастровый или иной государственный учетный номер (инвентарный) объекта недвижимости, расположенного на измененном земельном участке	-
10.	Условный номер земельного участка	-
11.	Учетный номер проекта межевания территории	-
12.	Дополнительные сведения об образовании земельного участка	-
13.	Сведения о земельных участках (землях общего пользования, территории общего пользования), посредством которых обеспечивается доступ	47:23:1922003:1 47:23:0000000:126
14.	Иные сведения	-
4. Пояснения к сведениям об образуемом земельном участке:		47:23:1922003:ЗУ18 :
		обозначение земельного участка
1.	-	

Сведения об образуемых земельных участках

1. Сведения о характерных точках границ образуемых земельных участков

47:23:1922003:ЗУ19 :

обозначение земельного участка

Система координат МСК-47, зона 2

Зона №2

Обозначение характерных точек границ	Координаты, м		Метод определения координат	Формулы, примененные для расчета средней квадратической погрешности определения координат характерной точки границ (Mt), с подставленными в такие формулы значениями и итоговые (вычисленные) значения Mt, м	Описание закрепления точки
	X	Y			
1	2	3	4	5	6
369	380547.23	2212657.13	Метод спутниковых геодезических измерений (определений)	$Mt = \sqrt{(m_0^2 + m_1^2)}=0.1$	Закрепление отсутствует
372	380577.24	2212655.33	Метод спутниковых геодезических измерений (определений)	$Mt = \sqrt{(m_0^2 + m_1^2)}=0.1$	Закрепление отсутствует
н345У	380577.26	2212655.45	Метод спутниковых геодезических измерений (определений)	$Mt = \sqrt{(m_0^2 + m_1^2)}=0.1$	Закрепление отсутствует
н346У	380577.50	2212659.10	Метод спутниковых геодезических измерений (определений)	$Mt = \sqrt{(m_0^2 + m_1^2)}=0.1$	Закрепление отсутствует
408	380578.62	2212675.27	Метод спутниковых геодезических измерений (определений)	$Mt = \sqrt{(m_0^2 + m_1^2)}=0.1$	Закрепление отсутствует
472	380570.44	2212676.11	Метод спутниковых геодезических измерений (определений)	$Mt = \sqrt{(m_0^2 + m_1^2)}=0.1$	Закрепление отсутствует
471	380566.03	2212676.52	Метод спутниковых геодезических измерений (определений)	$Mt = \sqrt{(m_0^2 + m_1^2)}=0.1$	Закрепление отсутствует
470	380548.73	2212678.10	Метод спутниковых геодезических измерений (определений)	$Mt = \sqrt{(m_0^2 + m_1^2)}=0.1$	Закрепление отсутствует
369	380547.23	2212657.13	Метод спутниковых геодезических измерений (определений)	$Mt = \sqrt{(m_0^2 + m_1^2)}=0.1$	Закрепление отсутствует

47:23:1922003:ЗУ19 :

2. Сведения о частях границ образуемых земельных участков:

обозначение земельного участка

Обозначение части границ		Горизонтальное проложение (S), м	Описание прохождения части границ	Сведения о согласовании местоположения границ (согласовано/спорное)
от т.	до т.			
1	2	3	4	5
369	372	30.06	-	-
372	н345У	0.12	-	-
н345У	н346У	3.66	-	-
н346У	408	16.21	-	-
408	472	8.22	-	-
472	471	4.43	-	-
471	470	17.37	-	-
470	369	21.02	-	-

47:23:1922003:ЗУ19 :

3. Сведения о характеристиках образуемого земельного участка:

обозначение земельного участка

№ п/п	Наименование характеристики земельного участка	Значение характеристики
1	2	3
1.	Адрес земельного участка	-
1.1.	Сведения о местоположении земельного участка (при отсутствии адреса) в структурированном в соответствии с федеральной информационной адресной системой виде	Российская Федерация, Ленинградская область, район Гатчинский, массив Красницы, садовое некоммерческое товарищество Сатов, улица Лесная, участок 37, Ленинградская область, Гатчинский район, массив Красницы, с.т. Сатос, ул. Лесная, уч. 37
1.2.	Дополнительные сведения о местоположении земельного участка	-
2.	Категория земель	Земли сельскохозяйственного назначения
3.	Вид (виды) разрешенного использования	-
3.1.	Дополнительные сведения об использовании земельного участка	-
4.	Реестровый номер границ территориальной зоны или в случае отсутствия такого реестрового номера ее индивидуальное обозначение (вид, тип, номер, индекс)	-
5.	Площадь земельного участка \pm величина предельной погрешности определения (вычисления) площади ($P \pm \Delta P$), м ²	617 \pm 217
6.	Формула, примененная для вычисления предельной погрешности определения площади земельного участка, с подставленными значениями и итоговые (вычисленные) значения (ΔP), м ²	$\Delta P = 3.5 * M_t * \sqrt{P} = 3.5 * 0.1 * \sqrt{617} = 9$
7.	Предельные минимальный и максимальный размеры земельного участка (R_{\min} и R_{\max}), м ²	- -
8.	Кадастровый или иной государственный учетный номер (инвентарный) объекта недвижимости, расположенного на образуемом земельном участке	-
9.	Кадастровые номера исходных земельных участков	-

3. Сведения о характеристиках образуемого земельного участка:		47:23:1922003:ЗУ19 :
		обозначение земельного участка
№ п/п	Наименование характеристики земельного участка	Значение характеристики
1	2	3
9.1.	Кадастровый номер входящего в состав земельного участка, представляющего собой единое землепользование (номер контура многоконтурного земельного участка), преобразование которого осуществляется	-
9.2.	Кадастровые номера земельных участков, исключаемых из состава измененного (исходного) земельного участка, представляющего собой единое землепользование	-
9.3.	Кадастровый или иной государственный учетный номер (инвентарный) объекта недвижимости, расположенного на измененном земельном участке	-
10.	Условный номер земельного участка	-
11.	Учетный номер проекта межевания территории	-
12.	Дополнительные сведения об образовании земельного участка	-
13.	Сведения о земельных участках (землях общего пользования, территории общего пользования), посредством которых обеспечивается доступ	47:23:1922003:1 47:23:0000000:126
14.	Иные сведения	-
4. Пояснения к сведениям об образуемом земельном участке:		47:23:1922003:ЗУ19 :
		обозначение земельного участка
1.	-	

Сведения об образуемых земельных участках

1. Сведения о характерных точках границ образуемых земельных участков

47:23:1922003:ЗУ20 :

обозначение земельного участка

Система координат МСК-47, зона 2

Зона №2

Обозначение характерных точек границ	Координаты, м		Метод определения координат	Формулы, примененные для расчета средней квадратической погрешности определения координат характерной точки границ (Mt), с подставленными в такие формулы значениями и итоговые (вычисленные) значения Mt, м	Описание закрепления точки
	X	Y			
1	2	3	4	5	6
449	380580.02	2212695.33	Метод спутниковых геодезических измерений (определений)	$Mt = \sqrt{(m_0^2 + m_1^2)}=0.1$	Закрепление отсутствует
н347У	380586.56	2212694.79	Метод спутниковых геодезических измерений (определений)	$Mt = \sqrt{(m_0^2 + m_1^2)}=0.1$	Закрепление отсутствует
н348У	380595.72	2212694.10	Метод спутниковых геодезических измерений (определений)	$Mt = \sqrt{(m_0^2 + m_1^2)}=0.1$	Закрепление отсутствует
н349У	380600.68	2212693.75	Метод спутниковых геодезических измерений (определений)	$Mt = \sqrt{(m_0^2 + m_1^2)}=0.1$	Закрепление отсутствует
н298У	380609.88	2212693.03	Метод спутниковых геодезических измерений (определений)	$Mt = \sqrt{(m_0^2 + m_1^2)}=0.1$	Закрепление отсутствует
н297У	380610.39	2212701.78	Метод спутниковых геодезических измерений (определений)	$Mt = \sqrt{(m_0^2 + m_1^2)}=0.1$	Закрепление отсутствует
н296У	380611.33	2212713.08	Метод спутниковых геодезических измерений (определений)	$Mt = \sqrt{(m_0^2 + m_1^2)}=0.1$	Закрепление отсутствует
н350У	380589.60	2212714.60	Метод спутниковых геодезических измерений (определений)	$Mt = \sqrt{(m_0^2 + m_1^2)}=0.1$	Закрепление отсутствует
н351У	380580.94	2212715.27	Метод спутниковых геодезических измерений (определений)	$Mt = \sqrt{(m_0^2 + m_1^2)}=0.1$	Закрепление отсутствует

1. Сведения о характерных точках границ образуемых земельных участков				47:23:1922003:ЗУ20 :	
				обозначение земельного участка	
Система координат МСК-47, зона 2				Зона № 2	
Обозначение характерных точек границ	Координаты, м		Метод определения координат	Формулы, примененные для расчета средней квадратической погрешности определения координат характерной точки границ (Mt), с подставленными в такие формулы значениями и итоговые (вычисленные) значения Mt, м	Описание закрепления точки
	X	Y			
1	2	3	4	5	6
н352У	380580.38	2212702.51	Метод спутниковых геодезических измерений (определений)	$Mt = \sqrt{(m_0^2 + m_1^2)} = 0.1$	Закрепление отсутствует
449	380580.02	2212695.33	Метод спутниковых геодезических измерений (определений)	$Mt = \sqrt{(m_0^2 + m_1^2)} = 0.1$	Закрепление отсутствует
2. Сведения о частях границ образуемых земельных участков:				47:23:1922003:ЗУ20 :	
				обозначение земельного участка	
Обозначение части границ		Горизонтальное проложение (S), м	Описание прохождения части границ	Сведения о согласовании местоположения границ (согласовано/спорное)	
от т.	до т.				
1	2	3	4	5	
449	н347У	6.56	-	-	
н347У	н348У	9.19	-	-	
н348У	н349У	4.97	-	-	
н349У	н298У	9.23	-	-	
н298У	н297У	8.76	-	-	
н297У	н296У	11.34	-	-	
н296У	н350У	21.78	-	-	
н350У	н351У	8.69	-	-	
н351У	н352У	12.77	-	-	
н352У	449	7.19	-	-	
3. Сведения о характеристиках образуемого земельного участка:				47:23:1922003:ЗУ20 :	
				обозначение земельного участка	
№ п/п	Наименование характеристики земельного участка		Значение характеристики		
1	2		3		
1.	Адрес земельного участка		-		
1.1.	Сведения о местоположении земельного участка (при отсутствии адреса) в структурированном в соответствии с федеральной информационной адресной системой виде		Российская Федерация, Ленинградская область, район Гатчинский, массив Красницы, садовое некоммерческое товарищество Сатов, улица Центральная, участок 36, Ленинградская область, Гатчинский район, массив Красницы, с.т. Сатос, ул. Центральная, уч. 36		

3. Сведения о характеристиках образуемого земельного участка:		47:23:1922003:ЗУ20 :
		обозначение земельного участка
№ п/п	Наименование характеристики земельного участка	Значение характеристики
1	2	3
1.2.	Дополнительные сведения о местоположении земельного участка	-
2.	Категория земель	Земли сельскохозяйственного назначения
3.	Вид (виды) разрешенного использования	-
3.1.	Дополнительные сведения об использовании земельного участка	-
4.	Реестровый номер границ территориальной зоны или в случае отсутствия такого реестрового номера ее индивидуальное обозначение (вид, тип, номер, индекс)	-
5.	Площадь земельного участка ± величина предельной погрешности определения (вычисления) площади ($P \pm \Delta P$), м ²	603 ± 215
6.	Формула, примененная для вычисления предельной погрешности определения площади земельного участка, с подставленными значениями и итоговые (вычисленные) значения (ΔP), м ²	$\Delta P = 3.5 * M_t * \sqrt{P} = 3.5 * 0.1 * \sqrt{603} = 9$
7.	Предельные минимальный и максимальный размеры земельного участка (R_{\min} и R_{\max}), м ²	- -
8.	Кадастровый или иной государственный учетный номер (инвентарный) объекта недвижимости, расположенного на образуемом земельном участке	-
9.	Кадастровые номера исходных земельных участков	-
9.1.	Кадастровый номер входящего в состав земельного участка, представляющего собой единое землепользование (номер контура многоконтурного земельного участка), преобразование которого осуществляется	-
9.2.	Кадастровые номера земельных участков, исключаемых из состава измененного (исходного) земельного участка, представляющего собой единое землепользование	-
9.3.	Кадастровый или иной государственный учетный номер (инвентарный) объекта недвижимости, расположенного на измененном земельном участке	-
10.	Условный номер земельного участка	-
11.	Учетный номер проекта межевания территории	-
12.	Дополнительные сведения об образовании земельного участка	-
13.	Сведения о земельных участках (землях общего пользования, территории общего пользования), посредством которых обеспечивается доступ	47:23:1922003:1 47:23:0000000:126
14.	Иные сведения	-
4. Пояснения к сведениям об образуемом земельном участке:		47:23:1922003:ЗУ20 :
		обозначение земельного участка
1.	-	

Сведения об образуемых земельных участках

1. Сведения о характерных точках границ образуемых земельных участков

47:23:1922003:ЗУ21 :

обозначение земельного участка

Система координат МСК-47, зона 2

Зона №2

Обозначение характерных точек границ	Координаты, м		Метод определения координат	Формулы, примененные для расчета средней квадратической погрешности определения координат характерной точки границ (Mt), с подставленными в такие формулы значениями и итоговые (вычисленные) значения Mt, м	Описание закрепления точки
	X	Y			
1	2	3	4	5	6
н296У	380611.33	2212713.08	Метод спутниковых геодезических измерений (определений)	$Mt = \sqrt{(m_0^2 + m_1^2)}=0.1$	Закрепление отсутствует
478	380612.63	2212732.01	Метод спутниковых геодезических измерений (определений)	$Mt = \sqrt{(m_0^2 + m_1^2)}=0.1$	Закрепление отсутствует
н353У	380612.32	2212732.05	Метод спутниковых геодезических измерений (определений)	$Mt = \sqrt{(m_0^2 + m_1^2)}=0.1$	Закрепление отсутствует
н354У	380603.51	2212732.95	Метод спутниковых геодезических измерений (определений)	$Mt = \sqrt{(m_0^2 + m_1^2)}=0.1$	Закрепление отсутствует
н355У	380590.30	2212734.22	Метод спутниковых геодезических измерений (определений)	$Mt = \sqrt{(m_0^2 + m_1^2)}=0.1$	Закрепление отсутствует
н356У	380585.16	2212735.23	Метод спутниковых геодезических измерений (определений)	$Mt = \sqrt{(m_0^2 + m_1^2)}=0.1$	Закрепление отсутствует
481	380582.22	2212735.51	Метод спутниковых геодезических измерений (определений)	$Mt = \sqrt{(m_0^2 + m_1^2)}=0.1$	Закрепление отсутствует
н357У	380582.09	2212734.63	Метод спутниковых геодезических измерений (определений)	$Mt = \sqrt{(m_0^2 + m_1^2)}=0.1$	Закрепление отсутствует
н351У	380580.94	2212715.27	Метод спутниковых геодезических измерений (определений)	$Mt = \sqrt{(m_0^2 + m_1^2)}=0.1$	Закрепление отсутствует

1. Сведения о характерных точках границ образуемых земельных участков				47:23:1922003:ЗУ21 : обозначение земельного участка	
Система координат МСК-47, зона 2				Зона № 2	
Обозначение характерных точек границ	Координаты, м		Метод определения координат	Формулы, примененные для расчета средней квадратической погрешности определения координат характерной точки границ (Mt), с подставленными в такие формулы значениями и итоговые (вычисленные) значения Mt, м	Описание закрепления точки
	X	Y			
1	2	3	4	5	6
н350У	380589.60	2212714.60	Метод спутниковых геодезических измерений (определений)	$Mt = \sqrt{(m_0^2 + m_1^2)} = 0.1$	Закрепление отсутствует
н296У	380611.33	2212713.08	Метод спутниковых геодезических измерений (определений)	$Mt = \sqrt{(m_0^2 + m_1^2)} = 0.1$	Закрепление отсутствует
2. Сведения о частях границ образуемых земельных участков:				47:23:1922003:ЗУ21 : обозначение земельного участка	
Обозначение части границ		Горизонтальное проложение (S), м	Описание прохождения части границ	Сведения о согласовании местоположения границ (согласовано/спорное)	
от т.	до т.				
1	2	3	4	5	
н296У	478	18.97	-	-	
478	н353У	0.31	-	-	
н353У	н354У	8.86	-	-	
н354У	н355У	13.27	-	-	
н355У	н356У	5.24	-	-	
н356У	481	2.95	-	-	
481	н357У	0.89	-	-	
н357У	н351У	19.39	-	-	
н351У	н350У	8.69	-	-	
н350У	н296У	21.78	-	-	
3. Сведения о характеристиках образуемого земельного участка:				47:23:1922003:ЗУ21 : обозначение земельного участка	
№ п/п	Наименование характеристики земельного участка		Значение характеристики		
1	2		3		
1.	Адрес земельного участка		-		
1.1.	Сведения о местоположении земельного участка (при отсутствии адреса) в структурированном в соответствии с федеральной информационной адресной системой виде		Российская Федерация, Ленинградская область, район Гатчинский, массив Красницы, садовое некоммерческое товарищество Сатов, улица Центральная, участок 34, Ленинградская область, Гатчинский район, массив Красницы, с.т. Сатос, ул. Центральная, уч. 34		

3. Сведения о характеристиках образуемого земельного участка:		47:23:1922003:ЗУ21 : обозначение земельного участка
№ п/п	Наименование характеристики земельного участка	Значение характеристики
1	2	3
1.2.	Дополнительные сведения о местоположении земельного участка	-
2.	Категория земель	Земли сельскохозяйственного назначения
3.	Вид (виды) разрешенного использования	-
3.1.	Дополнительные сведения об использовании земельного участка	-
4.	Реестровый номер границ территориальной зоны или в случае отсутствия такого реестрового номера ее индивидуальное обозначение (вид, тип, номер, индекс)	-
5.	Площадь земельного участка ± величина предельной погрешности определения (вычисления) площади ($P \pm \Delta P$), м ²	596 ± 214
6.	Формула, примененная для вычисления предельной погрешности определения площади земельного участка, с подставленными значениями и итоговые (вычисленные) значения (ΔP), м ²	$\Delta P = 3.5 * M_t * \sqrt{P} = 3.5 * 0.1 * \sqrt{596} = 9$
7.	Предельные минимальный и максимальный размеры земельного участка (R_{\min} и R_{\max}), м ²	- -
8.	Кадастровый или иной государственный учетный номер (инвентарный) объекта недвижимости, расположенного на образуемом земельном участке	-
9.	Кадастровые номера исходных земельных участков	-
9.1.	Кадастровый номер входящего в состав земельного участка, представляющего собой единое землепользование (номер контура многоконтурного земельного участка), преобразование которого осуществляется	-
9.2.	Кадастровые номера земельных участков, исключаемых из состава измененного (исходного) земельного участка, представляющего собой единое землепользование	-
9.3.	Кадастровый или иной государственный учетный номер (инвентарный) объекта недвижимости, расположенного на измененном земельном участке	-
10.	Условный номер земельного участка	-
11.	Учетный номер проекта межевания территории	-
12.	Дополнительные сведения об образовании земельного участка	-
13.	Сведения о земельных участках (землях общего пользования, территории общего пользования), посредством которых обеспечивается доступ	47:23:1922003:1 47:23:0000000:126
14.	Иные сведения	-
4. Пояснения к сведениям об образуемом земельном участке:		47:23:1922003:ЗУ21 : обозначение земельного участка
1.	-	

Сведения об образуемых земельных участках

1. Сведения о характерных точках границ образуемых земельных участков

47:23:1922003:ЗУ22 :

обозначение земельного участка

Система координат МСК-47, зона 2

Зона №2

Обозначение характерных точек границ	Координаты, м		Метод определения координат	Формулы, примененные для расчета средней квадратической погрешности определения координат характерной точки границ (Mt), с подставленными в такие формулы значениями и итоговые (вычисленные) значения Mt, м	Описание закрепления точки
	X	Y			
1	2	3	4	5	6
473	380550.14	2212697.61	Метод спутниковых геодезических измерений (определений)	$Mt = \sqrt{(m_0^2 + m_1^2)}=0.1$	Закрепление отсутствует
н358У	380572.04	2212695.92	Метод спутниковых геодезических измерений (определений)	$Mt = \sqrt{(m_0^2 + m_1^2)}=0.1$	Закрепление отсутствует
н359У	380577.20	2212695.49	Метод спутниковых геодезических измерений (определений)	$Mt = \sqrt{(m_0^2 + m_1^2)}=0.1$	Закрепление отсутствует
449	380580.02	2212695.33	Метод спутниковых геодезических измерений (определений)	$Mt = \sqrt{(m_0^2 + m_1^2)}=0.1$	Закрепление отсутствует
н352У	380580.38	2212702.51	Метод спутниковых геодезических измерений (определений)	$Mt = \sqrt{(m_0^2 + m_1^2)}=0.1$	Закрепление отсутствует
н351У	380580.94	2212715.27	Метод спутниковых геодезических измерений (определений)	$Mt = \sqrt{(m_0^2 + m_1^2)}=0.1$	Закрепление отсутствует
н360У	380577.58	2212715.53	Метод спутниковых геодезических измерений (определений)	$Mt = \sqrt{(m_0^2 + m_1^2)}=0.1$	Закрепление отсутствует
н361У	380577.32	2212714.67	Метод спутниковых геодезических измерений (определений)	$Mt = \sqrt{(m_0^2 + m_1^2)}=0.1$	Закрепление отсутствует
н362У	380577.29	2212714.41	Метод спутниковых геодезических измерений (определений)	$Mt = \sqrt{(m_0^2 + m_1^2)}=0.1$	Закрепление отсутствует

1. Сведения о характерных точках границ образуемых земельных участков					47:23:1922003:ЗУ22 :
					обозначение земельного участка
Система координат МСК-47, зона 2				Зона № 2	
Обозначение характерных точек границ	Координаты, м		Метод определения координат	Формулы, примененные для расчета средней квадратической погрешности определения координат характерной точки границ (Mt), с подставленными в такие формулы значениями и итоговые (вычисленные) значения Mt, м	Описание закрепления точки
	X	Y			
1	2	3	4	5	6
н363У	380572.08	2212714.88	Метод спутниковых геодезических измерений (определений)	$Mt = \sqrt{(m_0^2 + m_1^2)}=0.1$	Закрепление отсутствует
н364У	380571.53	2212715.77	Метод спутниковых геодезических измерений (определений)	$Mt = \sqrt{(m_0^2 + m_1^2)}=0.1$	Закрепление отсутствует
н294У	380551.58	2212717.47	Метод спутниковых геодезических измерений (определений)	$Mt = \sqrt{(m_0^2 + m_1^2)}=0.1$	Закрепление отсутствует
473	380550.14	2212697.61	Метод спутниковых геодезических измерений (определений)	$Mt = \sqrt{(m_0^2 + m_1^2)}=0.1$	Закрепление отсутствует
					47:23:1922003:ЗУ22 :
2. Сведения о частях границ образуемых земельных участков:					обозначение земельного участка
Обозначение части границ		Горизонтальное проложение (S), м	Описание прохождения части границ	Сведения о согласовании местоположения границ (согласовано/спорное)	
от т.	до т.				
1	2	3	4	5	
473	н358У	21.97	-	-	
н358У	н359У	5.18	-	-	
н359У	449	2.82	-	-	
449	н352У	7.19	-	-	
н352У	н351У	12.77	-	-	
н351У	н360У	3.37	-	-	
н360У	н361У	0.90	-	-	
н361У	н362У	0.26	-	-	
н362У	н363У	5.23	-	-	
н363У	н364У	1.05	-	-	
н364У	н294У	20.02	-	-	
н294У	473	19.91	-	-	

3. Сведения о характеристиках образуемого земельного участка:		47:23:1922003:ЗУ22 : обозначение земельного участка
№ п/п	Наименование характеристики земельного участка	Значение характеристики
1	2	3
1.	Адрес земельного участка	-
1.1.	Сведения о местоположении земельного участка (при отсутствии адреса) в структурированном в соответствии с федеральной информационной адресной системой виде	Российская Федерация, Ленинградская область, район Гатчинский, массив Красницы, садовое некоммерческое товарищество Сатов, улица Лесная, участок 33, Ленинградская область, Гатчинский район, массив Красницы, с.т. Сатов, ул. Лесная, уч. 33
1.2.	Дополнительные сведения о местоположении земельного участка	-
2.	Категория земель	Земли сельскохозяйственного назначения
3.	Вид (виды) разрешенного использования	-
3.1.	Дополнительные сведения об использовании земельного участка	-
4.	Реестровый номер границ территориальной зоны или в случае отсутствия такого реестрового номера ее индивидуальное обозначение (вид, тип, номер, индекс)	-
5.	Площадь земельного участка ± величина предельной погрешности определения (вычисления) площади ($P \pm \Delta P$), м ²	585 ± 212
6.	Формула, примененная для вычисления предельной погрешности определения площади земельного участка, с подставленными значениями и итоговые (вычисленные) значения (ΔP), м ²	$\Delta P = 3.5 * M_t * \sqrt{P} = 3.5 * 0.1 * \sqrt{585} = 8$
7.	Предельные минимальный и максимальный размеры земельного участка ($R_{\text{мин}}$ и $R_{\text{макс}}$), м ²	- -
8.	Кадастровый или иной государственный учетный номер (инвентарный) объекта недвижимости, расположенного на образуемом земельном участке	-
9.	Кадастровые номера исходных земельных участков	-
9.1.	Кадастровый номер входящего в состав земельного участка, представляющего собой единое землепользование (номер контура многоконтурного земельного участка), преобразование которого осуществляется	-
9.2.	Кадастровые номера земельных участков, исключаемых из состава измененного (исходного) земельного участка, представляющего собой единое землепользование	-
9.3.	Кадастровый или иной государственный учетный номер (инвентарный) объекта недвижимости, расположенного на измененном земельном участке	-
10.	Условный номер земельного участка	-
11.	Учетный номер проекта межевания территории	-
12.	Дополнительные сведения об образовании земельного участка	-
13.	Сведения о земельных участках (землях общего пользования, территории общего пользования), посредством которых обеспечивается доступ	47:23:1922003:1 47:23:0000000:126
14.	Иные сведения	-

4. Пояснения к сведениям об образуемом земельном участке:

47:23:1922003:ЗУ22 :

обозначение земельного участка

1.

-

Сведения об образуемых земельных участках

1. Сведения о характерных точках границ образуемых земельных участков

47:23:1922003:ЗУ23 :

обозначение земельного участка

Система координат МСК-47, зона 2

Зона №2

Обозначение характерных точек границ	Координаты, м		Метод определения координат	Формулы, примененные для расчета средней квадратической погрешности определения координат характерной точки границ (Mt), с подставленными в такие формулы значениями и итоговые (вычисленные) значения Mt, м	Описание закрепления точки
	X	Y			
1	2	3	4	5	6
н294У	380551.58	2212717.47	Метод спутниковых геодезических измерений (определений)	$Mt = \sqrt{(m_0^2 + m_1^2)}=0.1$	Закрепление отсутствует
н364У	380571.53	2212715.77	Метод спутниковых геодезических измерений (определений)	$Mt = \sqrt{(m_0^2 + m_1^2)}=0.1$	Закрепление отсутствует
н363У	380572.08	2212714.88	Метод спутниковых геодезических измерений (определений)	$Mt = \sqrt{(m_0^2 + m_1^2)}=0.1$	Закрепление отсутствует
н362У	380577.29	2212714.41	Метод спутниковых геодезических измерений (определений)	$Mt = \sqrt{(m_0^2 + m_1^2)}=0.1$	Закрепление отсутствует
н361У	380577.32	2212714.67	Метод спутниковых геодезических измерений (определений)	$Mt = \sqrt{(m_0^2 + m_1^2)}=0.1$	Закрепление отсутствует
н360У	380577.58	2212715.53	Метод спутниковых геодезических измерений (определений)	$Mt = \sqrt{(m_0^2 + m_1^2)}=0.1$	Закрепление отсутствует
н351У	380580.94	2212715.27	Метод спутниковых геодезических измерений (определений)	$Mt = \sqrt{(m_0^2 + m_1^2)}=0.1$	Закрепление отсутствует
н357У	380582.09	2212734.63	Метод спутниковых геодезических измерений (определений)	$Mt = \sqrt{(m_0^2 + m_1^2)}=0.1$	Закрепление отсутствует
н365У	380560.50	2212736.03	Метод спутниковых геодезических измерений (определений)	$Mt = \sqrt{(m_0^2 + m_1^2)}=0.1$	Закрепление отсутствует

1. Сведения о характерных точках границ образуемых земельных участков				47:23:1922003:ЗУ23 :	
				обозначение земельного участка	
Система координат МСК-47, зона 2				Зона № 2	
Обозначение характерных точек границ	Координаты, м		Метод определения координат	Формулы, примененные для расчета средней квадратической погрешности определения координат характерной точки границ (Mt), с подставленными в такие формулы значениями и итоговые (вычисленные) значения Mt, м	Описание закрепления точки
	X	Y			
1	2	3	4	5	6
н295У	380552.97	2212736.62	Метод спутниковых геодезических измерений (определений)	$Mt = \sqrt{(m_0^2 + m_1^2)}=0.1$	Закрепление отсутствует
н294У	380551.58	2212717.47	Метод спутниковых геодезических измерений (определений)	$Mt = \sqrt{(m_0^2 + m_1^2)}=0.1$	Закрепление отсутствует
2. Сведения о частях границ образуемых земельных участков:				47:23:1922003:ЗУ23 :	
				обозначение земельного участка	
Обозначение части границ		Горизонтальное проложение (S), м	Описание прохождения части границ	Сведения о согласовании местоположения границ (согласовано/спорное)	
от т.	до т.				
1	2	3	4	5	
н294У	н364У	20.02	-	-	
н364У	н363У	1.05	-	-	
н363У	н362У	5.23	-	-	
н362У	н361У	0.26	-	-	
н361У	н360У	0.90	-	-	
н360У	н351У	3.37	-	-	
н351У	н357У	19.39	-	-	
н357У	н365У	21.64	-	-	
н365У	н295У	7.55	-	-	
н295У	н294У	19.20	-	-	
3. Сведения о характеристиках образуемого земельного участка:				47:23:1922003:ЗУ23 :	
				обозначение земельного участка	
№ п/п	Наименование характеристики земельного участка		Значение характеристики		
1	2		3		
1.	Адрес земельного участка		-		
1.1.	Сведения о местоположении земельного участка (при отсутствии адреса) в структурированном в соответствии с федеральной информационной адресной системой виде		Российская Федерация, Ленинградская область, район Гатчинский, массив Красницы, садовое некоммерческое товарищество Сатов, улица Лесная, участок 31, Ленинградская область, Гатчинский район, массив Красницы, с.т. Сатос, ул. Лесная, уч. 31		

3. Сведения о характеристиках образуемого земельного участка:		47:23:1922003:ЗУ23 :
		обозначение земельного участка
№ п/п	Наименование характеристики земельного участка	Значение характеристики
1	2	3
1.2.	Дополнительные сведения о местоположении земельного участка	-
2.	Категория земель	Земли сельскохозяйственного назначения
3.	Вид (виды) разрешенного использования	-
3.1.	Дополнительные сведения об использовании земельного участка	-
4.	Реестровый номер границ территориальной зоны или в случае отсутствия такого реестрового номера ее индивидуальное обозначение (вид, тип, номер, индекс)	-
5.	Площадь земельного участка ± величина предельной погрешности определения (вычисления) площади ($P \pm \Delta P$), м ²	573 ± 209
6.	Формула, примененная для вычисления предельной погрешности определения площади земельного участка, с подставленными значениями и итоговые (вычисленные) значения (ΔP), м ²	$\Delta P = 3.5 * M_t * \sqrt{P} = 3.5 * 0.1 * \sqrt{573} = 8$
7.	Предельные минимальный и максимальный размеры земельного участка ($R_{\text{мин}}$ и $R_{\text{макс}}$), м ²	- -
8.	Кадастровый или иной государственный учетный номер (инвентарный) объекта недвижимости, расположенного на образуемом земельном участке	-
9.	Кадастровые номера исходных земельных участков	-
9.1.	Кадастровый номер входящего в состав земельного участка, представляющего собой единое землепользование (номер контура многоконтурного земельного участка), преобразование которого осуществляется	-
9.2.	Кадастровые номера земельных участков, исключаемых из состава измененного (исходного) земельного участка, представляющего собой единое землепользование	-
9.3.	Кадастровый или иной государственный учетный номер (инвентарный) объекта недвижимости, расположенного на измененном земельном участке	-
10.	Условный номер земельного участка	-
11.	Учетный номер проекта межевания территории	-
12.	Дополнительные сведения об образовании земельного участка	-
13.	Сведения о земельных участках (землях общего пользования, территории общего пользования), посредством которых обеспечивается доступ	47:23:1922003:1 47:23:0000000:126
14.	Иные сведения	-
4. Пояснения к сведениям об образуемом земельном участке:		47:23:1922003:ЗУ23 :
		обозначение земельного участка
1.	-	

Сведения об образуемых земельных участках

1. Сведения о характерных точках границ образуемых земельных участков

47:23:1922003:ЗУ24 :

обозначение земельного участка

Система координат МСК-47, зона 2

Зона №2

Обозначение характерных точек границ	Координаты, м		Метод определения координат	Формулы, примененные для расчета средней квадратической погрешности определения координат характерной точки границ (Mt), с подставленными в такие формулы значениями и итоговые (вычисленные) значения Mt, м	Описание закрепления точки
	X	Y			
1	2	3	4	5	6
н295У	380552.97	2212736.62	Метод спутниковых геодезических измерений (определений)	$Mt = \sqrt{(m_0^2 + m_1^2)}=0.1$	Закрепление отсутствует
н365У	380560.50	2212736.03	Метод спутниковых геодезических измерений (определений)	$Mt = \sqrt{(m_0^2 + m_1^2)}=0.1$	Закрепление отсутствует
н357У	380582.09	2212734.63	Метод спутниковых геодезических измерений (определений)	$Mt = \sqrt{(m_0^2 + m_1^2)}=0.1$	Закрепление отсутствует
481	380582.22	2212735.51	Метод спутниковых геодезических измерений (определений)	$Mt = \sqrt{(m_0^2 + m_1^2)}=0.1$	Закрепление отсутствует
н366У	380582.69	2212738.59	Метод спутниковых геодезических измерений (определений)	$Mt = \sqrt{(m_0^2 + m_1^2)}=0.1$	Закрепление отсутствует
480	380583.50	2212746.64	Метод спутниковых геодезических измерений (определений)	$Mt = \sqrt{(m_0^2 + m_1^2)}=0.1$	Закрепление отсутствует
479	380583.25	2212749.39	Метод спутниковых геодезических измерений (определений)	$Mt = \sqrt{(m_0^2 + m_1^2)}=0.1$	Закрепление отсутствует
453	380583.72	2212755.34	Метод спутниковых геодезических измерений (определений)	$Mt = \sqrt{(m_0^2 + m_1^2)}=0.1$	Закрепление отсутствует
н367У	380571.91	2212756.19	Метод спутниковых геодезических измерений (определений)	$Mt = \sqrt{(m_0^2 + m_1^2)}=0.1$	Закрепление отсутствует

1. Сведения о характерных точках границ образуемых земельных участков				47:23:1922003:ЗУ24 :	
				обозначение земельного участка	
Система координат МСК-47, зона 2				Зона № 2	
Обозначение характерных точек границ	Координаты, м		Метод определения координат	Формулы, примененные для расчета средней квадратической погрешности определения координат характерной точки границ (Mt), с подставленными в такие формулы значениями и итоговые (вычисленные) значения Mt, м	Описание закрепления точки
	X	Y			
1	2	3	4	5	6
465	380554.49	2212757.56	Метод спутниковых геодезических измерений (определений)	$Mt = \sqrt{(m_0^2 + m_1^2)}=0.1$	Закрепление отсутствует
н295У	380552.97	2212736.62	Метод спутниковых геодезических измерений (определений)	$Mt = \sqrt{(m_0^2 + m_1^2)}=0.1$	Закрепление отсутствует
2. Сведения о частях границ образуемых земельных участков:				47:23:1922003:ЗУ24 :	
				обозначение земельного участка	
Обозначение части границ		Горизонтальное проложение (S), м	Описание прохождения части границ	Сведения о согласовании местоположения границ (согласовано/спорное)	
от т.	до т.				
1	2	3	4	5	
н295У	н365У	7.55	-	-	
н365У	н357У	21.64	-	-	
н357У	481	0.89	-	-	
481	н366У	3.12	-	-	
н366У	480	8.09	-	-	
480	479	2.76	-	-	
479	453	5.97	-	-	
453	н367У	11.84	-	-	
н367У	465	17.47	-	-	
465	н295У	21.00	-	-	
3. Сведения о характеристиках образуемого земельного участка:				47:23:1922003:ЗУ24 :	
				обозначение земельного участка	
№ п/п	Наименование характеристики земельного участка		Значение характеристики		
1	2		3		
1.	Адрес земельного участка		-		
1.1.	Сведения о местоположении земельного участка (при отсутствии адреса) в структурированном в соответствии с федеральной информационной адресной системой виде		Российская Федерация, Ленинградская область, район Гатчинский, массив Красницы, садовое некоммерческое товарищество Сатов, улица Лесная, участок 29, Ленинградская область, Гатчинский район, массив Красницы, с.т. Сатос, ул. Лесная, уч. 29		

3. Сведения о характеристиках образуемого земельного участка:		47:23:1922003:ЗУ24 :
		обозначение земельного участка
№ п/п	Наименование характеристики земельного участка	Значение характеристики
1	2	3
1.2.	Дополнительные сведения о местоположении земельного участка	-
2.	Категория земель	Земли сельскохозяйственного назначения
3.	Вид (виды) разрешенного использования	-
3.1.	Дополнительные сведения об использовании земельного участка	-
4.	Реестровый номер границ территориальной зоны или в случае отсутствия такого реестрового номера ее индивидуальное обозначение (вид, тип, номер, индекс)	-
5.	Площадь земельного участка ± величина предельной погрешности определения (вычисления) площади ($P \pm \Delta P$), м ²	616 ± 217
6.	Формула, примененная для вычисления предельной погрешности определения площади земельного участка, с подставленными значениями и итоговые (вычисленные) значения (ΔP), м ²	$\Delta P = 3.5 * M_t * \sqrt{P} = 3.5 * 0.1 * \sqrt{616} = 9$
7.	Предельные минимальный и максимальный размеры земельного участка ($R_{\text{мин}}$ и $R_{\text{макс}}$), м ²	- -
8.	Кадастровый или иной государственный учетный номер (инвентарный) объекта недвижимости, расположенного на образуемом земельном участке	-
9.	Кадастровые номера исходных земельных участков	-
9.1.	Кадастровый номер входящего в состав земельного участка, представляющего собой единое землепользование (номер контура многоконтурного земельного участка), преобразование которого осуществляется	-
9.2.	Кадастровые номера земельных участков, исключаемых из состава измененного (исходного) земельного участка, представляющего собой единое землепользование	-
9.3.	Кадастровый или иной государственный учетный номер (инвентарный) объекта недвижимости, расположенного на измененном земельном участке	-
10.	Условный номер земельного участка	-
11.	Учетный номер проекта межевания территории	-
12.	Дополнительные сведения об образовании земельного участка	-
13.	Сведения о земельных участках (землях общего пользования, территории общего пользования), посредством которых обеспечивается доступ	47:23:1922003:1 47:23:0000000:126
14.	Иные сведения	-
4. Пояснения к сведениям об образуемом земельном участке:		47:23:1922003:ЗУ24 :
		обозначение земельного участка
1.	-	

Сведения об образуемых земельных участках

1. Сведения о характерных точках границ образуемых земельных участков

47:23:1922003:ЗУ25 :

обозначение земельного участка

Система координат МСК-47, зона 2

Зона №2

Обозначение характерных точек границ	Координаты, м		Метод определения координат	Формулы, примененные для расчета средней квадратической погрешности определения координат характерной точки границ (Mt), с подставленными в такие формулы значениями и итоговые (вычисленные) значения Mt, м	Описание закрепления точки
	X	Y			
1	2	3	4	5	6
366	380588.59	2212813.30	Метод спутниковых геодезических измерений (определений)	$Mt = \sqrt{(m_0^2 + m_1^2)}=0.1$	Закрепление отсутствует
353	380589.65	2212833.33	Метод спутниковых геодезических измерений (определений)	$Mt = \sqrt{(m_0^2 + m_1^2)}=0.1$	Закрепление отсутствует
н368У	380579.97	2212833.58	Метод спутниковых геодезических измерений (определений)	$Mt = \sqrt{(m_0^2 + m_1^2)}=0.1$	Закрепление отсутствует
374	380559.87	2212834.45	Метод спутниковых геодезических измерений (определений)	$Mt = \sqrt{(m_0^2 + m_1^2)}=0.1$	Закрепление отсутствует
н304У	380558.54	2212815.26	Метод спутниковых геодезических измерений (определений)	$Mt = \sqrt{(m_0^2 + m_1^2)}=0.1$	Закрепление отсутствует
366	380588.59	2212813.30	Метод спутниковых геодезических измерений (определений)	$Mt = \sqrt{(m_0^2 + m_1^2)}=0.1$	Закрепление отсутствует

47:23:1922003:ЗУ25 :

2. Сведения о частях границ образуемых земельных участков:

обозначение земельного участка

Обозначение части границ		Горизонтальное проложение (S), м	Описание прохождения части границ	Сведения о согласовании местоположения границ (согласовано/спорное)
от т.	до т.			
1	2	3	4	5
366	353	20.06	-	-
353	н368У	9.68	-	-
н368У	374	20.12	-	-
374	н304У	19.24	-	-
н304У	366	30.11	-	-

3. Сведения о характеристиках образуемого земельного участка:		47:23:1922003:ЗУ25 : обозначение земельного участка
№ п/п	Наименование характеристики земельного участка	Значение характеристики
1	2	3
1.	Адрес земельного участка	-
1.1.	Сведения о местоположении земельного участка (при отсутствии адреса) в структурированном в соответствии с федеральной информационной адресной системой виде	Российская Федерация, Ленинградская область, район Гатчинский, массив Красницы, садовое некоммерческое товарищество Сатов, улица Лесная, участок 23, Ленинградская область, Гатчинский район, массив Красницы, с.т. Сатов, ул. Лесная, уч. 23
1.2.	Дополнительные сведения о местоположении земельного участка	-
2.	Категория земель	Земли сельскохозяйственного назначения
3.	Вид (виды) разрешенного использования	-
3.1.	Дополнительные сведения об использовании земельного участка	-
4.	Реестровый номер границ территориальной зоны или в случае отсутствия такого реестрового номера ее индивидуальное обозначение (вид, тип, номер, индекс)	-
5.	Площадь земельного участка ± величина предельной погрешности определения (вычисления) площади ($P \pm \Delta P$), м ²	587 ± 212
6.	Формула, примененная для вычисления предельной погрешности определения площади земельного участка, с подставленными значениями и итоговые (вычисленные) значения (ΔP), м ²	$\Delta P = 3.5 * M_t * \sqrt{P} = 3.5 * 0.1 * \sqrt{587} = 8$
7.	Предельные минимальный и максимальный размеры земельного участка (P_{\min} и P_{\max}), м ²	- -
8.	Кадастровый или иной государственный учетный номер (инвентарный) объекта недвижимости, расположенного на образуемом земельном участке	-
9.	Кадастровые номера исходных земельных участков	-
9.1.	Кадастровый номер входящего в состав земельного участка, представляющего собой единое землепользование (номер контура многоконтурного земельного участка), преобразование которого осуществляется	-
9.2.	Кадастровые номера земельных участков, исключаемых из состава измененного (исходного) земельного участка, представляющего собой единое землепользование	-
9.3.	Кадастровый или иной государственный учетный номер (инвентарный) объекта недвижимости, расположенного на измененном земельном участке	-
10.	Условный номер земельного участка	-
11.	Учетный номер проекта межевания территории	-
12.	Дополнительные сведения об образовании земельного участка	-
13.	Сведения о земельных участках (землях общего пользования, территории общего пользования), посредством которых обеспечивается доступ	47:23:1922003:1 47:23:0000000:126
14.	Иные сведения	-

4. Пояснения к сведениям об образуемом земельном участке:

47:23:1922003:ЗУ25 :

обозначение земельного участка

1.

-

Сведения об образуемых земельных участках

1. Сведения о характерных точках границ образуемых земельных участков

47:23:1922003:ЗУ26 :

обозначение земельного участка

Система координат МСК-47, зона 2

Зона №2

Обозначение характерных точек границ	Координаты, м		Метод определения координат	Формулы, примененные для расчета средней квадратической погрешности определения координат характерной точки границ (Mt), с подставленными в такие формулы значениями и итоговые (вычисленные) значения Mt, м	Описание закрепления точки
	X	Y			
1	2	3	4	5	6
н303У	380556.75	2212789.30	Метод спутниковых геодезических измерений (определений)	$Mt = \sqrt{(m_0^2 + m_1^2)}=0.1$	Закрепление отсутствует
363	380585.54	2212787.14	Метод спутниковых геодезических измерений (определений)	$Mt = \sqrt{(m_0^2 + m_1^2)}=0.1$	Закрепление отсутствует
366	380588.59	2212813.30	Метод спутниковых геодезических измерений (определений)	$Mt = \sqrt{(m_0^2 + m_1^2)}=0.1$	Закрепление отсутствует
н304У	380558.54	2212815.26	Метод спутниковых геодезических измерений (определений)	$Mt = \sqrt{(m_0^2 + m_1^2)}=0.1$	Закрепление отсутствует
н303У	380556.75	2212789.30	Метод спутниковых геодезических измерений (определений)	$Mt = \sqrt{(m_0^2 + m_1^2)}=0.1$	Закрепление отсутствует

47:23:1922003:ЗУ26 :

2. Сведения о частях границ образуемых земельных участков:

обозначение земельного участка

Обозначение части границ		Горизонтальное проложение (S), м	Описание прохождения части границ	Сведения о согласовании местоположения границ (согласовано/спорное)
от т.	до т.			
1	2	3	4	5
н303У	363	28.87	-	-
363	366	26.34	-	-
366	н304У	30.11	-	-
н304У	н303У	26.02	-	-

3. Сведения о характеристиках образуемого земельного участка:		47:23:1922003:ЗУ26 : обозначение земельного участка
№ п/п	Наименование характеристики земельного участка	Значение характеристики
1	2	3
1.	Адрес земельного участка	-
1.1.	Сведения о местоположении земельного участка (при отсутствии адреса) в структурированном в соответствии с федеральной информационной адресной системой виде	Российская Федерация, Ленинградская область, район Гатчинский, массив Красницы, садовое некоммерческое товарищество Сатов, улица Лесная, участок 25, Ленинградская область, Гатчинский район, массив Красницы, с.т. Сатос, ул. Лесная, уч. 25
1.2.	Дополнительные сведения о местоположении земельного участка	-
2.	Категория земель	Земли сельскохозяйственного назначения
3.	Вид (виды) разрешенного использования	-
3.1.	Дополнительные сведения об использовании земельного участка	-
4.	Реестровый номер границ территориальной зоны или в случае отсутствия такого реестрового номера ее индивидуальное обозначение (вид, тип, номер, индекс)	-
5.	Площадь земельного участка ± величина предельной погрешности определения (вычисления) площади ($P \pm \Delta P$), м ²	772 ± 243
6.	Формула, примененная для вычисления предельной погрешности определения площади земельного участка, с подставленными значениями и итоговые (вычисленные) значения (ΔP), м ²	$\Delta P = 3.5 * M_t * \sqrt{P} = 3.5 * 0.1 * \sqrt{772} = 10$
7.	Предельные минимальный и максимальный размеры земельного участка ($P_{\text{мин}}$ и $P_{\text{макс}}$), м ²	- -
8.	Кадастровый или иной государственный учетный номер (инвентарный) объекта недвижимости, расположенного на образуемом земельном участке	-
9.	Кадастровые номера исходных земельных участков	-
9.1.	Кадастровый номер входящего в состав земельного участка, представляющего собой единое землепользование (номер контура многоконтурного земельного участка), преобразование которого осуществляется	-
9.2.	Кадастровые номера земельных участков, исключаемых из состава измененного (исходного) земельного участка, представляющего собой единое землепользование	-
9.3.	Кадастровый или иной государственный учетный номер (инвентарный) объекта недвижимости, расположенного на измененном земельном участке	-
10.	Условный номер земельного участка	-
11.	Учетный номер проекта межевания территории	-
12.	Дополнительные сведения об образовании земельного участка	-
13.	Сведения о земельных участках (землях общего пользования, территории общего пользования), посредством которых обеспечивается доступ	47:23:1922003:1 47:23:0000000:126
14.	Иные сведения	-

4. Пояснения к сведениям об образуемом земельном участке:

47:23:1922003:ЗУ26 :

обозначение земельного участка

1.

-

Сведения об образуемых земельных участках

1. Сведения о характерных точках границ образуемых земельных участков

47:23:1922003:ЗУ27 :

обозначение земельного участка

Система координат МСК-47, зона 2

Зона №2

Обозначение характерных точек границ	Координаты, м		Метод определения координат	Формулы, примененные для расчета средней квадратической погрешности определения координат характерной точки границ (Mt), с подставленными в такие формулы значениями и итоговые (вычисленные) значения Mt, м	Описание закрепления точки
	X	Y			
1	2	3	4	5	6
346	380633.69	2213032.21	Метод спутниковых геодезических измерений (определений)	$Mt = \sqrt{(m_0^2 + m_1^2)}=0.1$	Закрепление отсутствует
349	380602.76	2213035.34	Метод спутниковых геодезических измерений (определений)	$Mt = \sqrt{(m_0^2 + m_1^2)}=0.1$	Закрепление отсутствует
356	380601.49	2213014.40	Метод спутниковых геодезических измерений (определений)	$Mt = \sqrt{(m_0^2 + m_1^2)}=0.1$	Закрепление отсутствует
н369У	380627.31	2213011.95	Метод спутниковых геодезических измерений (определений)	$Mt = \sqrt{(m_0^2 + m_1^2)}=0.1$	Закрепление отсутствует
355	380632.21	2213011.59	Метод спутниковых геодезических измерений (определений)	$Mt = \sqrt{(m_0^2 + m_1^2)}=0.1$	Закрепление отсутствует
346	380633.69	2213032.21	Метод спутниковых геодезических измерений (определений)	$Mt = \sqrt{(m_0^2 + m_1^2)}=0.1$	Закрепление отсутствует

47:23:1922003:ЗУ27 :

2. Сведения о частях границ образуемых земельных участков:

обозначение земельного участка

Обозначение части границ		Горизонтальное проложение (S), м	Описание прохождения части границ	Сведения о согласовании местоположения границ (согласовано/спорное)
от т.	до т.			
1	2	3	4	5
346	349	31.09	-	-
349	356	20.98	-	-
356	н369У	25.94	-	-
н369У	355	4.91	-	-
355	346	20.67	-	-

3. Сведения о характеристиках образуемого земельного участка:		47:23:1922003:ЗУ27 : обозначение земельного участка
№ п/п	Наименование характеристики земельного участка	Значение характеристики
1	2	3
1.	Адрес земельного участка	-
1.1.	Сведения о местоположении земельного участка (при отсутствии адреса) в структурированном в соответствии с федеральной информационной адресной системой виде	Российская Федерация, Ленинградская область, район Гатчинский, массив Красницы, садовое некоммерческое товарищество Сатов, улица Центральная, участок 6, Ленинградская область, Гатчинский район, массив Красницы, с.т. Сатос, ул. Центральная, уч.6
1.2.	Дополнительные сведения о местоположении земельного участка	-
2.	Категория земель	Земли сельскохозяйственного назначения
3.	Вид (виды) разрешенного использования	-
3.1.	Дополнительные сведения об использовании земельного участка	-
4.	Реестровый номер границ территориальной зоны или в случае отсутствия такого реестрового номера ее индивидуальное обозначение (вид, тип, номер, индекс)	-
5.	Площадь земельного участка ± величина предельной погрешности определения (вычисления) площади ($P \pm \Delta P$), м ²	646 ± 222
6.	Формула, примененная для вычисления предельной погрешности определения площади земельного участка, с подставленными значениями и итоговые (вычисленные) значения (ΔP), м ²	$\Delta P = 3.5 * M_t * \sqrt{P} = 3.5 * 0.1 * \sqrt{646} = 9$
7.	Предельные минимальный и максимальный размеры земельного участка ($R_{\text{мин}}$ и $R_{\text{макс}}$), м ²	- -
8.	Кадастровый или иной государственный учетный номер (инвентарный) объекта недвижимости, расположенного на образуемом земельном участке	47:23:1922003:155
9.	Кадастровые номера исходных земельных участков	-
9.1.	Кадастровый номер входящего в состав земельного участка, представляющего собой единое землепользование (номер контура многоконтурного земельного участка), преобразование которого осуществляется	-
9.2.	Кадастровые номера земельных участков, исключаемых из состава измененного (исходного) земельного участка, представляющего собой единое землепользование	-
9.3.	Кадастровый или иной государственный учетный номер (инвентарный) объекта недвижимости, расположенного на измененном земельном участке	-
10.	Условный номер земельного участка	-
11.	Учетный номер проекта межевания территории	-
12.	Дополнительные сведения об образовании земельного участка	-
13.	Сведения о земельных участках (землях общего пользования, территории общего пользования), посредством которых обеспечивается доступ	47:23:1922003:1 47:23:0000000:126
14.	Иные сведения	-

4. Пояснения к сведениям об образуемом земельном участке:

47:23:1922003:ЗУ27 :

обозначение земельного участка

1.

-

Сведения об образуемых земельных участках

1. Сведения о характерных точках границ образуемых земельных участков

47:23:0000000:ЗУ28 :

обозначение земельного участка

Система координат МСК-47, зона 2

Зона №2

Обозначение характерных точек границ	Координаты, м		Метод определения координат	Формулы, примененные для расчета средней квадратической погрешности определения координат характерной точки границ (Mt), с подставленными в такие формулы значениями и итоговые (вычисленные) значения Mt, м	Описание закрепления точки
	X	Y			
1	2	3	4	5	6
467	380689.23	2213108.29	Метод спутниковых геодезических измерений (определений)	$Mt = \sqrt{(m_0^2 + m_1^2)}=0.1$	Закрепление отсутствует
482	380710.31	2213107.44	Метод спутниковых геодезических измерений (определений)	$Mt = \sqrt{(m_0^2 + m_1^2)}=0.1$	Закрепление отсутствует
483	380711.55	2213138.74	Метод спутниковых геодезических измерений (определений)	$Mt = \sqrt{(m_0^2 + m_1^2)}=0.1$	Закрепление отсутствует
н370У	380710.41	2213138.82	Метод спутниковых геодезических измерений (определений)	0.1	Закрепление отсутствует
н371У	380710.50	2213142.25	Метод спутниковых геодезических измерений (определений)	0.1	Закрепление отсутствует
н372У	380707.16	2213142.34	Метод спутниковых геодезических измерений (определений)	0.1	Закрепление отсутствует
н373У	380707.07	2213139.05	Метод спутниковых геодезических измерений (определений)	0.1	Закрепление отсутствует
н374У	380698.42	2213139.63	Метод спутниковых геодезических измерений (определений)	0.1	Закрепление отсутствует
н375У	380698.84	2213145.38	Метод спутниковых геодезических измерений (определений)	0.1	Закрепление отсутствует

1. Сведения о характерных точках границ образуемых земельных участков					47:23:0000000:ЗУ28 :
					обозначение земельного участка
Система координат МСК-47, зона 2				Зона № 2	
Обозначение характерных точек границ	Координаты, м		Метод определения координат	Формулы, примененные для расчета средней квадратической погрешности определения координат характерной точки границ (Mt), с подставленными в такие формулы значениями и итоговые (вычисленные) значения Mt, м	Описание закрепления точки
	X	Y			
1	2	3	4	5	6
н376У	380692.96	2213145.81	Метод спутниковых геодезических измерений (определений)	0.1	Закрепление отсутствует
н377У	380692.54	2213140.02	Метод спутниковых геодезических измерений (определений)	0.1	Закрепление отсутствует
н378У	380691.17	2213140.11	Метод спутниковых геодезических измерений (определений)	$Mt = \sqrt{(m_0^2 + m_1^2)}=0.1$	Закрепление отсутствует
н379У	380690.58	2213130.13	Метод спутниковых геодезических измерений (определений)	$Mt = \sqrt{(m_0^2 + m_1^2)}=0.1$	Закрепление отсутствует
н380У	380689.20	2213108.53	Метод спутниковых геодезических измерений (определений)	$Mt = \sqrt{(m_0^2 + m_1^2)}=0.1$	Закрепление отсутствует
467	380689.23	2213108.29	Метод спутниковых геодезических измерений (определений)	$Mt = \sqrt{(m_0^2 + m_1^2)}=0.1$	Закрепление отсутствует
					47:23:0000000:ЗУ28 :
2. Сведения о частях границ образуемых земельных участков:					обозначение земельного участка
Обозначение части границ		Горизонтальное проложение (S), м	Описание прохождения части границ	Сведения о согласовании местоположения границ (согласовано/спорное)	
от т.	до т.				
1	2	3	4	5	
467	482	21.10	-	-	
482	483	31.32	-	-	
483	н370У	1.14	-	-	
н370У	н371У	3.43	-	-	
н371У	н372У	3.34	-	-	
н372У	н373У	3.29	-	-	
н373У	н374У	8.67	-	-	
н374У	н375У	5.77	-	-	

47:23:0000000:ЗУ28 :

2. Сведения о частях границ образуемых земельных участков:

обозначение земельного участка

Обозначение части границ		Горизонтальное проложение (S), м	Описание прохождения части границ	Сведения о согласовании местоположения границ (согласовано/спорное)
от т.	до т.			
1	2	3	4	5
н375У	н376У	5.90	-	-
н376У	н377У	5.81	-	-
н377У	н378У	1.37	-	-
н378У	н379У	10.00	-	-
н379У	н380У	21.64	-	-
н380У	467	0.24	-	-

3. Сведения о характеристиках образуемого земельного участка:

47:23:0000000:ЗУ28 :

обозначение земельного участка

№ п/п	Наименование характеристики земельного участка	Значение характеристики
1	2	3
1.	Адрес земельного участка	-
1.1.	Сведения о местоположении земельного участка (при отсутствии адреса) в структурированном в соответствии с федеральной информационной адресной системой виде	Российская Федерация, Ленинградская область, район Гатчинский, массив Красницы, садовое некоммерческое товарищество Сатов, переулок Александровский, участок 4, Российская Федерация, Ленинградская область, Гатчинский район, массив Красницы, СТ "Сатос", пер. Александровский, уч. 4
1.2.	Дополнительные сведения о местоположении земельного участка	-
2.	Категория земель	Земли сельскохозяйственного назначения
3.	Вид (виды) разрешенного использования	-
3.1.	Дополнительные сведения об использовании земельного участка	-
4.	Реестровый номер границ территориальной зоны или в случае отсутствия такого реестрового номера ее индивидуальное обозначение (вид, тип, номер, индекс)	-
5.	Площадь земельного участка ± величина предельной погрешности определения (вычисления) площади ($P \pm \Delta P$), м ²	702 ± 232
6.	Формула, примененная для вычисления предельной погрешности определения площади земельного участка, с подставленными значениями и итоговые (вычисленные) значения (ΔP), м ²	$\Delta P = 3.5 * M_t * \sqrt{P} = 3.5 * 0.1 * \sqrt{656} = 9$
7.	Предельные минимальный и максимальный размеры земельного участка (P_{\min} и P_{\max}), м ²	- -
8.	Кадастровый или иной государственный учетный номер (инвентарный) объекта недвижимости, расположенного на образуемом земельном участке	-
9.	Кадастровые номера исходных земельных участков	-

3. Сведения о характеристиках образуемого земельного участка:		47:23:0000000:ЗУ28 :
		обозначение земельного участка
№ п/п	Наименование характеристики земельного участка	Значение характеристики
1	2	3
9.1.	Кадастровый номер входящего в состав земельного участка, представляющего собой единое землепользование (номер контура многоконтурного земельного участка), преобразование которого осуществляется	-
9.2.	Кадастровые номера земельных участков, исключаемых из состава измененного (исходного) земельного участка, представляющего собой единое землепользование	-
9.3.	Кадастровый или иной государственный учетный номер (инвентарный) объекта недвижимости, расположенного на измененном земельном участке	-
10.	Условный номер земельного участка	-
11.	Учетный номер проекта межевания территории	-
12.	Дополнительные сведения об образовании земельного участка	-
13.	Сведения о земельных участках (землях общего пользования, территории общего пользования), посредством которых обеспечивается доступ	47:23:1922003:1 47:23:0000000:126
14.	Иные сведения	-
4. Пояснения к сведениям об образуемом земельном участке:		47:23:0000000:ЗУ28 :
		обозначение земельного участка
1.	-	

Сведения об образуемых земельных участках

1. Сведения о характерных точках границ образуемых земельных участков

47:23:1922002:ЗУ29 :

обозначение земельного участка

Система координат МСК-47, зона 2

Зона №2

Обозначение характерных точек границ	Координаты, м		Метод определения координат	Формулы, примененные для расчета средней квадратической погрешности определения координат характерной точки границ (Mt), с подставленными в такие формулы значениями и итоговые (вычисленные) значения Mt, м	Описание закрепления точки
	X	Y			
1	2	3	4	5	6
333	380705.47	2213067.21	Метод спутниковых геодезических измерений (определений)	$Mt = \sqrt{(m_0^2 + m_1^2)}=0.1$	Закрепление отсутствует
н381У	380688.76	2213068.22	Метод спутниковых геодезических измерений (определений)	$Mt = \sqrt{(m_0^2 + m_1^2)}=0.1$	Закрепление отсутствует
н382У	380685.47	2213068.69	Метод спутниковых геодезических измерений (определений)	$Mt = \sqrt{(m_0^2 + m_1^2)}=0.1$	Закрепление отсутствует
323	380684.65	2213068.70	Метод спутниковых геодезических измерений (определений)	$Mt = \sqrt{(m_0^2 + m_1^2)}=0.1$	Закрепление отсутствует
321	380675.16	2213068.82	Метод спутниковых геодезических измерений (определений)	$Mt = \sqrt{(m_0^2 + m_1^2)}=0.1$	Закрепление отсутствует
н383У	380675.65	2213066.65	Метод спутниковых геодезических измерений (определений)	$Mt = \sqrt{(m_0^2 + m_1^2)}=0.1$	Закрепление отсутствует
343	380674.35	2213049.48	Метод спутниковых геодезических измерений (определений)	$Mt = \sqrt{(m_0^2 + m_1^2)}=0.1$	Закрепление отсутствует
н384У	380686.55	2213048.52	Метод спутниковых геодезических измерений (определений)	$Mt = \sqrt{(m_0^2 + m_1^2)}=0.1$	Закрепление отсутствует
н385У	380703.78	2213047.06	Метод спутниковых геодезических измерений (определений)	$Mt = \sqrt{(m_0^2 + m_1^2)}=0.1$	Закрепление отсутствует

1. Сведения о характерных точках границ образуемых земельных участков				47:23:1922002:ЗУ29 :	
				обозначение земельного участка	
Система координат МСК-47, зона 2				Зона №2	
Обозначение характерных точек границ	Координаты, м		Метод определения координат	Формулы, примененные для расчета средней квадратической погрешности определения координат характерной точки границ (Mt), с подставленными в такие формулы значениями и итоговые (вычисленные) значения Mt, м	Описание закрепления точки
	X	Y			
1	2	3	4	5	6
342	380704.03	2213047.04	Метод спутниковых геодезических измерений (определений)	$Mt = \sqrt{(m_0^2 + m_1^2)} = 0.1$	Закрепление отсутствует
333	380705.47	2213067.21	Метод спутниковых геодезических измерений (определений)	$Mt = \sqrt{(m_0^2 + m_1^2)} = 0.1$	Закрепление отсутствует
				47:23:1922002:ЗУ29 :	
2. Сведения о частях границ образуемых земельных участков:				обозначение земельного участка	
Обозначение части границ		Горизонтальное проложение (S), м	Описание прохождения части границ	Сведения о согласовании местоположения границ (согласовано/спорное)	
от т.	до т.				
1	2	3	4	5	
333	н381У	16.74	-	-	
н381У	н382У	3.32	-	-	
н382У	323	0.82	-	-	
323	321	9.49	-	-	
321	н383У	2.22	-	-	
н383У	343	17.22	-	-	
343	н384У	12.24	-	-	
н384У	н385У	17.29	-	-	
н385У	342	0.25	-	-	
342	333	20.22	-	-	
				47:23:1922002:ЗУ29 :	
3. Сведения о характеристиках образуемого земельного участка:				обозначение земельного участка	
№ п/п	Наименование характеристики земельного участка		Значение характеристики		
1	2		3		
1.	Адрес земельного участка		-		
1.1.	Сведения о местоположении земельного участка (при отсутствии адреса) в структурированном в соответствии с федеральной информационной адресной системой виде		Российская Федерация, Ленинградская область, район Гатчинский, массив Красницы, садовое некоммерческое товарищество Сатос, улица Березовая, участок 2, Ленинградская область, Гатчинский район, массив "Красницы", СНТ "Сатос", ул. Березовая, участок №2		

3. Сведения о характеристиках образуемого земельного участка:		47:23:1922002:ЗУ29 :
		обозначение земельного участка
№ п/п	Наименование характеристики земельного участка	Значение характеристики
1	2	3
1.2.	Дополнительные сведения о местоположении земельного участка	-
2.	Категория земель	Земли сельскохозяйственного назначения
3.	Вид (виды) разрешенного использования	-
3.1.	Дополнительные сведения об использовании земельного участка	-
4.	Реестровый номер границ территориальной зоны или в случае отсутствия такого реестрового номера ее индивидуальное обозначение (вид, тип, номер, индекс)	-
5.	Площадь земельного участка ± величина предельной погрешности определения (вычисления) площади ($P \pm \Delta P$), м ²	593 ± 213
6.	Формула, примененная для вычисления предельной погрешности определения площади земельного участка, с подставленными значениями и итоговые (вычисленные) значения (ΔP), м ²	$\Delta P = 3.5 * M_t * \sqrt{P} = 3.5 * 0.1 * \sqrt{593} = 9$
7.	Предельные минимальный и максимальный размеры земельного участка (R_{\min} и R_{\max}), м ²	- -
8.	Кадастровый или иной государственный учетный номер (инвентарный) объекта недвижимости, расположенного на образуемом земельном участке	-
9.	Кадастровые номера исходных земельных участков	-
9.1.	Кадастровый номер входящего в состав земельного участка, представляющего собой единое землепользование (номер контура многоконтурного земельного участка), преобразование которого осуществляется	-
9.2.	Кадастровые номера земельных участков, исключаемых из состава измененного (исходного) земельного участка, представляющего собой единое землепользование	-
9.3.	Кадастровый или иной государственный учетный номер (инвентарный) объекта недвижимости, расположенного на измененном земельном участке	-
10.	Условный номер земельного участка	-
11.	Учетный номер проекта межевания территории	-
12.	Дополнительные сведения об образовании земельного участка	-
13.	Сведения о земельных участках (землях общего пользования, территории общего пользования), посредством которых обеспечивается доступ	47:23:1922002:4 47:23:0000000:126
14.	Иные сведения	-
4. Пояснения к сведениям об образуемом земельном участке:		47:23:1922002:ЗУ29 :
		обозначение земельного участка
1.	-	

Сведения об образуемых земельных участках

1. Сведения о характерных точках границ образуемых земельных участков

47:23:1922002:ЗУ30 :

обозначение земельного участка

Система координат МСК-47, зона 2

Зона №2

Обозначение характерных точек границ	Координаты, м		Метод определения координат	Формулы, примененные для расчета средней квадратической погрешности определения координат характерной точки границ (Mt), с подставленными в такие формулы значениями и итоговые (вычисленные) значения Mt, м	Описание закрепления точки
	X	Y			
1	2	3	4	5	6
298	380636.53	2212931.65	Метод спутниковых геодезических измерений (определений)	$Mt = \sqrt{(m_0^2 + m_1^2)}=0.1$	Закрепление отсутствует
н386У	380665.72	2212930.02	Метод спутниковых геодезических измерений (определений)	$Mt = \sqrt{(m_0^2 + m_1^2)}=0.1$	Закрепление отсутствует
207	380665.79	2212930.71	Метод спутниковых геодезических измерений (определений)	$Mt = \sqrt{(m_0^2 + m_1^2)}=0.1$	Закрепление отсутствует
н387У	380666.40	2212936.64	Метод спутниковых геодезических измерений (определений)	$Mt = \sqrt{(m_0^2 + m_1^2)}=0.1$	Закрепление отсутствует
н388У	380667.05	2212950.18	Метод спутниковых геодезических измерений (определений)	$Mt = \sqrt{(m_0^2 + m_1^2)}=0.1$	Закрепление отсутствует
н389У	380666.46	2212950.23	Метод спутниковых геодезических измерений (определений)	$Mt = \sqrt{(m_0^2 + m_1^2)}=0.1$	Закрепление отсутствует
204	380664.78	2212951.88	Метод спутниковых геодезических измерений (определений)	$Mt = \sqrt{(m_0^2 + m_1^2)}=0.1$	Закрепление отсутствует
203	380664.90	2212954.83	Метод спутниковых геодезических измерений (определений)	$Mt = \sqrt{(m_0^2 + m_1^2)}=0.1$	Закрепление отсутствует
н390У	380650.36	2212955.72	Метод спутниковых геодезических измерений (определений)	0.1	Закрепление отсутствует

1. Сведения о характерных точках границ образуемых земельных участков					47:23:1922002:ЗУ30 :
					обозначение земельного участка
Система координат МСК-47, зона 2					Зона № 2
Обозначение характерных точек границ	Координаты, м		Метод определения координат	Формулы, примененные для расчета средней квадратической погрешности определения координат характерной точки границ (Mt), с подставленными в такие формулы значениями и итоговые (вычисленные) значения Mt, м	Описание закрепления точки
	X	Y			
1	2	3	4	5	6
н252У	380646.73	2212955.94	Метод спутниковых геодезических измерений (определений)	$Mt = \sqrt{(m_0^2 + m_1^2)}=0.1$	Закрепление отсутствует
н251У	380641.02	2212956.31	Метод спутниковых геодезических измерений (определений)	$Mt = \sqrt{(m_0^2 + m_1^2)}=0.1$	Закрепление отсутствует
н250У	380638.30	2212956.56	Метод спутниковых геодезических измерений (определений)	$Mt = \sqrt{(m_0^2 + m_1^2)}=0.1$	Закрепление отсутствует
298	380636.53	2212931.65	Метод спутниковых геодезических измерений (определений)	$Mt = \sqrt{(m_0^2 + m_1^2)}=0.1$	Закрепление отсутствует
					47:23:1922002:ЗУ30 :
2. Сведения о частях границ образуемых земельных участков:					обозначение земельного участка
Обозначение части границ		Горизонтальное проложение (S), м	Описание прохождения части границ	Сведения о согласовании местоположения границ (согласовано/спорное)	
от т.	до т.				
1	2	3	4	5	
298	н386У	29.24	-	-	
н386У	207	0.69	-	-	
207	н387У	5.96	-	-	
н387У	н388У	13.56	-	-	
н388У	н389У	0.59	-	-	
н389У	204	2.35	-	-	
204	203	2.95	-	-	
203	н390У	14.57	-	-	
н390У	н252У	3.64	-	-	
н252У	н251У	5.72	-	-	
н251У	н250У	2.73	-	-	
н250У	298	24.97	-	-	

3. Сведения о характеристиках образуемого земельного участка:		47:23:1922002:ЗУ30 : обозначение земельного участка
№ п/п	Наименование характеристики земельного участка	Значение характеристики
1	2	3
1.	Адрес земельного участка	-
1.1.	Сведения о местоположении земельного участка (при отсутствии адреса) в структурированном в соответствии с федеральной информационной адресной системой виде	Российская Федерация, Ленинградская область, район Гатчинский, массив Красницы, садовое некоммерческое товарищество Сатос, улица Центральная, участок 11, Ленинградская область, Гатчинский район, массив Красницы, с.т. Сатос, ул. Центральная, уч. 11
1.2.	Дополнительные сведения о местоположении земельного участка	-
2.	Категория земель	Земли сельскохозяйственного назначения
3.	Вид (виды) разрешенного использования	-
3.1.	Дополнительные сведения об использовании земельного участка	-
4.	Реестровый номер границ территориальной зоны или в случае отсутствия такого реестрового номера ее индивидуальное обозначение (вид, тип, номер, индекс)	-
5.	Площадь земельного участка ± величина предельной погрешности определения (вычисления) площади ($P \pm \Delta P$), м ²	716 ± 234
6.	Формула, примененная для вычисления предельной погрешности определения площади земельного участка, с подставленными значениями и итоговые (вычисленные) значения (ΔP), м ²	$\Delta P = 3.5 * M_t * \sqrt{P} = 3.5 * 0.1 * \sqrt{716} = 9$
7.	Предельные минимальный и максимальный размеры земельного участка ($R_{\text{мин}}$ и $R_{\text{макс}}$), м ²	- -
8.	Кадастровый или иной государственный учетный номер (инвентарный) объекта недвижимости, расположенного на образуемом земельном участке	-
9.	Кадастровые номера исходных земельных участков	-
9.1.	Кадастровый номер входящего в состав земельного участка, представляющего собой единое землепользование (номер контура многоконтурного земельного участка), преобразование которого осуществляется	-
9.2.	Кадастровые номера земельных участков, исключаемых из состава измененного (исходного) земельного участка, представляющего собой единое землепользование	-
9.3.	Кадастровый или иной государственный учетный номер (инвентарный) объекта недвижимости, расположенного на измененном земельном участке	-
10.	Условный номер земельного участка	-
11.	Учетный номер проекта межевания территории	-
12.	Дополнительные сведения об образовании земельного участка	-
13.	Сведения о земельных участках (землях общего пользования, территории общего пользования), посредством которых обеспечивается доступ	47:23:1922002:4 47:23:0000000:126
14.	Иные сведения	-

4. Пояснения к сведениям об образуемом земельном участке:

47:23:1922002:ЗУ30 :

обозначение земельного участка

1.

-

Сведения об образуемых земельных участках

1. Сведения о характерных точках границ образуемых земельных участков

47:23:1922002:ЗУ31 :

обозначение земельного участка

Система координат МСК-47, зона 2

Зона №2

Обозначение характерных точек границ	Координаты, м		Метод определения координат	Формулы, примененные для расчета средней квадратической погрешности определения координат характерной точки границ (Mt), с подставленными в такие формулы значениями и итоговые (вычисленные) значения Mt, м	Описание закрепления точки
	X	Y			
1	2	3	4	5	6
337	380632.31	2212872.32	Метод спутниковых геодезических измерений (определений)	$Mt = \sqrt{(m_0^2 + m_1^2)}=0.1$	Закрепление отсутствует
222	380661.95	2212870.54	Метод спутниковых геодезических измерений (определений)	$Mt = \sqrt{(m_0^2 + m_1^2)}=0.1$	Закрепление отсутствует
219	380662.41	2212879.31	Метод спутниковых геодезических измерений (определений)	$Mt = \sqrt{(m_0^2 + m_1^2)}=0.1$	Закрепление отсутствует
218	380662.63	2212890.09	Метод спутниковых геодезических измерений (определений)	$Mt = \sqrt{(m_0^2 + m_1^2)}=0.1$	Закрепление отсутствует
н391У	380641.80	2212890.92	Метод спутниковых геодезических измерений (определений)	$Mt = \sqrt{(m_0^2 + m_1^2)}=0.1$	Закрепление отсутствует
336	380633.69	2212891.66	Метод спутниковых геодезических измерений (определений)	$Mt = \sqrt{(m_0^2 + m_1^2)}=0.1$	Закрепление отсутствует
337	380632.31	2212872.32	Метод спутниковых геодезических измерений (определений)	$Mt = \sqrt{(m_0^2 + m_1^2)}=0.1$	Закрепление отсутствует

47:23:1922002:ЗУ31 :

2. Сведения о частях границ образуемых земельных участков:

обозначение земельного участка

Обозначение части границ		Горизонтальное проложение (S), м	Описание прохождения части границ	Сведения о согласовании местоположения границ (согласовано/спорное)
от т.	до т.			
1	2	3	4	5
337	222	29.69	-	-
222	219	8.78	-	-

47:23:1922002:ЗУ31 :

2. Сведения о частях границ образуемых земельных участков:

обозначение земельного участка

Обозначение части границ		Горизонтальное проложение (S), м	Описание прохождения части границ	Сведения о согласовании местоположения границ (согласовано/спорное)
от т.	до т.			
1	2	3	4	5
219	218	10.78	-	-
218	н391У	20.85	-	-
н391У	336	8.14	-	-
336	337	19.39	-	-

3. Сведения о характеристиках образуемого земельного участка:

47:23:1922002:ЗУ31 :

обозначение земельного участка

№ п/п	Наименование характеристики земельного участка	Значение характеристики
1	2	3
1.	Адрес земельного участка	-
1.1.	Сведения о местоположении земельного участка (при отсутствии адреса) в структурированном в соответствии с федеральной информационной адресной системой виде	Российская Федерация, Ленинградская область, район Гатчинский, массив Красницы, садовое некоммерческое товарищество Сатос, улица Центральная, участок 17, Ленинградская область, Гатчинский район, массив Красницы, с.т. Сатос, ул. Центральная, уч.17
1.2.	Дополнительные сведения о местоположении земельного участка	-
2.	Категория земель	Земли сельскохозяйственного назначения
3.	Вид (виды) разрешенного использования	-
3.1.	Дополнительные сведения об использовании земельного участка	-
4.	Реестровый номер границ территориальной зоны или в случае отсутствия такого реестрового номера ее индивидуальное обозначение (вид, тип, номер, индекс)	-
5.	Площадь земельного участка \pm величина предельной погрешности определения (вычисления) площади ($P \pm \Delta P$), м ²	568 \pm 209
6.	Формула, примененная для вычисления предельной погрешности определения площади земельного участка, с подставленными значениями и итоговые (вычисленные) значения (ΔP), м ²	$\Delta P = 3.5 * M_t * \sqrt{P} = 3.5 * 0.1 * \sqrt{568} = 8$
7.	Предельные минимальный и максимальный размеры земельного участка (P_{\min} и P_{\max}), м ²	- -
8.	Кадастровый или иной государственный учетный номер (инвентарный) объекта недвижимости, расположенного на образуемом земельном участке	-
9.	Кадастровые номера исходных земельных участков	-
9.1.	Кадастровый номер входящего в состав земельного участка, представляющего собой единое землепользование (номер контура многоконтурного земельного участка), преобразование которого осуществляется	-

3. Сведения о характеристиках образуемого земельного участка:		47:23:1922002:ЗУ31 :
		обозначение земельного участка
№ п/п	Наименование характеристики земельного участка	Значение характеристики
1	2	3
9.2.	Кадастровые номера земельных участков, исключаемых из состава измененного (исходного) земельного участка, представляющего собой единое землепользование	-
9.3.	Кадастровый или иной государственный учетный номер (инвентарный) объекта недвижимости, расположенного на измененном земельном участке	-
10.	Условный номер земельного участка	-
11.	Учетный номер проекта межевания территории	-
12.	Дополнительные сведения об образовании земельного участка	-
13.	Сведения о земельных участках (землях общего пользования, территории общего пользования), посредством которых обеспечивается доступ	47:23:1922002:4 47:23:0000000:126
14.	Иные сведения	-
4. Пояснения к сведениям об образуемом земельном участке:		47:23:1922002:ЗУ31 :
		обозначение земельного участка
1.	-	

Сведения об образуемых земельных участках

1. Сведения о характерных точках границ образуемых земельных участков

47:23:1922002:ЗУ32 :

обозначение земельного участка

Система координат МСК-47, зона 2

Зона №2

Обозначение характерных точек границ	Координаты, м		Метод определения координат	Формулы, примененные для расчета средней квадратической погрешности определения координат характерной точки границ (Mt), с подставленными в такие формулы значениями и итоговые (вычисленные) значения Mt, м	Описание закрепления точки
	X	Y			
1	2	3	4	5	6
232	380683.60	2212748.47	Метод спутниковых геодезических измерений (определений)	$Mt = \sqrt{(m_0^2 + m_1^2)}=0.1$	Закрепление отсутствует
236	380654.05	2212750.58	Метод спутниковых геодезических измерений (определений)	$Mt = \sqrt{(m_0^2 + m_1^2)}=0.1$	Закрепление отсутствует
276	380652.88	2212730.76	Метод спутниковых геодезических измерений (определений)	$Mt = \sqrt{(m_0^2 + m_1^2)}=0.1$	Закрепление отсутствует
311	380682.40	2212728.53	Метод спутниковых геодезических измерений (определений)	$Mt = \sqrt{(m_0^2 + m_1^2)}=0.1$	Закрепление отсутствует
н230У	380683.13	2212738.40	Метод спутниковых геодезических измерений (определений)	$Mt = \sqrt{(m_0^2 + m_1^2)}=0.1$	Закрепление отсутствует
н229У	380683.21	2212741.92	Метод спутниковых геодезических измерений (определений)	$Mt = \sqrt{(m_0^2 + m_1^2)}=0.1$	Закрепление отсутствует
232	380683.60	2212748.47	Метод спутниковых геодезических измерений (определений)	$Mt = \sqrt{(m_0^2 + m_1^2)}=0.1$	Закрепление отсутствует

47:23:1922002:ЗУ32 :

2. Сведения о частях границ образуемых земельных участков:

обозначение земельного участка

Обозначение части границ		Горизонтальное проложение (S), м	Описание прохождения части границ	Сведения о согласовании местоположения границ (согласовано/спорное)
от т.	до т.			
1	2	3	4	5
232	236	29.63	-	-
236	276	19.85	-	-

47:23:1922002:ЗУ32 :

2. Сведения о частях границ образуемых земельных участков:

обозначение земельного участка

Обозначение части границ		Горизонтальное проложение (S), м	Описание прохождения части границ	Сведения о согласовании местоположения границ (согласовано/спорное)
от т.	до т.			
1	2	3	4	5
276	311	29.60	-	-
311	н230У	9.90	-	-
н230У	н229У	3.52	-	-
н229У	232	6.56	-	-

3. Сведения о характеристиках образуемого земельного участка:

47:23:1922002:ЗУ32 :

обозначение земельного участка

№ п/п	Наименование характеристики земельного участка	Значение характеристики
1	2	3
1.	Адрес земельного участка	-
1.1.	Сведения о местоположении земельного участка (при отсутствии адреса) в структурированном в соответствии с федеральной информационной адресной системой виде	Российская Федерация, Ленинградская область, район Гатчинский, массив Красницы, садовое некоммерческое товарищество Сатос, улица Березовая, участок 26, Ленинградская область, Гатчинский район, массив "Красницы", СНТ "Сатос", ул. Березовая, участок №26
1.2.	Дополнительные сведения о местоположении земельного участка	-
2.	Категория земель	Земли сельскохозяйственного назначения
3.	Вид (виды) разрешенного использования	-
3.1.	Дополнительные сведения об использовании земельного участка	-
4.	Реестровый номер границ территориальной зоны или в случае отсутствия такого реестрового номера ее индивидуальное обозначение (вид, тип, номер, индекс)	-
5.	Площадь земельного участка \pm величина предельной погрешности определения (вычисления) площади ($P \pm \Delta P$), м ²	591 \pm 213
6.	Формула, примененная для вычисления предельной погрешности определения площади земельного участка, с подставленными значениями и итоговые (вычисленные) значения (ΔP), м ²	$\Delta P = 3.5 * M_t * \sqrt{P} = 3.5 * 0.1 * \sqrt{591} = 9$
7.	Предельные минимальный и максимальный размеры земельного участка (P_{\min} и P_{\max}), м ²	- -
8.	Кадастровый или иной государственный учетный номер (инвентарный) объекта недвижимости, расположенного на образуемом земельном участке	-
9.	Кадастровые номера исходных земельных участков	-
9.1.	Кадастровый номер входящего в состав земельного участка, представляющего собой единое землепользование (номер контура многоконтурного земельного участка), преобразование которого осуществляется	-

3. Сведения о характеристиках образуемого земельного участка:		47:23:1922002:ЗУ32 :
		обозначение земельного участка
№ п/п	Наименование характеристики земельного участка	Значение характеристики
1	2	3
9.2.	Кадастровые номера земельных участков, исключаемых из состава измененного (исходного) земельного участка, представляющего собой единое землепользование	-
9.3.	Кадастровый или иной государственный учетный номер (инвентарный) объекта недвижимости, расположенного на измененном земельном участке	-
10.	Условный номер земельного участка	-
11.	Учетный номер проекта межевания территории	-
12.	Дополнительные сведения об образовании земельного участка	-
13.	Сведения о земельных участках (землях общего пользования, территории общего пользования), посредством которых обеспечивается доступ	47:23:1922002:4 47:23:0000000:126
14.	Иные сведения	-
4. Пояснения к сведениям об образуемом земельном участке:		47:23:1922002:ЗУ32 :
		обозначение земельного участка
1.	-	

Сведения об образуемых земельных участках

1. Сведения о характерных точках границ образуемых земельных участков

47:23:1922001:ЗУ33 :

обозначение земельного участка

Система координат МСК-47, зона 2

Зона №2

Обозначение характерных точек границ	Координаты, м		Метод определения координат	Формулы, примененные для расчета средней квадратической погрешности определения координат характерной точки границ (Mt), с подставленными в такие формулы значениями и итоговые (вычисленные) значения Mt, м	Описание закрепления точки
	X	Y			
1	2	3	4	5	6
124	380637.43	2212493.96	Метод спутниковых геодезических измерений (определений)	$Mt = \sqrt{(m_0^2 + m_1^2)}=0.1$	Закрепление отсутствует
н392У	380635.06	2212473.56	Метод спутниковых геодезических измерений (определений)	$Mt = \sqrt{(m_0^2 + m_1^2)}=0.1$	Закрепление отсутствует
н393У	380641.74	2212473.48	Метод спутниковых геодезических измерений (определений)	$Mt = \sqrt{(m_0^2 + m_1^2)}=0.1$	Закрепление отсутствует
н394У	380646.01	2212472.89	Метод спутниковых геодезических измерений (определений)	$Mt = \sqrt{(m_0^2 + m_1^2)}=0.1$	Закрепление отсутствует
н395У	380663.79	2212471.42	Метод спутниковых геодезических измерений (определений)	$Mt = \sqrt{(m_0^2 + m_1^2)}=0.1$	Закрепление отсутствует
41	380664.87	2212471.36	Метод спутниковых геодезических измерений (определений)	$Mt = \sqrt{(m_0^2 + m_1^2)}=0.1$	Закрепление отсутствует
н102У	380666.25	2212492.01	Метод спутниковых геодезических измерений (определений)	$Mt = \sqrt{(m_0^2 + m_1^2)}=0.1$	Закрепление отсутствует
124	380637.43	2212493.96	Метод спутниковых геодезических измерений (определений)	$Mt = \sqrt{(m_0^2 + m_1^2)}=0.1$	Закрепление отсутствует

47:23:1922001:3У33 :

2. Сведения о частях границ образуемых земельных участков:

обозначение земельного участка

Обозначение части границ		Горизонтальное проложение (S), м	Описание прохождения части границ	Сведения о согласовании местоположения границ (согласовано/спорное)
от т.	до т.			
1	2	3	4	5
124	н392У	20.54	-	-
н392У	н393У	6.68	-	-
н393У	н394У	4.31	-	-
н394У	н395У	17.84	-	-
н395У	41	1.08	-	-
41	н102У	20.70	-	-
н102У	124	28.89	-	-

3. Сведения о характеристиках образуемого земельного участка:

47:23:1922001:3У33 :

обозначение земельного участка

№ п/п	Наименование характеристики земельного участка	Значение характеристики
1	2	3
1.	Адрес земельного участка	-
1.1.	Сведения о местоположении земельного участка (при отсутствии адреса) в структурированном в соответствии с федеральной информационной адресной системой виде	Российская Федерация, Ленинградская область, район Гатчинский, массив Красницы, садовое некоммерческое товарищество Сатос, улица Березовая, Ленинградская область, Гатчинский район, массив "Красницы", СНТ "Сатос", ул. Березовая, участок №50
1.2.	Дополнительные сведения о местоположении земельного участка	-
2.	Категория земель	Земли сельскохозяйственного назначения
3.	Вид (виды) разрешенного использования	-
3.1.	Дополнительные сведения об использовании земельного участка	-
4.	Реестровый номер границ территориальной зоны или в случае отсутствия такого реестрового номера ее индивидуальное обозначение (вид, тип, номер, индекс)	-
5.	Площадь земельного участка ± величина предельной погрешности определения (вычисления) площади (P± ΔP), м2	602 ± 215
6.	Формула, примененная для вычисления предельной погрешности определения площади земельного участка, с подставленными значениями и итоговые (вычисленные) значения (ΔP), м2	$\Delta P = 3.5 * M_t * \sqrt{P} = 3.5 * 0.1 * \sqrt{602} = 9$
7.	Предельные минимальный и максимальный размеры земельного участка (Pмин и Pмакс), м2	- -
8.	Кадастровый или иной государственный учетный номер (инвентарный) объекта недвижимости, расположенного на образуемом земельном участке	-
9.	Кадастровые номера исходных земельных участков	-

3. Сведения о характеристиках образуемого земельного участка:		47:23:1922001:ЗУ33 :
		обозначение земельного участка
№ п/п	Наименование характеристики земельного участка	Значение характеристики
1	2	3
9.1.	Кадастровый номер входящего в состав земельного участка, представляющего собой единое землепользование (номер контура многоконтурного земельного участка), преобразование которого осуществляется	-
9.2.	Кадастровые номера земельных участков, исключаемых из состава измененного (исходного) земельного участка, представляющего собой единое землепользование	-
9.3.	Кадастровый или иной государственный учетный номер (инвентарный) объекта недвижимости, расположенного на измененном земельном участке	-
10.	Условный номер земельного участка	-
11.	Учетный номер проекта межевания территории	-
12.	Дополнительные сведения об образовании земельного участка	-
13.	Сведения о земельных участках (землях общего пользования, территории общего пользования), посредством которых обеспечивается доступ	47:23:1922001:1 47:23:0000000:126
14.	Иные сведения	-
4. Пояснения к сведениям об образуемом земельном участке:		47:23:1922001:ЗУ33 :
		обозначение земельного участка
1.	-	

Сведения об образуемых земельных участках

1. Сведения о характерных точках границ образуемых земельных участков

47:23:1922001:ЗУ34 :

обозначение земельного участка

Система координат МСК-47, зона 2

Зона №2

Обозначение характерных точек границ	Координаты, м		Метод определения координат	Формулы, примененные для расчета средней квадратической погрешности определения координат характерной точки границ (Mt), с подставленными в такие формулы значениями и итоговые (вычисленные) значения Mt, м	Описание закрепления точки
	X	Y			
1	2	3	4	5	6
124	380637.43	2212493.96	Метод спутниковых геодезических измерений (определений)	$Mt = \sqrt{(m_0^2 + m_1^2)}=0.1$	Закрепление отсутствует
н102У	380666.25	2212492.01	Метод спутниковых геодезических измерений (определений)	$Mt = \sqrt{(m_0^2 + m_1^2)}=0.1$	Закрепление отсутствует
н101У	380667.55	2212511.40	Метод спутниковых геодезических измерений (определений)	$Mt = \sqrt{(m_0^2 + m_1^2)}=0.1$	Закрепление отсутствует
149	380637.94	2212512.80	Метод спутниковых геодезических измерений (определений)	$Mt = \sqrt{(m_0^2 + m_1^2)}=0.1$	Закрепление отсутствует
124	380637.43	2212493.96	Метод спутниковых геодезических измерений (определений)	$Mt = \sqrt{(m_0^2 + m_1^2)}=0.1$	Закрепление отсутствует

47:23:1922001:ЗУ34 :

2. Сведения о частях границ образуемых земельных участков:

обозначение земельного участка

Обозначение части границ		Горизонтальное проложение (S), м	Описание прохождения части границ	Сведения о согласовании местоположения границ (согласовано/спорное)
от т.	до т.			
1	2	3	4	5
124	н102У	28.89	-	-
н102У	н101У	19.43	-	-
н101У	149	29.64	-	-
149	124	18.85	-	-

3. Сведения о характеристиках образуемого земельного участка:		47:23:1922001:ЗУ34 : обозначение земельного участка
№ п/п	Наименование характеристики земельного участка	Значение характеристики
1	2	3
1.	Адрес земельного участка	-
1.1.	Сведения о местоположении земельного участка (при отсутствии адреса) в структурированном в соответствии с федеральной информационной адресной системой виде	Российская Федерация, Ленинградская область, район Гатчинский, массив Красницы, садовое некоммерческое товарищество Сатос, улица Березовая, Ленинградская область, Гатчинский район, массив "Красницы", СНТ "Сатос", ул. Березовая, участок №48
1.2.	Дополнительные сведения о местоположении земельного участка	-
2.	Категория земель	Земли сельскохозяйственного назначения
3.	Вид (виды) разрешенного использования	-
3.1.	Дополнительные сведения об использовании земельного участка	-
4.	Реестровый номер границ территориальной зоны или в случае отсутствия такого реестрового номера ее индивидуальное обозначение (вид, тип, номер, индекс)	-
5.	Площадь земельного участка ± величина предельной погрешности определения (вычисления) площади ($P \pm \Delta P$), м ²	560 ± 207
6.	Формула, примененная для вычисления предельной погрешности определения площади земельного участка, с подставленными значениями и итоговые (вычисленные) значения (ΔP), м ²	$\Delta P = 3.5 * M_t * \sqrt{P} = 3.5 * 0.1 * \sqrt{560} = 8$
7.	Предельные минимальный и максимальный размеры земельного участка ($P_{\text{мин}}$ и $P_{\text{макс}}$), м ²	- -
8.	Кадастровый или иной государственный учетный номер (инвентарный) объекта недвижимости, расположенного на образуемом земельном участке	-
9.	Кадастровые номера исходных земельных участков	-
9.1.	Кадастровый номер входящего в состав земельного участка, представляющего собой единое землепользование (номер контура многоконтурного земельного участка), преобразование которого осуществляется	-
9.2.	Кадастровые номера земельных участков, исключаемых из состава измененного (исходного) земельного участка, представляющего собой единое землепользование	-
9.3.	Кадастровый или иной государственный учетный номер (инвентарный) объекта недвижимости, расположенного на измененном земельном участке	-
10.	Условный номер земельного участка	-
11.	Учетный номер проекта межевания территории	-
12.	Дополнительные сведения об образовании земельного участка	-
13.	Сведения о земельных участках (землях общего пользования, территории общего пользования), посредством которых обеспечивается доступ	47:23:1922001:1 47:23:0000000:126
14.	Иные сведения	-

4. Пояснения к сведениям об образуемом земельном участке:

47:23:1922001:ЗУ34 :

обозначение земельного участка

1.

-

Сведения об образуемых земельных участках

1. Сведения о характерных точках границ образуемых земельных участков

47:23:1922001:3У35 :

обозначение земельного участка

Система координат МСК-47, зона 2

Зона №2

Обозначение характерных точек границ	Координаты, м		Метод определения координат	Формулы, примененные для расчета средней квадратической погрешности определения координат характерной точки границ (Mt), с подставленными в такие формулы значениями и итоговые (вычисленные) значения Mt, м	Описание закрепления точки
	X	Y			
1	2	3	4	5	6
149	380637.94	2212512.80	Метод спутниковых геодезических измерений (определений)	$Mt = \sqrt{(m_0^2 + m_1^2)}=0.1$	Закрепление отсутствует
н101У	380667.55	2212511.40	Метод спутниковых геодезических измерений (определений)	$Mt = \sqrt{(m_0^2 + m_1^2)}=0.1$	Закрепление отсутствует
142	380669.21	2212532.44	Метод спутниковых геодезических измерений (определений)	$Mt = \sqrt{(m_0^2 + m_1^2)}=0.1$	Закрепление отсутствует
н396У	380653.08	2212532.68	Метод спутниковых геодезических измерений (определений)	$Mt = \sqrt{(m_0^2 + m_1^2)}=0.1$	Закрепление отсутствует
н397У	380649.35	2212532.84	Метод спутниковых геодезических измерений (определений)	$Mt = \sqrt{(m_0^2 + m_1^2)}=0.1$	Закрепление отсутствует
145	380638.60	2212533.17	Метод спутниковых геодезических измерений (определений)	$Mt = \sqrt{(m_0^2 + m_1^2)}=0.1$	Закрепление отсутствует
н398У	380639.15	2212531.44	Метод спутниковых геодезических измерений (определений)	$Mt = \sqrt{(m_0^2 + m_1^2)}=0.1$	Закрепление отсутствует
н399У	380639.54	2212520.42	Метод спутниковых геодезических измерений (определений)	$Mt = \sqrt{(m_0^2 + m_1^2)}=0.1$	Закрепление отсутствует
н400У	380638.98	2212514.08	Метод спутниковых геодезических измерений (определений)	$Mt = \sqrt{(m_0^2 + m_1^2)}=0.1$	Закрепление отсутствует

1. Сведения о характерных точках границ образуемых земельных участков				47:23:1922001:3У35 :	
				обозначение земельного участка	
Система координат МСК-47, зона 2				Зона №2	
Обозначение характерных точек границ	Координаты, м		Метод определения координат	Формулы, примененные для расчета средней квадратической погрешности определения координат характерной точки границ (Mt), с подставленными в такие формулы значениями и итоговые (вычисленные) значения Mt, м	Описание закрепления точки
	X	Y			
1	2	3	4	5	6
149	380637.94	2212512.80	Метод спутниковых геодезических измерений (определений)	$Mt = \sqrt{(m_0^2 + m_1^2)} = 0.1$	Закрепление отсутствует
				47:23:1922001:3У35 :	
2. Сведения о частях границ образуемых земельных участков:				обозначение земельного участка	
Обозначение части границ		Горизонтальное проложение (S), м	Описание прохождения части границ	Сведения о согласовании местоположения границ (согласовано/спорное)	
от т.	до т.				
1	2	3	4	5	
149	н101У	29.64	-	-	
н101У	142	21.11	-	-	
142	н396У	16.13	-	-	
н396У	н397У	3.73	-	-	
н397У	145	10.76	-	-	
145	н398У	1.82	-	-	
н398У	н399У	11.03	-	-	
н399У	н400У	6.36	-	-	
н400У	149	1.65	-	-	
				47:23:1922001:3У35 :	
3. Сведения о характеристиках образуемого земельного участка:				обозначение земельного участка	
№ п/п	Наименование характеристики земельного участка		Значение характеристики		
1	2		3		
1.	Адрес земельного участка		-		
1.1.	Сведения о местоположении земельного участка (при отсутствии адреса) в структурированном в соответствии с федеральной информационной адресной системой виде		Российская Федерация, Ленинградская область, район Гатчинский, массив Красницы, садовое некоммерческое товарищество Сатос, улица Березовая, Ленинградская область, Гатчинский район, массив "Красницы", СНТ "Сатос", ул. Березовая, участок №46		
1.2.	Дополнительные сведения о местоположении земельного участка		-		
2.	Категория земель		Земли сельскохозяйственного назначения		
3.	Вид (виды) разрешенного использования		-		

3. Сведения о характеристиках образуемого земельного участка:		47:23:1922001:ЗУ35 :
		обозначение земельного участка
№ п/п	Наименование характеристики земельного участка	Значение характеристики
1	2	3
3.1.	Дополнительные сведения об использовании земельного участка	-
4.	Реестровый номер границ территориальной зоны или в случае отсутствия такого реестрового номера ее индивидуальное обозначение (вид, тип, номер, индекс)	-
5.	Площадь земельного участка ± величина предельной погрешности определения (вычисления) площади ($P \pm \Delta P$), м ²	603 ± 215
6.	Формула, примененная для вычисления предельной погрешности определения площади земельного участка, с подставленными значениями и итоговые (вычисленные) значения (ΔP), м ²	$\Delta P = 3.5 * M_t * \sqrt{P} = 3.5 * 0.1 * \sqrt{603} = 9$
7.	Предельные минимальный и максимальный размеры земельного участка ($P_{\text{мин}}$ и $P_{\text{макс}}$), м ²	- -
8.	Кадастровый или иной государственный учетный номер (инвентарный) объекта недвижимости, расположенного на образуемом земельном участке	-
9.	Кадастровые номера исходных земельных участков	-
9.1.	Кадастровый номер входящего в состав земельного участка, представляющего собой единое землепользование (номер контура многоконтурного земельного участка), преобразование которого осуществляется	-
9.2.	Кадастровые номера земельных участков, исключаемых из состава измененного (исходного) земельного участка, представляющего собой единое землепользование	-
9.3.	Кадастровый или иной государственный учетный номер (инвентарный) объекта недвижимости, расположенного на измененном земельном участке	-
10.	Условный номер земельного участка	-
11.	Учетный номер проекта межевания территории	-
12.	Дополнительные сведения об образовании земельного участка	-
13.	Сведения о земельных участках (землях общего пользования, территории общего пользования), посредством которых обеспечивается доступ	47:23:1922001:1 47:23:0000000:126
14.	Иные сведения	-
4. Пояснения к сведениям об образуемом земельном участке:		47:23:1922001:ЗУ35 :
		обозначение земельного участка
1.	-	

Сведения об образуемых земельных участках

1. Сведения о характерных точках границ образуемых земельных участков

47:23:1922002:ЗУ36 :

обозначение земельного участка

Система координат МСК-47, зона 2

Зона №2

Обозначение характерных точек границ	Координаты, м		Метод определения координат	Формулы, примененные для расчета средней квадратической погрешности определения координат характерной точки границ (Mt), с подставленными в такие формулы значениями и итоговые (вычисленные) значения Mt, м	Описание закрепления точки
	X	Y			
1	2	3	4	5	6
н149У	380682.28	2212581.58	Метод спутниковых геодезических измерений (определений)	$Mt = \sqrt{(m_0^2 + m_1^2)}=0.1$	Закрепление отсутствует
н162У	380707.02	2212579.98	Метод спутниковых геодезических измерений (определений)	$Mt = \sqrt{(m_0^2 + m_1^2)}=0.1$	Закрепление отсутствует
н161У	380712.89	2212579.64	Метод спутниковых геодезических измерений (определений)	$Mt = \sqrt{(m_0^2 + m_1^2)}=0.1$	Закрепление отсутствует
н160У	380713.13	2212586.19	Метод спутниковых геодезических измерений (определений)	$Mt = \sqrt{(m_0^2 + m_1^2)}=0.1$	Закрепление отсутствует
н159У	380714.11	2212603.48	Метод спутниковых геодезических измерений (определений)	$Mt = \sqrt{(m_0^2 + m_1^2)}=0.1$	Закрепление отсутствует
264	380714.33	2212605.93	Метод спутниковых геодезических измерений (определений)	$Mt = \sqrt{(m_0^2 + m_1^2)}=0.1$	Закрепление отсутствует
263	380684.05	2212607.98	Метод спутниковых геодезических измерений (определений)	$Mt = \sqrt{(m_0^2 + m_1^2)}=0.1$	Закрепление отсутствует
н153У	380683.00	2212592.32	Метод спутниковых геодезических измерений (определений)	$Mt = \sqrt{(m_0^2 + m_1^2)}=0.1$	Закрепление отсутствует
н152У	380682.14	2212592.37	Метод спутниковых геодезических измерений (определений)	$Mt = \sqrt{(m_0^2 + m_1^2)}=0.1$	Закрепление отсутствует

1. Сведения о характерных точках границ образуемых земельных участков				47:23:1922002:ЗУ36 :	
				обозначение земельного участка	
Система координат МСК-47, зона 2				Зона № 2	
Обозначение характерных точек границ	Координаты, м		Метод определения координат	Формулы, примененные для расчета средней квадратической погрешности определения координат характерной точки границ (Mt), с подставленными в такие формулы значениями и итоговые (вычисленные) значения Mt, м	Описание закрепления точки
	X	Y			
1	2	3	4	5	6
н151У	380681.86	2212587.23	Метод спутниковых геодезических измерений (определений)	$Mt = \sqrt{(m_0^2 + m_1^2)}=0.1$	Закрепление отсутствует
н150У	380682.66	2212587.19	Метод спутниковых геодезических измерений (определений)	$Mt = \sqrt{(m_0^2 + m_1^2)}=0.1$	Закрепление отсутствует
н149У	380682.28	2212581.58	Метод спутниковых геодезических измерений (определений)	$Mt = \sqrt{(m_0^2 + m_1^2)}=0.1$	Закрепление отсутствует
				47:23:1922002:ЗУ36 :	
2. Сведения о частях границ образуемых земельных участков:				обозначение земельного участка	
Обозначение части границ		Горизонтальное проложение (S), м	Описание прохождения части границ	Сведения о согласовании местоположения границ (согласовано/спорное)	
от т.	до т.				
1	2	3	4	5	
н149У	н162У	24.79	-	-	
н162У	н161У	5.88	-	-	
н161У	н160У	6.55	-	-	
н160У	н159У	17.32	-	-	
н159У	264	2.46	-	-	
264	263	30.35	-	-	
263	н153У	15.70	-	-	
н153У	н152У	0.86	-	-	
н152У	н151У	5.15	-	-	
н151У	н150У	0.80	-	-	
н150У	н149У	5.62	-	-	
				47:23:1922002:ЗУ36 :	
3. Сведения о характеристиках образуемого земельного участка:				обозначение земельного участка	
№ п/п	Наименование характеристики земельного участка		Значение характеристики		
1	2		3		
1.	Адрес земельного участка		-		

3. Сведения о характеристиках образуемого земельного участка:		47:23:1922002:ЗУ36 : обозначение земельного участка
№ п/п	Наименование характеристики земельного участка	Значение характеристики
1	2	3
1.1.	Сведения о местоположении земельного участка (при отсутствии адреса) в структурированном в соответствии с федеральной информационной адресной системой виде	Российская Федерация, Ленинградская область, район Гатчинский, массив Красницы, садовое некоммерческое товарищество Сатос, улица Березовая, участок 39, Ленинградская область, Гатчинский район, массив "Красницы", СНТ "Сатос", ул. Березовая, участок №39
1.2.	Дополнительные сведения о местоположении земельного участка	-
2.	Категория земель	Земли сельскохозяйственного назначения
3.	Вид (виды) разрешенного использования	-
3.1.	Дополнительные сведения об использовании земельного участка	-
4.	Реестровый номер границ территориальной зоны или в случае отсутствия такого реестрового номера ее индивидуальное обозначение (вид, тип, номер, индекс)	-
5.	Площадь земельного участка ± величина предельной погрешности определения (вычисления) площади ($P \pm \Delta P$), м ²	808 ± 249
6.	Формула, примененная для вычисления предельной погрешности определения площади земельного участка, с подставленными значениями и итоговые (вычисленные) значения (ΔP), м ²	$\Delta P = 3.5 * M_t * \sqrt{P} = 3.5 * 0.1 * \sqrt{808} = 10$
7.	Предельные минимальный и максимальный размеры земельного участка ($P_{\text{мин}}$ и $P_{\text{макс}}$), м ²	- -
8.	Кадастровый или иной государственный учетный номер (инвентарный) объекта недвижимости, расположенного на образуемом земельном участке	-
9.	Кадастровые номера исходных земельных участков	-
9.1.	Кадастровый номер входящего в состав земельного участка, представляющего собой единое землепользование (номер контура многоконтурного земельного участка), преобразование которого осуществляется	-
9.2.	Кадастровые номера земельных участков, исключаемых из состава измененного (исходного) земельного участка, представляющего собой единое землепользование	-
9.3.	Кадастровый или иной государственный учетный номер (инвентарный) объекта недвижимости, расположенного на измененном земельном участке	-
10.	Условный номер земельного участка	-
11.	Учетный номер проекта межевания территории	-
12.	Дополнительные сведения об образовании земельного участка	-
13.	Сведения о земельных участках (землях общего пользования, территории общего пользования), посредством которых обеспечивается доступ	47:23:1922002:4 47:23:0000000:126
14.	Иные сведения	-

4. Пояснения к сведениям об образуемом земельном участке:

47:23:1922002:ЗУ36 :

обозначение земельного участка

1.

-

Сведения об образуемых земельных участках

1. Сведения о характерных точках границ образуемых земельных участков

47:23:1922003:ЗУ37 :

обозначение земельного участка

Система координат МСК-47, зона 2

Зона №2

Обозначение характерных точек границ	Координаты, м		Метод определения координат	Формулы, примененные для расчета средней квадратической погрешности определения координат характерной точки границ (Mt), с подставленными в такие формулы значениями и итоговые (вычисленные) значения Mt, м	Описание закрепления точки
	X	Y			
1	2	3	4	5	6
367	380622.30	2212872.47	Метод спутниковых геодезических измерений (определений)	$Mt = \sqrt{(m_0^2 + m_1^2)}=0.1$	Закрепление отсутствует
454	380623.71	2212892.25	Метод спутниковых геодезических измерений (определений)	$Mt = \sqrt{(m_0^2 + m_1^2)}=0.1$	Закрепление отсутствует
н401У	380613.24	2212892.86	Метод спутниковых геодезических измерений (определений)	$Mt = \sqrt{(m_0^2 + m_1^2)}=0.1$	Закрепление отсутствует
380	380593.43	2212894.72	Метод спутниковых геодезических измерений (определений)	$Mt = \sqrt{(m_0^2 + m_1^2)}=0.1$	Закрепление отсутствует
368	380592.00	2212874.87	Метод спутниковых геодезических измерений (определений)	$Mt = \sqrt{(m_0^2 + m_1^2)}=0.1$	Закрепление отсутствует
н402У	380607.58	2212873.69	Метод спутниковых геодезических измерений (определений)	$Mt = \sqrt{(m_0^2 + m_1^2)}=0.1$	Закрепление отсутствует
367	380622.30	2212872.47	Метод спутниковых геодезических измерений (определений)	$Mt = \sqrt{(m_0^2 + m_1^2)}=0.1$	Закрепление отсутствует

47:23:1922003:ЗУ37 :

2. Сведения о частях границ образуемых земельных участков:

обозначение земельного участка

Обозначение части границ		Горизонтальное проложение (S), м	Описание прохождения части границ	Сведения о согласовании местоположения границ (согласовано/спорное)
от т.	до т.			
1	2	3	4	5
367	454	19.83	-	-
454	н401У	10.49	-	-

47:23:1922003:ЗУ37 :

2. Сведения о частях границ образуемых земельных участков:

обозначение земельного участка

Обозначение части границ		Горизонтальное проложение (S), м	Описание прохождения части границ	Сведения о согласовании местоположения границ (согласовано/спорное)
от т.	до т.			
1	2	3	4	5
н401У	380	19.90	-	-
380	368	19.90	-	-
368	н402У	15.62	-	-
н402У	367	14.77	-	-

3. Сведения о характеристиках образуемого земельного участка:

47:23:1922003:ЗУ37 :

обозначение земельного участка

№ п/п	Наименование характеристики земельного участка	Значение характеристики
1	2	3
1.	Адрес земельного участка	Российская Федерация, 188365, Ленинградская область, район Гатчинский, массив Красницы, садовое некоммерческое товарищество Сатос, улица Центральная, участок 20
1.1.	Сведения о местоположении земельного участка (при отсутствии адреса) в структурированном в соответствии с федеральной информационной адресной системой виде	-
1.2.	Дополнительные сведения о местоположении земельного участка	-
2.	Категория земель	Земли сельскохозяйственного назначения
3.	Вид (виды) разрешенного использования	для организации коллективного садоводства
3.1.	Дополнительные сведения об использовании земельного участка	-
4.	Реестровый номер границ территориальной зоны или в случае отсутствия такого реестрового номера ее индивидуальное обозначение (вид, тип, номер, индекс)	-
5.	Площадь земельного участка \pm величина предельной погрешности определения (вычисления) площади ($P \pm \Delta P$), м ²	599 \pm 214
6.	Формула, примененная для вычисления предельной погрешности определения площади земельного участка, с подставленными значениями и итоговые (вычисленные) значения (ΔP), м ²	$\Delta P = 3.5 * M_t * \sqrt{P} = 3.5 * 0.1 * \sqrt{599} = 9$
7.	Предельные минимальный и максимальный размеры земельного участка ($P_{\text{мин}}$ и $P_{\text{макс}}$), м ²	- -
8.	Кадастровый или иной государственный учетный номер (инвентарный) объекта недвижимости, расположенного на образуемом земельном участке	-
9.	Кадастровые номера исходных земельных участков	-
9.1.	Кадастровый номер входящего в состав земельного участка, представляющего собой единое землепользование (номер контура многоконтурного земельного участка), преобразование которого осуществляется	-

3. Сведения о характеристиках образуемого земельного участка:		47:23:1922003:ЗУ37 :
		обозначение земельного участка
№ п/п	Наименование характеристики земельного участка	Значение характеристики
1	2	3
9.2.	Кадастровые номера земельных участков, исключаемых из состава измененного (исходного) земельного участка, представляющего собой единое землепользование	-
9.3.	Кадастровый или иной государственный учетный номер (инвентарный) объекта недвижимости, расположенного на измененном земельном участке	-
10.	Условный номер земельного участка	-
11.	Учетный номер проекта межевания территории	-
12.	Дополнительные сведения об образовании земельного участка	-
13.	Сведения о земельных участках (землях общего пользования, территории общего пользования), посредством которых обеспечивается доступ	-
14.	Иные сведения	-
4. Пояснения к сведениям об образуемом земельном участке:		47:23:1922003:ЗУ37 :
		обозначение земельного участка
1.	-	

Сведения об образуемых земельных участках

1. Сведения о характерных точках границ образуемых земельных участков

47:23:1922003:ЗУ38 :

обозначение земельного участка

Система координат МСК-47, зона 2

Зона №2

Обозначение характерных точек границ	Координаты, м		Метод определения координат	Формулы, примененные для расчета средней квадратической погрешности определения координат характерной точки границ (Mt), с подставленными в такие формулы значениями и итоговые (вычисленные) значения Mt, м	Описание закрепления точки
	X	Y			
1	2	3	4	5	6
357	380599.88	2212994.68	Метод спутниковых геодезических измерений (определений)	$Mt = \sqrt{(m_0^2 + m_1^2)}=0.1$	Закрепление отсутствует
н403У	380600.25	2212997.86	Метод спутниковых геодезических измерений (определений)	$Mt = \sqrt{(m_0^2 + m_1^2)}=0.1$	Закрепление отсутствует
н404У	380600.56	2213007.86	Метод спутниковых геодезических измерений (определений)	$Mt = \sqrt{(m_0^2 + m_1^2)}=0.1$	Закрепление отсутствует
356	380601.49	2213014.40	Метод спутниковых геодезических измерений (определений)	$Mt = \sqrt{(m_0^2 + m_1^2)}=0.1$	Закрепление отсутствует
н405У	380585.48	2213015.48	Метод спутниковых геодезических измерений (определений)	$Mt = \sqrt{(m_0^2 + m_1^2)}=0.1$	Закрепление отсутствует
456	380571.94	2213016.52	Метод спутниковых геодезических измерений (определений)	$Mt = \sqrt{(m_0^2 + m_1^2)}=0.1$	Закрепление отсутствует
498	380570.67	2212996.80	Метод спутниковых геодезических измерений (определений)	$Mt = \sqrt{(m_0^2 + m_1^2)}=0.1$	Закрепление отсутствует
357	380599.88	2212994.68	Метод спутниковых геодезических измерений (определений)	$Mt = \sqrt{(m_0^2 + m_1^2)}=0.1$	Закрепление отсутствует

47:23:1922003:ЗУ38 :

2. Сведения о частях границ образуемых земельных участков:

обозначение земельного участка

Обозначение части границ		Горизонтальное проложение (S), м	Описание прохождения части границ	Сведения о согласовании местоположения границ (согласовано/спорное)
от т.	до т.			
1	2	3	4	5
357	н403У	3.20	-	-
н403У	н404У	10.00	-	-
н404У	356	6.61	-	-
356	н405У	16.05	-	-
н405У	456	13.58	-	-
456	498	19.76	-	-
498	357	29.29	-	-

3. Сведения о характеристиках образуемого земельного участка:

47:23:1922003:ЗУ38 :

обозначение земельного участка

№ п/п	Наименование характеристики земельного участка	Значение характеристики
1	2	3
1.	Адрес земельного участка	Российская Федерация, Ленинградская область, район Гатчинский, массив Красницы, садовое некоммерческое товарищество Сатос, улица Лесная, участок 7
1.1.	Сведения о местоположении земельного участка (при отсутствии адреса) в структурированном в соответствии с федеральной информационной адресной системой виде	-
1.2.	Дополнительные сведения о местоположении земельного участка	-
2.	Категория земель	Земли сельскохозяйственного назначения
3.	Вид (виды) разрешенного использования	для организации коллективного садоводства
3.1.	Дополнительные сведения об использовании земельного участка	-
4.	Реестровый номер границ территориальной зоны или в случае отсутствия такого реестрового номера ее индивидуальное обозначение (вид, тип, номер, индекс)	-
5.	Площадь земельного участка ± величина предельной погрешности определения (вычисления) площади (P± ΔP), м ²	579 ± 211
6.	Формула, примененная для вычисления предельной погрешности определения площади земельного участка, с подставленными значениями и итоговые (вычисленные) значения (ΔP), м ²	$\Delta P = 3.5 * M_t * \sqrt{P} = 3.5 * 0.1 * \sqrt{579} = 8$
7.	Предельные минимальный и максимальный размеры земельного участка (P _{мин} и P _{макс}), м ²	-
8.	Кадастровый или иной государственный учетный номер (инвентарный) объекта недвижимости, расположенного на образуемом земельном участке	-
9.	Кадастровые номера исходных земельных участков	-

3. Сведения о характеристиках образуемого земельного участка:		47:23:1922003:ЗУ38 :
		обозначение земельного участка
№ п/п	Наименование характеристики земельного участка	Значение характеристики
1	2	3
9.1.	Кадастровый номер входящего в состав земельного участка, представляющего собой единое землепользование (номер контура многоконтурного земельного участка), преобразование которого осуществляется	-
9.2.	Кадастровые номера земельных участков, исключаемых из состава измененного (исходного) земельного участка, представляющего собой единое землепользование	-
9.3.	Кадастровый или иной государственный учетный номер (инвентарный) объекта недвижимости, расположенного на измененном земельном участке	-
10.	Условный номер земельного участка	-
11.	Учетный номер проекта межевания территории	-
12.	Дополнительные сведения об образовании земельного участка	-
13.	Сведения о земельных участках (землях общего пользования, территории общего пользования), посредством которых обеспечивается доступ	-
14.	Иные сведения	-
4. Пояснения к сведениям об образуемом земельном участке:		47:23:1922003:ЗУ38 :
		обозначение земельного участка
1.	-	

Сведения об уточняемых земельных участках, необходимые для исправления реестровых ошибок в сведениях о местоположении их границ

1. Сведения о характерных точках границ уточняемого земельного участка с кадастровым номером 47:23:1922001:49 :

Система координат МСК-47, зона 2

Зона № 2

Обозначение характерных точек границ	Координаты, м				Метод определения координат	Формулы, примененные для расчета средней квадратической погрешности определения координат характерных точек границ (Mt), с подставленными в такие формулы значениями и итоговые (вычисленные) значения Mt, м	Описание закрепления точки
	содержатся в Едином государственном реестре недвижимости		определены в результате выполнения комплексных кадастровых работ				
	X	Y	X	Y			
1	2	3	4	5	6	7	8
1	380672.50	2212435.47	380672.96	2212435.32	Метод спутниковых геодезических измерений (определений)	$Mt = \sqrt{(m_0^2 + m_1^2)}=0.1$	Закрепление отсутствует
2	380670.88	2212411.04	380670.78	2212410.59	Метод спутниковых геодезических измерений (определений)	$Mt = \sqrt{(m_0^2 + m_1^2)}=0.1$	Закрепление отсутствует
н406У	-	-	380681.38	2212410.38	Метод спутниковых геодезических измерений (определений)	$Mt = \sqrt{(m_0^2 + m_1^2)}=0.1$	Закрепление отсутствует
н407У	-	-	380701.62	2212410.20	Метод спутниковых геодезических измерений (определений)	0.10	Закрепление отсутствует
3	380701.64	2212410.42	380702.40	2212421.71	Метод спутниковых геодезических измерений (определений)	$Mt = \sqrt{(m_0^2 + m_1^2)}=0.1$	Закрепление отсутствует

1. Сведения о характерных точках границ уточняемого земельного участка с кадастровым номером 47:23:1922001:49 :

Система координат МСК-47, зона 2					Зона № 2		
Обозначение характерных точек границ	Координаты, м				Метод определения координат	Формулы, примененные для расчета средней квадратической погрешности определения координат характерных точек границ (Mt), с подставленными в такие формулы значениями и итоговые (вычисленные) значения Mt, м	Описание закрепления точки
	содержатся в Едином государственном реестре недвижимости		определены в результате выполнения комплексных кадастровых работ				
	X	Y	X	Y			
1	2	3	4	5	6	7	8
н408У	-	-	380707.21	2212421.39	Метод спутниковых геодезических измерений (определений)	0.10	Закрепление отсутствует
н409У	-	-	380707.86	2212433.86	Метод спутниковых геодезических измерений (определений)	$Mt = \sqrt{(m_0^2 + m_1^2)}=0.1$	Закрепление отсутствует
4	380703.19	2212433.43	-	-	Метод спутниковых геодезических измерений (определений)	$Mt = \sqrt{(m_0^2 + m_1^2)}=0.1$	Закрепление отсутствует
1	380672.50	2212435.47	380672.96	2212435.32	Метод спутниковых геодезических измерений (определений)	$Mt = \sqrt{(m_0^2 + m_1^2)}=0.1$	Закрепление отсутствует

2. Сведения о частях границ уточняемого земельного участка с кадастровым номером 47:23:1922001:49 :

Обозначение части границ		Горизонтальное проложение (S), м	Описание прохождения части границ	Сведения о согласовании местоположения границ (согласовано/спорное)
от т.	до т.			
1	2	3	4	5
1	2	24.83	-	-
2	н406У	10.60	-	-
н406У	н407У	20.24	-	-
н407У	3	11.54	-	-
3	н408У	4.82	-	-
н408У	н409У	12.49	-	-

2. Сведения о частях границ уточняемого земельного участка с кадастровым номером 47:23:1922001:49 :				
Обозначение части границ		Горизонтальное проложение (S), м	Описание прохождения части границ	Сведения о согласовании местоположения границ (согласовано/спорное)
от т.	до т.			
1	2	3	4	5
н409У	1	34.93	-	-
3. Сведения о характеристиках уточняемого земельного участка с кадастровым номером 47:23:1922001:49 :				
№ п/п	Наименование характеристики		Значение характеристики	
1	2		3	
1.	Адрес земельного участка		-	
1.1.	Сведения о местоположении земельного участка (при отсутствии адреса) в структурированном в соответствии с федеральной информационной адресной системой виде		-	
1.2.	Дополнительные сведения о местоположении земельного участка		-	
2.	Площадь земельного участка ± величина погрешности определения (вычисления) площади ($P \pm \Delta P$), м ²		804 ± 11	
3.	Формула, примененная для расчета предельной допустимой погрешности определения площади земельного участка, с подставленными значениями и итоговые (вычисленные) значения (ΔP), м ²		$\Delta P = 3.5 * M_t * \sqrt{P} = 3.5 * 0,1 * \sqrt{1001} = 11$	
4.	Площадь земельного участка согласно сведениям Единого государственного реестра недвижимости (Ркад), м ²		731	
5.	Оценка расхождения Р и Ркад (Р - Ркад), м ²		73	
6.	Предельные минимальный и максимальный размеры земельного участка (Рмин и Рмакс), м ²		- -	
7.	Кадастровый номер или иной государственный учетный номер (инвентарный) объекта недвижимости, расположенного на земельном участке		47:23:1922001:120 47:23:1922001:121	
8.	Вид (виды) разрешенного использования		для ведения садоводства	
8.1.	Дополнительные сведения об использовании земельного участка		-	
9.	Сведения о земельных участках (землях общего пользования, территории общего пользования), посредством которых обеспечивается доступ		-	
10.	Иные сведения		-	
4. Пояснения к сведениям об уточняемом земельном участке с кадастровым номером 47:23:1922001:49 :				
1.	-			

Сведения об уточняемых земельных участках, необходимые для исправления реестровых ошибок в сведениях о местоположении их границ

1. Сведения о характерных точках границ уточняемого земельного участка с кадастровым номером 47:23:1922001:53 :

Система координат МСК-47, зона 2

Зона № 2

Обозначение характерных точек границ	Координаты, м				Метод определения координат	Формулы, примененные для расчета средней квадратической погрешности определения координат характерных точек границ (Mt), с подставленными в такие формулы значениями и итоговые (вычисленные) значения Mt, м	Описание закрепления точки
	содержатся в Едином государственном реестре недвижимости		определены в результате выполнения комплексных кадастровых работ				
	X	Y	X	Y			
1	2	3	4	5	6	7	8
5	380668.27	2212372.03	380668.18	2212371.42	Метод спутниковых геодезических измерений (определений)	$Mt = \sqrt{(m_0^2 + m_1^2)}=0.1$	Закрепление отсутствует
н410У	-	-	380683.67	2212370.29	Метод спутниковых геодезических измерений (определений)	$Mt = \sqrt{(m_0^2 + m_1^2)}=0.1$	Закрепление отсутствует
6	380698.91	2212369.77	380698.89	2212369.41	Метод спутниковых геодезических измерений (определений)	$Mt = \sqrt{(m_0^2 + m_1^2)}=0.1$	Закрепление отсутствует
н411У	-	-	380699.51	2212378.80	Метод спутниковых геодезических измерений (определений)	$Mt = \sqrt{(m_0^2 + m_1^2)}=0.1$	Закрепление отсутствует
н412У	-	-	380703.78	2212378.71	Метод спутниковых геодезических измерений (определений)	$Mt = \sqrt{(m_0^2 + m_1^2)}=0.1$	Закрепление отсутствует

1. Сведения о характерных точках границ уточняемого земельного участка с кадастровым номером 47:23:1922001:53 :

Система координат МСК-47, зона 2

Зона №2

Обозначение характерных точек границ	Координаты, м				Метод определения координат	Формулы, примененные для расчета средней квадратической погрешности определения координат характерных точек границ (Mt), с подставленными в такие формулы значениями и итоговые (вычисленные) значения Mt, м	Описание закрепления точки
	содержатся в Едином государственном реестре недвижимости		определены в результате выполнения комплексных кадастровых работ				
	X	Y	X	Y			
1	2	3	4	5	6	7	8
7	380700.30	2212390.52	380704.28	2212390.12	Метод спутниковых геодезических измерений (определений)	$Mt = \sqrt{(m_0^2 + m_1^2)}=0.1$	Закрепление отсутствует
н413У	-	-	380694.80	2212390.47	Метод спутниковых геодезических измерений (определений)	$Mt = \sqrt{(m_0^2 + m_1^2)}=0.1$	Закрепление отсутствует
8	380669.60	2212391.89	380669.54	2212390.94	Метод спутниковых геодезических измерений (определений)	$Mt = \sqrt{(m_0^2 + m_1^2)}=0.1$	Закрепление отсутствует
н62У	-	-	380668.60	2212377.01	Метод спутниковых геодезических измерений (определений)	$Mt = \sqrt{(m_0^2 + m_1^2)}=0.1$	Закрепление отсутствует
н61У	-	-	380665.57	2212377.21	Метод спутниковых геодезических измерений (определений)	$Mt = \sqrt{(m_0^2 + m_1^2)}=0.1$	Закрепление отсутствует

1. Сведения о характерных точках границ уточняемого земельного участка с кадастровым номером 47:23:1922001:53 :							
Система координат МСК-47, зона 2						Зона № 2	
Обозначение характерных точек границ	Координаты, м				Метод определения координат	Формулы, примененные для расчета средней квадратической погрешности определения координат характерных точек границ (Mt), с подставленными в такие формулы значениями и итоговые (вычисленные) значения Mt, м	Описание закрепления точки
	содержатся в Едином государственном реестре недвижимости		определены в результате выполнения комплексных кадастровых работ				
	X	Y	X	Y			
1	2	3	4	5	6	7	8
н60У	-	-	380665.24	2212372.31	Метод спутниковых геодезических измерений (определений)	$Mt = \sqrt{(m_0^2 + m_1^2)}=0.1$	Закрепление отсутствует
н59У	-	-	380668.25	2212372.11	Метод спутниковых геодезических измерений (определений)	$Mt = \sqrt{(m_0^2 + m_1^2)}=0.1$	Закрепление отсутствует
5	380668.27	2212372.03	380668.18	2212371.42	Метод спутниковых геодезических измерений (определений)	$Mt = \sqrt{(m_0^2 + m_1^2)}=0.1$	Закрепление отсутствует
2. Сведения о частях границ уточняемого земельного участка с кадастровым номером 47:23:1922001:53 :							
Обозначение части границ		Горизонтальное проложение (S), м	Описание прохождения части границ	Сведения о согласовании местоположения границ (согласовано/спорное)			
от т.	до т.						
1	2	3	4	5			
5	н410У	15.53	-	-			
н410У	6	15.25	-	-			
6	н411У	9.41	-	-			
н411У	н412У	4.27	-	-			
н412У	7	11.42	-	-			
7	н413У	9.49	-	-			
н413У	8	25.26	-	-			
8	н62У	13.96	-	-			
н62У	н61У	3.04	-	-			
н61У	н60У	4.91	-	-			
н60У	н59У	3.02	-	-			
н59У	5	0.69	-	-			

3. Сведения о характеристиках уточняемого земельного участка с кадастровым номером 47:23:1922001:53 :		
№ п/п	Наименование характеристики	Значение характеристики
1	2	3
1.	Адрес земельного участка	-
1.1.	Сведения о местоположении земельного участка (при отсутствии адреса) в структурированном в соответствии с федеральной информационной адресной системой виде	-
1.2.	Дополнительные сведения о местоположении земельного участка	-
2.	Площадь земельного участка ± величина погрешности определения (вычисления) площади ($P \pm \Delta P$), м ²	687 ± 10
3.	Формула, примененная для расчета предельной допустимой погрешности определения площади земельного участка, с подставленными значениями и итоговые (вычисленные) значения (ΔP), м ²	$\Delta P = 3.5 * M_t * \sqrt{P} = 3.5 * 0,1 * \sqrt{751} = 10$
4.	Площадь земельного участка согласно сведениям Единого государственного реестра недвижимости ($P_{\text{кад}}$), м ²	625
5.	Оценка расхождения P и $P_{\text{кад}}$ ($P - P_{\text{кад}}$), м ²	62
6.	Предельные минимальный и максимальный размеры земельного участка ($P_{\text{мин}}$ и $P_{\text{макс}}$), м ²	- -
7.	Кадастровый номер или иной государственный учетный номер (инвентарный) объекта недвижимости, расположенного на земельном участке	-
8.	Вид (виды) разрешенного использования	для ведения садоводства
8.1.	Дополнительные сведения об использовании земельного участка	-
9.	Сведения о земельных участках (землях общего пользования, территории общего пользования), посредством которых обеспечивается доступ	-
10.	Иные сведения	-
4. Пояснения к сведениям об уточняемом земельном участке с кадастровым номером 47:23:1922001:53 :		
1.	-	

Сведения об уточняемых земельных участках, необходимые для исправления реестровых ошибок в сведениях о местоположении их границ

1. Сведения о характерных точках границ уточняемого земельного участка с кадастровым номером 47:23:1922001:68 :

Система координат МСК-47, зона 2

Зона № 2

Обозначение характерных точек границ	Координаты, м				Метод определения координат	Формулы, примененные для расчета средней квадратической погрешности определения координат характерных точек границ (Mt), с подставленными в такие формулы значениями и итоговые (вычисленные) значения Mt, м	Описание закрепления точки
	содержатся в Едином государственном реестре недвижимости		определены в результате выполнения комплексных кадастровых работ				
	X	Y	X	Y			
1	2	3	4	5	6	7	8
9	380592.55	2212436.72	380592.55	2212436.72	Метод спутниковых геодезических измерений (определений)	$Mt = \sqrt{(m_0^2 + m_1^2)}=0.1$	Закрепление отсутствует
10	380594.03	2212457.20	380594.03	2212457.20	Метод спутниковых геодезических измерений (определений)	$Mt = \sqrt{(m_0^2 + m_1^2)}=0.1$	Закрепление отсутствует
н414У	-	-	380572.78	2212458.25	Метод спутниковых геодезических измерений (определений)	$Mt = \sqrt{(m_0^2 + m_1^2)}=0.1$	Закрепление отсутствует
11	380563.91	2212459.15	380564.54	2212458.63	Метод спутниковых геодезических измерений (определений)	$Mt = \sqrt{(m_0^2 + m_1^2)}=0.1$	Закрепление отсутствует
н415У	-	-	380564.37	2212455.47	Метод спутниковых геодезических измерений (определений)	$Mt = \sqrt{(m_0^2 + m_1^2)}=0.1$	Закрепление отсутствует

1. Сведения о характерных точках границ уточняемого земельного участка с кадастровым номером 47:23:1922001:68 :

Система координат МСК-47, зона 2

Зона № 2

Обозначение характерных точек границ	Координаты, м				Метод определения координат	Формулы, примененные для расчета средней квадратической погрешности определения координат характерных точек границ (Mt), с подставленными в такие формулы значениями и итоговые (вычисленные) значения Mt, м	Описание закрепления точки
	содержатся в Едином государственном реестре недвижимости		определены в результате выполнения комплексных кадастровых работ				
	X	Y	X	Y			
1	2	3	4	5	6	7	8
н416У	-	-	380563.98	2212452.52	Метод спутниковых геодезических измерений (определений)	$Mt = \sqrt{(m_0^2 + m_1^2)}=0.1$	Закрепление отсутствует
н417У	-	-	380563.43	2212441.35	Метод спутниковых геодезических измерений (определений)	$Mt = \sqrt{(m_0^2 + m_1^2)}=0.1$	Закрепление отсутствует
н418У	-	-	380563.03	2212441.37	Метод спутниковых геодезических измерений (определений)	$Mt = \sqrt{(m_0^2 + m_1^2)}=0.1$	Закрепление отсутствует
12	380562.82	2212439.05	380562.86	2212438.84	Метод спутниковых геодезических измерений (определений)	$Mt = \sqrt{(m_0^2 + m_1^2)}=0.1$	Закрепление отсутствует
9	380592.55	2212436.72	380592.55	2212436.72	Метод спутниковых геодезических измерений (определений)	$Mt = \sqrt{(m_0^2 + m_1^2)}=0.1$	Закрепление отсутствует

2. Сведения о частях границ уточняемого земельного участка с кадастровым номером 47:23:1922001:68 :				
Обозначение части границ		Горизонтальное проложение (S), м	Описание прохождения части границ	Сведения о согласовании местоположения границ (согласовано/спорное)
от т.	до т.			
1	2	3	4	5
9	10	20.53	-	-
10	н414У	21.28	-	-
н414У	11	8.25	-	-
11	н415У	3.16	-	-
н415У	н416У	2.98	-	-
н416У	н417У	11.18	-	-
н417У	н418У	0.40	-	-
н418У	12	2.54	-	-
12	9	29.77	-	-
3. Сведения о характеристиках уточняемого земельного участка с кадастровым номером 47:23:1922001:68 :				
№ п/п	Наименование характеристики		Значение характеристики	
1	2		3	
1.	Адрес земельного участка		-	
1.1.	Сведения о местоположении земельного участка (при отсутствии адреса) в структурированном в соответствии с федеральной информационной адресной системой виде		-	
1.2.	Дополнительные сведения о местоположении земельного участка		-	
2.	Площадь земельного участка ± величина погрешности определения (вычисления) площади ($P \pm \Delta P$), м ²		597 ± 9	
3.	Формула, примененная для расчета предельной допустимой погрешности определения площади земельного участка, с подставленными значениями и итоговые (вычисленные) значения (ΔP), м ²		$\Delta P = 3.5 * M_t * \sqrt{P} = 3.5 * 0,1 * \sqrt{597} = 9$	
4.	Площадь земельного участка согласно сведениям Единого государственного реестра недвижимости (Р _{кад}), м ²		610	
5.	Оценка расхождения Р и Р _{кад} (Р - Р _{кад}), м ²		13	
6.	Предельные минимальный и максимальный размеры земельного участка (Р _{мин} и Р _{макс}), м ²		- -	
7.	Кадастровый номер или иной государственный учетный номер (инвентарный) объекта недвижимости, расположенного на земельном участке		-	
8.	Вид (виды) разрешенного использования		для ведения садоводства	
8.1.	Дополнительные сведения об использовании земельного участка		-	
9.	Сведения о земельных участках (землях общего пользования, территории общего пользования), посредством которых обеспечивается доступ		-	
10.	Иные сведения		-	
4. Пояснения к сведениям об уточняемом земельном участке с кадастровым номером 47:23:1922001:68 :				
1.	-			

Сведения об уточняемых земельных участках, необходимые для исправления реестровых ошибок в сведениях о местоположении их границ

1. Сведения о характерных точках границ уточняемого земельного участка с кадастровым номером 47:23:1922001:69 :

Система координат МСК-47, зона 2

Зона № 2

Обозначение характерных точек границ	Координаты, м				Метод определения координат	Формулы, примененные для расчета средней квадратической погрешности определения границ (Mt), с подставленными в такие формулы значениями и итоговые (вычисленные) значения Mt, м	Описание закрепления точки
	содержатся в Едином государственном реестре недвижимости		определены в результате выполнения комплексных кадастровых работ				
	X	Y	X	Y			
1	2	3	4	5	6	7	8
13	380614.62	2212325.49	380614.52	2212325.50	Метод спутниковых геодезических измерений (определений)	$Mt = \sqrt{(m_0^2 + m_1^2)}=0.1$	Закрепление отсутствует
14	380595.08	2212326.54	380594.98	2212326.55	Метод спутниковых геодезических измерений (определений)	$Mt = \sqrt{(m_0^2 + m_1^2)}=0.1$	Закрепление отсутствует
н419У	-	-	380595.00	2212320.77	Метод спутниковых геодезических измерений (определений)	$Mt = \sqrt{(m_0^2 + m_1^2)}=0.1$	Закрепление отсутствует
н420У	-	-	380594.84	2212315.09	Метод спутниковых геодезических измерений (определений)	$Mt = \sqrt{(m_0^2 + m_1^2)}=0.1$	Закрепление отсутствует
н421У	-	-	380593.32	2212300.70	Метод спутниковых геодезических измерений (определений)	$Mt = \sqrt{(m_0^2 + m_1^2)}=0.1$	Закрепление отсутствует

1. Сведения о характерных точках границ уточняемого земельного участка с кадастровым номером 47:23:1922001:69 :

Система координат МСК-47, зона 2

Зона № 2

Обозначение характерных точек границ	Координаты, м				Метод определения координат	Формулы, примененные для расчета средней квадратической погрешности определения координат характерных точек границ (Mt), с подставленными в такие формулы значениями и итоговые (вычисленные) значения Mt, м	Описание закрепления точки
	содержатся в Едином государственном реестре недвижимости		определены в результате выполнения комплексных кадастровых работ				
	X	Y	X	Y			
1	2	3	4	5	6	7	8
н422У	-	-	380592.91	2212289.28	Метод спутниковых геодезических измерений (определений)	$Mt = \sqrt{(m_0^2 + m_1^2)}=0.1$	Закрепление отсутствует
15	380592.55	2212278.43	380592.11	2212278.45	Метод спутниковых геодезических измерений (определений)	$Mt = \sqrt{(m_0^2 + m_1^2)}=0.1$	Закрепление отсутствует
16	380603.49	2212277.61	380598.04	2212278.01	Метод спутниковых геодезических измерений (определений)	$Mt = \sqrt{(m_0^2 + m_1^2)}=0.1$	Закрепление отсутствует
н5У	-	-	380598.33	2212276.70	Метод спутниковых геодезических измерений (определений)	$Mt = \sqrt{(m_0^2 + m_1^2)}=0.1$	Закрепление отсутствует
н4У	-	-	380597.44	2212269.31	Метод спутниковых геодезических измерений (определений)	$Mt = \sqrt{(m_0^2 + m_1^2)}=0.1$	Закрепление отсутствует

1. Сведения о характерных точках границ уточняемого земельного участка с кадастровым номером 47:23:1922001:69 :							
Система координат МСК-47, зона 2						Зона № 2	
Обозначение характерных точек границ	Координаты, м				Метод определения координат	Формулы, примененные для расчета средней квадратической погрешности определения координат характерных точек границ (Mt), с подставленными в такие формулы значениями и итоговые (вычисленные) значения Mt, м	Описание закрепления точки
	содержатся в Едином государственном реестре недвижимости		определены в результате выполнения комплексных кадастровых работ				
	X	Y	X	Y			
1	2	3	4	5	6	7	8
н3У	-	-	380602.31	2212268.72	Метод спутниковых геодезических измерений (определений)	$Mt = \sqrt{(m_0^2 + m_1^2)}=0.1$	Закрепление отсутствует
н2У	-	-	380602.83	2212268.83	Метод спутниковых геодезических измерений (определений)	$Mt = \sqrt{(m_0^2 + m_1^2)}=0.1$	Закрепление отсутствует
н423У	-	-	380604.69	2212295.03	Метод спутниковых геодезических измерений (определений)	$Mt = \sqrt{(m_0^2 + m_1^2)}=0.1$	Закрепление отсутствует
17	380604.69	2212295.04	-	-	Метод спутниковых геодезических измерений (определений)	$Mt = \sqrt{(m_0^2 + m_1^2)}=0.1$	Закрепление отсутствует
18	380613.59	2212294.52	380613.59	2212294.52	Метод спутниковых геодезических измерений (определений)	$Mt = \sqrt{(m_0^2 + m_1^2)}=0.1$	Закрепление отсутствует

1. Сведения о характерных точках границ уточняемого земельного участка с кадастровым номером 47:23:1922001:69 :

Система координат МСК-47, зона 2					Зона № 2		
Обозначение характерных точек границ	Координаты, м				Метод определения координат	Формулы, примененные для расчета средней квадратической погрешности определения координат характерных точек границ (Mt), с подставленными в такие формулы значениями и итоговые (вычисленные) значения Mt, м	Описание закрепления точки
	содержатся в Едином государственном реестре недвижимости		определены в результате выполнения комплексных кадастровых работ				
	X	Y	X	Y			
1	2	3	4	5	6	7	8
н424У	-	-	380613.51	2212294.82	Метод спутниковых геодезических измерений (определений)	$Mt = \sqrt{(m_0^2 + m_1^2)}=0.1$	Закрепление отсутствует
н425У	-	-	380613.53	2212305.10	Метод спутниковых геодезических измерений (определений)	$Mt = \sqrt{(m_0^2 + m_1^2)}=0.1$	Закрепление отсутствует
13	380614.62	2212325.49	380614.52	2212325.50	Метод спутниковых геодезических измерений (определений)	$Mt = \sqrt{(m_0^2 + m_1^2)}=0.1$	Закрепление отсутствует

2. Сведения о частях границ уточняемого земельного участка с кадастровым номером 47:23:1922001:69 :

Обозначение части границ		Горизонтальное проложение (S), м	Описание прохождения части границ	Сведения о согласовании местоположения границ (согласовано/спорное)
от т.	до т.			
1	2	3	4	5
13	14	19.57	-	-
14	н419У	5.78	-	-
н419У	н420У	5.68	-	-
н420У	н421У	14.47	-	-
н421У	н422У	11.43	-	-
н422У	15	10.86	-	-
15	16	5.95	-	-
16	н5У	1.34	-	-
н5У	н4У	7.44	-	-
н4У	н3У	4.91	-	-
н3У	н2У	0.53	-	-
н2У	н423У	26.27	-	-

2. Сведения о частях границ уточняемого земельного участка с кадастровым номером 47:23:1922001:69 :				
Обозначение части границ		Горизонтальное проложение (S), м	Описание прохождения части границ	Сведения о согласовании местоположения границ (согласовано/спорное)
от т.	до т.			
1	2	3	4	5
н423У	18	8.91	-	-
18	н424У	0.31	-	-
н424У	н425У	10.28	-	-
н425У	13	20.42	-	-
3. Сведения о характеристиках уточняемого земельного участка с кадастровым номером 47:23:1922001:69 :				
№ п/п	Наименование характеристики		Значение характеристики	
1	2		3	
1.	Адрес земельного участка		-	
1.1.	Сведения о местоположении земельного участка (при отсутствии адреса) в структурированном в соответствии с федеральной информационной адресной системой виде		-	
1.2.	Дополнительные сведения о местоположении земельного участка		-	
2.	Площадь земельного участка ± величина погрешности определения (вычисления) площади (P ± ΔP), м2		851 ± 10	
3.	Формула, примененная для расчета предельной допустимой погрешности определения площади земельного участка, с подставленными значениями и итоговые (вычисленные) значения (ΔP), м2		ΔP=3.5*Mt*√P=3.5*0,1*√851=10	
4.	Площадь земельного участка согласно сведениям Единого государственного реестра недвижимости (Ркад), м2		808	
5.	Оценка расхождения P и Ркад (P - Ркад), м2		43	
6.	Предельные минимальный и максимальный размеры земельного участка (Рмин и Рмакс), м2		- -	
7.	Кадастровый номер или иной государственный учетный номер (инвентарный) объекта недвижимости, расположенного на земельном участке		-	
8.	Вид (виды) разрешенного использования		для ведения садоводства	
8.1.	Дополнительные сведения об использовании земельного участка		-	
9.	Сведения о земельных участках (землях общего пользования, территории общего пользования), посредством которых обеспечивается доступ		-	
10.	Иные сведения		-	
4. Пояснения к сведениям об уточняемом земельном участке с кадастровым номером 47:23:1922001:69 :				
1.	-			

Сведения об уточняемых земельных участках, необходимые для исправления реестровых ошибок в сведениях о местоположении их границ

1. Сведения о характерных точках границ уточняемого земельного участка с кадастровым номером 47:23:1922001:70 :

Система координат МСК-47, зона 2

Зона № 2

Обозначение характерных точек границ	Координаты, м				Метод определения координат	Формулы, примененные для расчета средней квадратической погрешности определения координат характерных точек границ (Mt), с подставленными в такие формулы значениями и итоговые (вычисленные) значения Mt, м	Описание закрепления точки
	содержатся в Едином государственном реестре недвижимости		определены в результате выполнения комплексных кадастровых работ				
	X	Y	X	Y			
1	2	3	4	5	6	7	8
19	380575.03	2212327.96	380575.03	2212327.96	Метод спутниковых геодезических измерений (определений)	$Mt = \sqrt{(m_0^2 + m_1^2)}=0.1$	Закрепление отсутствует
20	380555.27	2212329.45	380555.27	2212329.45	Метод спутниковых геодезических измерений (определений)	$Mt = \sqrt{(m_0^2 + m_1^2)}=0.1$	Закрепление отсутствует
21	380552.89	2212294.38	380552.89	2212294.38	Метод спутниковых геодезических измерений (определений)	$Mt = \sqrt{(m_0^2 + m_1^2)}=0.1$	Закрепление отсутствует
22	380572.88	2212293.86	380572.88	2212293.86	Метод спутниковых геодезических измерений (определений)	$Mt = \sqrt{(m_0^2 + m_1^2)}=0.1$	Закрепление отсутствует
23	380573.13	2212296.40	380573.13	2212296.40	Метод спутниковых геодезических измерений (определений)	$Mt = \sqrt{(m_0^2 + m_1^2)}=0.1$	Закрепление отсутствует

1. Сведения о характерных точках границ уточняемого земельного участка с кадастровым номером 47:23:1922001:70 :							
Система координат МСК-47, зона 2						Зона № 2	
Обозначение характерных точек границ	Координаты, м				Метод определения координат	Формулы, примененные для расчета средней квадратической погрешности определения координат характерных точек границ (Mt), с подставленными в такие формулы значениями и итоговые (вычисленные) значения Mt, м	Описание закрепления точки
	содержатся в Едином государственном реестре недвижимости		определены в результате выполнения комплексных кадастровых работ				
	X	Y	X	Y			
1	2	3	4	5	6	7	8
19	380575.03	2212327.96	380575.03	2212327.96	Метод спутниковых геодезических измерений (определений)	$Mt = \sqrt{(m_0^2 + m_1^2)} = 0.1$	Закрепление отсутствует
2. Сведения о частях границ уточняемого земельного участка с кадастровым номером 47:23:1922001:70 :							
Обозначение части границ		Горизонтальное проложение (S), м		Описание прохождения части границ	Сведения о согласовании местоположения границ (согласовано/спорное)		
от т.	до т.						
1	2	3		4	5		
19	20	19.82		-	-		
20	21	35.15		-	-		
21	22	20.00		-	-		
22	23	2.55		-	-		
23	19	31.62		-	-		
3. Сведения о характеристиках уточняемого земельного участка с кадастровым номером 47:23:1922001:70 :							
№ п/п	Наименование характеристики				Значение характеристики		
1	2				3		
1.	Адрес земельного участка				-		
1.1.	Сведения о местоположении земельного участка (при отсутствии адреса) в структурированном в соответствии с федеральной информационной адресной системой виде				-		
1.2.	Дополнительные сведения о местоположении земельного участка				-		
2.	Площадь земельного участка ± величина погрешности определения (вычисления) площади (P ± ΔP), м2				691 ± 9		
3.	Формула, примененная для расчета предельной допустимой погрешности определения площади земельного участка, с подставленными значениями и итоговые (вычисленные) значения (ΔP), м2				$\Delta P = 3.5 * Mt * \sqrt{P} = 3.5 * 0.1 * \sqrt{691} = 9$		
4.	Площадь земельного участка согласно сведениям Единого государственного реестра недвижимости (Pкад), м2				691		
5.	Оценка расхождения P и Pкад (P - Pкад), м2				-		
6.	Предельные минимальный и максимальный размеры земельного участка (Pмин и Pмакс), м2				-		

3. Сведения о характеристиках уточняемого земельного участка с кадастровым номером 47:23:1922001:70 :

№ п/п	Наименование характеристики	Значение характеристики
1	2	3
7.	Кадастровый номер или иной государственный учетный номер (инвентарный) объекта недвижимости, расположенного на земельном участке	47:23:1922001:126
8.	Вид (виды) разрешенного использования	для ведения садоводства
8.1.	Дополнительные сведения об использовании земельного участка	-
9.	Сведения о земельных участках (землях общего пользования, территории общего пользования), посредством которых обеспечивается доступ	-
10.	Иные сведения	-

4. Пояснения к сведениям об уточняемом земельном участке с кадастровым номером 47:23:1922001:70 :

1.	-
----	---

Сведения об уточняемых земельных участках, необходимые для исправления реестровых ошибок в сведениях о местоположении их границ

1. Сведения о характерных точках границ уточняемого земельного участка с кадастровым номером 47:23:1922001:71 :

Система координат МСК-47, зона 2

Зона № 2

Обозначение характерных точек границ	Координаты, м				Метод определения координат	Формулы, примененные для расчета средней квадратической погрешности определения координат характерных точек границ (Mt), с подставленными в такие формулы значениями и итоговые (вычисленные) значения Mt, м	Описание закрепления точки
	содержатся в Едином государственном реестре недвижимости		определены в результате выполнения комплексных кадастровых работ				
	X	Y	X	Y			
1	2	3	4	5	6	7	8
24	380528.74	2212401.55	380530.06	2212400.45	Метод спутниковых геодезических измерений (определений)	$Mt = \sqrt{(m_0^2 + m_1^2)}=0.1$	Закрепление отсутствует
н426У	-	-	380534.97	2212400.64	Метод спутниковых геодезических измерений (определений)	$Mt = \sqrt{(m_0^2 + m_1^2)}=0.1$	Закрепление отсутствует
н427У	-	-	380549.98	2212399.71	Метод спутниковых геодезических измерений (определений)	$Mt = \sqrt{(m_0^2 + m_1^2)}=0.1$	Закрепление отсутствует
н428У	-	-	380555.82	2212398.87	Метод спутниковых геодезических измерений (определений)	$Mt = \sqrt{(m_0^2 + m_1^2)}=0.1$	Закрепление отсутствует
н429У	-	-	380559.50	2212398.85	Метод спутниковых геодезических измерений (определений)	$Mt = \sqrt{(m_0^2 + m_1^2)}=0.1$	Закрепление отсутствует

1. Сведения о характерных точках границ уточняемого земельного участка с кадастровым номером 47:23:1922001:71 :

Система координат МСК-47, зона 2

Зона № 2

Обозначение характерных точек границ	Координаты, м				Метод определения координат	Формулы, примененные для расчета средней квадратической погрешности определения координат характерных точек границ (Mt), с подставленными в такие формулы значениями и итоговые (вычисленные) значения Mt, м	Описание закрепления точки
	содержатся в Едином государственном реестре недвижимости		определены в результате выполнения комплексных кадастровых работ				
	X	Y	X	Y			
1	2	3	4	5	6	7	8
25	380560.08	2212399.16	380559.93	2212398.82	Метод спутниковых геодезических измерений (определений)	$Mt = \sqrt{(m_0^2 + m_1^2)}=0.1$	Закрепление отсутствует
26	380561.35	2212419.54	380561.09	2212418.75	Метод спутниковых геодезических измерений (определений)	$Mt = \sqrt{(m_0^2 + m_1^2)}=0.1$	Закрепление отсутствует
27	380530.19	2212421.51	380531.04	2212421.20	Метод спутниковых геодезических измерений (определений)	$Mt = \sqrt{(m_0^2 + m_1^2)}=0.1$	Закрепление отсутствует
н112У	-	-	380530.18	2212421.28	Метод спутниковых геодезических измерений (определений)	$Mt = \sqrt{(m_0^2 + m_1^2)}=0.1$	Закрепление отсутствует
н111У	-	-	380529.89	2212417.22	Метод спутниковых геодезических измерений (определений)	$Mt = \sqrt{(m_0^2 + m_1^2)}=0.1$	Закрепление отсутствует

1. Сведения о характерных точках границ уточняемого земельного участка с кадастровым номером 47:23:1922001:71 :							
Система координат МСК-47, зона 2						Зона № 2	
Обозначение характерных точек границ	Координаты, м				Метод определения координат	Формулы, примененные для расчета средней квадратической погрешности определения координат характерных точек границ (Mt), с подставленными в такие формулы значениями и итоговые (вычисленные) значения Mt, м	Описание закрепления точки
	содержатся в Едином государственном реестре недвижимости		определены в результате выполнения комплексных кадастровых работ				
	X	Y	X	Y			
1	2	3	4	5	6	7	8
н110У	-	-	380529.53	2212410.66	Метод спутниковых геодезических измерений (определений)	$Mt = \sqrt{(m_0^2 + m_1^2)}=0.1$	Закрепление отсутствует
н109У	-	-	380529.49	2212409.70	Метод спутниковых геодезических измерений (определений)	$Mt = \sqrt{(m_0^2 + m_1^2)}=0.1$	Закрепление отсутствует
н108У	-	-	380528.91	2212401.64	Метод спутниковых геодезических измерений (определений)	$Mt = \sqrt{(m_0^2 + m_1^2)}=0.1$	Закрепление отсутствует
24	380528.74	2212401.55	380530.06	2212400.45	Метод спутниковых геодезических измерений (определений)	$Mt = \sqrt{(m_0^2 + m_1^2)}=0.1$	Закрепление отсутствует
2. Сведения о частях границ уточняемого земельного участка с кадастровым номером 47:23:1922001:71 :							
Обозначение части границ		Горизонтальное проложение (S), м		Описание прохождения части границ	Сведения о согласовании местоположения границ (согласовано/спорное)		
от т.	до т.						
1	2	3	4	5			
24	н426У	4.91	-	-			
н426У	н427У	15.04	-	-			
н427У	н428У	5.90	-	-			
н428У	н429У	3.68	-	-			
н429У	25	0.43	-	-			
25	26	19.96	-	-			

2. Сведения о частях границ уточняемого земельного участка с кадастровым номером 47:23:1922001:71 :				
Обозначение части границ		Горизонтальное проложение (S), м	Описание прохождения части границ	Сведения о согласовании местоположения границ (согласовано/спорное)
от т.	до т.			
1	2	3	4	5
26	27	30.15	-	-
27	н112У	0.86	-	-
н112У	н111У	4.07	-	-
н111У	н110У	6.57	-	-
н110У	н109У	0.96	-	-
н109У	н108У	8.08	-	-
н108У	24	1.65	-	-
3. Сведения о характеристиках уточняемого земельного участка с кадастровым номером 47:23:1922001:71 :				
№ п/п	Наименование характеристики		Значение характеристики	
1	2		3	
1.	Адрес земельного участка		-	
1.1.	Сведения о местоположении земельного участка (при отсутствии адреса) в структурированном в соответствии с федеральной информационной адресной системой виде		-	
1.2.	Дополнительные сведения о местоположении земельного участка		-	
2.	Площадь земельного участка ± величина погрешности определения (вычисления) площади (P ± ΔP), м ²		625 ± 9	
3.	Формула, примененная для расчета предельной допустимой погрешности определения площади земельного участка, с подставленными значениями и итоговые (вычисленные) значения (ΔP), м ²		ΔP=3.5*Мт*√P=3.5*0,1*√625=9	
4.	Площадь земельного участка согласно сведениям Единого государственного реестра недвижимости (P _{кад}), м ²		633	
5.	Оценка расхождения P и P _{кад} (P - P _{кад}), м ²		8	
6.	Предельные минимальный и максимальный размеры земельного участка (P _{мин} и P _{макс}), м ²		- -	
7.	Кадастровый номер или иной государственный учетный номер (инвентарный) объекта недвижимости, расположенного на земельном участке		47:23:1922001:98	
8.	Вид (виды) разрешенного использования		для ведения садоводства	
8.1.	Дополнительные сведения об использовании земельного участка		-	
9.	Сведения о земельных участках (землях общего пользования, территории общего пользования), посредством которых обеспечивается доступ		-	
10.	Иные сведения		-	
4. Пояснения к сведениям об уточняемом земельном участке с кадастровым номером 47:23:1922001:71 :				
1.	-			

Сведения об уточняемых земельных участках, необходимые для исправления реестровых ошибок в сведениях о местоположении их границ

1. Сведения о характерных точках границ уточняемого земельного участка с кадастровым номером 47:23:1922001:72 :

Система координат МСК-47, зона 2

Зона № 2

Обозначение характерных точек границ	Координаты, м				Метод определения координат	Формулы, примененные для расчета средней квадратической погрешности определения координат характерных точек границ (Mt), с подставленными в такие формулы значениями и итоговые (вычисленные) значения Mt, м	Описание закрепления точки
	содержатся в Едином государственном реестре недвижимости		определены в результате выполнения комплексных кадастровых работ				
	X	Y	X	Y			
1	2	3	4	5	6	7	8
24	380528.74	2212401.55	380530.06	2212400.45	Метод спутниковых геодезических измерений (определений)	$Mt = \sqrt{(m_0^2 + m_1^2)}=0.1$	Закрепление отсутствует
н107У	-	-	380529.13	2212397.18	Метод спутниковых геодезических измерений (определений)	$Mt = \sqrt{(m_0^2 + m_1^2)}=0.1$	Закрепление отсутствует
н106У	-	-	380528.60	2212390.40	Метод спутниковых геодезических измерений (определений)	$Mt = \sqrt{(m_0^2 + m_1^2)}=0.1$	Закрепление отсутствует
28	380527.27	2212381.23	380529.06	2212381.19	Метод спутниковых геодезических измерений (определений)	$Mt = \sqrt{(m_0^2 + m_1^2)}=0.1$	Закрепление отсутствует
н430У	-	-	380553.87	2212379.59	Метод спутниковых геодезических измерений (определений)	$Mt = \sqrt{(m_0^2 + m_1^2)}=0.1$	Закрепление отсутствует

1. Сведения о характерных точках границ уточняемого земельного участка с кадастровым номером 47:23:1922001:72 :

Система координат МСК-47, зона 2

Зона № 2

Обозначение характерных точек границ	Координаты, м				Метод определения координат	Формулы, примененные для расчета средней квадратической погрешности определения координат характерных точек границ (Mt), с подставленными в такие формулы значениями и итоговые (вычисленные) значения Mt, м	Описание закрепления точки
	содержатся в Едином государственном реестре недвижимости		определены в результате выполнения комплексных кадастровых работ				
	X	Y	X	Y			
1	2	3	4	5	6	7	8
н431У	-	-	380558.09	2212379.18	Метод спутниковых геодезических измерений (определений)	$Mt = \sqrt{(m_0^2 + m_1^2)}=0.1$	Закрепление отсутствует
29	380558.15	2212379.40	380558.77	2212378.89	Метод спутниковых геодезических измерений (определений)	$Mt = \sqrt{(m_0^2 + m_1^2)}=0.1$	Закрепление отсутствует
н432У	-	-	380559.03	2212384.05	Метод спутниковых геодезических измерений (определений)	$Mt = \sqrt{(m_0^2 + m_1^2)}=0.1$	Закрепление отсутствует
н433У	-	-	380559.22	2212386.75	Метод спутниковых геодезических измерений (определений)	$Mt = \sqrt{(m_0^2 + m_1^2)}=0.1$	Закрепление отсутствует
н434У	-	-	380559.54	2212386.72	Метод спутниковых геодезических измерений (определений)	$Mt = \sqrt{(m_0^2 + m_1^2)}=0.1$	Закрепление отсутствует

1. Сведения о характерных точках границ уточняемого земельного участка с кадастровым номером 47:23:1922001:72 :

Система координат МСК-47, зона 2

Зона № 2

Обозначение характерных точек границ	Координаты, м				Метод определения координат	Формулы, примененные для расчета средней квадратической погрешности определения координат характерных точек границ (Mt), с подставленными в такие формулы значениями и итоговые (вычисленные) значения Mt, м	Описание закрепления точки
	содержатся в Едином государственном реестре недвижимости		определены в результате выполнения комплексных кадастровых работ				
	X	Y	X	Y			
1	2	3	4	5	6	7	8
н435У	-	-	380560.19	2212394.99	Метод спутниковых геодезических измерений (определений)	$Mt = \sqrt{(m_0^2 + m_1^2)}=0.1$	Закрепление отсутствует
н436У	-	-	380559.68	2212395.03	Метод спутниковых геодезических измерений (определений)	$Mt = \sqrt{(m_0^2 + m_1^2)}=0.1$	Закрепление отсутствует
25	380560.08	2212399.16	380559.93	2212398.82	Метод спутниковых геодезических измерений (определений)	$Mt = \sqrt{(m_0^2 + m_1^2)}=0.1$	Закрепление отсутствует
н429У	-	-	380559.50	2212398.85	Метод спутниковых геодезических измерений (определений)	$Mt = \sqrt{(m_0^2 + m_1^2)}=0.1$	Закрепление отсутствует
н428У	-	-	380555.82	2212398.87	Метод спутниковых геодезических измерений (определений)	$Mt = \sqrt{(m_0^2 + m_1^2)}=0.1$	Закрепление отсутствует

1. Сведения о характерных точках границ уточняемого земельного участка с кадастровым номером 47:23:1922001:72 :

Система координат МСК-47, зона 2					Зона № 2		
Обозначение характерных точек границ	Координаты, м				Метод определения координат	Формулы, примененные для расчета средней квадратической погрешности определения координат характерных точек границ (Mt), с подставленными в такие формулы значениями и итоговые (вычисленные) значения Mt, м	Описание закрепления точки
	содержатся в Едином государственном реестре недвижимости		определены в результате выполнения комплексных кадастровых работ				
	X	Y	X	Y			
1	2	3	4	5	6	7	8
н427У	-	-	380549.98	2212399.71	Метод спутниковых геодезических измерений (определений)	$Mt = \sqrt{(m_0^2 + m_1^2)}=0.1$	Закрепление отсутствует
н426У	-	-	380534.97	2212400.64	Метод спутниковых геодезических измерений (определений)	$Mt = \sqrt{(m_0^2 + m_1^2)}=0.1$	Закрепление отсутствует
24	380528.74	2212401.55	380530.06	2212400.45	Метод спутниковых геодезических измерений (определений)	$Mt = \sqrt{(m_0^2 + m_1^2)}=0.1$	Закрепление отсутствует

2. Сведения о частях границ уточняемого земельного участка с кадастровым номером 47:23:1922001:72 :

Обозначение части границ		Горизонтальное проложение (S), м	Описание прохождения части границ	Сведения о согласовании местоположения границ (согласовано/спорное)
от т.	до т.			
1	2	3	4	5
24	н107У	3.40	-	-
н428У	н427У	5.90	-	-
н429У	н428У	3.68	-	-
25	н429У	0.43	-	-
н436У	25	3.80	-	-
н435У	н436У	0.51	-	-
н434У	н435У	8.30	-	-
н427У	н426У	15.04	-	-
н433У	н434У	0.32	-	-
29	н432У	5.17	-	-
н431У	29	0.74	-	-
н430У	н431У	4.24	-	-

2. Сведения о частях границ уточняемого земельного участка с кадастровым номером 47:23:1922001:72 :				
Обозначение части границ		Горизонтальное проложение (S), м	Описание прохождения части границ	Сведения о согласовании местоположения границ (согласовано/спорное)
от т.	до т.			
1	2	3	4	5
28	н430У	24.86	-	-
н106У	28	9.22	-	-
н107У	н106У	6.80	-	-
н432У	н433У	2.71	-	-
н426У	24	4.91	-	-
3. Сведения о характеристиках уточняемого земельного участка с кадастровым номером 47:23:1922001:72 :				
№ п/п	Наименование характеристики		Значение характеристики	
1	2		3	
1.	Адрес земельного участка		-	
1.1.	Сведения о местоположении земельного участка (при отсутствии адреса) в структурированном в соответствии с федеральной информационной адресной системой виде		-	
1.2.	Дополнительные сведения о местоположении земельного участка		-	
2.	Площадь земельного участка ± величина погрешности определения (вычисления) площади (P ± ΔP), м2		602 ± 9	
3.	Формула, примененная для расчета предельной допустимой погрешности определения площади земельного участка, с подставленными значениями и итоговые (вычисленные) значения (ΔP), м2		ΔP=3.5*Мт*√P=3.5*0,1*√602=9	
4.	Площадь земельного участка согласно сведениям Единого государственного реестра недвижимости (P _{кад}), м2		627	
5.	Оценка расхождения P и P _{кад} (P - P _{кад}), м2		25	
6.	Предельные минимальный и максимальный размеры земельного участка (P _{мин} и P _{макс}), м2		- -	
7.	Кадастровый номер или иной государственный учетный номер (инвентарный) объекта недвижимости, расположенного на земельном участке		47:23:0000000:48568	
8.	Вид (виды) разрешенного использования		для ведения садоводства	
8.1.	Дополнительные сведения об использовании земельного участка		-	
9.	Сведения о земельных участках (землях общего пользования, территории общего пользования), посредством которых обеспечивается доступ		-	
10.	Иные сведения		-	
4. Пояснения к сведениям об уточняемом земельном участке с кадастровым номером 47:23:1922001:72 :				
1.	-			

Сведения об уточняемых земельных участках, необходимые для исправления реестровых ошибок в сведениях о местоположении их границ

1. Сведения о характерных точках границ уточняемого земельного участка с кадастровым номером 47:23:1922001:73 :

Система координат МСК-47, зона 2

Зона № 2

Обозначение характерных точек границ	Координаты, м				Метод определения координат	Формулы, примененные для расчета средней квадратической погрешности определения границ (Mt), с подставленными в такие формулы значениями и итоговые (вычисленные) значения Mt, м	Описание закрепления точки
	содержатся в Едином государственном реестре недвижимости		определены в результате выполнения комплексных кадастровых работ				
	X	Y	X	Y			
1	2	3	4	5	6	7	8
30	380531.62	2212441.44	380532.17	2212441.02	Метод спутниковых геодезических измерений (определений)	$Mt = \sqrt{(m_0^2 + m_1^2)}=0.1$	Закрепление отсутствует
н116У	-	-	380531.93	2212437.89	Метод спутниковых геодезических измерений (определений)	$Mt = \sqrt{(m_0^2 + m_1^2)}=0.1$	Закрепление отсутствует
н115У	-	-	380531.79	2212431.54	Метод спутниковых геодезических измерений (определений)	$Mt = \sqrt{(m_0^2 + m_1^2)}=0.1$	Закрепление отсутствует
н114У	-	-	380530.82	2212428.40	Метод спутниковых геодезических измерений (определений)	$Mt = \sqrt{(m_0^2 + m_1^2)}=0.1$	Закрепление отсутствует
н113У	-	-	380530.49	2212424.58	Метод спутниковых геодезических измерений (определений)	$Mt = \sqrt{(m_0^2 + m_1^2)}=0.1$	Закрепление отсутствует

1. Сведения о характерных точках границ уточняемого земельного участка с кадастровым номером 47:23:1922001:73 :

Система координат МСК-47, зона 2

Зона № 2

Обозначение характерных точек границ	Координаты, м				Метод определения координат	Формулы, примененные для расчета средней квадратической погрешности определения координат характерных точек границ (Mt), с подставленными в такие формулы значениями и итоговые (вычисленные) значения Mt, м	Описание закрепления точки
	содержатся в Едином государственном реестре недвижимости		определены в результате выполнения комплексных кадастровых работ				
	X	Y	X	Y			
1	2	3	4	5	6	7	8
27	380530.19	2212421.51	380531.04	2212421.20	Метод спутниковых геодезических измерений (определений)	$Mt = \sqrt{(m_0^2 + m_1^2)}=0.1$	Закрепление отсутствует
26	380561.35	2212419.54	380561.09	2212418.75	Метод спутниковых геодезических измерений (определений)	$Mt = \sqrt{(m_0^2 + m_1^2)}=0.1$	Закрепление отсутствует
12	380562.82	2212439.05	380562.86	2212438.84	Метод спутниковых геодезических измерений (определений)	$Mt = \sqrt{(m_0^2 + m_1^2)}=0.1$	Закрепление отсутствует
н437У	-	-	380540.95	2212440.65	Метод спутниковых геодезических измерений (определений)	$Mt = \sqrt{(m_0^2 + m_1^2)}=0.1$	Закрепление отсутствует
н438У	-	-	380535.17	2212440.90	Метод спутниковых геодезических измерений (определений)	$Mt = \sqrt{(m_0^2 + m_1^2)}=0.1$	Закрепление отсутствует

1. Сведения о характерных точках границ уточняемого земельного участка с кадастровым номером 47:23:1922001:73 :							
Система координат МСК-47, зона 2						Зона № 2	
Обозначение характерных точек границ	Координаты, м				Метод определения координат	Формулы, примененные для расчета средней квадратической погрешности определения координат характерных точек границ (Mt), с подставленными в такие формулы значениями и итоговые (вычисленные) значения Mt, м	Описание закрепления точки
	содержатся в Едином государственном реестре недвижимости		определены в результате выполнения комплексных кадастровых работ				
	X	Y	X	Y			
1	2	3	4	5	6	7	8
30	380531.62	2212441.44	380532.17	2212441.02	Метод спутниковых геодезических измерений (определений)	$Mt = \sqrt{(m_0^2 + m_1^2)} = 0.1$	Закрепление отсутствует
2. Сведения о частях границ уточняемого земельного участка с кадастровым номером 47:23:1922001:73 :							
Обозначение части границ		Горизонтальное проложение (S), м	Описание прохождения части границ	Сведения о согласовании местоположения границ (согласовано/спорное)			
от т.	до т.						
1	2	3	4	5			
30	н116У	3.14	-	-			
н116У	н115У	6.35	-	-			
н115У	н114У	3.29	-	-			
н114У	н113У	3.83	-	-			
н113У	27	3.42	-	-			
27	26	30.15	-	-			
26	12	20.17	-	-			
12	н437У	21.98	-	-			
н437У	н438У	5.79	-	-			
н438У	30	3.00	-	-			
3. Сведения о характеристиках уточняемого земельного участка с кадастровым номером 47:23:1922001:73 :							
№ п/п	Наименование характеристики			Значение характеристики			
1	2			3			
1.	Адрес земельного участка			-			
1.1.	Сведения о местоположении земельного участка (при отсутствии адреса) в структурированном в соответствии с федеральной информационной адресной системой виде			-			
1.2.	Дополнительные сведения о местоположении земельного участка			-			
2.	Площадь земельного участка ± величина погрешности определения (вычисления) площади (P ± ΔP), м ²			618 ± 9			
3.	Формула, примененная для расчета предельной допустимой погрешности определения площади земельного участка, с подставленными значениями и итоговые (вычисленные) значения (ΔP), м ²			$\Delta P = 3.5 * Mt * \sqrt{P} = 3.5 * 0,1 * \sqrt{618} = 9$			

3. Сведения о характеристиках уточняемого земельного участка с кадастровым номером 47:23:1922001:73 :

№ п/п	Наименование характеристики	Значение характеристики
1	2	3
4.	Площадь земельного участка согласно сведениям Единого государственного реестра недвижимости (Ркад), м2	618
5.	Оценка расхождения Р и Ркад (Р - Ркад), м2	-
6.	Предельные минимальный и максимальный размеры земельного участка (Рмин и Рмакс), м2	- -
7.	Кадастровый номер или иной государственный учетный номер (инвентарный) объекта недвижимости, расположенного на земельном участке	-
8.	Вид (виды) разрешенного использования	для ведения садоводства
8.1.	Дополнительные сведения об использовании земельного участка	-
9.	Сведения о земельных участках (землях общего пользования, территории общего пользования), посредством которых обеспечивается доступ	-
10.	Иные сведения	-

4. Пояснения к сведениям об уточняемом земельном участке с кадастровым номером 47:23:1922001:73 :

1.	-
----	---

Сведения об уточняемых земельных участках, необходимые для исправления реестровых ошибок в сведениях о местоположении их границ

1. Сведения о характерных точках границ уточняемого земельного участка с кадастровым номером 47:23:1922001:74 :

Система координат МСК-47, зона 2

Зона № 2

Обозначение характерных точек границ	Координаты, м				Метод определения координат	Формулы, примененные для расчета средней квадратической погрешности определения границ (Mt), с подставленными в такие формулы значениями и итоговые (вычисленные) значения Mt, м	Описание закрепления точки
	содержатся в Едином государственном реестре недвижимости		определены в результате выполнения комплексных кадастровых работ				
	X	Y	X	Y			
1	2	3	4	5	6	7	8
31	380534.47	2212480.80	380534.91	2212480.63	Метод спутниковых геодезических измерений (определений)	$Mt = \sqrt{(m_0^2 + m_1^2)}=0.1$	Закрепление отсутствует
32	380533.10	2212461.81	380533.70	2212461.11	Метод спутниковых геодезических измерений (определений)	$Mt = \sqrt{(m_0^2 + m_1^2)}=0.1$	Закрепление отсутствует
н439У	-	-	380540.90	2212460.49	Метод спутниковых геодезических измерений (определений)	$Mt = \sqrt{(m_0^2 + m_1^2)}=0.1$	Закрепление отсутствует
11	380563.91	2212459.15	380564.54	2212458.63	Метод спутниковых геодезических измерений (определений)	$Mt = \sqrt{(m_0^2 + m_1^2)}=0.1$	Закрепление отсутствует
н414У	-	-	380572.78	2212458.25	Метод спутниковых геодезических измерений (определений)	$Mt = \sqrt{(m_0^2 + m_1^2)}=0.1$	Закрепление отсутствует

1. Сведения о характерных точках границ уточняемого земельного участка с кадастровым номером 47:23:1922001:74 :

Система координат МСК-47, зона 2

Зона № 2

Обозначение характерных точек границ	Координаты, м				Метод определения координат	Формулы, примененные для расчета средней квадратической погрешности определения координат характерных точек границ (Mt), с подставленными в такие формулы значениями и итоговые (вычисленные) значения Mt, м	Описание закрепления точки
	содержатся в Едином государственном реестре недвижимости		определены в результате выполнения комплексных кадастровых работ				
	X	Y	X	Y			
1	2	3	4	5	6	7	8
10	380594.03	2212457.20	380594.03	2212457.20	Метод спутниковых геодезических измерений (определений)	$Mt = \sqrt{(m_0^2 + m_1^2)}=0.1$	Закрепление отсутствует
33	380595.44	2212476.66	380595.40	2212476.15	Метод спутниковых геодезических измерений (определений)	$Mt = \sqrt{(m_0^2 + m_1^2)}=0.1$	Закрепление отсутствует
н340У	-	-	380584.63	2212477.15	Метод спутниковых геодезических измерений (определений)	$Mt = \sqrt{(m_0^2 + m_1^2)}=0.1$	Закрепление отсутствует
н339У	-	-	380578.66	2212477.82	Метод спутниковых геодезических измерений (определений)	$Mt = \sqrt{(m_0^2 + m_1^2)}=0.1$	Закрепление отсутствует
н338У	-	-	380565.48	2212478.70	Метод спутниковых геодезических измерений (определений)	$Mt = \sqrt{(m_0^2 + m_1^2)}=0.1$	Закрепление отсутствует

1. Сведения о характерных точках границ уточняемого земельного участка с кадастровым номером 47:23:1922001:74 :

Система координат МСК-47, зона 2					Зона № 2		
Обозначение характерных точек границ	Координаты, м				Метод определения координат	Формулы, примененные для расчета средней квадратической погрешности определения координат характерных точек границ (Mt), с подставленными в такие формулы значениями и итоговые (вычисленные) значения Mt, м	Описание закрепления точки
	содержатся в Едином государственном реестре недвижимости		определены в результате выполнения комплексных кадастровых работ				
	X	Y	X	Y			
1	2	3	4	5	6	7	8
34	380564.95	2212479.14	380565.13	2212478.72	Метод спутниковых геодезических измерений (определений)	$Mt = \sqrt{(m_0^2 + m_1^2)}=0.1$	Закрепление отсутствует
н341У	-	-	380556.38	2212479.23	Метод спутниковых геодезических измерений (определений)	$Mt = \sqrt{(m_0^2 + m_1^2)}=0.1$	Закрепление отсутствует
31	380534.47	2212480.80	380534.91	2212480.63	Метод спутниковых геодезических измерений (определений)	$Mt = \sqrt{(m_0^2 + m_1^2)}=0.1$	Закрепление отсутствует

2. Сведения о частях границ уточняемого земельного участка с кадастровым номером 47:23:1922001:74 :

Обозначение части границ		Горизонтальное проложение (S), м	Описание прохождения части границ	Сведения о согласовании местоположения границ (согласовано/спорное)
от т.	до т.			
1	2	3	4	5
31	32	19.56	-	-
32	н439У	7.23	-	-
н439У	11	23.71	-	-
11	н414У	8.25	-	-
н414У	10	21.28	-	-
10	33	19.00	-	-
33	н340У	10.82	-	-
н340У	н339У	6.01	-	-
н339У	н338У	13.21	-	-
н338У	34	0.35	-	-
34	н341У	8.76	-	-
н341У	31	21.52	-	-

3. Сведения о характеристиках уточняемого земельного участка с кадастровым номером 47:23:1922001:74 :		
№ п/п	Наименование характеристики	Значение характеристики
1	2	3
1.	Адрес земельного участка	-
1.1.	Сведения о местоположении земельного участка (при отсутствии адреса) в структурированном в соответствии с федеральной информационной адресной системой виде	-
1.2.	Дополнительные сведения о местоположении земельного участка	-
2.	Площадь земельного участка ± величина погрешности определения (вычисления) площади ($P \pm \Delta P$), м ²	1195 ± 12
3.	Формула, примененная для расчета предельной допустимой погрешности определения площади земельного участка, с подставленными значениями и итоговые (вычисленные) значения (ΔP), м ²	$\Delta P = 3.5 * M_t * \sqrt{P} = 3.5 * 0,1 * \sqrt{1195} = 12$
4.	Площадь земельного участка согласно сведениям Единого государственного реестра недвижимости ($P_{\text{кад}}$), м ²	1200
5.	Оценка расхождения P и $P_{\text{кад}}$ ($P - P_{\text{кад}}$), м ²	5
6.	Предельные минимальный и максимальный размеры земельного участка ($P_{\text{мин}}$ и $P_{\text{макс}}$), м ²	- -
7.	Кадастровый номер или иной государственный учетный номер (инвентарный) объекта недвижимости, расположенного на земельном участке	-
8.	Вид (виды) разрешенного использования	для ведения садоводства
8.1.	Дополнительные сведения об использовании земельного участка	-
9.	Сведения о земельных участках (землях общего пользования, территории общего пользования), посредством которых обеспечивается доступ	-
10.	Иные сведения	-
4. Пояснения к сведениям об уточняемом земельном участке с кадастровым номером 47:23:1922001:74 :		
1.	-	

Сведения об уточняемых земельных участках, необходимые для исправления реестровых ошибок в сведениях о местоположении их границ

1. Сведения о характерных точках границ уточняемого земельного участка с кадастровым номером 47:23:1922001:75 :

Система координат МСК-47, зона 2

Зона № 2

Обозначение характерных точек границ	Координаты, м				Метод определения координат	Формулы, примененные для расчета средней квадратической погрешности определения координат характерных точек границ (Mt), с подставленными в такие формулы значениями и итоговые (вычисленные) значения Mt, м	Описание закрепления точки
	содержатся в Едином государственном реестре недвижимости		определены в результате выполнения комплексных кадастровых работ				
	X	Y	X	Y			
1	2	3	4	5	6	7	8
28	380527.27	2212381.23	380529.06	2212381.19	Метод спутниковых геодезических измерений (определений)	$Mt = \sqrt{(m_0^2 + m_1^2)}=0.1$	Закрепление отсутствует
н105У	-	-	380528.03	2212381.31	Метод спутниковых геодезических измерений (определений)	$Mt = \sqrt{(m_0^2 + m_1^2)}=0.1$	Закрепление отсутствует
35	380525.88	2212362.01	380526.74	2212361.49	Метод спутниковых геодезических измерений (определений)	$Mt = \sqrt{(m_0^2 + m_1^2)}=0.1$	Закрепление отсутствует
н440У	-	-	380550.52	2212359.56	Метод спутниковых геодезических измерений (определений)	$Mt = \sqrt{(m_0^2 + m_1^2)}=0.1$	Закрепление отсутствует
36	380557.11	2212359.46	380557.37	2212358.87	Метод спутниковых геодезических измерений (определений)	$Mt = \sqrt{(m_0^2 + m_1^2)}=0.1$	Закрепление отсутствует

1. Сведения о характерных точках границ уточняемого земельного участка с кадастровым номером 47:23:1922001:75 :

Система координат МСК-47, зона 2

Зона № 2

Обозначение характерных точек границ	Координаты, м				Метод определения координат	Формулы, примененные для расчета средней квадратической погрешности определения координат характерных точек границ (Mt), с подставленными в такие формулы значениями и итоговые (вычисленные) значения Mt, м	Описание закрепления точки
	содержатся в Едином государственном реестре недвижимости		определены в результате выполнения комплексных кадастровых работ				
	X	Y	X	Y			
1	2	3	4	5	6	7	8
н441У	-	-	380557.71	2212359.46	Метод спутниковых геодезических измерений (определений)	$Mt = \sqrt{(m_0^2 + m_1^2)}=0.1$	Закрепление отсутствует
н442У	-	-	380558.59	2212375.42	Метод спутниковых геодезических измерений (определений)	$Mt = \sqrt{(m_0^2 + m_1^2)}=0.1$	Закрепление отсутствует
29	380558.15	2212379.40	380558.77	2212378.89	Метод спутниковых геодезических измерений (определений)	$Mt = \sqrt{(m_0^2 + m_1^2)}=0.1$	Закрепление отсутствует
н431У	-	-	380558.09	2212379.18	Метод спутниковых геодезических измерений (определений)	$Mt = \sqrt{(m_0^2 + m_1^2)}=0.1$	Закрепление отсутствует
н430У	-	-	380553.87	2212379.59	Метод спутниковых геодезических измерений (определений)	$Mt = \sqrt{(m_0^2 + m_1^2)}=0.1$	Закрепление отсутствует

1. Сведения о характерных точках границ уточняемого земельного участка с кадастровым номером 47:23:1922001:75 :							
Система координат МСК-47, зона 2						Зона № 2	
Обозначение характерных точек границ	Координаты, м				Метод определения координат	Формулы, примененные для расчета средней квадратической погрешности определения координат характерных точек границ (Mt), с подставленными в такие формулы значениями и итоговые (вычисленные) значения Mt, м	Описание закрепления точки
	содержатся в Едином государственном реестре недвижимости		определены в результате выполнения комплексных кадастровых работ				
	X	Y	X	Y			
1	2	3	4	5	6	7	8
28	380527.27	2212381.23	380529.06	2212381.19	Метод спутниковых геодезических измерений (определений)	$Mt = \sqrt{(m_0^2 + m_1^2)} = 0.1$	Закрепление отсутствует
2. Сведения о частях границ уточняемого земельного участка с кадастровым номером 47:23:1922001:75 :							
Обозначение части границ		Горизонтальное проложение (S), м	Описание прохождения части границ	Сведения о согласовании местоположения границ (согласовано/спорное)			
от т.	до т.						
1	2	3	4	5			
28	н105У	1.04	-	-			
н105У	35	19.86	-	-			
35	н440У	23.86	-	-			
н440У	36	6.88	-	-			
36	н441У	0.68	-	-			
н441У	н442У	15.98	-	-			
н442У	29	3.47	-	-			
29	н431У	0.74	-	-			
н431У	н430У	4.24	-	-			
н430У	28	24.86	-	-			
3. Сведения о характеристиках уточняемого земельного участка с кадастровым номером 47:23:1922001:75 :							
№ п/п	Наименование характеристики			Значение характеристики			
1	2			3			
1.	Адрес земельного участка			-			
1.1.	Сведения о местоположении земельного участка (при отсутствии адреса) в структурированном в соответствии с федеральной информационной адресной системой виде			-			
1.2.	Дополнительные сведения о местоположении земельного участка			-			
2.	Площадь земельного участка ± величина погрешности определения (вычисления) площади (P ± ΔP), м ²			621 ± 9			
3.	Формула, примененная для расчета предельной допустимой погрешности определения площади земельного участка, с подставленными значениями и итоговые (вычисленные) значения (ΔP), м ²			$\Delta P = 3.5 * Mt * \sqrt{P} = 3.5 * 0,1 * \sqrt{621} = 9$			

3. Сведения о характеристиках уточняемого земельного участка с кадастровым номером 47:23:1922001:75 :

№ п/п	Наименование характеристики	Значение характеристики
1	2	3
4.	Площадь земельного участка согласно сведениям Единого государственного реестра недвижимости (Ркад), м2	611
5.	Оценка расхождения Р и Ркад (Р - Ркад), м2	10
6.	Предельные минимальный и максимальный размеры земельного участка (Рмин и Рмакс), м2	- -
7.	Кадастровый номер или иной государственный учетный номер (инвентарный) объекта недвижимости, расположенного на земельном участке	-
8.	Вид (виды) разрешенного использования	для ведения садоводства
8.1.	Дополнительные сведения об использовании земельного участка	-
9.	Сведения о земельных участках (землях общего пользования, территории общего пользования), посредством которых обеспечивается доступ	-
10.	Иные сведения	-

4. Пояснения к сведениям об уточняемом земельном участке с кадастровым номером 47:23:1922001:75 :

1.	-
----	---

Сведения об уточняемых земельных участках, необходимые для исправления реестровых ошибок в сведениях о местоположении их границ

1. Сведения о характерных точках границ уточняемого земельного участка с кадастровым номером 47:23:1922001:76 :

Система координат МСК-47, зона 2

Зона № 2

Обозначение характерных точек границ	Координаты, м				Метод определения координат	Формулы, примененные для расчета средней квадратической погрешности определения координат характерных точек границ (Mt), с подставленными в такие формулы значениями и итоговые (вычисленные) значения Mt, м	Описание закрепления точки
	содержатся в Едином государственном реестре недвижимости		определены в результате выполнения комплексных кадастровых работ				
	X	Y	X	Y			
1	2	3	4	5	6	7	8
36	380557.11	2212359.46	380557.37	2212358.87	Метод спутниковых геодезических измерений (определений)	$Mt = \sqrt{(m_0^2 + m_1^2)}=0.1$	Закрепление отсутствует
н440У	-	-	380550.52	2212359.56	Метод спутниковых геодезических измерений (определений)	$Mt = \sqrt{(m_0^2 + m_1^2)}=0.1$	Закрепление отсутствует
35	-	-	380526.74	2212361.49	Метод спутниковых геодезических измерений (определений)	$Mt = \sqrt{(m_0^2 + m_1^2)}=0.1$	Закрепление отсутствует
37	380525.88	2212362.01	380525.84	2212361.56	Метод спутниковых геодезических измерений (определений)	$Mt = \sqrt{(m_0^2 + m_1^2)}=0.1$	Закрепление отсутствует
38	380524.41	2212341.79	380524.66	2212341.77	Метод спутниковых геодезических измерений (определений)	$Mt = \sqrt{(m_0^2 + m_1^2)}=0.1$	Закрепление отсутствует

1. Сведения о характерных точках границ уточняемого земельного участка с кадастровым номером 47:23:1922001:76 :

Система координат МСК-47, зона 2

Зона № 2

Обозначение характерных точек границ	Координаты, м				Метод определения координат	Формулы, примененные для расчета средней квадратической погрешности определения координат характерных точек границ (Mt), с подставленными в такие формулы значениями и итоговые (вычисленные) значения Mt, м	Описание закрепления точки
	содержатся в Едином государственном реестре недвижимости		определены в результате выполнения комплексных кадастровых работ				
	X	Y	X	Y			
1	2	3	4	5	6	7	8
39	380555.95	2212339.43	380555.74	2212339.45	Метод спутниковых геодезических измерений (определений)	$Mt = \sqrt{(m_0^2 + m_1^2)}=0.1$	Закрепление отсутствует
н443У	-	-	380556.51	2212351.11	Метод спутниковых геодезических измерений (определений)	$Mt = \sqrt{(m_0^2 + m_1^2)}=0.1$	Закрепление отсутствует
н444У	-	-	380557.18	2212351.06	Метод спутниковых геодезических измерений (определений)	$Mt = \sqrt{(m_0^2 + m_1^2)}=0.1$	Закрепление отсутствует
н445У	-	-	380557.39	2212354.05	Метод спутниковых геодезических измерений (определений)	$Mt = \sqrt{(m_0^2 + m_1^2)}=0.1$	Закрепление отсутствует
н446У	-	-	380556.96	2212354.08	Метод спутниковых геодезических измерений (определений)	$Mt = \sqrt{(m_0^2 + m_1^2)}=0.1$	Закрепление отсутствует

1. Сведения о характерных точках границ уточняемого земельного участка с кадастровым номером 47:23:1922001:76 :							
Система координат МСК-47, зона 2						Зона № 2	
Обозначение характерных точек границ	Координаты, м				Метод определения координат	Формулы, примененные для расчета средней квадратической погрешности определения координат характерных точек границ (Mt), с подставленными в такие формулы значениями и итоговые (вычисленные) значения Mt, м	Описание закрепления точки
	содержатся в Едином государственном реестре недвижимости		определены в результате выполнения комплексных кадастровых работ				
	X	Y	X	Y			
1	2	3	4	5	6	7	8
н447У	-	-	380557.00	2212355.26	Метод спутниковых геодезических измерений (определений)	$Mt = \sqrt{(m_0^2 + m_1^2)}=0.1$	Закрепление отсутствует
36	380557.11	2212359.46	380557.37	2212358.87	Метод спутниковых геодезических измерений (определений)	$Mt = \sqrt{(m_0^2 + m_1^2)}=0.1$	Закрепление отсутствует
2. Сведения о частях границ уточняемого земельного участка с кадастровым номером 47:23:1922001:76 :							
Обозначение части границ		Горизонтальное проложение (S), м		Описание прохождения части границ	Сведения о согласовании местоположения границ (согласовано/спорное)		
от т.	до т.						
1	2	3		4	5		
36	н440У	6.88		-	-		
н440У	35	23.86		-	-		
35	37	0.90		-	-		
37	38	19.83		-	-		
38	39	31.17		-	-		
39	н443У	11.69		-	-		
н443У	н444У	0.67		-	-		
н444У	н445У	3.00		-	-		
н445У	н446У	0.43		-	-		
н446У	н447У	1.18		-	-		
н447У	36	3.63		-	-		
3. Сведения о характеристиках уточняемого земельного участка с кадастровым номером 47:23:1922001:76 :							
№ п/п	Наименование характеристики					Значение характеристики	
1	2					3	
1.	Адрес земельного участка					-	

3. Сведения о характеристиках уточняемого земельного участка с кадастровым номером 47:23:1922001:76 :		
№ п/п	Наименование характеристики	Значение характеристики
1	2	3
1.1.	Сведения о местоположении земельного участка (при отсутствии адреса) в структурированном в соответствии с федеральной информационной адресной системой виде	-
1.2.	Дополнительные сведения о местоположении земельного участка	-
2.	Площадь земельного участка ± величина погрешности определения (вычисления) площади ($P \pm \Delta P$), м ²	619 ± 9
3.	Формула, примененная для расчета предельной допустимой погрешности определения площади земельного участка, с подставленными значениями и итоговые (вычисленные) значения (ΔP), м ²	$\Delta P = 3.5 * M_{it} * \sqrt{P} = 3.5 * 0,1 * \sqrt{619} = 9$
4.	Площадь земельного участка согласно сведениям Единого государственного реестра недвижимости ($P_{кад}$), м ²	635
5.	Оценка расхождения P и $P_{кад}$ ($P - P_{кад}$), м ²	16
6.	Предельные минимальный и максимальный размеры земельного участка ($P_{мин}$ и $P_{макс}$), м ²	- -
7.	Кадастровый номер или иной государственный учетный номер (инвентарный) объекта недвижимости, расположенного на земельном участке	-
8.	Вид (виды) разрешенного использования	для ведения садоводства
8.1.	Дополнительные сведения об использовании земельного участка	-
9.	Сведения о земельных участках (землях общего пользования, территории общего пользования), посредством которых обеспечивается доступ	-
10.	Иные сведения	-
4. Пояснения к сведениям об уточняемом земельном участке с кадастровым номером 47:23:1922001:76 :		
1.	-	

Сведения об уточняемых земельных участках, необходимые для исправления реестровых ошибок в сведениях о местоположении их границ

1. Сведения о характерных точках границ уточняемого земельного участка с кадастровым номером 47:23:1922001:78 :

Система координат МСК-47, зона 2

Зона № 2

Обозначение характерных точек границ	Координаты, м				Метод определения координат	Формулы, примененные для расчета средней квадратической погрешности определения координат характерных точек границ (Mt), с подставленными в такие формулы значениями и итоговые (вычисленные) значения Mt, м	Описание закрепления точки
	содержатся в Едином государственном реестре недвижимости		определены в результате выполнения комплексных кадастровых работ				
	X	Y	X	Y			
1	2	3	4	5	6	7	8
40	380663.57	2212451.78	380663.57	2212451.78	Метод спутниковых геодезических измерений (определений)	$Mt = \sqrt{(m_0^2 + m_1^2)}=0.1$	Закрепление отсутствует
41	380664.91	2212471.90	380664.87	2212471.36	Метод спутниковых геодезических измерений (определений)	$Mt = \sqrt{(m_0^2 + m_1^2)}=0.1$	Закрепление отсутствует
н395У	-	-	380663.79	2212471.42	Метод спутниковых геодезических измерений (определений)	$Mt = \sqrt{(m_0^2 + m_1^2)}=0.1$	Закрепление отсутствует
н394У	-	-	380646.01	2212472.89	Метод спутниковых геодезических измерений (определений)	$Mt = \sqrt{(m_0^2 + m_1^2)}=0.1$	Закрепление отсутствует
н393У	-	-	380641.74	2212473.48	Метод спутниковых геодезических измерений (определений)	$Mt = \sqrt{(m_0^2 + m_1^2)}=0.1$	Закрепление отсутствует

1. Сведения о характерных точках границ уточняемого земельного участка с кадастровым номером 47:23:1922001:78 :

Система координат МСК-47, зона 2

Зона № 2

Обозначение характерных точек границ	Координаты, м				Метод определения координат	Формулы, примененные для расчета средней квадратической погрешности определения координат характерных точек границ (Mt), с подставленными в такие формулы значениями и итоговые (вычисленные) значения Mt, м	Описание закрепления точки
	содержатся в Едином государственном реестре недвижимости		определены в результате выполнения комплексных кадастровых работ				
	X	Y	X	Y			
1	2	3	4	5	6	7	8
н392У	-	-	380635.06	2212473.56	Метод спутниковых геодезических измерений (определений)	$Mt = \sqrt{(m_0^2 + m_1^2)}=0.1$	Закрепление отсутствует
42	380635.08	2212473.81	380635.05	2212473.46	Метод спутниковых геодезических измерений (определений)	$Mt = \sqrt{(m_0^2 + m_1^2)}=0.1$	Закрепление отсутствует
н448У	-	-	380634.02	2212462.45	Метод спутниковых геодезических измерений (определений)	$Mt = \sqrt{(m_0^2 + m_1^2)}=0.1$	Закрепление отсутствует
н449У	-	-	380633.68	2212454.74	Метод спутниковых геодезических измерений (определений)	$Mt = \sqrt{(m_0^2 + m_1^2)}=0.1$	Закрепление отсутствует
43	380633.59	2212454.02	380633.68	2212453.59	Метод спутниковых геодезических измерений (определений)	$Mt = \sqrt{(m_0^2 + m_1^2)}=0.1$	Закрепление отсутствует

1. Сведения о характерных точках границ уточняемого земельного участка с кадастровым номером 47:23:1922001:78 :							
Система координат МСК-47, зона 2						Зона № 2	
Обозначение характерных точек границ	Координаты, м				Метод определения координат	Формулы, примененные для расчета средней квадратической погрешности определения координат характерных точек границ (Mt), с подставленными в такие формулы значениями и итоговые (вычисленные) значения Mt, м	Описание закрепления точки
	содержатся в Едином государственном реестре недвижимости		определены в результате выполнения комплексных кадастровых работ				
	X	Y	X	Y			
1	2	3	4	5	6	7	8
40	380663.57	2212451.78	380663.57	2212451.78	Метод спутниковых геодезических измерений (определений)	$Mt = \sqrt{(m_0^2 + m_1^2)} = 0.1$	Закрепление отсутствует
2. Сведения о частях границ уточняемого земельного участка с кадастровым номером 47:23:1922001:78 :							
Обозначение части границ		Горизонтальное проложение (S), м		Описание прохождения части границ	Сведения о согласовании местоположения границ (согласовано/спорное)		
от т.	до т.						
1	2	3		4	5		
40	41	19.62		-	-		
41	н395У	1.08		-	-		
н395У	н394У	17.84		-	-		
н394У	н393У	4.31		-	-		
н393У	н392У	6.68		-	-		
н392У	42	0.10		-	-		
42	н448У	11.06		-	-		
н448У	н449У	7.72		-	-		
н449У	43	1.15		-	-		
43	40	29.94		-	-		
3. Сведения о характеристиках уточняемого земельного участка с кадастровым номером 47:23:1922001:78 :							
№ п/п	Наименование характеристики				Значение характеристики		
1	2				3		
1.	Адрес земельного участка				-		
1.1.	Сведения о местоположении земельного участка (при отсутствии адреса) в структурированном в соответствии с федеральной информационной адресной системой виде				-		
1.2.	Дополнительные сведения о местоположении земельного участка				-		
2.	Площадь земельного участка ± величина погрешности определения (вычисления) площади (P ± ΔP), м ²				599 ± 9		
3.	Формула, примененная для расчета предельной допустимой погрешности определения площади земельного участка, с подставленными значениями и итоговые (вычисленные) значения (ΔP), м ²				$\Delta P = 3.5 * Mt * \sqrt{P} = 3.5 * 0,1 * \sqrt{599} = 9$		

3. Сведения о характеристиках уточняемого земельного участка с кадастровым номером 47:23:1922001:78 :

№ п/п	Наименование характеристики	Значение характеристики
1	2	3
4.	Площадь земельного участка согласно сведениям Единого государственного реестра недвижимости (Ркад), м2	600
5.	Оценка расхождения Р и Ркад (Р - Ркад), м2	1
6.	Предельные минимальный и максимальный размеры земельного участка (Рмин и Рмакс), м2	- -
7.	Кадастровый номер или иной государственный учетный номер (инвентарный) объекта недвижимости, расположенного на земельном участке	-
8.	Вид (виды) разрешенного использования	для ведения садоводства
8.1.	Дополнительные сведения об использовании земельного участка	-
9.	Сведения о земельных участках (землях общего пользования, территории общего пользования), посредством которых обеспечивается доступ	-
10.	Иные сведения	-

4. Пояснения к сведениям об уточняемом земельном участке с кадастровым номером 47:23:1922001:78 :

1. -

Сведения об уточняемых земельных участках, необходимые для исправления реестровых ошибок в сведениях о местоположении их границ

1. Сведения о характерных точках границ уточняемого земельного участка с кадастровым номером 47:23:1922001:79 :

Система координат МСК-47, зона 2

Зона № 2

Обозначение характерных точек границ	Координаты, м				Метод определения координат	Формулы, примененные для расчета средней квадратической погрешности определения координат характерных точек границ (Mt), с подставленными в такие формулы значениями и итоговые (вычисленные) значения Mt, м	Описание закрепления точки
	содержатся в Едином государственном реестре недвижимости		определены в результате выполнения комплексных кадастровых работ				
	X	Y	X	Y			
1	2	3	4	5	6	7	8
44	380674.93	2212471.83	380675.09	2212471.71	Метод спутниковых геодезических измерений (определений)	$Mt = \sqrt{(m_0^2 + m_1^2)}=0.1$	Закрепление отсутствует
45	380673.30	2212447.45	380673.26	2212445.67	Метод спутниковых геодезических измерений (определений)	$Mt = \sqrt{(m_0^2 + m_1^2)}=0.1$	Закрепление отсутствует
н450У	-	-	380679.83	2212445.25	Метод спутниковых геодезических измерений (определений)	0.1	Закрепление отсутствует
н451У	-	-	380679.95	2212447.01	Метод спутниковых геодезических измерений (определений)	0.1	Закрепление отсутствует
46	-	-	380703.99	2212445.40	Метод спутниковых геодезических измерений (определений)	$Mt = \sqrt{(m_0^2 + m_1^2)}=0.1$	Закрепление отсутствует

1. Сведения о характерных точках границ уточняемого земельного участка с кадастровым номером 47:23:1922001:79 :

Система координат МСК-47, зона 2

Зона № 2

Обозначение характерных точек границ	Координаты, м				Метод определения координат	Формулы, примененные для расчета средней квадратической погрешности определения координат характерных точек границ (Mt), с подставленными в такие формулы значениями и итоговые (вычисленные) значения Mt, м	Описание закрепления точки
	содержатся в Едином государственном реестре недвижимости		определены в результате выполнения комплексных кадастровых работ				
	X	Y	X	Y			
1	2	3	4	5	6	7	8
46	380703.99	2212445.40	380707.10	2212445.18	Метод спутниковых геодезических измерений (определений)	$Mt = \sqrt{(m_0^2 + m_1^2)}=0.1$	Закрепление отсутствует
н452У	-	-	380708.73	2212470.19	Метод спутниковых геодезических измерений (определений)	$Mt = \sqrt{(m_0^2 + m_1^2)}=0.1$	Закрепление отсутствует
47	380705.72	2212471.02	380705.23	2212470.76	Метод спутниковых геодезических измерений (определений)	$Mt = \sqrt{(m_0^2 + m_1^2)}=0.1$	Закрепление отсутствует
н453У	-	-	380694.10	2212470.92	Метод спутниковых геодезических измерений (определений)	$Mt = \sqrt{(m_0^2 + m_1^2)}=0.1$	Закрепление отсутствует
44	380674.93	2212471.83	380675.09	2212471.71	Метод спутниковых геодезических измерений (определений)	$Mt = \sqrt{(m_0^2 + m_1^2)}=0.1$	Закрепление отсутствует

2. Сведения о частях границ уточняемого земельного участка с кадастровым номером 47:23:1922001:79 :				
Обозначение части границ		Горизонтальное проложение (S), м	Описание прохождения части границ	Сведения о согласовании местоположения границ (согласовано/спорное)
от т.	до т.			
1	2	3	4	5
44	45	26.10	-	-
45	н450У	6.58	-	-
н450У	н451У	1.76	-	-
н451У	46	24.09	-	-
46	46	3.12	-	-
46	н452У	25.06	-	-
н452У	47	3.55	-	-
47	н453У	11.13	-	-
н453У	44	19.03	-	-
3. Сведения о характеристиках уточняемого земельного участка с кадастровым номером 47:23:1922001:79 :				
№ п/п	Наименование характеристики			Значение характеристики
1	2			3
1.	Адрес земельного участка			-
1.1.	Сведения о местоположении земельного участка (при отсутствии адреса) в структурированном в соответствии с федеральной информационной адресной системой виде			-
1.2.	Дополнительные сведения о местоположении земельного участка			-
2.	Площадь земельного участка ± величина погрешности определения (вычисления) площади (P ± ΔP), м ²			848 ± 11
3.	Формула, примененная для расчета предельной допустимой погрешности определения площади земельного участка, с подставленными значениями и итоговые (вычисленные) значения (ΔP), м ²			$\Delta P = 3.5 * M_t * \sqrt{P} = 3.5 * 0,1 * \sqrt{965} = 11$
4.	Площадь земельного участка согласно сведениям Единого государственного реестра недвижимости (P _{кад}), м ²			771
5.	Оценка расхождения P и P _{кад} (P - P _{кад}), м ²			77
6.	Предельные минимальный и максимальный размеры земельного участка (P _{мин} и P _{макс}), м ²			- -
7.	Кадастровый номер или иной государственный учетный номер (инвентарный) объекта недвижимости, расположенного на земельном участке			-
8.	Вид (виды) разрешенного использования			для ведения садоводства
8.1.	Дополнительные сведения об использовании земельного участка			-
9.	Сведения о земельных участках (землях общего пользования, территории общего пользования), посредством которых обеспечивается доступ			-
10.	Иные сведения			-
4. Пояснения к сведениям об уточняемом земельном участке с кадастровым номером 47:23:1922001:79 :				
1.	-			

Сведения об уточняемых земельных участках, необходимые для исправления реестровых ошибок в сведениях о местоположении их границ

1. Сведения о характерных точках границ уточняемого земельного участка с кадастровым номером 47:23:1922001:80 :

Система координат МСК-47, зона 2

Зона № 2

Обозначение характерных точек границ	Координаты, м				Метод определения координат	Формулы, примененные для расчета средней квадратической погрешности определения координат характерных точек границ (Mt), с подставленными в такие формулы значениями и итоговые (вычисленные) значения Mt, м	Описание закрепления точки
	содержатся в Едином государственном реестре недвижимости		определены в результате выполнения комплексных кадастровых работ				
	X	Y	X	Y			
1	2	3	4	5	6	7	8
48	380636.63	2212293.18	380636.63	2212293.18	Метод спутниковых геодезических измерений (определений)	$Mt = \sqrt{(m_0^2 + m_1^2)}=0.1$	Закрепление отсутствует
49	380638.81	2212314.84	380638.59	2212310.50	Метод спутниковых геодезических измерений (определений)	$Mt = \sqrt{(m_0^2 + m_1^2)}=0.1$	Закрепление отсутствует
50	380639.31	2212324.15	380640.00	2212324.14	Метод спутниковых геодезических измерений (определений)	$Mt = \sqrt{(m_0^2 + m_1^2)}=0.1$	Закрепление отсутствует
13	380614.62	2212325.49	380614.52	2212325.50	Метод спутниковых геодезических измерений (определений)	$Mt = \sqrt{(m_0^2 + m_1^2)}=0.1$	Закрепление отсутствует
н425У	-	-	380613.53	2212305.10	Метод спутниковых геодезических измерений (определений)	$Mt = \sqrt{(m_0^2 + m_1^2)}=0.1$	Закрепление отсутствует

1. Сведения о характерных точках границ уточняемого земельного участка с кадастровым номером 47:23:1922001:80 :							
Система координат МСК-47, зона 2						Зона № 2	
Обозначение характерных точек границ	Координаты, м				Метод определения координат	Формулы, примененные для расчета средней квадратической погрешности определения координат характерных точек границ (Mt), с подставленными в такие формулы значениями и итоговые (вычисленные) значения Mt, м	Описание закрепления точки
	содержатся в Едином государственном реестре недвижимости		определены в результате выполнения комплексных кадастровых работ				
	X	Y	X	Y			
1	2	3	4	5	6	7	8
н424У	-	-	380613.51	2212294.82	Метод спутниковых геодезических измерений (определений)	$Mt = \sqrt{(m_0^2 + m_1^2)}=0.1$	Закрепление отсутствует
18	380613.59	2212294.52	380613.59	2212294.52	Метод спутниковых геодезических измерений (определений)	$Mt = \sqrt{(m_0^2 + m_1^2)}=0.1$	Закрепление отсутствует
48	380636.63	2212293.18	380636.63	2212293.18	Метод спутниковых геодезических измерений (определений)	$Mt = \sqrt{(m_0^2 + m_1^2)}=0.1$	Закрепление отсутствует
2. Сведения о частях границ уточняемого земельного участка с кадастровым номером 47:23:1922001:80 :							
Обозначение части границ		Горизонтальное проложение (S), м	Описание прохождения части границ	Сведения о согласовании местоположения границ (согласовано/спорное)			
от т.	до т.						
1	2	3	4	5			
48	49	17.43	-	-			
49	50	13.71	-	-			
50	13	25.52	-	-			
13	н425У	20.42	-	-			
н425У	н424У	10.28	-	-			
н424У	18	0.31	-	-			
18	48	23.08	-	-			

3. Сведения о характеристиках уточняемого земельного участка с кадастровым номером 47:23:1922001:80 :		
№ п/п	Наименование характеристики	Значение характеристики
1	2	3
1.	Адрес земельного участка	-
1.1.	Сведения о местоположении земельного участка (при отсутствии адреса) в структурированном в соответствии с федеральной информационной адресной системой виде	-
1.2.	Дополнительные сведения о местоположении земельного участка	-
2.	Площадь земельного участка ± величина погрешности определения (вычисления) площади ($P \pm \Delta P$), м ²	762 ± 10
3.	Формула, примененная для расчета предельной допустимой погрешности определения площади земельного участка, с подставленными значениями и итоговые (вычисленные) значения (ΔP), м ²	$\Delta P = 3.5 * M_t * \sqrt{P} = 3.5 * 0,1 * \sqrt{762} = 10$
4.	Площадь земельного участка согласно сведениям Единого государственного реестра недвижимости ($P_{\text{кад}}$), м ²	746
5.	Оценка расхождения P и $P_{\text{кад}}$ ($P - P_{\text{кад}}$), м ²	16
6.	Предельные минимальный и максимальный размеры земельного участка ($P_{\text{мин}}$ и $P_{\text{макс}}$), м ²	- -
7.	Кадастровый номер или иной государственный учетный номер (инвентарный) объекта недвижимости, расположенного на земельном участке	-
8.	Вид (виды) разрешенного использования	для ведения садоводства
8.1.	Дополнительные сведения об использовании земельного участка	-
9.	Сведения о земельных участках (землях общего пользования, территории общего пользования), посредством которых обеспечивается доступ	-
10.	Иные сведения	-
4. Пояснения к сведениям об уточняемом земельном участке с кадастровым номером 47:23:1922001:80 :		
1.	-	

Сведения об уточняемых земельных участках, необходимые для исправления реестровых ошибок в сведениях о местоположении их границ

1. Сведения о характерных точках границ уточняемого земельного участка с кадастровым номером 47:23:1922001:81 :

Система координат МСК-47, зона 2

Зона № 2

Обозначение характерных точек границ	Координаты, м				Метод определения координат	Формулы, примененные для расчета средней квадратической погрешности определения границ (Mt), с подставленными в такие формулы значениями и итоговые (вычисленные) значения Mt, м	Описание закрепления точки
	содержатся в Едином государственном реестре недвижимости		определены в результате выполнения комплексных кадастровых работ				
	X	Y	X	Y			
1	2	3	4	5	6	7	8
51	380700.30	2212390.52	380705.19	2212390.09	Метод спутниковых геодезических измерений (определений)	$Mt = \sqrt{(m_0^2 + m_1^2)}=0.1$	Закрепление отсутствует
н454У	-	-	380705.45	2212398.13	Метод спутниковых геодезических измерений (определений)	0.1	Закрепление отсутствует
н455У	-	-	380704.20	2212398.30	Метод спутниковых геодезических измерений (определений)	$Mt = \sqrt{(m_0^2 + m_1^2)}=0.1$	Закрепление отсутствует
52	380701.64	2212410.42	380704.38	2212410.13	Метод спутниковых геодезических измерений (определений)	$Mt = \sqrt{(m_0^2 + m_1^2)}=0.1$	Закрепление отсутствует
н456У	-	-	380703.63	2212410.18	Метод спутниковых геодезических измерений (определений)	0.1	Закрепление отсутствует

1. Сведения о характерных точках границ уточняемого земельного участка с кадастровым номером 47:23:1922001:81 :

Система координат МСК-47, зона 2

Зона № 2

Обозначение характерных точек границ	Координаты, м				Метод определения координат	Формулы, примененные для расчета средней квадратической погрешности определения координат характерных точек границ (Mt), с подставленными в такие формулы значениями и итоговые (вычисленные) значения Mt, м	Описание закрепления точки
	содержатся в Едином государственном реестре недвижимости		определены в результате выполнения комплексных кадастровых работ				
	X	Y	X	Y			
1	2	3	4	5	6	7	8
н406У	-	-	380681.38	2212410.38	Метод спутниковых геодезических измерений (определений)	$Mt = \sqrt{(m_0^2 + m_1^2)}=0.1$	Закрепление отсутствует
2	380670.88	2212411.04	380670.78	2212410.59	Метод спутниковых геодезических измерений (определений)	$Mt = \sqrt{(m_0^2 + m_1^2)}=0.1$	Закрепление отсутствует
8	380669.60	2212391.89	380669.60	2212391.89	Метод спутниковых геодезических измерений (определений)	$Mt = \sqrt{(m_0^2 + m_1^2)}=0.1$	Закрепление отсутствует
н457У	-	-	380686.61	2212391.40	Метод спутниковых геодезических измерений (определений)	$Mt = \sqrt{(m_0^2 + m_1^2)}=0.1$	Закрепление отсутствует
н458У	-	-	380694.76	2212391.21	Метод спутниковых геодезических измерений (определений)	$Mt = \sqrt{(m_0^2 + m_1^2)}=0.1$	Закрепление отсутствует

1. Сведения о характерных точках границ уточняемого земельного участка с кадастровым номером 47:23:1922001:81 :							
Система координат МСК-47, зона 2						Зона № 2	
Обозначение характерных точек границ	Координаты, м				Метод определения координат	Формулы, примененные для расчета средней квадратической погрешности определения координат характерных точек границ (Mt), с подставленными в такие формулы значениями и итоговые (вычисленные) значения Mt, м	Описание закрепления точки
	содержатся в Едином государственном реестре недвижимости		определены в результате выполнения комплексных кадастровых работ				
	X	Y	X	Y			
1	2	3	4	5	6	7	8
н413У	-	-	380694.80	2212390.47	Метод спутниковых геодезических измерений (определений)	$Mt = \sqrt{(m_0^2 + m_1^2)}=0.1$	Закрепление отсутствует
51	380700.30	2212390.52	380705.19	2212390.09	Метод спутниковых геодезических измерений (определений)	$Mt = \sqrt{(m_0^2 + m_1^2)}=0.1$	Закрепление отсутствует
2. Сведения о частях границ уточняемого земельного участка с кадастровым номером 47:23:1922001:81 :							
Обозначение части границ		Горизонтальное проложение (S), м		Описание прохождения части границ	Сведения о согласовании местоположения границ (согласовано/спорное)		
от т.	до т.						
1	2	3		4	5		
51	н454У	8.04		-	-		
н454У	н455У	1.26		-	-		
н455У	52	11.83		-	-		
52	н456У	0.75		-	-		
н456У	н406У	22.25		-	-		
н406У	2	10.60		-	-		
2	8	18.74		-	-		
8	н457У	17.02		-	-		
н457У	н458У	8.15		-	-		
н458У	н413У	0.74		-	-		
н413У	51	10.40		-	-		
3. Сведения о характеристиках уточняемого земельного участка с кадастровым номером 47:23:1922001:81 :							
№ п/п	Наименование характеристики					Значение характеристики	
1	2					3	
1.	Адрес земельного участка					-	

3. Сведения о характеристиках уточняемого земельного участка с кадастровым номером 47:23:1922001:81 :		
№ п/п	Наименование характеристики	Значение характеристики
1	2	3
1.1.	Сведения о местоположении земельного участка (при отсутствии адреса) в структурированном в соответствии с федеральной информационной адресной системой виде	-
1.2.	Дополнительные сведения о местоположении земельного участка	-
2.	Площадь земельного участка ± величина погрешности определения (вычисления) площади ($P \pm \Delta P$), м ²	662 ± 9
3.	Формула, примененная для расчета предельной допустимой погрешности определения площади земельного участка, с подставленными значениями и итоговые (вычисленные) значения (ΔP), м ²	$\Delta P = 3.5 * M_{it} * \sqrt{P} = 3.5 * 0,1 * \sqrt{686} = 9$
4.	Площадь земельного участка согласно сведениям Единого государственного реестра недвижимости ($P_{\text{кад}}$), м ²	602
5.	Оценка расхождения P и $P_{\text{кад}}$ ($P - P_{\text{кад}}$), м ²	60
6.	Предельные минимальный и максимальный размеры земельного участка ($R_{\text{мин}}$ и $R_{\text{макс}}$), м ²	- -
7.	Кадастровый номер или иной государственный учетный номер (инвентарный) объекта недвижимости, расположенного на земельном участке	-
8.	Вид (виды) разрешенного использования	для ведения садоводства
8.1.	Дополнительные сведения об использовании земельного участка	-
9.	Сведения о земельных участках (землях общего пользования, территории общего пользования), посредством которых обеспечивается доступ	-
10.	Иные сведения	-
4. Пояснения к сведениям об уточняемом земельном участке с кадастровым номером 47:23:1922001:81 :		
1.	-	

Сведения об уточняемых земельных участках, необходимые для исправления реестровых ошибок в сведениях о местоположении их границ

1. Сведения о характерных точках границ уточняемого земельного участка с кадастровым номером 47:23:1922001:82 :

Система координат МСК-47, зона 2

Зона № 2

Обозначение характерных точек границ	Координаты, м				Метод определения координат	Формулы, примененные для расчета средней квадратической погрешности определения координат характерных точек границ (Mt), с подставленными в такие формулы значениями и итоговые (вычисленные) значения Mt, м	Описание закрепления точки
	содержатся в Едином государственном реестре недвижимости		определены в результате выполнения комплексных кадастровых работ				
	X	Y	X	Y			
1	2	3	4	5	6	7	8
47	380705.72	2212471.02	380705.23	2212470.76	Метод спутниковых геодезических измерений (определений)	$Mt = \sqrt{(m_0^2 + m_1^2)}=0.1$	Закрепление отсутствует
н76У	-	-	380706.78	2212493.43	Метод спутниковых геодезических измерений (определений)	$Mt = \sqrt{(m_0^2 + m_1^2)}=0.1$	Закрепление отсутствует
53	380708.30	2212509.22	380707.99	2212509.24	Метод спутниковых геодезических измерений (определений)	$Mt = \sqrt{(m_0^2 + m_1^2)}=0.1$	Закрепление отсутствует
54	380677.58	2212511.41	380678.00	2212511.38	Метод спутниковых геодезических измерений (определений)	$Mt = \sqrt{(m_0^2 + m_1^2)}=0.1$	Закрепление отсутствует
н69У	-	-	380676.55	2212489.81	Метод спутниковых геодезических измерений (определений)	$Mt = \sqrt{(m_0^2 + m_1^2)}=0.1$	Закрепление отсутствует

1. Сведения о характерных точках границ уточняемого земельного участка с кадастровым номером 47:23:1922001:82 :							
Система координат МСК-47, зона 2						Зона № 2	
Обозначение характерных точек границ	Координаты, м				Метод определения координат	Формулы, примененные для расчета средней квадратической погрешности определения координат характерных точек границ (Mt), с подставленными в такие формулы значениями и итоговые (вычисленные) значения Mt, м	Описание закрепления точки
	содержатся в Едином государственном реестре недвижимости		определены в результате выполнения комплексных кадастровых работ				
	X	Y	X	Y			
1	2	3	4	5	6	7	8
44	380674.93	2212471.83	380675.09	2212471.71	Метод спутниковых геодезических измерений (определений)	$Mt = \sqrt{(m_0^2 + m_1^2)}=0.1$	Закрепление отсутствует
н453У	-	-	380694.10	2212470.92	Метод спутниковых геодезических измерений (определений)	$Mt = \sqrt{(m_0^2 + m_1^2)}=0.1$	Закрепление отсутствует
47	380705.72	2212471.02	380705.23	2212470.76	Метод спутниковых геодезических измерений (определений)	$Mt = \sqrt{(m_0^2 + m_1^2)}=0.1$	Закрепление отсутствует
2. Сведения о частях границ уточняемого земельного участка с кадастровым номером 47:23:1922001:82 :							
Обозначение части границ		Горизонтальное проложение (S), м	Описание прохождения части границ	Сведения о согласовании местоположения границ (согласовано/спорное)			
от т.	до т.						
1	2	3	4	5			
47	н76У	22.72	-	-			
н76У	53	15.86	-	-			
53	54	30.07	-	-			
54	н69У	21.62	-	-			
н69У	44	18.16	-	-			
44	н453У	19.03	-	-			
н453У	47	11.13	-	-			

3. Сведения о характеристиках уточняемого земельного участка с кадастровым номером 47:23:1922001:82 :		
№ п/п	Наименование характеристики	Значение характеристики
1	2	3
1.	Адрес земельного участка	-
1.1.	Сведения о местоположении земельного участка (при отсутствии адреса) в структурированном в соответствии с федеральной информационной адресной системой виде	-
1.2.	Дополнительные сведения о местоположении земельного участка	-
2.	Площадь земельного участка ± величина погрешности определения (вычисления) площади ($P \pm \Delta P$), м ²	1178 ± 12
3.	Формула, примененная для расчета предельной допустимой погрешности определения площади земельного участка, с подставленными значениями и итоговые (вычисленные) значения (ΔP), м ²	$\Delta P = 3.5 * M_t * \sqrt{P} = 3.5 * 0,1 * \sqrt{1178} = 12$
4.	Площадь земельного участка согласно сведениям Единого государственного реестра недвижимости ($P_{\text{кад}}$), м ²	1200
5.	Оценка расхождения P и $P_{\text{кад}}$ ($P - P_{\text{кад}}$), м ²	22
6.	Предельные минимальный и максимальный размеры земельного участка ($P_{\text{мин}}$ и $P_{\text{макс}}$), м ²	- -
7.	Кадастровый номер или иной государственный учетный номер (инвентарный) объекта недвижимости, расположенного на земельном участке	47:23:1922001:131
8.	Вид (виды) разрешенного использования	для ведения садоводства
8.1.	Дополнительные сведения об использовании земельного участка	-
9.	Сведения о земельных участках (землях общего пользования, территории общего пользования), посредством которых обеспечивается доступ	-
10.	Иные сведения	-
4. Пояснения к сведениям об уточняемом земельном участке с кадастровым номером 47:23:1922001:82 :		
1.	-	

Сведения об уточняемых земельных участках, необходимые для исправления реестровых ошибок в сведениях о местоположении их границ

1. Сведения о характерных точках границ уточняемого земельного участка с кадастровым номером 47:23:1922001:83 :

Система координат МСК-47, зона 2

Зона № 2

Обозначение характерных точек границ	Координаты, м				Метод определения координат	Формулы, примененные для расчета средней квадратической погрешности определения границ (Mt), с подставленными в такие формулы значениями и итоговые (вычисленные) значения Mt, м	Описание закрепления точки
	содержатся в Едином государственном реестре недвижимости		определены в результате выполнения комплексных кадастровых работ				
	X	Y	X	Y			
1	2	3	4	5	6	7	8
55	380662.31	2212432.87	380662.28	2212432.53	Метод спутниковых геодезических измерений (определений)	$Mt = \sqrt{(m_0^2 + m_1^2)}=0.1$	Закрепление отсутствует
40	380663.57	2212451.78	380663.57	2212451.78	Метод спутниковых геодезических измерений (определений)	$Mt = \sqrt{(m_0^2 + m_1^2)}=0.1$	Закрепление отсутствует
43	380633.59	2212454.02	380633.68	2212453.59	Метод спутниковых геодезических измерений (определений)	$Mt = \sqrt{(m_0^2 + m_1^2)}=0.1$	Закрепление отсутствует
н459У	-	-	380633.68	2212452.68	Метод спутниковых геодезических измерений (определений)	$Mt = \sqrt{(m_0^2 + m_1^2)}=0.1$	Закрепление отсутствует
56	380633.47	2212451.00	380633.53	2212448.81	Метод спутниковых геодезических измерений (определений)	$Mt = \sqrt{(m_0^2 + m_1^2)}=0.1$	Закрепление отсутствует

1. Сведения о характерных точках границ уточняемого земельного участка с кадастровым номером 47:23:1922001:83 :

Система координат МСК-47, зона 2

Зона № 2

Обозначение характерных точек границ	Координаты, м				Метод определения координат	Формулы, примененные для расчета средней квадратической погрешности определения координат характерных точек границ (Mt), с подставленными в такие формулы значениями и итоговые (вычисленные) значения Mt, м	Описание закрепления точки
	содержатся в Едином государственном реестре недвижимости		определены в результате выполнения комплексных кадастровых работ				
	X	Y	X	Y			
1	2	3	4	5	6	7	8
57	380615.09	2212452.34	380613.62	2212449.60	Метод спутниковых геодезических измерений (определений)	$Mt = \sqrt{(m_0^2 + m_1^2)}=0.1$	Закрепление отсутствует
58	380614.22	2212440.38	380613.32	2212442.47	Метод спутниковых геодезических измерений (определений)	$Mt = \sqrt{(m_0^2 + m_1^2)}=0.1$	Закрепление отсутствует
59	380632.91	2212439.02	380633.09	2212441.27	Метод спутниковых геодезических измерений (определений)	$Mt = \sqrt{(m_0^2 + m_1^2)}=0.1$	Закрепление отсутствует
60	380632.64	2212434.51	380632.64	2212433.98	Метод спутниковых геодезических измерений (определений)	$Mt = \sqrt{(m_0^2 + m_1^2)}=0.1$	Закрепление отсутствует
55	380662.31	2212432.87	380662.28	2212432.53	Метод спутниковых геодезических измерений (определений)	$Mt = \sqrt{(m_0^2 + m_1^2)}=0.1$	Закрепление отсутствует

2. Сведения о частях границ уточняемого земельного участка с кадастровым номером 47:23:1922001:83 :				
Обозначение части границ		Горизонтальное проложение (S), м	Описание прохождения части границ	Сведения о согласовании местоположения границ (согласовано/спорное)
от т.	до т.			
1	2	3	4	5
55	40	19.29	-	-
40	43	29.94	-	-
43	н459У	0.91	-	-
н459У	56	3.87	-	-
56	57	19.93	-	-
57	58	7.14	-	-
58	59	19.81	-	-
59	60	7.30	-	-
60	55	29.68	-	-
3. Сведения о характеристиках уточняемого земельного участка с кадастровым номером 47:23:1922001:83 :				
№ п/п	Наименование характеристики		Значение характеристики	
1	2		3	
1.	Адрес земельного участка		-	
1.1.	Сведения о местоположении земельного участка (при отсутствии адреса) в структурированном в соответствии с федеральной информационной адресной системой виде		-	
1.2.	Дополнительные сведения о местоположении земельного участка		-	
2.	Площадь земельного участка ± величина погрешности определения (вычисления) площади ($P \pm \Delta P$), м ²		725 ± 9	
3.	Формула, примененная для расчета предельной допустимой погрешности определения площади земельного участка, с подставленными значениями и итоговые (вычисленные) значения (ΔP), м ²		$\Delta P = 3.5 * M_t * \sqrt{P} = 3.5 * 0,1 * \sqrt{725} = 9$	
4.	Площадь земельного участка согласно сведениям Единого государственного реестра недвижимости (Р _{кад}), м ²		797	
5.	Оценка расхождения Р и Р _{кад} (Р - Р _{кад}), м ²		72	
6.	Предельные минимальный и максимальный размеры земельного участка (Р _{мин} и Р _{макс}), м ²		-	
7.	Кадастровый номер или иной государственный учетный номер (инвентарный) объекта недвижимости, расположенного на земельном участке		-	
8.	Вид (виды) разрешенного использования		для ведения садоводства	
8.1.	Дополнительные сведения об использовании земельного участка		-	
9.	Сведения о земельных участках (землях общего пользования, территории общего пользования), посредством которых обеспечивается доступ		-	
10.	Иные сведения		-	
4. Пояснения к сведениям об уточняемом земельном участке с кадастровым номером 47:23:1922001:83 :				
1.	-			

Сведения об уточняемых земельных участках, необходимые для исправления реестровых ошибок в сведениях о местоположении их границ

1. Сведения о характерных точках границ уточняемого земельного участка с кадастровым номером 47:23:1922001:84 :

Система координат МСК-47, зона 2

Зона № 2

Обозначение характерных точек границ	Координаты, м				Метод определения координат	Формулы, примененные для расчета средней квадратической погрешности определения координат характерных точек границ (Mt), с подставленными в такие формулы значениями и итоговые (вычисленные) значения Mt, м	Описание закрепления точки
	содержатся в Едином государственном реестре недвижимости		определены в результате выполнения комплексных кадастровых работ				
	X	Y	X	Y			
1	2	3	4	5	6	7	8
61	380506.09	2212342.70	380500.43	2212342.65	Метод спутниковых геодезических измерений (определений)	$Mt = \sqrt{(m_0^2 + m_1^2)}=0.1$	Закрепление отсутствует
62	380514.42	2212342.12	380514.40	2212341.48	Метод спутниковых геодезических измерений (определений)	$Mt = \sqrt{(m_0^2 + m_1^2)}=0.1$	Закрепление отсутствует
63	380517.31	2212382.08	380517.27	2212381.58	Метод спутниковых геодезических измерений (определений)	$Mt = \sqrt{(m_0^2 + m_1^2)}=0.1$	Закрепление отсутствует
н460У	-	-	380498.38	2212382.72	Метод спутниковых геодезических измерений (определений)	$Mt = \sqrt{(m_0^2 + m_1^2)}=0.1$	Закрепление отсутствует
н461У	-	-	380487.60	2212383.67	Метод спутниковых геодезических измерений (определений)	$Mt = \sqrt{(m_0^2 + m_1^2)}=0.1$	Закрепление отсутствует

1. Сведения о характерных точках границ уточняемого земельного участка с кадастровым номером 47:23:1922001:84 :

Система координат МСК-47, зона 2					Зона № 2		
Обозначение характерных точек границ	Координаты, м				Метод определения координат	Формулы, примененные для расчета средней квадратической погрешности определения координат характерных точек границ (Mt), с подставленными в такие формулы значениями и итоговые (вычисленные) значения Mt, м	Описание закрепления точки
	содержатся в Едином государственном реестре недвижимости		определены в результате выполнения комплексных кадастровых работ				
	X	Y	X	Y			
1	2	3	4	5	6	7	8
64	380487.58	2212383.52	380487.59	2212383.52	Метод спутниковых геодезических измерений (определений)	$Mt = \sqrt{(m_0^2 + m_1^2)}=0.1$	Закрепление отсутствует
н462У	-	-	380484.83	2212344.13	Метод спутниковых геодезических измерений (определений)	$Mt = \sqrt{(m_0^2 + m_1^2)}=0.1$	Закрепление отсутствует
65	380484.84	2212344.14	380484.82	2212343.99	Метод спутниковых геодезических измерений (определений)	$Mt = \sqrt{(m_0^2 + m_1^2)}=0.1$	Закрепление отсутствует
61	380506.09	2212342.70	380500.43	2212342.65	Метод спутниковых геодезических измерений (определений)	$Mt = \sqrt{(m_0^2 + m_1^2)}=0.1$	Закрепление отсутствует

2. Сведения о частях границ уточняемого земельного участка с кадастровым номером 47:23:1922001:84 :

Обозначение части границ		Горизонтальное проложение (S), м	Описание прохождения части границ	Сведения о согласовании местоположения границ (согласовано/спорное)
от т.	до т.			
1	2	3	4	5
61	62	14.02	-	-
62	63	40.20	-	-
63	н460У	18.92	-	-
н460У	н461У	10.82	-	-
н461У	64	0.15	-	-
64	н462У	39.49	-	-

2. Сведения о частях границ уточняемого земельного участка с кадастровым номером 47:23:1922001:84 :				
Обозначение части границ		Горизонтальное проложение (S), м	Описание прохождения части границ	Сведения о согласовании местоположения границ (согласовано/спорное)
от т.	до т.			
1	2	3	4	5
н462У	65	0.14	-	-
65	61	15.67	-	-
3. Сведения о характеристиках уточняемого земельного участка с кадастровым номером 47:23:1922001:84 :				
№ п/п	Наименование характеристики			Значение характеристики
1	2			3
1.	Адрес земельного участка			-
1.1.	Сведения о местоположении земельного участка (при отсутствии адреса) в структурированном в соответствии с федеральной информационной адресной системой виде			-
1.2.	Дополнительные сведения о местоположении земельного участка			-
2.	Площадь земельного участка ± величина погрешности определения (вычисления) площади (P ± ΔP), м2			1186 ± 12
3.	Формула, примененная для расчета предельной допустимой погрешности определения площади земельного участка, с подставленными значениями и итоговые (вычисленные) значения (ΔP), м2			$\Delta P = 3.5 * M_t * \sqrt{P} = 3.5 * 0,1 * \sqrt{1186} = 12$
4.	Площадь земельного участка согласно сведениям Единого государственного реестра недвижимости (P _{кад}), м2			1181
5.	Оценка расхождения P и P _{кад} (P - P _{кад}), м2			5
6.	Предельные минимальный и максимальный размеры земельного участка (P _{мин} и P _{макс}), м2			- -
7.	Кадастровый номер или иной государственный учетный номер (инвентарный) объекта недвижимости, расположенного на земельном участке			-
8.	Вид (виды) разрешенного использования			для ведения садоводства
8.1.	Дополнительные сведения об использовании земельного участка			-
9.	Сведения о земельных участках (землях общего пользования, территории общего пользования), посредством которых обеспечивается доступ			-
10.	Иные сведения			-
4. Пояснения к сведениям об уточняемом земельном участке с кадастровым номером 47:23:1922001:84 :				
1.	-			

Сведения об уточняемых земельных участках, необходимые для исправления реестровых ошибок в сведениях о местоположении их границ

1. Сведения о характерных точках границ уточняемого земельного участка с кадастровым номером 47:23:1922001:85 :

Система координат МСК-47, зона 2

Зона № 2

Обозначение характерных точек границ	Координаты, м				Метод определения координат	Формулы, примененные для расчета средней квадратической погрешности определения координат характерных точек границ (Mt), с подставленными в такие формулы значениями и итоговые (вычисленные) значения Mt, м	Описание закрепления точки
	содержатся в Едином государственном реестре недвижимости		определены в результате выполнения комплексных кадастровых работ				
	X	Y	X	Y			
1	2	3	4	5	6	7	8
61	380506.09	2212342.70	380500.43	2212342.65	Метод спутниковых геодезических измерений (определений)	$Mt = \sqrt{(m_0^2 + m_1^2)}=0.1$	Закрепление отсутствует
65	-	-	380484.82	2212343.99	Метод спутниковых геодезических измерений (определений)	$Mt = \sqrt{(m_0^2 + m_1^2)}=0.1$	Закрепление отсутствует
65	380484.84	2212344.14	-	-	Метод спутниковых геодезических измерений (определений)	$Mt = \sqrt{(m_0^2 + m_1^2)}=0.1$	Закрепление отсутствует
66	380481.99	2212303.37	-	-	Метод спутниковых геодезических измерений (определений)	$Mt = \sqrt{(m_0^2 + m_1^2)}=0.1$	Закрепление отсутствует
н463У	-	-	380482.01	2212303.76	Метод спутниковых геодезических измерений (определений)	$Mt = \sqrt{(m_0^2 + m_1^2)}=0.1$	Закрепление отсутствует

1. Сведения о характерных точках границ уточняемого земельного участка с кадастровым номером 47:23:1922001:85 :

Система координат МСК-47, зона 2

Зона №2

Обозначение характерных точек границ	Координаты, м				Метод определения координат	Формулы, примененные для расчета средней квадратической погрешности определения координат характерных точек границ (Mt), с подставленными в такие формулы значениями и итоговые (вычисленные) значения Mt, м	Описание закрепления точки
	содержатся в Едином государственном реестре недвижимости		определены в результате выполнения комплексных кадастровых работ				
	X	Y	X	Y			
1	2	3	4	5	6	7	8
67	380503.06	2212302.37	380503.03	2212301.57	Метод спутниковых геодезических измерений (определений)	$Mt = \sqrt{(m_0^2 + m_1^2)}=0.1$	Закрепление отсутствует
68	380505.37	2212333.20	380505.56	2212332.28	Метод спутниковых геодезических измерений (определений)	$Mt = \sqrt{(m_0^2 + m_1^2)}=0.1$	Закрепление отсутствует
н34У	-	-	380513.74	2212331.97	Метод спутниковых геодезических измерений (определений)	$Mt = \sqrt{(m_0^2 + m_1^2)}=0.1$	Закрепление отсутствует
62	-	-	380514.40	2212341.48	Метод спутниковых геодезических измерений (определений)	$Mt = \sqrt{(m_0^2 + m_1^2)}=0.1$	Закрепление отсутствует
61	380506.09	2212342.70	380500.43	2212342.65	Метод спутниковых геодезических измерений (определений)	$Mt = \sqrt{(m_0^2 + m_1^2)}=0.1$	Закрепление отсутствует

2. Сведения о частях границ уточняемого земельного участка с кадастровым номером 47:23:1922001:85 :				
Обозначение части границ		Горизонтальное проложение (S), м	Описание прохождения части границ	Сведения о согласовании местоположения границ (согласовано/спорное)
от т.	до т.			
1	2	3	4	5
61	65	15.67	-	-
65	н463У	40.33	-	-
н463У	67	21.13	-	-
67	68	30.81	-	-
68	н34У	8.19	-	-
н34У	62	9.53	-	-
62	61	14.02	-	-
3. Сведения о характеристиках уточняемого земельного участка с кадастровым номером 47:23:1922001:85 :				
№ п/п	Наименование характеристики		Значение характеристики	
1	2		3	
1.	Адрес земельного участка		-	
1.1.	Сведения о местоположении земельного участка (при отсутствии адреса) в структурированном в соответствии с федеральной информационной адресной системой виде		-	
1.2.	Дополнительные сведения о местоположении земельного участка		-	
2.	Площадь земельного участка ± величина погрешности определения (вычисления) площади (P ± ΔP), м ²		945 ± 11	
3.	Формула, примененная для расчета предельной допустимой погрешности определения площади земельного участка, с подставленными значениями и итоговые (вычисленные) значения (ΔP), м ²		ΔP=3.5*Mt*√P=3.5*0,1*√945=11	
4.	Площадь земельного участка согласно сведениям Единого государственного реестра недвижимости (P _{кад}), м ²		862	
5.	Оценка расхождения P и P _{кад} (P - P _{кад}), м ²		83	
6.	Предельные минимальный и максимальный размеры земельного участка (P _{мин} и P _{макс}), м ²		-	
7.	Кадастровый номер или иной государственный учетный номер (инвентарный) объекта недвижимости, расположенного на земельном участке		-	
8.	Вид (виды) разрешенного использования		для ведения садоводства	
8.1.	Дополнительные сведения об использовании земельного участка		-	
9.	Сведения о земельных участках (землях общего пользования, территории общего пользования), посредством которых обеспечивается доступ		-	
10.	Иные сведения		-	
4. Пояснения к сведениям об уточняемом земельном участке с кадастровым номером 47:23:1922001:85 :				
1.	-			

Сведения об уточняемых земельных участках, необходимые для исправления реестровых ошибок в сведениях о местоположении их границ

1. Сведения о характерных точках границ уточняемого земельного участка с кадастровым номером 47:23:1922001:86 :

Система координат МСК-47, зона 2

Зона № 2

Обозначение характерных точек границ	Координаты, м				Метод определения координат	Формулы, примененные для расчета средней квадратической погрешности определения координат характерных точек границ (Mt), с подставленными в такие формулы значениями и итоговые (вычисленные) значения Mt, м	Описание закрепления точки
	содержатся в Едином государственном реестре недвижимости		определены в результате выполнения комплексных кадастровых работ				
	X	Y	X	Y			
1	2	3	4	5	6	7	8
69	380518.75	2212402.13	380518.72	2212401.69	Метод спутниковых геодезических измерений (определений)	$Mt = \sqrt{(m_0^2 + m_1^2)}=0.1$	Закрепление отсутствует
70	380520.21	2212422.33	380520.19	2212422.01	Метод спутниковых геодезических измерений (определений)	$Mt = \sqrt{(m_0^2 + m_1^2)}=0.1$	Закрепление отсутствует
н464У	-	-	380490.35	2212423.11	Метод спутниковых геодезических измерений (определений)	$Mt = \sqrt{(m_0^2 + m_1^2)}=0.1$	Закрепление отсутствует
71	380490.40	2212423.85	-	-	Метод спутниковых геодезических измерений (определений)	$Mt = \sqrt{(m_0^2 + m_1^2)}=0.1$	Закрепление отсутствует
72	380488.99	2212403.68	380488.99	2212403.68	Метод спутниковых геодезических измерений (определений)	$Mt = \sqrt{(m_0^2 + m_1^2)}=0.1$	Закрепление отсутствует

1. Сведения о характерных точках границ уточняемого земельного участка с кадастровым номером 47:23:1922001:86 :							
Система координат МСК-47, зона 2						Зона № 2	
Обозначение характерных точек границ	Координаты, м				Метод определения координат	Формулы, примененные для расчета средней квадратической погрешности определения координат характерных точек границ (Mt), с подставленными в такие формулы значениями и итоговые (вычисленные) значения Mt, м	Описание закрепления точки
	содержатся в Едином государственном реестре недвижимости		определены в результате выполнения комплексных кадастровых работ				
	X	Y	X	Y			
1	2	3	4	5	6	7	8
н465У	-	-	380488.97	2212403.37	Метод спутниковых геодезических измерений (определений)	$Mt = \sqrt{(m_0^2 + m_1^2)}=0.1$	Закрепление отсутствует
н466У	-	-	380490.38	2212403.23	Метод спутниковых геодезических измерений (определений)	$Mt = \sqrt{(m_0^2 + m_1^2)}=0.1$	Закрепление отсутствует
69	380518.75	2212402.13	380518.72	2212401.69	Метод спутниковых геодезических измерений (определений)	$Mt = \sqrt{(m_0^2 + m_1^2)}=0.1$	Закрепление отсутствует
2. Сведения о частях границ уточняемого земельного участка с кадастровым номером 47:23:1922001:86 :							
Обозначение части границ		Горизонтальное проложение (S), м	Описание прохождения части границ	Сведения о согласовании местоположения границ (согласовано/спорное)			
от т.	до т.						
1	2	3	4	5			
69	70	20.37	-	-			
70	н464У	29.86	-	-			
н464У	72	19.48	-	-			
72	н465У	0.31	-	-			
н465У	н466У	1.42	-	-			
н466У	69	28.38	-	-			
3. Сведения о характеристиках уточняемого земельного участка с кадастровым номером 47:23:1922001:86 :							
№ п/п	Наименование характеристики					Значение характеристики	
1	2					3	
1.	Адрес земельного участка					-	

3. Сведения о характеристиках уточняемого земельного участка с кадастровым номером 47:23:1922001:86 :		
№ п/п	Наименование характеристики	Значение характеристики
1	2	3
1.1.	Сведения о местоположении земельного участка (при отсутствии адреса) в структурированном в соответствии с федеральной информационной адресной системой виде	-
1.2.	Дополнительные сведения о местоположении земельного участка	-
2.	Площадь земельного участка ± величина погрешности определения (вычисления) площади ($P \pm \Delta P$), м ²	600 ± 9
3.	Формула, примененная для расчета предельной допустимой погрешности определения площади земельного участка, с подставленными значениями и итоговые (вычисленные) значения (ΔP), м ²	$\Delta P = 3.5 * M_{it} * \sqrt{P} = 3.5 * 0,1 * \sqrt{600} = 9$
4.	Площадь земельного участка согласно сведениям Единого государственного реестра недвижимости ($P_{\text{кад}}$), м ²	603
5.	Оценка расхождения P и $P_{\text{кад}}$ ($P - P_{\text{кад}}$), м ²	3
6.	Предельные минимальный и максимальный размеры земельного участка ($R_{\text{мин}}$ и $R_{\text{макс}}$), м ²	- -
7.	Кадастровый номер или иной государственный учетный номер (инвентарный) объекта недвижимости, расположенного на земельном участке	-
8.	Вид (виды) разрешенного использования	для ведения садоводства
8.1.	Дополнительные сведения об использовании земельного участка	-
9.	Сведения о земельных участках (землях общего пользования, территории общего пользования), посредством которых обеспечивается доступ	-
10.	Иные сведения	-
4. Пояснения к сведениям об уточняемом земельном участке с кадастровым номером 47:23:1922001:86 :		
1.	-	

Сведения об уточняемых земельных участках, необходимые для исправления реестровых ошибок в сведениях о местоположении их границ

1. Сведения о характерных точках границ уточняемого земельного участка с кадастровым номером 47:23:1922001:87 :

Система координат МСК-47, зона 2

Зона № 2

Обозначение характерных точек границ	Координаты, м				Метод определения координат	Формулы, примененные для расчета средней квадратической погрешности определения координат характерных точек границ (Mt), с подставленными в такие формулы значениями и итоговые (вычисленные) значения Mt, м	Описание закрепления точки
	содержатся в Едином государственном реестре недвижимости		определены в результате выполнения комплексных кадастровых работ				
	X	Y	X	Y			
1	2	3	4	5	6	7	8
63	380517.31	2212382.08	380517.27	2212381.58	Метод спутниковых геодезических измерений (определений)	$Mt = \sqrt{(m_0^2 + m_1^2)}=0.1$	Закрепление отсутствует
69	380518.75	2212402.13	380518.72	2212401.69	Метод спутниковых геодезических измерений (определений)	$Mt = \sqrt{(m_0^2 + m_1^2)}=0.1$	Закрепление отсутствует
н466У	-	-	380490.38	2212403.23	Метод спутниковых геодезических измерений (определений)	$Mt = \sqrt{(m_0^2 + m_1^2)}=0.1$	Закрепление отсутствует
н465У	-	-	380488.97	2212403.37	Метод спутниковых геодезических измерений (определений)	$Mt = \sqrt{(m_0^2 + m_1^2)}=0.1$	Закрепление отсутствует
72	380488.99	2212403.68	-	-	Метод спутниковых геодезических измерений (определений)	$Mt = \sqrt{(m_0^2 + m_1^2)}=0.1$	Закрепление отсутствует

1. Сведения о характерных точках границ уточняемого земельного участка с кадастровым номером 47:23:1922001:87 :

Система координат МСК-47, зона 2					Зона № 2		
Обозначение характерных точек границ	Координаты, м				Метод определения координат	Формулы, примененные для расчета средней квадратической погрешности определения координат характерных точек границ (Mt), с подставленными в такие формулы значениями и итоговые (вычисленные) значения Mt, м	Описание закрепления точки
	содержатся в Едином государственном реестре недвижимости		определены в результате выполнения комплексных кадастровых работ				
	X	Y	X	Y			
1	2	3	4	5	6	7	8
64	380487.58	2212383.52	-	-	Метод спутниковых геодезических измерений (определений)	$Mt = \sqrt{(m_0^2 + m_1^2)}=0.1$	Закрепление отсутствует
н461У	-	-	380487.60	2212383.67	Метод спутниковых геодезических измерений (определений)	$Mt = \sqrt{(m_0^2 + m_1^2)}=0.1$	Закрепление отсутствует
н460У	-	-	380498.38	2212382.72	Метод спутниковых геодезических измерений (определений)	$Mt = \sqrt{(m_0^2 + m_1^2)}=0.1$	Закрепление отсутствует
63	380517.31	2212382.08	380517.27	2212381.58	Метод спутниковых геодезических измерений (определений)	$Mt = \sqrt{(m_0^2 + m_1^2)}=0.1$	Закрепление отсутствует

2. Сведения о частях границ уточняемого земельного участка с кадастровым номером 47:23:1922001:87 :

Обозначение части границ		Горизонтальное проложение (S), м	Описание прохождения части границ	Сведения о согласовании местоположения границ (согласовано/спорное)
от т.	до т.			
1	2	3	4	5
63	69	20.16	-	-
69	н466У	28.38	-	-
н466У	н465У	1.42	-	-
н465У	н461У	19.75	-	-
н461У	н460У	10.82	-	-
н460У	63	18.92	-	-

3. Сведения о характеристиках уточняемого земельного участка с кадастровым номером 47:23:1922001:87 :		
№ п/п	Наименование характеристики	Значение характеристики
1	2	3
1.	Адрес земельного участка	-
1.1.	Сведения о местоположении земельного участка (при отсутствии адреса) в структурированном в соответствии с федеральной информационной адресной системой виде	-
1.2.	Дополнительные сведения о местоположении земельного участка	-
2.	Площадь земельного участка ± величина погрешности определения (вычисления) площади ($P \pm \Delta P$), м ²	596 ± 9
3.	Формула, примененная для расчета предельной допустимой погрешности определения площади земельного участка, с подставленными значениями и итоговые (вычисленные) значения (ΔP), м ²	$\Delta P = 3.5 * M_t * \sqrt{P} = 3.5 * 0,1 * \sqrt{596} = 9$
4.	Площадь земельного участка согласно сведениям Единого государственного реестра недвижимости ($P_{\text{кад}}$), м ²	600
5.	Оценка расхождения P и $P_{\text{кад}}$ ($P - P_{\text{кад}}$), м ²	4
6.	Предельные минимальный и максимальный размеры земельного участка ($P_{\text{мин}}$ и $P_{\text{макс}}$), м ²	- -
7.	Кадастровый номер или иной государственный учетный номер (инвентарный) объекта недвижимости, расположенного на земельном участке	-
8.	Вид (виды) разрешенного использования	для ведения садоводства
8.1.	Дополнительные сведения об использовании земельного участка	-
9.	Сведения о земельных участках (землях общего пользования, территории общего пользования), посредством которых обеспечивается доступ	-
10.	Иные сведения	-
4. Пояснения к сведениям об уточняемом земельном участке с кадастровым номером 47:23:1922001:87 :		
1.	-	

Сведения об уточняемых земельных участках, необходимые для исправления реестровых ошибок в сведениях о местоположении их границ

1. Сведения о характерных точках границ уточняемого земельного участка с кадастровым номером 47:23:1922001:89 :

Система координат МСК-47, зона 2

Зона № 2

Обозначение характерных точек границ	Координаты, м				Метод определения координат	Формулы, примененные для расчета средней квадратической погрешности определения координат характерных точек границ (Mt), с подставленными в такие формулы значениями и итоговые (вычисленные) значения Mt, м	Описание закрепления точки
	содержатся в Едином государственном реестре недвижимости		определены в результате выполнения комплексных кадастровых работ				
	X	Y	X	Y			
1	2	3	4	5	6	7	8
73	380586.79	2212357.67	380586.79	2212357.63	Метод спутниковых геодезических измерений (определений)	$Mt = \sqrt{(m_0^2 + m_1^2)}=0.1$	Закрепление отсутствует
н441У	-	-	380557.71	2212359.46	Метод спутниковых геодезических измерений (определений)	$Mt = \sqrt{(m_0^2 + m_1^2)}=0.1$	Закрепление отсутствует
36	380557.11	2212359.46	380557.37	2212358.87	Метод спутниковых геодезических измерений (определений)	$Mt = \sqrt{(m_0^2 + m_1^2)}=0.1$	Закрепление отсутствует
н447У	-	-	380557.00	2212355.26	Метод спутниковых геодезических измерений (определений)	$Mt = \sqrt{(m_0^2 + m_1^2)}=0.1$	Закрепление отсутствует
н446У	-	-	380556.96	2212354.08	Метод спутниковых геодезических измерений (определений)	$Mt = \sqrt{(m_0^2 + m_1^2)}=0.1$	Закрепление отсутствует

1. Сведения о характерных точках границ уточняемого земельного участка с кадастровым номером 47:23:1922001:89 :

Система координат МСК-47, зона 2

Зона № 2

Обозначение характерных точек границ	Координаты, м				Метод определения координат	Формулы, примененные для расчета средней квадратической погрешности определения координат характерных точек границ (Mt), с подставленными в такие формулы значениями и итоговые (вычисленные) значения Mt, м	Описание закрепления точки
	содержатся в Едином государственном реестре недвижимости		определены в результате выполнения комплексных кадастровых работ				
	X	Y	X	Y			
1	2	3	4	5	6	7	8
н445У	-	-	380557.39	2212354.05	Метод спутниковых геодезических измерений (определений)	$Mt = \sqrt{(m_0^2 + m_1^2)}=0.1$	Закрепление отсутствует
н444У	-	-	380557.18	2212351.06	Метод спутниковых геодезических измерений (определений)	$Mt = \sqrt{(m_0^2 + m_1^2)}=0.1$	Закрепление отсутствует
н443У	-	-	380556.51	2212351.11	Метод спутниковых геодезических измерений (определений)	$Mt = \sqrt{(m_0^2 + m_1^2)}=0.1$	Закрепление отсутствует
39	380555.95	2212339.43	380555.74	2212339.45	Метод спутниковых геодезических измерений (определений)	$Mt = \sqrt{(m_0^2 + m_1^2)}=0.1$	Закрепление отсутствует
74	380585.30	2212337.21	380585.30	2212337.21	Метод спутниковых геодезических измерений (определений)	$Mt = \sqrt{(m_0^2 + m_1^2)}=0.1$	Закрепление отсутствует

1. Сведения о характерных точках границ уточняемого земельного участка с кадастровым номером 47:23:1922001:89 :							
Система координат МСК-47, зона 2						Зона № 2	
Обозначение характерных точек границ	Координаты, м				Метод определения координат	Формулы, примененные для расчета средней квадратической погрешности определения координат характерных точек границ (Mt), с подставленными в такие формулы значениями и итоговые (вычисленные) значения Mt, м	Описание закрепления точки
	содержатся в Едином государственном реестре недвижимости		определены в результате выполнения комплексных кадастровых работ				
	X	Y	X	Y			
1	2	3	4	5	6	7	8
73	380586.79	2212357.67	380586.79	2212357.63	Метод спутниковых геодезических измерений (определений)	$Mt = \sqrt{(m_0^2 + m_1^2)} = 0.1$	Закрепление отсутствует
2. Сведения о частях границ уточняемого земельного участка с кадастровым номером 47:23:1922001:89 :							
Обозначение части границ		Горизонтальное проложение (S), м	Описание прохождения части границ	Сведения о согласовании местоположения границ (согласовано/спорное)			
от т.	до т.						
1	2	3	4	5			
73	н441У	29.14	-	-			
н441У	36	0.68	-	-			
36	н447У	3.63	-	-			
н447У	н446У	1.18	-	-			
н446У	н445У	0.43	-	-			
н445У	н444У	3.00	-	-			
н444У	н443У	0.67	-	-			
н443У	39	11.69	-	-			
39	74	29.64	-	-			
74	73	20.47	-	-			
3. Сведения о характеристиках уточняемого земельного участка с кадастровым номером 47:23:1922001:89 :							
№ п/п	Наименование характеристики			Значение характеристики			
1	2			3			
1.	Адрес земельного участка			-			
1.1.	Сведения о местоположении земельного участка (при отсутствии адреса) в структурированном в соответствии с федеральной информационной адресной системой виде			-			
1.2.	Дополнительные сведения о местоположении земельного участка			-			
2.	Площадь земельного участка ± величина погрешности определения (вычисления) площади (P ± ΔP), м2			599 ± 9			
3.	Формула, примененная для расчета предельной допустимой погрешности определения площади земельного участка, с подставленными значениями и итоговые (вычисленные) значения (ΔP), м2			$\Delta P = 3.5 * Mt * \sqrt{P} = 3.5 * 0,1 * \sqrt{599} = 9$			

3. Сведения о характеристиках уточняемого земельного участка с кадастровым номером 47:23:1922001:89 :

№ п/п	Наименование характеристики	Значение характеристики
1	2	3
4.	Площадь земельного участка согласно сведениям Единого государственного реестра недвижимости (Ркад), м2	600
5.	Оценка расхождения Р и Ркад (Р - Ркад), м2	1
6.	Предельные минимальный и максимальный размеры земельного участка (Рмин и Рмакс), м2	- -
7.	Кадастровый номер или иной государственный учетный номер (инвентарный) объекта недвижимости, расположенного на земельном участке	-
8.	Вид (виды) разрешенного использования	для ведения садоводства
8.1.	Дополнительные сведения об использовании земельного участка	-
9.	Сведения о земельных участках (землях общего пользования, территории общего пользования), посредством которых обеспечивается доступ	-
10.	Иные сведения	-

4. Пояснения к сведениям об уточняемом земельном участке с кадастровым номером 47:23:1922001:89 :

1. -

Сведения об уточняемых земельных участках, необходимые для исправления реестровых ошибок в сведениях о местоположении их границ

1. Сведения о характерных точках границ уточняемого земельного участка с кадастровым номером 47:23:1922001:90 :

Система координат МСК-47, зона 2

Зона № 2

Обозначение характерных точек границ	Координаты, м				Метод определения координат	Формулы, примененные для расчета средней квадратической погрешности определения координат характерных точек границ (Mt), с подставленными в такие формулы значениями и итоговые (вычисленные) значения Mt, м	Описание закрепления точки
	содержатся в Едином государственном реестре недвижимости		определены в результате выполнения комплексных кадастровых работ				
	X	Y	X	Y			
1	2	3	4	5	6	7	8
75	380588.19	2212376.87	380588.19	2212376.79	Метод спутниковых геодезических измерений (определений)	$Mt = \sqrt{(m_0^2 + m_1^2)}=0.1$	Закрепление отсутствует
76	380589.62	2212396.61	380589.61	2212396.43	Метод спутниковых геодезических измерений (определений)	$Mt = \sqrt{(m_0^2 + m_1^2)}=0.1$	Закрепление отсутствует
н467У	-	-	380573.86	2212397.80	Метод спутниковых геодезических измерений (определений)	$Mt = \sqrt{(m_0^2 + m_1^2)}=0.1$	Закрепление отсутствует
25	380560.08	2212399.16	380559.93	2212398.82	Метод спутниковых геодезических измерений (определений)	$Mt = \sqrt{(m_0^2 + m_1^2)}=0.1$	Закрепление отсутствует
н436У	-	-	380559.68	2212395.03	Метод спутниковых геодезических измерений (определений)	$Mt = \sqrt{(m_0^2 + m_1^2)}=0.1$	Закрепление отсутствует

1. Сведения о характерных точках границ уточняемого земельного участка с кадастровым номером 47:23:1922001:90 :

Система координат МСК-47, зона 2

Зона №2

Обозначение характерных точек границ	Координаты, м				Метод определения координат	Формулы, примененные для расчета средней квадратической погрешности определения координат характерных точек границ (Mt), с подставленными в такие формулы значениями и итоговые (вычисленные) значения Mt, м	Описание закрепления точки
	содержатся в Едином государственном реестре недвижимости		определены в результате выполнения комплексных кадастровых работ				
	X	Y	X	Y			
1	2	3	4	5	6	7	8
н435У	-	-	380560.19	2212394.99	Метод спутниковых геодезических измерений (определений)	$Mt = \sqrt{(m_0^2 + m_1^2)}=0.1$	Закрепление отсутствует
н434У	-	-	380559.54	2212386.72	Метод спутниковых геодезических измерений (определений)	$Mt = \sqrt{(m_0^2 + m_1^2)}=0.1$	Закрепление отсутствует
н433У	-	-	380559.22	2212386.75	Метод спутниковых геодезических измерений (определений)	$Mt = \sqrt{(m_0^2 + m_1^2)}=0.1$	Закрепление отсутствует
н432У	-	-	380559.03	2212384.05	Метод спутниковых геодезических измерений (определений)	$Mt = \sqrt{(m_0^2 + m_1^2)}=0.1$	Закрепление отсутствует
29	380558.15	2212379.40	380558.77	2212378.89	Метод спутниковых геодезических измерений (определений)	$Mt = \sqrt{(m_0^2 + m_1^2)}=0.1$	Закрепление отсутствует

1. Сведения о характерных точках границ уточняемого земельного участка с кадастровым номером 47:23:1922001:90 :

Система координат МСК-47, зона 2

Зона № 2

Обозначение характерных точек границ	Координаты, м				Метод определения координат	Формулы, примененные для расчета средней квадратической погрешности определения координат характерных точек границ (Mt), с подставленными в такие формулы значениями и итоговые (вычисленные) значения Mt, м	Описание закрепления точки
	содержатся в Едином государственном реестре недвижимости		определены в результате выполнения комплексных кадастровых работ				
	X	Y	X	Y			
1	2	3	4	5	6	7	8
н468У	-	-	380561.80	2212378.73	Метод спутниковых геодезических измерений (определений)	$Mt = \sqrt{(m_0^2 + m_1^2)}=0.1$	Закрепление отсутствует
н469У	-	-	380564.49	2212378.60	Метод спутниковых геодезических измерений (определений)	$Mt = \sqrt{(m_0^2 + m_1^2)}=0.1$	Закрепление отсутствует
н470У	-	-	380567.01	2212378.15	Метод спутниковых геодезических измерений (определений)	$Mt = \sqrt{(m_0^2 + m_1^2)}=0.1$	Закрепление отсутствует
н471У	-	-	380572.65	2212377.90	Метод спутниковых геодезических измерений (определений)	$Mt = \sqrt{(m_0^2 + m_1^2)}=0.1$	Закрепление отсутствует
75	380588.19	2212376.87	380588.19	2212376.79	Метод спутниковых геодезических измерений (определений)	$Mt = \sqrt{(m_0^2 + m_1^2)}=0.1$	Закрепление отсутствует

2. Сведения о частях границ уточняемого земельного участка с кадастровым номером 47:23:1922001:90 :				
Обозначение части границ		Горизонтальное проложение (S), м	Описание прохождения части границ	Сведения о согласовании местоположения границ (согласовано/спорное)
от т.	до т.			
1	2	3	4	5
75	76	19.69	-	-
76	н467У	15.81	-	-
н467У	25	13.97	-	-
25	н436У	3.80	-	-
н436У	н435У	0.51	-	-
н435У	н434У	8.30	-	-
н434У	н433У	0.32	-	-
н433У	н432У	2.71	-	-
н432У	29	5.17	-	-
29	н468У	3.03	-	-
н468У	н469У	2.69	-	-
н469У	н470У	2.56	-	-
н470У	н471У	5.65	-	-
н471У	75	15.58	-	-
3. Сведения о характеристиках уточняемого земельного участка с кадастровым номером 47:23:1922001:90 :				
№ п/п	Наименование характеристики		Значение характеристики	
1	2		3	
1.	Адрес земельного участка		-	
1.1.	Сведения о местоположении земельного участка (при отсутствии адреса) в структурированном в соответствии с федеральной информационной адресной системой виде		-	
1.2.	Дополнительные сведения о местоположении земельного участка		-	
2.	Площадь земельного участка ± величина погрешности определения (вычисления) площади (P ± ΔP), м2		586 ± 8	
3.	Формула, примененная для расчета предельной допустимой погрешности определения площади земельного участка, с подставленными значениями и итоговые (вычисленные) значения (ΔP), м2		ΔP=3.5*Мт*√P=3.5*0,1*√586=8	
4.	Площадь земельного участка согласно сведениям Единого государственного реестра недвижимости (Pкад), м2		593	
5.	Оценка расхождения P и Pкад (P - Pкад), м2		7	
6.	Предельные минимальный и максимальный размеры земельного участка (Pмин и Pмакс), м2		-	
7.	Кадастровый номер или иной государственный учетный номер (инвентарный) объекта недвижимости, расположенного на земельном участке		-	
8.	Вид (виды) разрешенного использования		для ведения садоводства	
8.1.	Дополнительные сведения об использовании земельного участка		-	
9.	Сведения о земельных участках (землях общего пользования, территории общего пользования), посредством которых обеспечивается доступ		-	
10.	Иные сведения		-	

4. Пояснения к сведениям об уточняемом земельном участке с кадастровым номером 47:23:1922001:90 :

1.

-

Сведения об уточняемых земельных участках, необходимые для исправления реестровых ошибок в сведениях о местоположении их границ

1. Сведения о характерных точках границ уточняемого земельного участка с кадастровым номером 47:23:1922001:91 :

Система координат МСК-47, зона 2

Зона № 2

Обозначение характерных точек границ	Координаты, м				Метод определения координат	Формулы, примененные для расчета средней квадратической погрешности определения координат характерных точек границ (Mt), с подставленными в такие формулы значениями и итоговые (вычисленные) значения Mt, м	Описание закрепления точки
	содержатся в Едином государственном реестре недвижимости		определены в результате выполнения комплексных кадастровых работ				
	X	Y	X	Y			
1	2	3	4	5	6	7	8
н93У	-	-	380609.57	2212442.70	Метод спутниковых геодезических измерений (определений)	$Mt = \sqrt{(m_0^2 + m_1^2)}=0.1$	Закрепление отсутствует
77	380602.89	2212441.19	380603.03	2212443.19	Метод спутниковых геодезических измерений (определений)	$Mt = \sqrt{(m_0^2 + m_1^2)}=0.1$	Закрепление отсутствует
78	380601.06	2212416.00	380601.05	2212415.82	Метод спутниковых геодезических измерений (определений)	$Mt = \sqrt{(m_0^2 + m_1^2)}=0.1$	Закрепление отсутствует
н337У	-	-	380609.30	2212415.29	Метод спутниковых геодезических измерений (определений)	$Mt = \sqrt{(m_0^2 + m_1^2)}=0.1$	Закрепление отсутствует
н336У	-	-	380624.41	2212414.40	Метод спутниковых геодезических измерений (определений)	$Mt = \sqrt{(m_0^2 + m_1^2)}=0.1$	Закрепление отсутствует

1. Сведения о характерных точках границ уточняемого земельного участка с кадастровым номером 47:23:1922001:91 :

Система координат МСК-47, зона 2

Зона №2

Обозначение характерных точек границ	Координаты, м				Метод определения координат	Формулы, примененные для расчета средней квадратической погрешности определения координат характерных точек границ (Mt), с подставленными в такие формулы значениями и итоговые (вычисленные) значения Mt, м	Описание закрепления точки
	содержатся в Едином государственном реестре недвижимости		определены в результате выполнения комплексных кадастровых работ				
	X	Y	X	Y			
1	2	3	4	5	6	7	8
н335У	-	-	380630.81	2212413.96	Метод спутниковых геодезических измерений (определений)	$Mt = \sqrt{(m_0^2 + m_1^2)}=0.1$	Закрепление отсутствует
79	380631.36	2212414.28	380631.34	2212413.93	Метод спутниковых геодезических измерений (определений)	$Mt = \sqrt{(m_0^2 + m_1^2)}=0.1$	Закрепление отсутствует
н472У	-	-	380631.58	2212417.36	Метод спутниковых геодезических измерений (определений)	$Mt = \sqrt{(m_0^2 + m_1^2)}=0.1$	Закрепление отсутствует
н473У	-	-	380631.82	2212420.76	Метод спутниковых геодезических измерений (определений)	$Mt = \sqrt{(m_0^2 + m_1^2)}=0.1$	Закрепление отсутствует
60	380632.64	2212434.51	380632.64	2212433.98	Метод спутниковых геодезических измерений (определений)	$Mt = \sqrt{(m_0^2 + m_1^2)}=0.1$	Закрепление отсутствует

1. Сведения о характерных точках границ уточняемого земельного участка с кадастровым номером 47:23:1922001:91 :

Система координат МСК-47, зона 2					Зона № 2		
Обозначение характерных точек границ	Координаты, м				Метод определения координат	Формулы, примененные для расчета средней квадратической погрешности определения координат характерных точек границ (Mt), с подставленными в такие формулы значениями и итоговые (вычисленные) значения Mt, м	Описание закрепления точки
	содержатся в Едином государственном реестре недвижимости		определены в результате выполнения комплексных кадастровых работ				
	X	Y	X	Y			
1	2	3	4	5	6	7	8
59	380632.91	2212439.02	380633.09	2212441.27	Метод спутниковых геодезических измерений (определений)	$Mt = \sqrt{(m_0^2 + m_1^2)}=0.1$	Закрепление отсутствует
58	380614.22	2212440.38	380613.32	2212442.47	Метод спутниковых геодезических измерений (определений)	$Mt = \sqrt{(m_0^2 + m_1^2)}=0.1$	Закрепление отсутствует
н93У	-	-	380609.57	2212442.70	Метод спутниковых геодезических измерений (определений)	$Mt = \sqrt{(m_0^2 + m_1^2)}=0.1$	Закрепление отсутствует

2. Сведения о частях границ уточняемого земельного участка с кадастровым номером 47:23:1922001:91 :

Обозначение части границ		Горизонтальное проложение (S), м	Описание прохождения части границ	Сведения о согласовании местоположения границ (согласовано/спорное)
от т.	до т.			
1	2	3	4	5
н93У	77	6.56	-	-
77	78	27.44	-	-
78	н337У	8.27	-	-
н337У	н336У	15.14	-	-
н336У	н335У	6.42	-	-
н335У	79	0.53	-	-
79	н472У	3.44	-	-
н472У	н473У	3.41	-	-
н473У	60	13.25	-	-
60	59	7.30	-	-
59	58	19.81	-	-
58	н93У	3.76	-	-

3. Сведения о характеристиках уточняемого земельного участка с кадастровым номером 47:23:1922001:91 :		
№ п/п	Наименование характеристики	Значение характеристики
1	2	3
1.	Адрес земельного участка	-
1.1.	Сведения о местоположении земельного участка (при отсутствии адреса) в структурированном в соответствии с федеральной информационной адресной системой виде	-
1.2.	Дополнительные сведения о местоположении земельного участка	-
2.	Площадь земельного участка ± величина погрешности определения (вычисления) площади ($P \pm \Delta P$), м ²	828 ± 10
3.	Формула, примененная для расчета предельной допустимой погрешности определения площади земельного участка, с подставленными значениями и итоговые (вычисленные) значения (ΔP), м ²	$\Delta P = 3.5 * M_t * \sqrt{P} = 3.5 * 0,1 * \sqrt{828} = 10$
4.	Площадь земельного участка согласно сведениям Единого государственного реестра недвижимости ($P_{\text{кад}}$), м ²	756
5.	Оценка расхождения P и $P_{\text{кад}}$ ($P - P_{\text{кад}}$), м ²	72
6.	Предельные минимальный и максимальный размеры земельного участка ($P_{\text{мин}}$ и $P_{\text{макс}}$), м ²	- -
7.	Кадастровый номер или иной государственный учетный номер (инвентарный) объекта недвижимости, расположенного на земельном участке	-
8.	Вид (виды) разрешенного использования	для ведения садоводства
8.1.	Дополнительные сведения об использовании земельного участка	-
9.	Сведения о земельных участках (землях общего пользования, территории общего пользования), посредством которых обеспечивается доступ	-
10.	Иные сведения	-
4. Пояснения к сведениям об уточняемом земельном участке с кадастровым номером 47:23:1922001:91 :		
1.	-	

Сведения об уточняемых земельных участках, необходимые для исправления реестровых ошибок в сведениях о местоположении их границ

1. Сведения о характерных точках границ уточняемого земельного участка с кадастровым номером 47:23:1922001:92 :

Система координат МСК-47, зона 2

Зона № 2

Обозначение характерных точек границ	Координаты, м				Метод определения координат	Формулы, примененные для расчета средней квадратической погрешности определения координат характерных точек границ (Mt), с подставленными в такие формулы значениями и итоговые (вычисленные) значения Mt, м	Описание закрепления точки
	содержатся в Едином государственном реестре недвижимости		определены в результате выполнения комплексных кадастровых работ				
	X	Y	X	Y			
1	2	3	4	5	6	7	8
80	380605.45	2212476.17	380605.43	2212475.90	Метод спутниковых геодезических измерений (определений)	$Mt = \sqrt{(m_0^2 + m_1^2)}=0.1$	Закрепление отсутствует
81	380603.76	2212453.17	380603.55	2212450.56	Метод спутниковых геодезических измерений (определений)	$Mt = \sqrt{(m_0^2 + m_1^2)}=0.1$	Закрепление отсутствует
57	380615.09	2212452.34	380613.62	2212449.60	Метод спутниковых геодезических измерений (определений)	$Mt = \sqrt{(m_0^2 + m_1^2)}=0.1$	Закрепление отсутствует
56	380633.47	2212451.00	380633.53	2212448.81	Метод спутниковых геодезических измерений (определений)	$Mt = \sqrt{(m_0^2 + m_1^2)}=0.1$	Закрепление отсутствует
н459У	-	-	380633.68	2212452.68	Метод спутниковых геодезических измерений (определений)	$Mt = \sqrt{(m_0^2 + m_1^2)}=0.1$	Закрепление отсутствует

1. Сведения о характерных точках границ уточняемого земельного участка с кадастровым номером 47:23:1922001:92 :

Система координат МСК-47, зона 2

Зона № 2

Обозначение характерных точек границ	Координаты, м				Метод определения координат	Формулы, примененные для расчета средней квадратической погрешности определения координат характерных точек границ (Mt), с подставленными в такие формулы значениями и итоговые (вычисленные) значения Mt, м	Описание закрепления точки
	содержатся в Едином государственном реестре недвижимости		определены в результате выполнения комплексных кадастровых работ				
	X	Y	X	Y			
1	2	3	4	5	6	7	8
43	380633.59	2212454.02	380633.68	2212453.59	Метод спутниковых геодезических измерений (определений)	$Mt = \sqrt{(m_0^2 + m_1^2)}=0.1$	Закрепление отсутствует
н449У	-	-	380633.68	2212454.74	Метод спутниковых геодезических измерений (определений)	$Mt = \sqrt{(m_0^2 + m_1^2)}=0.1$	Закрепление отсутствует
н448У	-	-	380634.02	2212462.45	Метод спутниковых геодезических измерений (определений)	$Mt = \sqrt{(m_0^2 + m_1^2)}=0.1$	Закрепление отсутствует
42	380635.08	2212473.81	380635.05	2212473.46	Метод спутниковых геодезических измерений (определений)	$Mt = \sqrt{(m_0^2 + m_1^2)}=0.1$	Закрепление отсутствует
н474У	-	-	380615.43	2212475.13	Метод спутниковых геодезических измерений (определений)	$Mt = \sqrt{(m_0^2 + m_1^2)}=0.1$	Закрепление отсутствует

1. Сведения о характерных точках границ уточняемого земельного участка с кадастровым номером 47:23:1922001:92 :							
Система координат МСК-47, зона 2						Зона № 2	
Обозначение характерных точек границ	Координаты, м				Метод определения координат	Формулы, примененные для расчета средней квадратической погрешности определения координат характерных точек границ (Mt), с подставленными в такие формулы значениями и итоговые (вычисленные) значения Mt, м	Описание закрепления точки
	содержатся в Едином государственном реестре недвижимости		определены в результате выполнения комплексных кадастровых работ				
	X	Y	X	Y			
1	2	3	4	5	6	7	8
80	380605.45	2212476.17	380605.43	2212475.90	Метод спутниковых геодезических измерений (определений)	$Mt = \sqrt{(m_0^2 + m_1^2)} = 0.1$	Закрепление отсутствует
2. Сведения о частях границ уточняемого земельного участка с кадастровым номером 47:23:1922001:92 :							
Обозначение части границ		Горизонтальное проложение (S), м	Описание прохождения части границ	Сведения о согласовании местоположения границ (согласовано/спорное)			
от т.	до т.						
1	2	3	4	5			
80	81	25.41	-	-			
81	57	10.12	-	-			
57	56	19.93	-	-			
56	н459У	3.87	-	-			
н459У	43	0.91	-	-			
43	н449У	1.15	-	-			
н449У	н448У	7.72	-	-			
н448У	42	11.06	-	-			
42	н474У	19.69	-	-			
н474У	80	10.03	-	-			
3. Сведения о характеристиках уточняемого земельного участка с кадастровым номером 47:23:1922001:92 :							
№ п/п	Наименование характеристики			Значение характеристики			
1	2			3			
1.	Адрес земельного участка			-			
1.1.	Сведения о местоположении земельного участка (при отсутствии адреса) в структурированном в соответствии с федеральной информационной адресной системой виде			-			
1.2.	Дополнительные сведения о местоположении земельного участка			-			
2.	Площадь земельного участка ± величина погрешности определения (вычисления) площади (P ± ΔP), м ²			750 ± 10			
3.	Формула, примененная для расчета предельной допустимой погрешности определения площади земельного участка, с подставленными значениями и итоговые (вычисленные) значения (ΔP), м ²			$\Delta P = 3.5 * Mt * \sqrt{P} = 3.5 * 0.1 * \sqrt{753} = 10$			

3. Сведения о характеристиках уточняемого земельного участка с кадастровым номером 47:23:1922001:92 :

№ п/п	Наименование характеристики	Значение характеристики
1	2	3
4.	Площадь земельного участка согласно сведениям Единого государственного реестра недвижимости (Ркад), м2	682
5.	Оценка расхождения Р и Ркад (Р - Ркад), м2	68
6.	Предельные минимальный и максимальный размеры земельного участка (Рмин и Рмакс), м2	- -
7.	Кадастровый номер или иной государственный учетный номер (инвентарный) объекта недвижимости, расположенного на земельном участке	-
8.	Вид (виды) разрешенного использования	для ведения садоводства
8.1.	Дополнительные сведения об использовании земельного участка	-
9.	Сведения о земельных участках (землях общего пользования, территории общего пользования), посредством которых обеспечивается доступ	-
10.	Иные сведения	-

4. Пояснения к сведениям об уточняемом земельном участке с кадастровым номером 47:23:1922001:92 :

1.	-
----	---

Сведения об уточняемых земельных участках, необходимые для исправления реестровых ошибок в сведениях о местоположении их границ

1. Сведения о характерных точках границ уточняемого земельного участка с кадастровым номером 47:23:1922001:93 :

Система координат МСК-47, зона 2

Зона № 2

Обозначение характерных точек границ	Координаты, м				Метод определения координат	Формулы, примененные для расчета средней квадратической погрешности определения координат характерных точек границ (Mt), с подставленными в такие формулы значениями и итоговые (вычисленные) значения Mt, м	Описание закрепления точки
	содержатся в Едином государственном реестре недвижимости		определены в результате выполнения комплексных кадастровых работ				
	X	Y	X	Y			
1	2	3	4	5	6	7	8
82	380513.87	2212459.42	380513.87	2212459.42	Метод спутниковых геодезических измерений (определений)	$Mt = \sqrt{(m_0^2 + m_1^2)}=0.1$	Закрепление отсутствует
н33У	-	-	380520.75	2212459.49	Метод спутниковых геодезических измерений (определений)	$Mt = \sqrt{(m_0^2 + m_1^2)}=0.1$	Закрепление отсутствует
83	380522.86	2212458.77	380522.90	2212459.37	Метод спутниковых геодезических измерений (определений)	$Mt = \sqrt{(m_0^2 + m_1^2)}=0.1$	Закрепление отсутствует
84	380524.52	2212481.76	380524.49	2212481.32	Метод спутниковых геодезических измерений (определений)	$Mt = \sqrt{(m_0^2 + m_1^2)}=0.1$	Закрепление отсутствует
175	-	-	380506.63	2212482.52	Метод спутниковых геодезических измерений (определений)	$Mt = \sqrt{(m_0^2 + m_1^2)}=0.1$	Закрепление отсутствует

1. Сведения о характерных точках границ уточняемого земельного участка с кадастровым номером 47:23:1922001:93 :

Система координат МСК-47, зона 2

Зона № 2

Обозначение характерных точек границ	Координаты, м				Метод определения координат	Формулы, примененные для расчета средней квадратической погрешности определения координат характерных точек границ (Mt), с подставленными в такие формулы значениями и итоговые (вычисленные) значения Mt, м	Описание закрепления точки
	содержатся в Едином государственном реестре недвижимости		определены в результате выполнения комплексных кадастровых работ				
	X	Y	X	Y			
1	2	3	4	5	6	7	8
н475У	-	-	380494.56	2212483.34	Метод спутниковых геодезических измерений (определений)	$Mt = \sqrt{(m_0^2 + m_1^2)}=0.1$	Закрепление отсутствует
85	380494.57	2212483.35	-	-	Метод спутниковых геодезических измерений (определений)	$Mt = \sqrt{(m_0^2 + m_1^2)}=0.1$	Закрепление отсутствует
86	380492.58	2212454.94	-	-	Метод спутниковых геодезических измерений (определений)	$Mt = \sqrt{(m_0^2 + m_1^2)}=0.1$	Закрепление отсутствует
н476У	-	-	380492.67	2212456.28	Метод спутниковых геодезических измерений (определений)	$Mt = \sqrt{(m_0^2 + m_1^2)}=0.1$	Закрепление отсутствует
87	380513.44	2212453.43	380513.45	2212453.61	Метод спутниковых геодезических измерений (определений)	$Mt = \sqrt{(m_0^2 + m_1^2)}=0.1$	Закрепление отсутствует

1. Сведения о характерных точках границ уточняемого земельного участка с кадастровым номером 47:23:1922001:93 :							
Система координат МСК-47, зона 2						Зона № 2	
Обозначение характерных точек границ	Координаты, м				Метод определения координат	Формулы, примененные для расчета средней квадратической погрешности определения координат характерных точек границ (Mt), с подставленными в такие формулы значениями и итоговые (вычисленные) значения Mt, м	Описание закрепления точки
	содержатся в Едином государственном реестре недвижимости		определены в результате выполнения комплексных кадастровых работ				
	X	Y	X	Y			
1	2	3	4	5	6	7	8
82	380513.87	2212459.42	380513.87	2212459.42	Метод спутниковых геодезических измерений (определений)	$Mt = \sqrt{(m_0^2 + m_1^2)} = 0.1$	Закрепление отсутствует
2. Сведения о частях границ уточняемого земельного участка с кадастровым номером 47:23:1922001:93 :							
Обозначение части границ		Горизонтальное проложение (S), м		Описание прохождения части границ	Сведения о согласовании местоположения границ (согласовано/спорное)		
от т.	до т.						
1	2	3		4	5		
82	н33У	6.88		-	-		
н33У	83	2.15		-	-		
83	84	22.01		-	-		
84	175	17.90		-	-		
175	н475У	12.10		-	-		
н475У	н476У	27.13		-	-		
н476У	87	20.95		-	-		
87	82	5.83		-	-		
3. Сведения о характеристиках уточняемого земельного участка с кадастровым номером 47:23:1922001:93 :							
№ п/п	Наименование характеристики				Значение характеристики		
1	2				3		
1.	Адрес земельного участка				-		
1.1.	Сведения о местоположении земельного участка (при отсутствии адреса) в структурированном в соответствии с федеральной информационной адресной системой виде				-		
1.2.	Дополнительные сведения о местоположении земельного участка				-		
2.	Площадь земельного участка ± величина погрешности определения (вычисления) площади (P ± ΔP), м2				782 ± 10		
3.	Формула, примененная для расчета предельной допустимой погрешности определения площади земельного участка, с подставленными значениями и итоговые (вычисленные) значения (ΔP), м2				$\Delta P = 3.5 * Mt * \sqrt{P} = 3.5 * 0.1 * \sqrt{782} = 10$		
4.	Площадь земельного участка согласно сведениям Единого государственного реестра недвижимости (Pкад), м2				807		
5.	Оценка расхождения P и Pкад (P - Pкад), м2				25		

3. Сведения о характеристиках уточняемого земельного участка с кадастровым номером 47:23:1922001:93 :

№ п/п	Наименование характеристики	Значение характеристики
1	2	3
6.	Предельные минимальный и максимальный размеры земельного участка (Рмин и Рмакс), м2	- -
7.	Кадастровый номер или иной государственный учетный номер (инвентарный) объекта недвижимости, расположенного на земельном участке	-
8.	Вид (виды) разрешенного использования	для ведения садоводства
8.1.	Дополнительные сведения об использовании земельного участка	-
9.	Сведения о земельных участках (землях общего пользования, территории общего пользования), посредством которых обеспечивается доступ	-
10.	Иные сведения	-

4. Пояснения к сведениям об уточняемом земельном участке с кадастровым номером 47:23:1922001:93 :

1.	-
----	---

Сведения об уточняемых земельных участках, необходимые для исправления реестровых ошибок в сведениях о местоположении их границ

1. Сведения о характерных точках границ уточняемого земельного участка с кадастровым номером 47:23:1922001:94 :

Система координат МСК-47, зона 2

Зона № 2

Обозначение характерных точек границ	Координаты, м				Метод определения координат	Формулы, примененные для расчета средней квадратической погрешности определения границ (Mt), с подставленными в такие формулы значениями и итоговые (вычисленные) значения Mt, м	Описание закрепления точки
	содержатся в Едином государственном реестре недвижимости		определены в результате выполнения комплексных кадастровых работ				
	X	Y	X	Y			
1	2	3	4	5	6	7	8
88	380570.31	2212558.15	380570.31	2212558.15	Метод спутниковых геодезических измерений (определений)	$Mt = \sqrt{(m_0^2 + m_1^2)}=0.1$	Закрепление отсутствует
115	-	-	380569.79	2212544.95	Метод спутниковых геодезических измерений (определений)	$Mt = \sqrt{(m_0^2 + m_1^2)}=0.1$	Закрепление отсутствует
89	380569.66	2212541.76	380569.66	2212541.76	Метод спутниковых геодезических измерений (определений)	$Mt = \sqrt{(m_0^2 + m_1^2)}=0.1$	Закрепление отсутствует
90	-	-	380568.77	2212519.31	Метод спутниковых геодезических измерений (определений)	$Mt = \sqrt{(m_0^2 + m_1^2)}=0.1$	Закрепление отсутствует
90	380568.77	2212519.31	380568.74	2212518.75	Метод спутниковых геодезических измерений (определений)	$Mt = \sqrt{(m_0^2 + m_1^2)}=0.1$	Закрепление отсутствует

1. Сведения о характерных точках границ уточняемого земельного участка с кадастровым номером 47:23:1922001:94 :

Система координат МСК-47, зона 2					Зона № 2		
Обозначение характерных точек границ	Координаты, м				Метод определения координат	Формулы, примененные для расчета средней квадратической погрешности определения координат характерных точек границ (Mt), с подставленными в такие формулы значениями и итоговые (вычисленные) значения Mt, м	Описание закрепления точки
	содержатся в Едином государственном реестре недвижимости		определены в результате выполнения комплексных кадастровых работ				
	X	Y	X	Y			
1	2	3	4	5	6	7	8
н477У	-	-	380581.64	2212517.84	Метод спутниковых геодезических измерений (определений)	$Mt = \sqrt{(m_0^2 + m_1^2)}=0.1$	Закрепление отсутствует
91	380598.37	2212516.89	380598.37	2212516.65	Метод спутниковых геодезических измерений (определений)	$Mt = \sqrt{(m_0^2 + m_1^2)}=0.1$	Закрепление отсутствует
92	380601.22	2212555.97	380601.28	2212556.67	Метод спутниковых геодезических измерений (определений)	$Mt = \sqrt{(m_0^2 + m_1^2)}=0.1$	Закрепление отсутствует
88	380570.31	2212558.15	380570.31	2212558.15	Метод спутниковых геодезических измерений (определений)	$Mt = \sqrt{(m_0^2 + m_1^2)}=0.1$	Закрепление отсутствует

2. Сведения о частях границ уточняемого земельного участка с кадастровым номером 47:23:1922001:94 :

Обозначение части границ		Горизонтальное проложение (S), м	Описание прохождения части границ	Сведения о согласовании местоположения границ (согласовано/спорное)
от т.	до т.			
1	2	3	4	5
88	115	13.21	-	-
115	89	3.19	-	-
89	90	22.47	-	-
90	90	0.56	-	-
90	н477У	12.93	-	-
н477У	91	16.77	-	-

2. Сведения о частях границ уточняемого земельного участка с кадастровым номером 47:23:1922001:94 :				
Обозначение части границ		Горизонтальное проложение (S), м	Описание прохождения части границ	Сведения о согласовании местоположения границ (согласовано/спорное)
от т.	до т.			
1	2	3	4	5
91	92	40.13	-	-
92	88	31.01	-	-
3. Сведения о характеристиках уточняемого земельного участка с кадастровым номером 47:23:1922001:94 :				
№ п/п	Наименование характеристики			Значение характеристики
1	2			3
1.	Адрес земельного участка			-
1.1.	Сведения о местоположении земельного участка (при отсутствии адреса) в структурированном в соответствии с федеральной информационной адресной системой виде			-
1.2.	Дополнительные сведения о местоположении земельного участка			-
2.	Площадь земельного участка ± величина погрешности определения (вычисления) площади ($P \pm \Delta P$), м ²			1207 ± 12
3.	Формула, примененная для расчета предельной допустимой погрешности определения площади земельного участка, с подставленными значениями и итоговые (вычисленные) значения (ΔP), м ²			$\Delta P = 3.5 * M_i * \sqrt{P} = 3.5 * 0,1 * \sqrt{1207} = 12$
4.	Площадь земельного участка согласно сведениям Единого государственного реестра недвижимости ($P_{\text{кад}}$), м ²			1184
5.	Оценка расхождения P и $P_{\text{кад}}$ ($P - P_{\text{кад}}$), м ²			23
6.	Предельные минимальный и максимальный размеры земельного участка ($R_{\text{мин}}$ и $R_{\text{макс}}$), м ²			- -
7.	Кадастровый номер или иной государственный учетный номер (инвентарный) объекта недвижимости, расположенного на земельном участке			-
8.	Вид (виды) разрешенного использования			для ведения садоводства
8.1.	Дополнительные сведения об использовании земельного участка			-
9.	Сведения о земельных участках (землях общего пользования, территории общего пользования), посредством которых обеспечивается доступ			-
10.	Иные сведения			-
4. Пояснения к сведениям об уточняемом земельном участке с кадастровым номером 47:23:1922001:94 :				
1.	-			

Сведения об уточняемых земельных участках, необходимые для исправления реестровых ошибок в сведениях о местоположении их границ

1. Сведения о характерных точках границ уточняемого земельного участка с кадастровым номером 47:23:1922001:95 :

Система координат МСК-47, зона 2

Зона № 2

Обозначение характерных точек границ	Координаты, м				Метод определения координат	Формулы, примененные для расчета средней квадратической погрешности определения координат характерных точек границ (Mt), с подставленными в такие формулы значениями и итоговые (вычисленные) значения Mt, м	Описание закрепления точки
	содержатся в Едином государственном реестре недвижимости		определены в результате выполнения комплексных кадастровых работ				
	X	Y	X	Y			
1	2	3	4	5	6	7	8
93	380666.97	2212352.48	380666.94	2212352.10	Метод спутниковых геодезических измерений (определений)	$Mt = \sqrt{(m_0^2 + m_1^2)}=0.1$	Закрепление отсутствует
н58У	-	-	380666.50	2212352.12	Метод спутниковых геодезических измерений (определений)	$Mt = \sqrt{(m_0^2 + m_1^2)}=0.1$	Закрепление отсутствует
н57У	-	-	380666.11	2212345.42	Метод спутниковых геодезических измерений (определений)	$Mt = \sqrt{(m_0^2 + m_1^2)}=0.1$	Закрепление отсутствует
94	380665.65	2212332.74	380665.33	2212332.76	Метод спутниковых геодезических измерений (определений)	$Mt = \sqrt{(m_0^2 + m_1^2)}=0.1$	Закрепление отсутствует
95	380696.30	2212331.10	380699.87	2212331.06	Метод спутниковых геодезических измерений (определений)	$Mt = \sqrt{(m_0^2 + m_1^2)}=0.1$	Закрепление отсутствует

1. Сведения о характерных точках границ уточняемого земельного участка с кадастровым номером 47:23:1922001:95 :

Система координат МСК-47, зона 2					Зона № 2		
Обозначение характерных точек границ	Координаты, м				Метод определения координат	Формулы, примененные для расчета средней квадратической погрешности определения координат характерных точек границ (Mt), с подставленными в такие формулы значениями и итоговые (вычисленные) значения Mt, м	Описание закрепления точки
	содержатся в Едином государственном реестре недвижимости		определены в результате выполнения комплексных кадастровых работ				
	X	Y	X	Y			
1	2	3	4	5	6	7	8
н478У	-	-	380700.68	2212350.03	Метод спутниковых геодезических измерений (определений)	$Mt = \sqrt{(m_0^2 + m_1^2)}=0.1$	Закрепление отсутствует
96	380697.61	2212350.51	380697.59	2212350.22	Метод спутниковых геодезических измерений (определений)	$Mt = \sqrt{(m_0^2 + m_1^2)}=0.1$	Закрепление отсутствует
н479У	-	-	380680.36	2212351.37	Метод спутниковых геодезических измерений (определений)	$Mt = \sqrt{(m_0^2 + m_1^2)}=0.1$	Закрепление отсутствует
93	380666.97	2212352.48	380666.94	2212352.10	Метод спутниковых геодезических измерений (определений)	$Mt = \sqrt{(m_0^2 + m_1^2)}=0.1$	Закрепление отсутствует

2. Сведения о частях границ уточняемого земельного участка с кадастровым номером 47:23:1922001:95 :

Обозначение части границ		Горизонтальное проложение (S), м	Описание прохождения части границ	Сведения о согласовании местоположения границ (согласовано/спорное)
от т.	до т.			
1	2	3	4	5
93	н58У	0.44	-	-
н58У	н57У	6.71	-	-
н57У	94	12.68	-	-
94	95	34.58	-	-
95	н478У	18.99	-	-
н478У	96	3.10	-	-

2. Сведения о частях границ уточняемого земельного участка с кадастровым номером 47:23:1922001:95 :				
Обозначение части границ		Горизонтальное проложение (S), м	Описание прохождения части границ	Сведения о согласовании местоположения границ (согласовано/спорное)
от т.	до т.			
1	2	3	4	5
96	н479У	17.27	-	-
н479У	93	13.44	-	-
3. Сведения о характеристиках уточняемого земельного участка с кадастровым номером 47:23:1922001:95 :				
№ п/п	Наименование характеристики			Значение характеристики
1	2			3
1.	Адрес земельного участка			-
1.1.	Сведения о местоположении земельного участка (при отсутствии адреса) в структурированном в соответствии с федеральной информационной адресной системой виде			-
1.2.	Дополнительные сведения о местоположении земельного участка			-
2.	Площадь земельного участка ± величина погрешности определения (вычисления) площади (P ± ΔP), м2			662 ± 9
3.	Формула, примененная для расчета предельной допустимой погрешности определения площади земельного участка, с подставленными значениями и итоговые (вычисленные) значения (ΔP), м2			$\Delta P = 3.5 * M_t * \sqrt{P} = 3.5 * 0,1 * \sqrt{675} = 9$
4.	Площадь земельного участка согласно сведениям Единого государственного реестра недвижимости (P _{кад}), м2			602
5.	Оценка расхождения P и P _{кад} (P - P _{кад}), м2			60
6.	Предельные минимальный и максимальный размеры земельного участка (P _{мин} и P _{макс}), м2			- -
7.	Кадастровый номер или иной государственный учетный номер (инвентарный) объекта недвижимости, расположенного на земельном участке			-
8.	Вид (виды) разрешенного использования			для ведения садоводства
8.1.	Дополнительные сведения об использовании земельного участка			-
9.	Сведения о земельных участках (землях общего пользования, территории общего пользования), посредством которых обеспечивается доступ			-
10.	Иные сведения			-
4. Пояснения к сведениям об уточняемом земельном участке с кадастровым номером 47:23:1922001:95 :				
1.	-			

Сведения об уточняемых земельных участках, необходимые для исправления реестровых ошибок в сведениях о местоположении их границ

1. Сведения о характерных точках границ уточняемого земельного участка с кадастровым номером 47:23:1922001:96 :

Система координат МСК-47, зона 2

Зона № 2

Обозначение характерных точек границ	Координаты, м				Метод определения координат	Формулы, примененные для расчета средней квадратической погрешности определения границ (Mt), с подставленными в такие формулы значениями и итоговые (вычисленные) значения Mt, м	Описание закрепления точки
	содержатся в Едином государственном реестре недвижимости		определены в результате выполнения комплексных кадастровых работ				
	X	Y	X	Y			
1	2	3	4	5	6	7	8
97	380659.65	2212392.94	380659.58	2212392.07	Метод спутниковых геодезических измерений (определений)	$Mt = \sqrt{(m_0^2 + m_1^2)}=0.1$	Закрепление отсутствует
н480У	-	-	380647.49	2212393.02	Метод спутниковых геодезических измерений (определений)	$Mt = \sqrt{(m_0^2 + m_1^2)}=0.1$	Закрепление отсутствует
98	380629.45	2212394.92	380628.86	2212394.07	Метод спутниковых геодезических измерений (определений)	$Mt = \sqrt{(m_0^2 + m_1^2)}=0.1$	Закрепление отсутствует
н332У	-	-	380623.80	2212394.36	Метод спутниковых геодезических измерений (определений)	$Mt = \sqrt{(m_0^2 + m_1^2)}=0.1$	Закрепление отсутствует
н331У	-	-	380607.96	2212395.40	Метод спутниковых геодезических измерений (определений)	$Mt = \sqrt{(m_0^2 + m_1^2)}=0.1$	Закрепление отсутствует

1. Сведения о характерных точках границ уточняемого земельного участка с кадастровым номером 47:23:1922001:96 :

Система координат МСК-47, зона 2

Зона № 2

Обозначение характерных точек границ	Координаты, м				Метод определения координат	Формулы, примененные для расчета средней квадратической погрешности определения координат характерных точек границ (Mt), с подставленными в такие формулы значениями и итоговые (вычисленные) значения Mt, м	Описание закрепления точки
	содержатся в Едином государственном реестре недвижимости		определены в результате выполнения комплексных кадастровых работ				
	X	Y	X	Y			
1	2	3	4	5	6	7	8
н330У	-	-	380602.05	2212395.91	Метод спутниковых геодезических измерений (определений)	$Mt = \sqrt{(m_0^2 + m_1^2)}=0.1$	Закрепление отсутствует
99	380599.62	2212396.18	380599.83	2212395.87	Метод спутниковых геодезических измерений (определений)	$Mt = \sqrt{(m_0^2 + m_1^2)}=0.1$	Закрепление отсутствует
100	380598.21	2212376.86	380598.53	2212376.47	Метод спутниковых геодезических измерений (определений)	$Mt = \sqrt{(m_0^2 + m_1^2)}=0.1$	Закрепление отсутствует
н481У	-	-	380623.33	2212374.80	Метод спутниковых геодезических измерений (определений)	$Mt = \sqrt{(m_0^2 + m_1^2)}=0.1$	Закрепление отсутствует
101	380628.48	2212375.17	380628.61	2212374.48	Метод спутниковых геодезических измерений (определений)	$Mt = \sqrt{(m_0^2 + m_1^2)}=0.1$	Закрепление отсутствует

1. Сведения о характерных точках границ уточняемого земельного участка с кадастровым номером 47:23:1922001:96 :

Система координат МСК-47, зона 2

Зона № 2

Обозначение характерных точек границ	Координаты, м				Метод определения координат	Формулы, примененные для расчета средней квадратической погрешности определения координат характерных точек границ (Mt), с подставленными в такие формулы значениями и итоговые (вычисленные) значения Mt, м	Описание закрепления точки
	содержатся в Едином государственном реестре недвижимости		определены в результате выполнения комплексных кадастровых работ				
	X	Y	X	Y			
1	2	3	4	5	6	7	8
н482У	-	-	380638.86	2212373.87	Метод спутниковых геодезических измерений (определений)	$Mt = \sqrt{(m_0^2 + m_1^2)}=0.1$	Закрепление отсутствует
н483У	-	-	380656.52	2212372.60	Метод спутниковых геодезических измерений (определений)	$Mt = \sqrt{(m_0^2 + m_1^2)}=0.1$	Закрепление отсутствует
н484У	-	-	380657.97	2212373.34	Метод спутниковых геодезических измерений (определений)	$Mt = \sqrt{(m_0^2 + m_1^2)}=0.1$	Закрепление отсутствует
102	380658.35	2212373.51	380658.34	2212373.29	Метод спутниковых геодезических измерений (определений)	$Mt = \sqrt{(m_0^2 + m_1^2)}=0.1$	Закрепление отсутствует
н104У	-	-	380658.73	2212373.23	Метод спутниковых геодезических измерений (определений)	$Mt = \sqrt{(m_0^2 + m_1^2)}=0.1$	Закрепление отсутствует

1. Сведения о характерных точках границ уточняемого земельного участка с кадастровым номером 47:23:1922001:96 :							
Система координат МСК-47, зона 2						Зона № 2	
Обозначение характерных точек границ	Координаты, м				Метод определения координат	Формулы, примененные для расчета средней квадратической погрешности определения координат характерных точек границ (Mt), с подставленными в такие формулы значениями и итоговые (вычисленные) значения Mt, м	Описание закрепления точки
	содержатся в Едином государственном реестре недвижимости		определены в результате выполнения комплексных кадастровых работ				
	X	Y	X	Y			
1	2	3	4	5	6	7	8
н103У	-	-	380660.19	2212392.02	Метод спутниковых геодезических измерений (определений)	$Mt = \sqrt{(m_0^2 + m_1^2)}=0.1$	Закрепление отсутствует
97	380659.65	2212392.94	380659.58	2212392.07	Метод спутниковых геодезических измерений (определений)	$Mt = \sqrt{(m_0^2 + m_1^2)}=0.1$	Закрепление отсутствует
2. Сведения о частях границ уточняемого земельного участка с кадастровым номером 47:23:1922001:96 :							
Обозначение части границ		Горизонтальное проложение (S), м		Описание прохождения части границ	Сведения о согласовании местоположения границ (согласовано/спорное)		
от т.	до т.						
1	2	3		4	5		
97	н480У	12.13		-	-		
н480У	98	18.66		-	-		
98	н332У	5.07		-	-		
н332У	н331У	15.87		-	-		
н331У	н330У	5.93		-	-		
н330У	99	2.22		-	-		
99	100	19.44		-	-		
100	н481У	24.86		-	-		
н481У	101	5.29		-	-		
101	н482У	10.27		-	-		
н482У	н483У	17.71		-	-		
н483У	н484У	1.63		-	-		
н484У	102	0.37		-	-		
102	н104У	0.39		-	-		
н104У	н103У	18.85		-	-		
н103У	97	0.61		-	-		

3. Сведения о характеристиках уточняемого земельного участка с кадастровым номером 47:23:1922001:96 :		
№ п/п	Наименование характеристики	Значение характеристики
1	2	3
1.	Адрес земельного участка	-
1.1.	Сведения о местоположении земельного участка (при отсутствии адреса) в структурированном в соответствии с федеральной информационной адресной системой виде	-
1.2.	Дополнительные сведения о местоположении земельного участка	-
2.	Площадь земельного участка ± величина погрешности определения (вычисления) площади ($P \pm \Delta P$), м ²	1182 ± 12
3.	Формула, примененная для расчета предельной допустимой погрешности определения площади земельного участка, с подставленными значениями и итоговые (вычисленные) значения (ΔP), м ²	$\Delta P = 3.5 * M_t * \sqrt{P} = 3.5 * 0,1 * \sqrt{1182} = 12$
4.	Площадь земельного участка согласно сведениям Единого государственного реестра недвижимости ($P_{\text{кад}}$), м ²	1187
5.	Оценка расхождения P и $P_{\text{кад}}$ ($P - P_{\text{кад}}$), м ²	5
6.	Предельные минимальный и максимальный размеры земельного участка ($P_{\text{мин}}$ и $P_{\text{макс}}$), м ²	- -
7.	Кадастровый номер или иной государственный учетный номер (инвентарный) объекта недвижимости, расположенного на земельном участке	-
8.	Вид (виды) разрешенного использования	для ведения садоводства
8.1.	Дополнительные сведения об использовании земельного участка	-
9.	Сведения о земельных участках (землях общего пользования, территории общего пользования), посредством которых обеспечивается доступ	-
10.	Иные сведения	-
4. Пояснения к сведениям об уточняемом земельном участке с кадастровым номером 47:23:1922001:96 :		
1.	-	

Сведения об уточняемых земельных участках, необходимые для исправления реестровых ошибок в сведениях о местоположении их границ

1. Сведения о характерных точках границ уточняемого земельного участка с кадастровым номером 47:23:1922001:97 :

Система координат МСК-47, зона 2

Зона № 2

Обозначение характерных точек границ	Координаты, м				Метод определения координат	Формулы, примененные для расчета средней квадратической погрешности определения координат характерных точек границ (Mt), с подставленными в такие формулы значениями и итоговые (вычисленные) значения Mt, м	Описание закрепления точки
	содержатся в Едином государственном реестре недвижимости		определены в результате выполнения комплексных кадастровых работ				
	X	Y	X	Y			
1	2	3	4	5	6	7	8
103	380537.36	2212520.75	380537.79	2212520.19	Метод спутниковых геодезических измерений (определений)	$Mt = \sqrt{(m_0^2 + m_1^2)}=0.1$	Закрепление отсутствует
104	380535.93	2212501.02	380536.36	2212500.79	Метод спутниковых геодезических измерений (определений)	$Mt = \sqrt{(m_0^2 + m_1^2)}=0.1$	Закрепление отсутствует
105	380566.72	2212499.08	380566.72	2212499.08	Метод спутниковых геодезических измерений (определений)	$Mt = \sqrt{(m_0^2 + m_1^2)}=0.1$	Закрепление отсутствует
90	380568.77	2212519.31	380568.74	2212518.75	Метод спутниковых геодезических измерений (определений)	$Mt = \sqrt{(m_0^2 + m_1^2)}=0.1$	Закрепление отсутствует
н485У	-	-	380568.38	2212518.77	Метод спутниковых геодезических измерений (определений)	$Mt = \sqrt{(m_0^2 + m_1^2)}=0.1$	Закрепление отсутствует

1. Сведения о характерных точках границ уточняемого земельного участка с кадастровым номером 47:23:1922001:97 :							
Система координат МСК-47, зона 2						Зона №2	
Обозначение характерных точек границ	Координаты, м				Метод определения координат	Формулы, примененные для расчета средней квадратической погрешности определения координат характерных точек границ (Mt), с подставленными в такие формулы значениями и итоговые (вычисленные) значения Mt, м	Описание закрепления точки
	содержатся в Едином государственном реестре недвижимости		определены в результате выполнения комплексных кадастровых работ				
	X	Y	X	Y			
1	2	3	4	5	6	7	8
н486У	-	-	380559.10	2212519.15	Метод спутниковых геодезических измерений (определений)	$Mt = \sqrt{(m_0^2 + m_1^2)}=0.1$	Закрепление отсутствует
н487У	-	-	380539.44	2212520.24	Метод спутниковых геодезических измерений (определений)	$Mt = \sqrt{(m_0^2 + m_1^2)}=0.1$	Закрепление отсутствует
103	380537.36	2212520.75	380537.79	2212520.19	Метод спутниковых геодезических измерений (определений)	$Mt = \sqrt{(m_0^2 + m_1^2)}=0.1$	Закрепление отсутствует
2. Сведения о частях границ уточняемого земельного участка с кадастровым номером 47:23:1922001:97 :							
Обозначение части границ		Горизонтальное проложение (S), м	Описание прохождения части границ	Сведения о согласовании местоположения границ (согласовано/спорное)			
от т.	до т.						
1	2	3	4	5			
103	104	19.45	-	-			
104	105	30.41	-	-			
105	90	19.77	-	-			
90	н485У	0.36	-	-			
н485У	н486У	9.29	-	-			
н486У	н487У	19.69	-	-			
н487У	103	1.65	-	-			

3. Сведения о характеристиках уточняемого земельного участка с кадастровым номером 47:23:1922001:97 :		
№ п/п	Наименование характеристики	Значение характеристики
1	2	3
1.	Адрес земельного участка	-
1.1.	Сведения о местоположении земельного участка (при отсутствии адреса) в структурированном в соответствии с федеральной информационной адресной системой виде	-
1.2.	Дополнительные сведения о местоположении земельного участка	-
2.	Площадь земельного участка ± величина погрешности определения (вычисления) площади ($P \pm \Delta P$), м ²	602 ± 9
3.	Формула, примененная для расчета предельной допустимой погрешности определения площади земельного участка, с подставленными значениями и итоговые (вычисленные) значения (ΔP), м ²	$\Delta P = 3.5 * M_t * \sqrt{P} = 3.5 * 0,1 * \sqrt{602} = 9$
4.	Площадь земельного участка согласно сведениям Единого государственного реестра недвижимости ($P_{\text{кад}}$), м ²	624
5.	Оценка расхождения P и $P_{\text{кад}}$ ($P - P_{\text{кад}}$), м ²	22
6.	Предельные минимальный и максимальный размеры земельного участка ($P_{\text{мин}}$ и $P_{\text{макс}}$), м ²	- -
7.	Кадастровый номер или иной государственный учетный номер (инвентарный) объекта недвижимости, расположенного на земельном участке	-
8.	Вид (виды) разрешенного использования	для ведения садоводства
8.1.	Дополнительные сведения об использовании земельного участка	-
9.	Сведения о земельных участках (землях общего пользования, территории общего пользования), посредством которых обеспечивается доступ	-
10.	Иные сведения	-
4. Пояснения к сведениям об уточняемом земельном участке с кадастровым номером 47:23:1922001:97 :		
1.	-	

Сведения об уточняемых земельных участках, необходимые для исправления реестровых ошибок в сведениях о местоположении их границ

1. Сведения о характерных точках границ уточняемого земельного участка с кадастровым номером 47:23:1922001:99 :

Система координат МСК-47, зона 2

Зона № 2

Обозначение характерных точек границ	Координаты, м				Метод определения координат	Формулы, примененные для расчета средней квадратической погрешности определения границ (Mt), с подставленными в такие формулы значениями и итоговые (вычисленные) значения Mt, м	Описание закрепления точки
	содержатся в Едином государственном реестре недвижимости		определены в результате выполнения комплексных кадастровых работ				
	X	Y	X	Y			
1	2	3	4	5	6	7	8
106	380545.91	2212329.23	380544.83	2212329.31	Метод спутниковых геодезических измерений (определений)	$Mt = \sqrt{(m_0^2 + m_1^2)}=0.1$	Закрепление отсутствует
107	380526.72	2212330.72	380527.25	2212331.12	Метод спутниковых геодезических измерений (определений)	$Mt = \sqrt{(m_0^2 + m_1^2)}=0.1$	Закрепление отсутствует
н488У	-	-	380525.31	2212310.33	Метод спутниковых геодезических измерений (определений)	$Mt = \sqrt{(m_0^2 + m_1^2)}=0.1$	Закрепление отсутствует
108	380523.86	2212300.10	380524.29	2212300.25	Метод спутниковых геодезических измерений (определений)	$Mt = \sqrt{(m_0^2 + m_1^2)}=0.1$	Закрепление отсутствует
н489У	-	-	380531.97	2212299.49	Метод спутниковых геодезических измерений (определений)	$Mt = \sqrt{(m_0^2 + m_1^2)}=0.1$	Закрепление отсутствует

1. Сведения о характерных точках границ уточняемого земельного участка с кадастровым номером 47:23:1922001:99 :

Система координат МСК-47, зона 2

Зона № 2

Обозначение характерных точек границ	Координаты, м				Метод определения координат	Формулы, примененные для расчета средней квадратической погрешности определения координат характерных точек границ (Mt), с подставленными в такие формулы значениями и итоговые (вычисленные) значения Mt, м	Описание закрепления точки
	содержатся в Едином государственном реестре недвижимости		определены в результате выполнения комплексных кадастровых работ				
	X	Y	X	Y			
1	2	3	4	5	6	7	8
н490У	-	-	380539.49	2212298.57	Метод спутниковых геодезических измерений (определений)	$Mt = \sqrt{(m_0^2 + m_1^2)}=0.1$	Закрепление отсутствует
109	380543.42	2212297.72	380542.34	2212298.19	Метод спутниковых геодезических измерений (определений)	$Mt = \sqrt{(m_0^2 + m_1^2)}=0.1$	Закрепление отсутствует
н38У	-	-	380542.37	2212298.50	Метод спутниковых геодезических измерений (определений)	$Mt = \sqrt{(m_0^2 + m_1^2)}=0.1$	Закрепление отсутствует
н37У	-	-	380543.90	2212313.35	Метод спутниковых геодезических измерений (определений)	$Mt = \sqrt{(m_0^2 + m_1^2)}=0.1$	Закрепление отсутствует
н36У	-	-	380543.58	2212316.76	Метод спутниковых геодезических измерений (определений)	$Mt = \sqrt{(m_0^2 + m_1^2)}=0.1$	Закрепление отсутствует

1. Сведения о характерных точках границ уточняемого земельного участка с кадастровым номером 47:23:1922001:99 :							
Система координат МСК-47, зона 2						Зона № 2	
Обозначение характерных точек границ	Координаты, м				Метод определения координат	Формулы, примененные для расчета средней квадратической погрешности определения координат характерных точек границ (Mt), с подставленными в такие формулы значениями и итоговые (вычисленные) значения Mt, м	Описание закрепления точки
	содержатся в Едином государственном реестре недвижимости		определены в результате выполнения комплексных кадастровых работ				
	X	Y	X	Y			
1	2	3	4	5	6	7	8
106	380545.91	2212329.23	380544.83	2212329.31	Метод спутниковых геодезических измерений (определений)	$Mt = \sqrt{(m_0^2 + m_1^2)} = 0.1$	Закрепление отсутствует
2. Сведения о частях границ уточняемого земельного участка с кадастровым номером 47:23:1922001:99 :							
Обозначение части границ		Горизонтальное проложение (S), м	Описание прохождения части границ	Сведения о согласовании местоположения границ (согласовано/спорное)			
от т.	до т.						
1	2	3	4	5			
106	107	17.67	-	-			
107	н488У	20.88	-	-			
н488У	108	10.13	-	-			
108	н489У	7.72	-	-			
н489У	н490У	7.58	-	-			
н490У	109	2.88	-	-			
109	н38У	0.31	-	-			
н38У	н37У	14.93	-	-			
н37У	н36У	3.42	-	-			
н36У	106	12.61	-	-			
3. Сведения о характеристиках уточняемого земельного участка с кадастровым номером 47:23:1922001:99 :							
№ п/п	Наименование характеристики			Значение характеристики			
1	2			3			
1.	Адрес земельного участка			-			
1.1.	Сведения о местоположении земельного участка (при отсутствии адреса) в структурированном в соответствии с федеральной информационной адресной системой виде			-			
1.2.	Дополнительные сведения о местоположении земельного участка			-			
2.	Площадь земельного участка ± величина погрешности определения (вычисления) площади (P ± ΔP), м ²			557 ± 8			
3.	Формула, примененная для расчета предельной допустимой погрешности определения площади земельного участка, с подставленными значениями и итоговые (вычисленные) значения (ΔP), м ²			$\Delta P = 3.5 * Mt * \sqrt{P} = 3.5 * 0,1 * \sqrt{557} = 8$			

3. Сведения о характеристиках уточняемого земельного участка с кадастровым номером 47:23:1922001:99 :		
№ п/п	Наименование характеристики	Значение характеристики
1	2	3
4.	Площадь земельного участка согласно сведениям Единого государственного реестра недвижимости (Ркад), м2	607
5.	Оценка расхождения Р и Ркад (Р - Ркад), м2	50
6.	Предельные минимальный и максимальный размеры земельного участка (Рмин и Рмакс), м2	- -
7.	Кадастровый номер или иной государственный учетный номер (инвентарный) объекта недвижимости, расположенного на земельном участке	47:23:0000000:46052
8.	Вид (виды) разрешенного использования	для организации коллективного садоводства
8.1.	Дополнительные сведения об использовании земельного участка	-
9.	Сведения о земельных участках (землях общего пользования, территории общего пользования), посредством которых обеспечивается доступ	-
10.	Иные сведения	-
4. Пояснения к сведениям об уточняемом земельном участке с кадастровым номером 47:23:1922001:99 :		
1.	-	

Сведения об уточняемых земельных участках, необходимые для исправления реестровых ошибок в сведениях о местоположении их границ

1. Сведения о характерных точках границ уточняемого земельного участка с кадастровым номером 47:23:1922001:101 :

Система координат МСК-47, зона 2

Зона № 2

Обозначение характерных точек границ	Координаты, м				Метод определения координат	Формулы, примененные для расчета средней квадратической погрешности определения границ (Mt), с подставленными в такие формулы значениями и итоговые (вычисленные) значения Mt, м	Описание закрепления точки
	содержатся в Едином государственном реестре недвижимости		определены в результате выполнения комплексных кадастровых работ				
	X	Y	X	Y			
1	2	3	4	5	6	7	8
76	380589.62	2212396.61	380589.61	2212396.43	Метод спутниковых геодезических измерений (определений)	$Mt = \sqrt{(m_0^2 + m_1^2)}=0.1$	Закрепление отсутствует
110	380591.15	2212417.56	380591.09	2212416.77	Метод спутниковых геодезических измерений (определений)	$Mt = \sqrt{(m_0^2 + m_1^2)}=0.1$	Закрепление отсутствует
н491У	-	-	380568.22	2212418.37	Метод спутниковых геодезических измерений (определений)	$Mt = \sqrt{(m_0^2 + m_1^2)}=0.1$	Закрепление отсутствует
н492У	-	-	380561.59	2212418.71	Метод спутниковых геодезических измерений (определений)	$Mt = \sqrt{(m_0^2 + m_1^2)}=0.1$	Закрепление отсутствует
26	380561.35	2212419.54	380561.09	2212418.75	Метод спутниковых геодезических измерений (определений)	$Mt = \sqrt{(m_0^2 + m_1^2)}=0.1$	Закрепление отсутствует

1. Сведения о характерных точках границ уточняемого земельного участка с кадастровым номером 47:23:1922001:101 :							
Система координат МСК-47, зона 2						Зона № 2	
Обозначение характерных точек границ	Координаты, м				Метод определения координат	Формулы, примененные для расчета средней квадратической погрешности определения координат характерных точек границ (Mt), с подставленными в такие формулы значениями и итоговые (вычисленные) значения Mt, м	Описание закрепления точки
	содержатся в Едином государственном реестре недвижимости		определены в результате выполнения комплексных кадастровых работ				
	X	Y	X	Y			
1	2	3	4	5	6	7	8
25	380560.08	2212399.16	380559.93	2212398.82	Метод спутниковых геодезических измерений (определений)	$Mt = \sqrt{(m_0^2 + m_1^2)}=0.1$	Закрепление отсутствует
н467У	-	-	380573.86	2212397.80	Метод спутниковых геодезических измерений (определений)	$Mt = \sqrt{(m_0^2 + m_1^2)}=0.1$	Закрепление отсутствует
76	380589.62	2212396.61	380589.61	2212396.43	Метод спутниковых геодезических измерений (определений)	$Mt = \sqrt{(m_0^2 + m_1^2)}=0.1$	Закрепление отсутствует
2. Сведения о частях границ уточняемого земельного участка с кадастровым номером 47:23:1922001:101 :							
Обозначение части границ		Горизонтальное проложение (S), м	Описание прохождения части границ	Сведения о согласовании местоположения границ (согласовано/спорное)			
от т.	до т.						
1	2	3	4	5			
76	110	20.39	-	-			
110	н491У	22.93	-	-			
н491У	н492У	6.64	-	-			
н492У	26	0.50	-	-			
26	25	19.96	-	-			
25	н467У	13.97	-	-			
н467У	76	15.81	-	-			

3. Сведения о характеристиках уточняемого земельного участка с кадастровым номером 47:23:1922001:101 :		
№ п/п	Наименование характеристики	Значение характеристики
1	2	3
1.	Адрес земельного участка	-
1.1.	Сведения о местоположении земельного участка (при отсутствии адреса) в структурированном в соответствии с федеральной информационной адресной системой виде	-
1.2.	Дополнительные сведения о местоположении земельного участка	-
2.	Площадь земельного участка ± величина погрешности определения (вычисления) площади ($P \pm \Delta P$), м ²	604 ± 9
3.	Формула, примененная для расчета предельной допустимой погрешности определения площади земельного участка, с подставленными значениями и итоговые (вычисленные) значения (ΔP), м ²	$\Delta P = 3.5 * M_t * \sqrt{P} = 3.5 * 0,1 * \sqrt{604} = 9$
4.	Площадь земельного участка согласно сведениям Единого государственного реестра недвижимости ($P_{\text{кад}}$), м ²	616
5.	Оценка расхождения P и $P_{\text{кад}}$ ($P - P_{\text{кад}}$), м ²	12
6.	Предельные минимальный и максимальный размеры земельного участка ($P_{\text{мин}}$ и $P_{\text{макс}}$), м ²	- -
7.	Кадастровый номер или иной государственный учетный номер (инвентарный) объекта недвижимости, расположенного на земельном участке	-
8.	Вид (виды) разрешенного использования	Для организации коллективного садоводства
8.1.	Дополнительные сведения об использовании земельного участка	-
9.	Сведения о земельных участках (землях общего пользования, территории общего пользования), посредством которых обеспечивается доступ	-
10.	Иные сведения	-
4. Пояснения к сведениям об уточняемом земельном участке с кадастровым номером 47:23:1922001:101 :		
1.	-	

Сведения об уточняемых земельных участках, необходимые для исправления реестровых ошибок в сведениях о местоположении их границ

1. Сведения о характерных точках границ уточняемого земельного участка с кадастровым номером 47:23:1922001:102 :

Система координат МСК-47, зона 2

Зона № 2

Обозначение характерных точек границ	Координаты, м				Метод определения координат	Формулы, примененные для расчета средней квадратической погрешности определения координат характерных точек границ (Mt), с подставленными в такие формулы значениями и итоговые (вычисленные) значения Mt, м	Описание закрепления точки
	содержатся в Едином государственном реестре недвижимости		определены в результате выполнения комплексных кадастровых работ				
	X	Y	X	Y			
1	2	3	4	5	6	7	8
111	380543.27	2212563.56	380543.23	2212563.56	Метод спутниковых геодезических измерений (определений)	$Mt = \sqrt{(m_0^2 + m_1^2)}=0.1$	Закрепление отсутствует
n120У	-	-	380542.26	2212562.92	Метод спутниковых геодезических измерений (определений)	$Mt = \sqrt{(m_0^2 + m_1^2)}=0.1$	Закрепление отсутствует
112	380540.97	2212561.77	380540.75	2212561.53	Метод спутниковых геодезических измерений (определений)	$Mt = \sqrt{(m_0^2 + m_1^2)}=0.1$	Закрепление отсутствует
113	380540.55	2212558.69	380538.65	2212542.64	Метод спутниковых геодезических измерений (определений)	$Mt = \sqrt{(m_0^2 + m_1^2)}=0.1$	Закрепление отсутствует
114	380539.24	2212542.41	380539.24	2212542.41	Метод спутниковых геодезических измерений (определений)	$Mt = \sqrt{(m_0^2 + m_1^2)}=0.1$	Закрепление отсутствует

1. Сведения о характерных точках границ уточняемого земельного участка с кадастровым номером 47:23:1922001:102 :

Система координат МСК-47, зона 2

Зона № 2

Обозначение характерных точек границ	Координаты, м				Метод определения координат	Формулы, примененные для расчета средней квадратической погрешности определения координат характерных точек границ (Mt), с подставленными в такие формулы значениями и итоговые (вычисленные) значения Mt, м	Описание закрепления точки
	содержатся в Едином государственном реестре недвижимости		определены в результате выполнения комплексных кадастровых работ				
	X	Y	X	Y			
1	2	3	4	5	6	7	8
115	380569.79	2212544.95	380569.79	2212544.95	Метод спутниковых геодезических измерений (определений)	$Mt = \sqrt{(m_0^2 + m_1^2)}=0.1$	Закрепление отсутствует
88	380570.31	2212558.15	380570.31	2212558.15	Метод спутниковых геодезических измерений (определений)	$Mt = \sqrt{(m_0^2 + m_1^2)}=0.1$	Закрепление отсутствует
116	380570.37	2212560.28	380570.37	2212560.28	Метод спутниковых геодезических измерений (определений)	$Mt = \sqrt{(m_0^2 + m_1^2)}=0.1$	Закрепление отсутствует
117	380560.81	2212560.85	380560.75	2212560.88	Метод спутниковых геодезических измерений (определений)	$Mt = \sqrt{(m_0^2 + m_1^2)}=0.1$	Закрепление отсутствует
118	380561.13	2212562.64	380561.13	2212562.64	Метод спутниковых геодезических измерений (определений)	$Mt = \sqrt{(m_0^2 + m_1^2)}=0.1$	Закрепление отсутствует

1. Сведения о характерных точках границ уточняемого земельного участка с кадастровым номером 47:23:1922001:102 :							
Система координат МСК-47, зона 2						Зона № 2	
Обозначение характерных точек границ	Координаты, м				Метод определения координат	Формулы, примененные для расчета средней квадратической погрешности определения координат характерных точек границ (Mt), с подставленными в такие формулы значениями и итоговые (вычисленные) значения Mt, м	Описание закрепления точки
	содержатся в Едином государственном реестре недвижимости		определены в результате выполнения комплексных кадастровых работ				
	X	Y	X	Y			
1	2	3	4	5	6	7	8
111	380543.27	2212563.56	380543.23	2212563.56	Метод спутниковых геодезических измерений (определений)	$Mt = \sqrt{(m_0^2 + m_1^2)} = 0.1$	Закрепление отсутствует
2. Сведения о частях границ уточняемого земельного участка с кадастровым номером 47:23:1922001:102 :							
Обозначение части границ		Горизонтальное проложение (S), м		Описание прохождения части границ	Сведения о согласовании местоположения границ (согласовано/спорное)		
от т.	до т.						
1	2	3		4	5		
111	н120У	1.16		-	-		
н120У	112	2.05		-	-		
112	113	19.01		-	-		
113	114	0.63		-	-		
114	115	30.66		-	-		
115	88	13.21		-	-		
88	116	2.13		-	-		
116	117	9.64		-	-		
117	118	1.80		-	-		
118	111	17.92		-	-		
3. Сведения о характеристиках уточняемого земельного участка с кадастровым номером 47:23:1922001:102 :							
№ п/п	Наименование характеристики				Значение характеристики		
1	2				3		
1.	Адрес земельного участка				-		
1.1.	Сведения о местоположении земельного участка (при отсутствии адреса) в структурированном в соответствии с федеральной информационной адресной системой виде				-		
1.2.	Дополнительные сведения о местоположении земельного участка				-		
2.	Площадь земельного участка ± величина погрешности определения (вычисления) площади (P ± ΔP), м ²				564 ± 8		
3.	Формула, примененная для расчета предельной допустимой погрешности определения площади земельного участка, с подставленными значениями и итоговые (вычисленные) значения (ΔP), м ²				$\Delta P = 3.5 * Mt * \sqrt{P} = 3.5 * 0,1 * \sqrt{564} = 8$		

3. Сведения о характеристиках уточняемого земельного участка с кадастровым номером 47:23:1922001:102 :

№ п/п	Наименование характеристики	Значение характеристики
1	2	3
4.	Площадь земельного участка согласно сведениям Единого государственного реестра недвижимости (Ркад), м2	557
5.	Оценка расхождения Р и Ркад (Р - Ркад), м2	7
6.	Предельные минимальный и максимальный размеры земельного участка (Рмин и Рмакс), м2	- -
7.	Кадастровый номер или иной государственный учетный номер (инвентарный) объекта недвижимости, расположенного на земельном участке	-
8.	Вид (виды) разрешенного использования	Для организации коллективного садоводства
8.1.	Дополнительные сведения об использовании земельного участка	-
9.	Сведения о земельных участках (землях общего пользования, территории общего пользования), посредством которых обеспечивается доступ	-
10.	Иные сведения	-

4. Пояснения к сведениям об уточняемом земельном участке с кадастровым номером 47:23:1922001:102 :

1.	-
----	---

Сведения об уточняемых земельных участках, необходимые для исправления реестровых ошибок в сведениях о местоположении их границ

1. Сведения о характерных точках границ уточняемого земельного участка с кадастровым номером 47:23:1922001:103 :

Система координат МСК-47, зона 2

Зона № 2

Обозначение характерных точек границ	Координаты, м				Метод определения координат	Формулы, примененные для расчета средней квадратической погрешности определения границ (Mt), с подставленными в такие формулы значениями и итоговые (вычисленные) значения Mt, м	Описание закрепления точки
	содержатся в Едином государственном реестре недвижимости		определены в результате выполнения комплексных кадастровых работ				
	X	Y	X	Y			
1	2	3	4	5	6	7	8
53	380708.30	2212509.22	380707.99	2212509.24	Метод спутниковых геодезических измерений (определений)	$Mt = \sqrt{(m_0^2 + m_1^2)}=0.1$	Закрепление отсутствует
н75У	-	-	380708.05	2212509.97	Метод спутниковых геодезических измерений (определений)	$Mt = \sqrt{(m_0^2 + m_1^2)}=0.1$	Закрепление отсутствует
н74У	-	-	380708.66	2212519.89	Метод спутниковых геодезических измерений (определений)	$Mt = \sqrt{(m_0^2 + m_1^2)}=0.1$	Закрепление отсутствует
н73У	-	-	380709.45	2212522.56	Метод спутниковых геодезических измерений (определений)	$Mt = \sqrt{(m_0^2 + m_1^2)}=0.1$	Закрепление отсутствует
н72У	-	-	380710.06	2212530.16	Метод спутниковых геодезических измерений (определений)	$Mt = \sqrt{(m_0^2 + m_1^2)}=0.1$	Закрепление отсутствует

1. Сведения о характерных точках границ уточняемого земельного участка с кадастровым номером 47:23:1922001:103 :

Система координат МСК-47, зона 2

Зона № 2

Обозначение характерных точек границ	Координаты, м				Метод определения координат	Формулы, примененные для расчета средней квадратической погрешности определения координат характерных точек границ (Mt), с подставленными в такие формулы значениями и итоговые (вычисленные) значения Mt, м	Описание закрепления точки
	содержатся в Едином государственном реестре недвижимости		определены в результате выполнения комплексных кадастровых работ				
	X	Y	X	Y			
1	2	3	4	5	6	7	8
н71У	-	-	380708.79	2212539.70	Метод спутниковых геодезических измерений (определений)	$Mt = \sqrt{(m_0^2 + m_1^2)}=0.1$	Закрепление отсутствует
119	380710.42	2212540.75	380708.72	2212543.81	Метод спутниковых геодезических измерений (определений)	$Mt = \sqrt{(m_0^2 + m_1^2)}=0.1$	Закрепление отсутствует
120	380679.65	2212542.46	380679.78	2212544.08	Метод спутниковых геодезических измерений (определений)	$Mt = \sqrt{(m_0^2 + m_1^2)}=0.1$	Закрепление отсутствует
н70У	-	-	380678.39	2212517.19	Метод спутниковых геодезических измерений (определений)	$Mt = \sqrt{(m_0^2 + m_1^2)}=0.1$	Закрепление отсутствует
54	380677.58	2212511.41	380678.00	2212511.38	Метод спутниковых геодезических измерений (определений)	$Mt = \sqrt{(m_0^2 + m_1^2)}=0.1$	Закрепление отсутствует

1. Сведения о характерных точках границ уточняемого земельного участка с кадастровым номером 47:23:1922001:103 :							
Система координат МСК-47, зона 2						Зона № 2	
Обозначение характерных точек границ	Координаты, м				Метод определения координат	Формулы, примененные для расчета средней квадратической погрешности определения координат характерных точек границ (Mt), с подставленными в такие формулы значениями и итоговые (вычисленные) значения Mt, м	Описание закрепления точки
	содержатся в Едином государственном реестре недвижимости		определены в результате выполнения комплексных кадастровых работ				
	X	Y	X	Y			
1	2	3	4	5	6	7	8
53	380708.30	2212509.22	380707.99	2212509.24	Метод спутниковых геодезических измерений (определений)	$Mt = \sqrt{(m_0^2 + m_1^2)} = 0.1$	Закрепление отсутствует
2. Сведения о частях границ уточняемого земельного участка с кадастровым номером 47:23:1922001:103 :							
Обозначение части границ		Горизонтальное проложение (S), м		Описание прохождения части границ	Сведения о согласовании местоположения границ (согласовано/спорное)		
от т.	до т.						
1	2	3		4	5		
53	н75У	0.73		-	-		
н75У	н74У	9.94		-	-		
н74У	н73У	2.78		-	-		
н73У	н72У	7.62		-	-		
н72У	н71У	9.62		-	-		
н71У	119	4.11		-	-		
119	120	28.94		-	-		
120	н70У	26.93		-	-		
н70У	54	5.82		-	-		
54	53	30.07		-	-		
3. Сведения о характеристиках уточняемого земельного участка с кадастровым номером 47:23:1922001:103 :							
№ п/п	Наименование характеристики				Значение характеристики		
1	2				3		
1.	Адрес земельного участка				-		
1.1.	Сведения о местоположении земельного участка (при отсутствии адреса) в структурированном в соответствии с федеральной информационной адресной системой виде				-		
1.2.	Дополнительные сведения о местоположении земельного участка				-		
2.	Площадь земельного участка ± величина погрешности определения (вычисления) площади (P ± ΔP), м2				1015 ± 11		
3.	Формула, примененная для расчета предельной допустимой погрешности определения площади земельного участка, с подставленными значениями и итоговые (вычисленные) значения (ΔP), м2				$\Delta P = 3.5 * Mt * \sqrt{P} = 3.5 * 0,1 * \sqrt{1015} = 11$		

3. Сведения о характеристиках уточняемого земельного участка с кадастровым номером 47:23:1922001:103 :

№ п/п	Наименование характеристики	Значение характеристики
1	2	3
4.	Площадь земельного участка согласно сведениям Единого государственного реестра недвижимости (Ркад), м2	966
5.	Оценка расхождения Р и Ркад (Р - Ркад), м2	49
6.	Предельные минимальный и максимальный размеры земельного участка (Рмин и Рмакс), м2	- -
7.	Кадастровый номер или иной государственный учетный номер (инвентарный) объекта недвижимости, расположенного на земельном участке	-
8.	Вид (виды) разрешенного использования	для организации коллективного садоводства
8.1.	Дополнительные сведения об использовании земельного участка	-
9.	Сведения о земельных участках (землях общего пользования, территории общего пользования), посредством которых обеспечивается доступ	-
10.	Иные сведения	-

4. Пояснения к сведениям об уточняемом земельном участке с кадастровым номером 47:23:1922001:103 :

1.	-
----	---

Сведения об уточняемых земельных участках, необходимые для исправления реестровых ошибок в сведениях о местоположении их границ

1. Сведения о характерных точках границ уточняемого земельного участка с кадастровым номером 47:23:1922001:104 :

Система координат МСК-47, зона 2

Зона № 2

Обозначение характерных точек границ	Координаты, м				Метод определения координат	Формулы, примененные для расчета средней квадратической погрешности определения координат характерных точек границ (Mt), с подставленными в такие формулы значениями и итоговые (вычисленные) значения Mt, м	Описание закрепления точки
	содержатся в Едином государственном реестре недвижимости		определены в результате выполнения комплексных кадастровых работ				
	X	Y	X	Y			
1	2	3	4	5	6	7	8
108	380523.86	2212300.10	380524.29	2212300.25	Метод спутниковых геодезических измерений (определений)	$Mt = \sqrt{(m_0^2 + m_1^2)}=0.1$	Закрепление отсутствует
136	-	-	380523.87	2212300.22	Метод спутниковых геодезических измерений (определений)	$Mt = \sqrt{(m_0^2 + m_1^2)}=0.1$	Закрепление отсутствует
н493У	-	-	380522.53	2212284.03	Метод спутниковых геодезических измерений (определений)	$Mt = \sqrt{(m_0^2 + m_1^2)}=0.1$	Закрепление отсутствует
н494У	-	-	380521.61	2212272.46	Метод спутниковых геодезических измерений (определений)	$Mt = \sqrt{(m_0^2 + m_1^2)}=0.1$	Закрепление отсутствует
н495У	-	-	380521.68	2212270.99	Метод спутниковых геодезических измерений (определений)	$Mt = \sqrt{(m_0^2 + m_1^2)}=0.1$	Закрепление отсутствует

1. Сведения о характерных точках границ уточняемого земельного участка с кадастровым номером 47:23:1922001:104 :

Система координат МСК-47, зона 2

Зона № 2

Обозначение характерных точек границ	Координаты, м				Метод определения координат	Формулы, примененные для расчета средней квадратической погрешности определения координат характерных точек границ (Mt), с подставленными в такие формулы значениями и итоговые (вычисленные) значения Mt, м	Описание закрепления точки
	содержатся в Едином государственном реестре недвижимости		определены в результате выполнения комплексных кадастровых работ				
	X	Y	X	Y			
1	2	3	4	5	6	7	8
121	380521.26	2212269.74	380521.50	2212269.17	Метод спутниковых геодезических измерений (определений)	$Mt = \sqrt{(m_0^2 + m_1^2)}=0.1$	Закрепление отсутствует
н43У	-	-	380521.39	2212268.04	Метод спутниковых геодезических измерений (определений)	$Mt = \sqrt{(m_0^2 + m_1^2)}=0.1$	Закрепление отсутствует
н42У	-	-	380538.92	2212266.33	Метод спутниковых геодезических измерений (определений)	$Mt = \sqrt{(m_0^2 + m_1^2)}=0.1$	Закрепление отсутствует
н41У	-	-	380541.21	2212266.11	Метод спутниковых геодезических измерений (определений)	$Mt = \sqrt{(m_0^2 + m_1^2)}=0.1$	Закрепление отсутствует
122	380541.10	2212268.24	380541.54	2212269.50	Метод спутниковых геодезических измерений (определений)	$Mt = \sqrt{(m_0^2 + m_1^2)}=0.1$	Закрепление отсутствует

1. Сведения о характерных точках границ уточняемого земельного участка с кадастровым номером 47:23:1922001:104 :

Система координат МСК-47, зона 2

Зона №2

Обозначение характерных точек границ	Координаты, м				Метод определения координат	Формулы, примененные для расчета средней квадратической погрешности определения координат характерных точек границ (Mt), с подставленными в такие формулы значениями и итоговые (вычисленные) значения Mt, м	Описание закрепления точки
	содержатся в Едином государственном реестре недвижимости		определены в результате выполнения комплексных кадастровых работ				
	X	Y	X	Y			
1	2	3	4	5	6	7	8
н40У	-	-	380539.25	2212269.72	Метод спутниковых геодезических измерений (определений)	$Mt = \sqrt{(m_0^2 + m_1^2)}=0.1$	Закрепление отсутствует
н39У	-	-	380539.73	2212274.74	Метод спутниковых геодезических измерений (определений)	$Mt = \sqrt{(m_0^2 + m_1^2)}=0.1$	Закрепление отсутствует
109	380543.10	2212297.76	380542.34	2212298.19	Метод спутниковых геодезических измерений (определений)	$Mt = \sqrt{(m_0^2 + m_1^2)}=0.1$	Закрепление отсутствует
н490У	-	-	380539.49	2212298.57	Метод спутниковых геодезических измерений (определений)	$Mt = \sqrt{(m_0^2 + m_1^2)}=0.1$	Закрепление отсутствует
н489У	-	-	380531.97	2212299.49	Метод спутниковых геодезических измерений (определений)	$Mt = \sqrt{(m_0^2 + m_1^2)}=0.1$	Закрепление отсутствует

1. Сведения о характерных точках границ уточняемого земельного участка с кадастровым номером 47:23:1922001:104 :							
Система координат МСК-47, зона 2						Зона № 2	
Обозначение характерных точек границ	Координаты, м				Метод определения координат	Формулы, примененные для расчета средней квадратической погрешности определения координат характерных точек границ (Mt), с подставленными в такие формулы значениями и итоговые (вычисленные) значения Mt, м	Описание закрепления точки
	содержатся в Едином государственном реестре недвижимости		определены в результате выполнения комплексных кадастровых работ				
	X	Y	X	Y			
1	2	3	4	5	6	7	8
108	380523.86	2212300.10	380524.29	2212300.25	Метод спутниковых геодезических измерений (определений)	$Mt = \sqrt{(m_0^2 + m_1^2)} = 0.1$	Закрепление отсутствует
2. Сведения о частях границ уточняемого земельного участка с кадастровым номером 47:23:1922001:104 :							
Обозначение части границ		Горизонтальное проложение (S), м		Описание прохождения части границ	Сведения о согласовании местоположения границ (согласовано/спорное)		
от т.	до т.						
1	2	3		4	5		
108	136	0.42		-	-		
136	н493У	16.25		-	-		
н493У	н494У	11.61		-	-		
н494У	н495У	1.47		-	-		
н495У	121	1.83		-	-		
121	н43У	1.14		-	-		
н43У	н42У	17.61		-	-		
н42У	н41У	2.30		-	-		
н41У	122	3.41		-	-		
122	н40У	2.30		-	-		
н40У	н39У	5.04		-	-		
н39У	109	23.59		-	-		
109	н490У	2.88		-	-		
н490У	н489У	7.58		-	-		
н489У	108	7.72		-	-		
3. Сведения о характеристиках уточняемого земельного участка с кадастровым номером 47:23:1922001:104 :							
№ п/п	Наименование характеристики				Значение характеристики		
1	2				3		
1.	Адрес земельного участка				-		
1.1.	Сведения о местоположении земельного участка (при отсутствии адреса) в структурированном в соответствии с федеральной информационной адресной системой виде				-		
1.2.	Дополнительные сведения о местоположении земельного участка				-		

3. Сведения о характеристиках уточняемого земельного участка с кадастровым номером 47:23:1922001:104 :		
№ п/п	Наименование характеристики	Значение характеристики
1	2	3
2.	Площадь земельного участка ± величина погрешности определения (вычисления) площади ($P \pm \Delta P$), м ²	592 ± 9
3.	Формула, примененная для расчета предельной допустимой погрешности определения площади земельного участка, с подставленными значениями и итоговые (вычисленные) значения (ΔP), м ²	$\Delta P = 3.5 * M_t * \sqrt{P} = 3.5 * 0,1 * \sqrt{592} = 9$
4.	Площадь земельного участка согласно сведениям Единого государственного реестра недвижимости ($P_{\text{кад}}$), м ²	589
5.	Оценка расхождения P и $P_{\text{кад}}$ ($P - P_{\text{кад}}$), м ²	3
6.	Предельные минимальный и максимальный размеры земельного участка ($P_{\text{мин}}$ и $P_{\text{макс}}$), м ²	- -
7.	Кадастровый номер или иной государственный учетный номер (инвентарный) объекта недвижимости, расположенного на земельном участке	-
8.	Вид (виды) разрешенного использования	для организации коллективного садоводства
8.1.	Дополнительные сведения об использовании земельного участка	-
9.	Сведения о земельных участках (землях общего пользования, территории общего пользования), посредством которых обеспечивается доступ	-
10.	Иные сведения	-
4. Пояснения к сведениям об уточняемом земельном участке с кадастровым номером 47:23:1922001:104 :		
1.	-	

Сведения об уточняемых земельных участках, необходимые для исправления реестровых ошибок в сведениях о местоположении их границ

1. Сведения о характерных точках границ уточняемого земельного участка с кадастровым номером 47:23:1922001:105 :

Система координат МСК-47, зона 2

Зона №2

Обозначение характерных точек границ	Координаты, м				Метод определения координат	Формулы, примененные для расчета средней квадратической погрешности определения координат характерных точек границ (Mt), с подставленными в такие формулы значениями и итоговые (вычисленные) значения Mt, м	Описание закрепления точки
	содержатся в Едином государственном реестре недвижимости		определены в результате выполнения комплексных кадастровых работ				
	X	Y	X	Y			
1	2	3	4	5	6	7	8
80	380605.45	2212476.17	380605.43	2212475.90	Метод спутниковых геодезических измерений (определений)	$Mt = \sqrt{(m_0^2 + m_1^2)}=0.1$	Закрепление отсутствует
н474У	-	-	380615.43	2212475.13	Метод спутниковых геодезических измерений (определений)	$Mt = \sqrt{(m_0^2 + m_1^2)}=0.1$	Закрепление отсутствует
42	380635.08	2212473.81	380635.05	2212473.46	Метод спутниковых геодезических измерений (определений)	$Mt = \sqrt{(m_0^2 + m_1^2)}=0.1$	Закрепление отсутствует
н392У	-	-	380635.06	2212473.56	Метод спутниковых геодезических измерений (определений)	$Mt = \sqrt{(m_0^2 + m_1^2)}=0.1$	Закрепление отсутствует
123	380637.60	2212493.09	-	-	-	0.2	-
124	380637.68	2212494.03	380637.43	2212493.96	Метод спутниковых геодезических измерений (определений)	$Mt = \sqrt{(m_0^2 + m_1^2)}=0.1$	Закрепление отсутствует

1. Сведения о характерных точках границ уточняемого земельного участка с кадастровым номером 47:23:1922001:105 :							
Система координат МСК-47, зона 2						Зона № 2	
Обозначение характерных точек границ	Координаты, м				Метод определения координат	Формулы, примененные для расчета средней квадратической погрешности определения координат характерных точек границ (Mt), с подставленными в такие формулы значениями и итоговые (вычисленные) значения Mt, м	Описание закрепления точки
	содержатся в Едином государственном реестре недвижимости		определены в результате выполнения комплексных кадастровых работ				
	X	Y	X	Y			
1	2	3	4	5	6	7	8
125	380606.84	2212495.45	380606.84	2212495.45	Метод спутниковых геодезических измерений (определений)	$Mt = \sqrt{(m_0^2 + m_1^2)} = 0.1$	Закрепление отсутствует
80	380605.45	2212476.17	380605.43	2212475.90	Метод спутниковых геодезических измерений (определений)	$Mt = \sqrt{(m_0^2 + m_1^2)} = 0.1$	Закрепление отсутствует
2. Сведения о частях границ уточняемого земельного участка с кадастровым номером 47:23:1922001:105 :							
Обозначение части границ		Горизонтальное проложение (S), м		Описание прохождения части границ	Сведения о согласовании местоположения границ (согласовано/спорное)		
от т.	до т.						
1	2	3		4	5		
80	н474У	10.03		-	-		
н474У	42	19.69		-	-		
42	н392У	0.10		-	-		
н392У	124	20.54		-	-		
124	125	30.63		-	-		
125	80	19.60		-	-		
3. Сведения о характеристиках уточняемого земельного участка с кадастровым номером 47:23:1922001:105 :							
№ п/п	Наименование характеристики				Значение характеристики		
1	2				3		
1.	Адрес земельного участка				-		
1.1.	Сведения о местоположении земельного участка (при отсутствии адреса) в структурированном в соответствии с федеральной информационной адресной системой виде				-		
1.2.	Дополнительные сведения о местоположении земельного участка				-		
2.	Площадь земельного участка ± величина погрешности определения (вычисления) площади (P ± ΔP), м ²				606 ± 9		

3. Сведения о характеристиках уточняемого земельного участка с кадастровым номером 47:23:1922001:105 :		
№ п/п	Наименование характеристики	Значение характеристики
1	2	3
3.	Формула, примененная для расчета предельной допустимой погрешности определения площади земельного участка, с подставленными значениями и итоговые (вычисленные) значения (ΔP), м2	$\Delta P=3.5*Mt*\sqrt{P}=3.5*0,1*\sqrt{606}=9$
4.	Площадь земельного участка согласно сведениям Единого государственного реестра недвижимости (Ркад), м2	601
5.	Оценка расхождения Р и Ркад (Р - Ркад), м2	5
6.	Предельные минимальный и максимальный размеры земельного участка (Рмин и Рмакс), м2	- -
7.	Кадастровый номер или иной государственный учетный номер (инвентарный) объекта недвижимости, расположенного на земельном участке	-
8.	Вид (виды) разрешенного использования	для организации коллективного садоводства
8.1.	Дополнительные сведения об использовании земельного участка	-
9.	Сведения о земельных участках (землях общего пользования, территории общего пользования), посредством которых обеспечивается доступ	-
10.	Иные сведения	-
4. Пояснения к сведениям об уточняемом земельном участке с кадастровым номером 47:23:1922001:105 :		
1.	-	

Сведения об уточняемых земельных участках, необходимые для исправления реестровых ошибок в сведениях о местоположении их границ

1. Сведения о характерных точках границ уточняемого земельного участка с кадастровым номером 47:23:1922001:106 :

Система координат МСК-47, зона 2

Зона № 2

Обозначение характерных точек границ	Координаты, м				Метод определения координат	Формулы, примененные для расчета средней квадратической погрешности определения координат характерных точек границ (Mt), с подставленными в такие формулы значениями и итоговые (вычисленные) значения Mt, м	Описание закрепления точки
	содержатся в Едином государственном реестре недвижимости		определены в результате выполнения комплексных кадастровых работ				
	X	Y	X	Y			
1	2	3	4	5	6	7	8
126	380674.86	2212322.29	380674.72	2212322.30	Метод спутниковых геодезических измерений (определений)	$Mt = \sqrt{(m_0^2 + m_1^2)}=0.1$	Закрепление отсутствует
127	380650.50	2212323.58	380650.44	2212323.58	Метод спутниковых геодезических измерений (определений)	$Mt = \sqrt{(m_0^2 + m_1^2)}=0.1$	Закрепление отсутствует
н14У	-	-	380650.18	2212316.16	Метод спутниковых геодезических измерений (определений)	$Mt = \sqrt{(m_0^2 + m_1^2)}=0.1$	Закрепление отсутствует
н13У	-	-	380648.61	2212299.05	Метод спутниковых геодезических измерений (определений)	$Mt = \sqrt{(m_0^2 + m_1^2)}=0.1$	Закрепление отсутствует
н12У	-	-	380646.84	2212296.99	Метод спутниковых геодезических измерений (определений)	$Mt = \sqrt{(m_0^2 + m_1^2)}=0.1$	Закрепление отсутствует

1. Сведения о характерных точках границ уточняемого земельного участка с кадастровым номером 47:23:1922001:106 :

Система координат МСК-47, зона 2

Зона №2

Обозначение характерных точек границ	Координаты, м				Метод определения координат	Формулы, примененные для расчета средней квадратической погрешности определения координат характерных точек границ (Mt), с подставленными в такие формулы значениями и итоговые (вычисленные) значения Mt, м	Описание закрепления точки
	содержатся в Едином государственном реестре недвижимости		определены в результате выполнения комплексных кадастровых работ				
	X	Y	X	Y			
1	2	3	4	5	6	7	8
н11У	-	-	380642.87	2212297.19	Метод спутниковых геодезических измерений (определений)	$Mt = \sqrt{(m_0^2 + m_1^2)}=0.1$	Закрепление отсутствует
н10У	-	-	380642.76	2212293.67	Метод спутниковых геодезических измерений (определений)	$Mt = \sqrt{(m_0^2 + m_1^2)}=0.1$	Закрепление отсутствует
н9У	-	-	380642.73	2212292.82	Метод спутниковых геодезических измерений (определений)	$Mt = \sqrt{(m_0^2 + m_1^2)}=0.1$	Закрепление отсутствует
128	380648.82	2212292.49	-	-	Метод спутниковых геодезических измерений (определений)	$Mt = \sqrt{(m_0^2 + m_1^2)}=0.1$	-
129	380672.89	2212291.08	-	-	Метод спутниковых геодезических измерений (определений)	$Mt = \sqrt{(m_0^2 + m_1^2)}=0.1$	-

1. Сведения о характерных точках границ уточняемого земельного участка с кадастровым номером 47:23:1922001:106 :

Система координат МСК-47, зона 2					Зона № 2		
Обозначение характерных точек границ	Координаты, м				Метод определения координат	Формулы, примененные для расчета средней квадратической погрешности определения координат характерных точек границ (Mt), с подставленными в такие формулы значениями и итоговые (вычисленные) значения Mt, м	Описание закрепления точки
	содержатся в Едином государственном реестре недвижимости		определены в результате выполнения комплексных кадастровых работ				
	X	Y	X	Y			
1	2	3	4	5	6	7	8
н496У	-	-	380672.66	2212291.09	Метод спутниковых геодезических измерений (определений)	$Mt = \sqrt{(m_0^2 + m_1^2)}=0.1$	Закрепление отсутствует
н497У	-	-	380672.71	2212292.02	Метод спутниковых геодезических измерений (определений)	$Mt = \sqrt{(m_0^2 + m_1^2)}=0.1$	Закрепление отсутствует
126	380674.86	2212322.29	380674.72	2212322.30	Метод спутниковых геодезических измерений (определений)	$Mt = \sqrt{(m_0^2 + m_1^2)}=0.1$	Закрепление отсутствует

2. Сведения о частях границ уточняемого земельного участка с кадастровым номером 47:23:1922001:106 :

Обозначение части границ		Горизонтальное проложение (S), м	Описание прохождения части границ	Сведения о согласовании местоположения границ (согласовано/спорное)
от т.	до т.			
1	2	3	4	5
126	127	24.31	-	-
127	н14У	7.42	-	-
н14У	н13У	17.18	-	-
н13У	н12У	2.72	-	-
н12У	н11У	3.98	-	-
н11У	н10У	3.52	-	-
н10У	н9У	0.85	-	-
н9У	н496У	29.98	-	-
н496У	н497У	0.93	-	-
н497У	126	30.35	-	-

3. Сведения о характеристиках уточняемого земельного участка с кадастровым номером 47:23:1922001:106 :		
№ п/п	Наименование характеристики	Значение характеристики
1	2	3
1.	Адрес земельного участка	-
1.1.	Сведения о местоположении земельного участка (при отсутствии адреса) в структурированном в соответствии с федеральной информационной адресной системой виде	-
1.2.	Дополнительные сведения о местоположении земельного участка	-
2.	Площадь земельного участка ± величина погрешности определения (вычисления) площади ($P \pm \Delta P$), м ²	785 ± 10
3.	Формула, примененная для расчета предельной допустимой погрешности определения площади земельного участка, с подставленными значениями и итоговые (вычисленные) значения (ΔP), м ²	$\Delta P = 3.5 * M_t * \sqrt{P} = 3.5 * 0,1 * \sqrt{785} = 10$
4.	Площадь земельного участка согласно сведениям Единого государственного реестра недвижимости ($P_{\text{кад}}$), м ²	757
5.	Оценка расхождения P и $P_{\text{кад}}$ ($P - P_{\text{кад}}$), м ²	28
6.	Предельные минимальный и максимальный размеры земельного участка ($P_{\text{мин}}$ и $P_{\text{макс}}$), м ²	- -
7.	Кадастровый номер или иной государственный учетный номер (инвентарный) объекта недвижимости, расположенного на земельном участке	47:23:1922001:122
8.	Вид (виды) разрешенного использования	Для организации коллективного садоводства
8.1.	Дополнительные сведения об использовании земельного участка	-
9.	Сведения о земельных участках (землях общего пользования, территории общего пользования), посредством которых обеспечивается доступ	-
10.	Иные сведения	-
4. Пояснения к сведениям об уточняемом земельном участке с кадастровым номером 47:23:1922001:106 :		
1.	-	

Сведения об уточняемых земельных участках, необходимые для исправления реестровых ошибок в сведениях о местоположении их границ

1. Сведения о характерных точках границ уточняемого земельного участка с кадастровым номером 47:23:1922001:107 :

Система координат МСК-47, зона 2

Зона № 2

Обозначение характерных точек границ	Координаты, м				Метод определения координат	Формулы, примененные для расчета средней квадратической погрешности определения границ (Mt), с подставленными в такие формулы значениями и итоговые (вычисленные) значения Mt, м	Описание закрепления точки
	содержатся в Едином государственном реестре недвижимости		определены в результате выполнения комплексных кадастровых работ				
	X	Y	X	Y			
1	2	3	4	5	6	7	8
130	380695.83	2212321.17	380698.37	2212320.97	Метод спутниковых геодезических измерений (определений)	$Mt = \sqrt{(m_0^2 + m_1^2)}=0.1$	Закрепление отсутствует
126	380674.86	2212322.29	380674.72	2212322.30	Метод спутниковых геодезических измерений (определений)	$Mt = \sqrt{(m_0^2 + m_1^2)}=0.1$	Закрепление отсутствует
н497У	-	-	380672.71	2212292.02	Метод спутниковых геодезических измерений (определений)	$Mt = \sqrt{(m_0^2 + m_1^2)}=0.1$	Закрепление отсутствует
н496У	-	-	380672.66	2212291.09	Метод спутниковых геодезических измерений (определений)	$Mt = \sqrt{(m_0^2 + m_1^2)}=0.1$	Закрепление отсутствует
129	380672.89	2212291.08	-	-	Метод спутниковых геодезических измерений (определений)	$Mt = \sqrt{(m_0^2 + m_1^2)}=0.1$	Временный межевой знак

1. Сведения о характерных точках границ уточняемого земельного участка с кадастровым номером 47:23:1922001:107 :

Система координат МСК-47, зона 2

Зона № 2

Обозначение характерных точек границ	Координаты, м				Метод определения координат	Формулы, примененные для расчета средней квадратической погрешности определения координат характерных точек границ (Mt), с подставленными в такие формулы значениями и итоговые (вычисленные) значения Mt, м	Описание закрепления точки
	содержатся в Едином государственном реестре недвижимости		определены в результате выполнения комплексных кадастровых работ				
	X	Y	X	Y			
1	2	3	4	5	6	7	8
131	380693.77	2212289.88	-	-	Метод спутниковых геодезических измерений (определений)	$Mt = \sqrt{(m_0^2 + m_1^2)}=0.1$	Временный межевой знак
н17У	-	-	380697.47	2212289.66	Метод спутниковых геодезических измерений (определений)	$Mt = \sqrt{(m_0^2 + m_1^2)}=0.1$	Закрепление отсутствует
н16У	-	-	380698.12	2212303.97	Метод спутниковых геодезических измерений (определений)	$Mt = \sqrt{(m_0^2 + m_1^2)}=0.1$	Закрепление отсутствует
н15У	-	-	380699.24	2212319.83	Метод спутниковых геодезических измерений (определений)	$Mt = \sqrt{(m_0^2 + m_1^2)}=0.1$	Закрепление отсутствует
130	380695.83	2212321.17	380698.37	2212320.97	Метод спутниковых геодезических измерений (определений)	$Mt = \sqrt{(m_0^2 + m_1^2)}=0.1$	Закрепление отсутствует

2. Сведения о частях границ уточняемого земельного участка с кадастровым номером 47:23:1922001:107 :				
Обозначение части границ		Горизонтальное проложение (S), м	Описание прохождения части границ	Сведения о согласовании местоположения границ (согласовано/спорное)
от т.	до т.			
1	2	3	4	5
130	126	23.69	-	-
126	н497У	30.35	-	-
н497У	н496У	0.93	-	-
н496У	н17У	24.85	-	-
н17У	н16У	14.32	-	-
н16У	н15У	15.90	-	-
н15У	130	1.43	-	-
3. Сведения о характеристиках уточняемого земельного участка с кадастровым номером 47:23:1922001:107 :				
№ п/п	Наименование характеристики		Значение характеристики	
1	2		3	
1.	Адрес земельного участка		-	
1.1.	Сведения о местоположении земельного участка (при отсутствии адреса) в структурированном в соответствии с федеральной информационной адресной системой виде		-	
1.2.	Дополнительные сведения о местоположении земельного участка		-	
2.	Площадь земельного участка ± величина погрешности определения (вычисления) площади (P ± ΔP), м ²		771 ± 10	
3.	Формула, примененная для расчета предельной допустимой погрешности определения площади земельного участка, с подставленными значениями и итоговые (вычисленные) значения (ΔP), м ²		$\Delta P = 3.5 * M_t * \sqrt{P} = 3.5 * 0,1 * \sqrt{771} = 10$	
4.	Площадь земельного участка согласно сведениям Единого государственного реестра недвижимости (P _{кад}), м ²		656	
5.	Оценка расхождения P и P _{кад} (P - P _{кад}), м ²		115	
6.	Предельные минимальный и максимальный размеры земельного участка (P _{мин} и P _{макс}), м ²		-	
7.	Кадастровый номер или иной государственный учетный номер (инвентарный) объекта недвижимости, расположенного на земельном участке		-	
8.	Вид (виды) разрешенного использования		Для организации коллективного садоводства	
8.1.	Дополнительные сведения об использовании земельного участка		-	
9.	Сведения о земельных участках (землях общего пользования, территории общего пользования), посредством которых обеспечивается доступ		-	
10.	Иные сведения		-	
4. Пояснения к сведениям об уточняемом земельном участке с кадастровым номером 47:23:1922001:107 :				
1.	-			

Сведения об уточняемых земельных участках, необходимые для исправления реестровых ошибок в сведениях о местоположении их границ

1. Сведения о характерных точках границ уточняемого земельного участка с кадастровым номером 47:23:1922001:108 :

Система координат МСК-47, зона 2

Зона № 2

Обозначение характерных точек границ	Координаты, м				Метод определения координат	Формулы, примененные для расчета средней квадратической погрешности определения координат характерных точек границ (Mt), с подставленными в такие формулы значениями и итоговые (вычисленные) значения Mt, м	Описание закрепления точки
	содержатся в Едином государственном реестре недвижимости		определены в результате выполнения комплексных кадастровых работ				
	X	Y	X	Y			
1	2	3	4	5	6	7	8
100	380598.21	2212376.86	380598.53	2212376.47	Метод спутниковых геодезических измерений (определений)	$Mt = \sqrt{(m_0^2 + m_1^2)}=0.1$	Закрепление отсутствует
132	380596.76	2212356.84	380596.79	2212357.18	Метод спутниковых геодезических измерений (определений)	$Mt = \sqrt{(m_0^2 + m_1^2)}=0.1$	Закрепление отсутствует
133	380627.11	2212355.08	380627.26	2212355.36	Метод спутниковых геодезических измерений (определений)	$Mt = \sqrt{(m_0^2 + m_1^2)}=0.1$	Закрепление отсутствует
101	380628.48	2212375.17	380628.61	2212374.48	Метод спутниковых геодезических измерений (определений)	$Mt = \sqrt{(m_0^2 + m_1^2)}=0.1$	Закрепление отсутствует
н481У	-	-	380623.33	2212374.80	Метод спутниковых геодезических измерений (определений)	$Mt = \sqrt{(m_0^2 + m_1^2)}=0.1$	Закрепление отсутствует

1. Сведения о характерных точках границ уточняемого земельного участка с кадастровым номером 47:23:1922001:108 :							
Система координат МСК-47, зона 2						Зона № 2	
Обозначение характерных точек границ	Координаты, м				Метод определения координат	Формулы, примененные для расчета средней квадратической погрешности определения координат характерных точек границ (Mt), с подставленными в такие формулы значениями и итоговые (вычисленные) значения Mt, м	Описание закрепления точки
	содержатся в Едином государственном реестре недвижимости		определены в результате выполнения комплексных кадастровых работ				
	X	Y	X	Y			
1	2	3	4	5	6	7	8
100	380598.21	2212376.86	380598.53	2212376.47	Метод спутниковых геодезических измерений (определений)	$Mt = \sqrt{(m_0^2 + m_1^2)} = 0.1$	Закрепление отсутствует
2. Сведения о частях границ уточняемого земельного участка с кадастровым номером 47:23:1922001:108 :							
Обозначение части границ		Горизонтальное проложение (S), м		Описание прохождения части границ	Сведения о согласовании местоположения границ (согласовано/спорное)		
от т.	до т.						
1	2	3		4	5		
100	132	19.37		-	-		
132	133	30.52		-	-		
133	101	19.17		-	-		
101	н481У	5.29		-	-		
н481У	100	24.86		-	-		
3. Сведения о характеристиках уточняемого земельного участка с кадастровым номером 47:23:1922001:108 :							
№ п/п	Наименование характеристики				Значение характеристики		
1	2				3		
1.	Адрес земельного участка				-		
1.1.	Сведения о местоположении земельного участка (при отсутствии адреса) в структурированном в соответствии с федеральной информационной адресной системой виде				-		
1.2.	Дополнительные сведения о местоположении земельного участка				-		
2.	Площадь земельного участка ± величина погрешности определения (вычисления) площади (P ± ΔP), м2				584 ± 8		
3.	Формула, примененная для расчета предельной допустимой погрешности определения площади земельного участка, с подставленными значениями и итоговые (вычисленные) значения (ΔP), м2				$\Delta P = 3.5 * Mt * \sqrt{P} = 3.5 * 0,1 * \sqrt{584} = 8$		
4.	Площадь земельного участка согласно сведениям Единого государственного реестра недвижимости (Pкад), м2				610		
5.	Оценка расхождения P и Pкад (P - Pкад), м2				26		
6.	Предельные минимальный и максимальный размеры земельного участка (Pмин и Pмакс), м2				-		

3. Сведения о характеристиках уточняемого земельного участка с кадастровым номером 47:23:1922001:108 :

№ п/п	Наименование характеристики	Значение характеристики
1	2	3
7.	Кадастровый номер или иной государственный учетный номер (инвентарный) объекта недвижимости, расположенного на земельном участке	-
8.	Вид (виды) разрешенного использования	для организации коллективного садоводства
8.1.	Дополнительные сведения об использовании земельного участка	-
9.	Сведения о земельных участках (землях общего пользования, территории общего пользования), посредством которых обеспечивается доступ	-
10.	Иные сведения	-

4. Пояснения к сведениям об уточняемом земельном участке с кадастровым номером 47:23:1922001:108 :

1.	-
----	---

Сведения об уточняемых земельных участках, необходимые для исправления реестровых ошибок в сведениях о местоположении их границ

1. Сведения о характерных точках границ уточняемого земельного участка с кадастровым номером 47:23:1922001:109 :

Система координат МСК-47, зона 2

Зона № 2

Обозначение характерных точек границ	Координаты, м				Метод определения координат	Формулы, примененные для расчета средней квадратической погрешности определения координат характерных точек границ (Mt), с подставленными в такие формулы значениями и итоговые (вычисленные) значения Mt, м	Описание закрепления точки
	содержатся в Едином государственном реестре недвижимости		определены в результате выполнения комплексных кадастровых работ				
	X	Y	X	Y			
1	2	3	4	5	6	7	8
73	380586.79	2212357.67	380586.79	2212357.63	Метод спутниковых геодезических измерений (определений)	$Mt = \sqrt{(m_0^2 + m_1^2)}=0.1$	Закрепление отсутствует
75	380588.19	2212376.87	380588.19	2212376.79	Метод спутниковых геодезических измерений (определений)	$Mt = \sqrt{(m_0^2 + m_1^2)}=0.1$	Закрепление отсутствует
н471У	-	-	380572.65	2212377.90	Метод спутниковых геодезических измерений (определений)	$Mt = \sqrt{(m_0^2 + m_1^2)}=0.1$	Закрепление отсутствует
н470У	-	-	380567.01	2212378.15	Метод спутниковых геодезических измерений (определений)	$Mt = \sqrt{(m_0^2 + m_1^2)}=0.1$	Закрепление отсутствует
н469У	-	-	380564.49	2212378.60	Метод спутниковых геодезических измерений (определений)	$Mt = \sqrt{(m_0^2 + m_1^2)}=0.1$	Закрепление отсутствует

1. Сведения о характерных точках границ уточняемого земельного участка с кадастровым номером 47:23:1922001:109 :

Система координат МСК-47, зона 2

Зона № 2

Обозначение характерных точек границ	Координаты, м				Метод определения координат	Формулы, примененные для расчета средней квадратической погрешности определения координат характерных точек границ (Mt), с подставленными в такие формулы значениями и итоговые (вычисленные) значения Mt, м	Описание закрепления точки
	содержатся в Едином государственном реестре недвижимости		определены в результате выполнения комплексных кадастровых работ				
	X	Y	X	Y			
1	2	3	4	5	6	7	8
н468У	-	-	380561.80	2212378.73	Метод спутниковых геодезических измерений (определений)	$Mt = \sqrt{(m_0^2 + m_1^2)}=0.1$	Закрепление отсутствует
29	380558.15	2212379.40	380558.77	2212378.89	Метод спутниковых геодезических измерений (определений)	$Mt = \sqrt{(m_0^2 + m_1^2)}=0.1$	Закрепление отсутствует
н442У	-	-	380558.59	2212375.42	Метод спутниковых геодезических измерений (определений)	$Mt = \sqrt{(m_0^2 + m_1^2)}=0.1$	Закрепление отсутствует
36	380557.11	2212359.46	-	-	-	0.20	-
н441У	-	-	380557.71	2212359.46	Метод спутниковых геодезических измерений (определений)	$Mt = \sqrt{(m_0^2 + m_1^2)}=0.1$	Закрепление отсутствует
73	380586.79	2212357.67	380586.79	2212357.63	Метод спутниковых геодезических измерений (определений)	$Mt = \sqrt{(m_0^2 + m_1^2)}=0.1$	Закрепление отсутствует

2. Сведения о частях границ уточняемого земельного участка с кадастровым номером 47:23:1922001:109 :				
Обозначение части границ		Горизонтальное проложение (S), м	Описание прохождения части границ	Сведения о согласовании местоположения границ (согласовано/спорное)
от т.	до т.			
1	2	3	4	5
73	75	19.21	-	-
75	н471У	15.58	-	-
н471У	н470У	5.65	-	-
н470У	н469У	2.56	-	-
н469У	н468У	2.69	-	-
н468У	29	3.03	-	-
29	н442У	3.47	-	-
н442У	н441У	15.98	-	-
н441У	73	29.14	-	-
3. Сведения о характеристиках уточняемого земельного участка с кадастровым номером 47:23:1922001:109 :				
№ п/п	Наименование характеристики		Значение характеристики	
1	2		3	
1.	Адрес земельного участка		-	
1.1.	Сведения о местоположении земельного участка (при отсутствии адреса) в структурированном в соответствии с федеральной информационной адресной системой виде		-	
1.2.	Дополнительные сведения о местоположении земельного участка		-	
2.	Площадь земельного участка ± величина погрешности определения (вычисления) площади ($P \pm \Delta P$), м ²		567 ± 8	
3.	Формула, примененная для расчета предельной допустимой погрешности определения площади земельного участка, с подставленными значениями и итоговые (вычисленные) значения (ΔP), м ²		$\Delta P = 3.5 * M_t * \sqrt{P} = 3.5 * 0,1 * \sqrt{567} = 8$	
4.	Площадь земельного участка согласно сведениям Единого государственного реестра недвижимости (Р _{кад}), м ²		587	
5.	Оценка расхождения Р и Р _{кад} (Р - Р _{кад}), м ²		20	
6.	Предельные минимальный и максимальный размеры земельного участка (Р _{мин} и Р _{макс}), м ²		- -	
7.	Кадастровый номер или иной государственный учетный номер (инвентарный) объекта недвижимости, расположенного на земельном участке		-	
8.	Вид (виды) разрешенного использования		для организации коллективного садоводства	
8.1.	Дополнительные сведения об использовании земельного участка		-	
9.	Сведения о земельных участках (землях общего пользования, территории общего пользования), посредством которых обеспечивается доступ		-	
10.	Иные сведения		-	
4. Пояснения к сведениям об уточняемом земельном участке с кадастровым номером 47:23:1922001:109 :				
1.	-			

Сведения об уточняемых земельных участках, необходимые для исправления реестровых ошибок в сведениях о местоположении их границ

1. Сведения о характерных точках границ уточняемого земельного участка с кадастровым номером 47:23:1922001:110 :

Система координат МСК-47, зона 2

Зона № 2

Обозначение характерных точек границ	Координаты, м				Метод определения координат	Формулы, примененные для расчета средней квадратической погрешности определения координат характерных точек границ (Mt), с подставленными в такие формулы значениями и итоговые (вычисленные) значения Mt, м	Описание закрепления точки
	содержатся в Едином государственном реестре недвижимости		определены в результате выполнения комплексных кадастровых работ				
	X	Y	X	Y			
1	2	3	4	5	6	7	8
110	380591.15	2212417.56	380591.09	2212416.77	Метод спутниковых геодезических измерений (определений)	$Mt = \sqrt{(m_0^2 + m_1^2)}=0.1$	Закрепление отсутствует
9	380592.55	2212436.72	380592.55	2212436.72	Метод спутниковых геодезических измерений (определений)	$Mt = \sqrt{(m_0^2 + m_1^2)}=0.1$	Закрепление отсутствует
12	380562.82	2212439.05	380562.86	2212438.84	Метод спутниковых геодезических измерений (определений)	$Mt = \sqrt{(m_0^2 + m_1^2)}=0.1$	Закрепление отсутствует
26	380561.35	2212419.54	380561.09	2212418.75	Метод спутниковых геодезических измерений (определений)	$Mt = \sqrt{(m_0^2 + m_1^2)}=0.1$	Закрепление отсутствует
н492У	-	-	380561.59	2212418.71	Метод спутниковых геодезических измерений (определений)	$Mt = \sqrt{(m_0^2 + m_1^2)}=0.1$	Закрепление отсутствует

1. Сведения о характерных точках границ уточняемого земельного участка с кадастровым номером 47:23:1922001:110 :							
Система координат МСК-47, зона 2						Зона № 2	
Обозначение характерных точек границ	Координаты, м				Метод определения координат	Формулы, примененные для расчета средней квадратической погрешности определения координат характерных точек границ (Mt), с подставленными в такие формулы значениями и итоговые (вычисленные) значения Mt, м	Описание закрепления точки
	содержатся в Едином государственном реестре недвижимости		определены в результате выполнения комплексных кадастровых работ				
	X	Y	X	Y			
1	2	3	4	5	6	7	8
н491У	-	-	380568.22	2212418.37	Метод спутниковых геодезических измерений (определений)	$Mt = \sqrt{(m_0^2 + m_1^2)}=0.1$	Закрепление отсутствует
110	380591.15	2212417.56	380591.09	2212416.77	Метод спутниковых геодезических измерений (определений)	$Mt = \sqrt{(m_0^2 + m_1^2)}=0.1$	Закрепление отсутствует
2. Сведения о частях границ уточняемого земельного участка с кадастровым номером 47:23:1922001:110 :							
Обозначение части границ		Горизонтальное проложение (S), м		Описание прохождения части границ	Сведения о согласовании местоположения границ (согласовано/спорное)		
от т.	до т.						
1	2	3		4	5		
110	9	20.00		-	-		
9	12	29.77		-	-		
12	26	20.17		-	-		
26	н492У	0.50		-	-		
н492У	н491У	6.64		-	-		
н491У	110	22.93		-	-		
3. Сведения о характеристиках уточняемого земельного участка с кадастровым номером 47:23:1922001:110 :							
№ п/п	Наименование характеристики				Значение характеристики		
1	2				3		
1.	Адрес земельного участка				-		
1.1.	Сведения о местоположении земельного участка (при отсутствии адреса) в структурированном в соответствии с федеральной информационной адресной системой виде				-		
1.2.	Дополнительные сведения о местоположении земельного участка				-		
2.	Площадь земельного участка ± величина погрешности определения (вычисления) площади (P ± ΔP), м ²				600 ± 9		

3. Сведения о характеристиках уточняемого земельного участка с кадастровым номером 47:23:1922001:110 :		
№ п/п	Наименование характеристики	Значение характеристики
1	2	3
3.	Формула, примененная для расчета предельной допустимой погрешности определения площади земельного участка, с подставленными значениями и итоговые (вычисленные) значения (ΔP), м2	$\Delta P=3.5*Мт*\sqrt{P}=3.5*0,1*\sqrt{600}=9$
4.	Площадь земельного участка согласно сведениям Единого государственного реестра недвижимости (Ркад), м2	578
5.	Оценка расхождения Р и Ркад (Р - Ркад), м2	22
6.	Предельные минимальный и максимальный размеры земельного участка (Рмин и Рмакс), м2	- -
7.	Кадастровый номер или иной государственный учетный номер (инвентарный) объекта недвижимости, расположенного на земельном участке	-
8.	Вид (виды) разрешенного использования	для организации коллективного садоводства
8.1.	Дополнительные сведения об использовании земельного участка	-
9.	Сведения о земельных участках (землях общего пользования, территории общего пользования), посредством которых обеспечивается доступ	-
10.	Иные сведения	-
4. Пояснения к сведениям об уточняемом земельном участке с кадастровым номером 47:23:1922001:110 :		
1.	-	

Сведения об уточняемых земельных участках, необходимые для исправления реестровых ошибок в сведениях о местоположении их границ

1. Сведения о характерных точках границ уточняемого земельного участка с кадастровым номером 47:23:1922001:111 :

Система координат МСК-47, зона 2

Зона № 2

Обозначение характерных точек границ	Координаты, м				Метод определения координат	Формулы, примененные для расчета средней квадратической погрешности определения границ (Mt), с подставленными в такие формулы значениями и итоговые (вычисленные) значения Mt, м	Описание закрепления точки
	содержатся в Едином государственном реестре недвижимости		определены в результате выполнения комплексных кадастровых работ				
	X	Y	X	Y			
1	2	3	4	5	6	7	8
30	380531.62	2212441.44	380532.17	2212441.02	Метод спутниковых геодезических измерений (определений)	$Mt = \sqrt{(m_0^2 + m_1^2)}=0.1$	Закрепление отсутствует
н438У	-	-	380535.17	2212440.90	Метод спутниковых геодезических измерений (определений)	$Mt = \sqrt{(m_0^2 + m_1^2)}=0.1$	Закрепление отсутствует
н437У	-	-	380540.95	2212440.65	Метод спутниковых геодезических измерений (определений)	$Mt = \sqrt{(m_0^2 + m_1^2)}=0.1$	Закрепление отсутствует
12	380562.82	2212439.05	380562.86	2212438.84	Метод спутниковых геодезических измерений (определений)	$Mt = \sqrt{(m_0^2 + m_1^2)}=0.1$	Закрепление отсутствует
н418У	-	-	380563.03	2212441.37	Метод спутниковых геодезических измерений (определений)	$Mt = \sqrt{(m_0^2 + m_1^2)}=0.1$	Закрепление отсутствует

1. Сведения о характерных точках границ уточняемого земельного участка с кадастровым номером 47:23:1922001:111 :

Система координат МСК-47, зона 2

Зона № 2

Обозначение характерных точек границ	Координаты, м				Метод определения координат	Формулы, примененные для расчета средней квадратической погрешности определения координат характерных точек границ (Mt), с подставленными в такие формулы значениями и итоговые (вычисленные) значения Mt, м	Описание закрепления точки
	содержатся в Едином государственном реестре недвижимости		определены в результате выполнения комплексных кадастровых работ				
	X	Y	X	Y			
1	2	3	4	5	6	7	8
н417У	-	-	380563.43	2212441.35	Метод спутниковых геодезических измерений (определений)	$Mt = \sqrt{(m_0^2 + m_1^2)}=0.1$	Закрепление отсутствует
н416У	-	-	380563.98	2212452.52	Метод спутниковых геодезических измерений (определений)	$Mt = \sqrt{(m_0^2 + m_1^2)}=0.1$	Закрепление отсутствует
н415У	-	-	380564.37	2212455.47	Метод спутниковых геодезических измерений (определений)	$Mt = \sqrt{(m_0^2 + m_1^2)}=0.1$	Закрепление отсутствует
11	380563.91	2212459.15	380564.54	2212458.63	Метод спутниковых геодезических измерений (определений)	$Mt = \sqrt{(m_0^2 + m_1^2)}=0.1$	Закрепление отсутствует
н439У	-	-	380540.90	2212460.49	Метод спутниковых геодезических измерений (определений)	$Mt = \sqrt{(m_0^2 + m_1^2)}=0.1$	Закрепление отсутствует

1. Сведения о характерных точках границ уточняемого земельного участка с кадастровым номером 47:23:1922001:111 :

Система координат МСК-47, зона 2					Зона № 2		
Обозначение характерных точек границ	Координаты, м				Метод определения координат	Формулы, примененные для расчета средней квадратической погрешности определения координат характерных точек границ (Mt), с подставленными в такие формулы значениями и итоговые (вычисленные) значения Mt, м	Описание закрепления точки
	содержатся в Едином государственном реестре недвижимости		определены в результате выполнения комплексных кадастровых работ				
	X	Y	X	Y			
1	2	3	4	5	6	7	8
32	380533.10	2212461.81	380533.70	2212461.11	Метод спутниковых геодезических измерений (определений)	$Mt = \sqrt{(m_0^2 + m_1^2)}=0.1$	Закрепление отсутствует
н118У	-	-	380532.98	2212443.05	Метод спутниковых геодезических измерений (определений)	$Mt = \sqrt{(m_0^2 + m_1^2)}=0.1$	Закрепление отсутствует
н117У	-	-	380532.25	2212443.08	Метод спутниковых геодезических измерений (определений)	$Mt = \sqrt{(m_0^2 + m_1^2)}=0.1$	Закрепление отсутствует
30	380531.62	2212441.44	380532.17	2212441.02	Метод спутниковых геодезических измерений (определений)	$Mt = \sqrt{(m_0^2 + m_1^2)}=0.1$	Закрепление отсутствует

2. Сведения о частях границ уточняемого земельного участка с кадастровым номером 47:23:1922001:111 :

Обозначение части границ		Горизонтальное проложение (S), м	Описание прохождения части границ	Сведения о согласовании местоположения границ (согласовано/спорное)
от т.	до т.			
1	2	3	4	5
30	н438У	3.00	-	-
н438У	н437У	5.79	-	-
н437У	12	21.98	-	-
12	н418У	2.54	-	-
н418У	н417У	0.40	-	-
н417У	н416У	11.18	-	-

2. Сведения о частях границ уточняемого земельного участка с кадастровым номером 47:23:1922001:111 :				
Обозначение части границ		Горизонтальное проложение (S), м	Описание прохождения части границ	Сведения о согласовании местоположения границ (согласовано/спорное)
от т.	до т.			
1	2	3	4	5
н416У	н415У	2.98	-	-
н415У	11	3.16	-	-
11	н439У	23.71	-	-
н439У	32	7.23	-	-
32	н118У	18.07	-	-
н118У	н117У	0.73	-	-
н117У	30	2.06	-	-
3. Сведения о характеристиках уточняемого земельного участка с кадастровым номером 47:23:1922001:111 :				
№ п/п	Наименование характеристики		Значение характеристики	
1	2		3	
1.	Адрес земельного участка		-	
1.1.	Сведения о местоположении земельного участка (при отсутствии адреса) в структурированном в соответствии с федеральной информационной адресной системой виде		-	
1.2.	Дополнительные сведения о местоположении земельного участка		-	
2.	Площадь земельного участка ± величина погрешности определения (вычисления) площади (P ± ΔP), м ²		609 ± 9	
3.	Формула, примененная для расчета предельной допустимой погрешности определения площади земельного участка, с подставленными значениями и итоговые (вычисленные) значения (ΔP), м ²		ΔP=3.5*Мт*√P=3.5*0,1*√609=9	
4.	Площадь земельного участка согласно сведениям Единого государственного реестра недвижимости (P _{кад}), м ²		630	
5.	Оценка расхождения P и P _{кад} (P - P _{кад}), м ²		21	
6.	Предельные минимальный и максимальный размеры земельного участка (P _{мин} и P _{макс}), м ²		-	
7.	Кадастровый номер или иной государственный учетный номер (инвентарный) объекта недвижимости, расположенного на земельном участке		-	
8.	Вид (виды) разрешенного использования		для организации коллективного садоводства	
8.1.	Дополнительные сведения об использовании земельного участка		-	
9.	Сведения о земельных участках (землях общего пользования, территории общего пользования), посредством которых обеспечивается доступ		-	
10.	Иные сведения		-	
4. Пояснения к сведениям об уточняемом земельном участке с кадастровым номером 47:23:1922001:111 :				
1.	-			

Сведения об уточняемых земельных участках, необходимые для исправления реестровых ошибок в сведениях о местоположении их границ

1. Сведения о характерных точках границ уточняемого земельного участка с кадастровым номером 47:23:1922001:112 :

Система координат МСК-47, зона 2

Зона № 2

Обозначение характерных точек границ	Координаты, м				Метод определения координат	Формулы, примененные для расчета средней квадратической погрешности определения координат характерных точек границ (Mt), с подставленными в такие формулы значениями и итоговые (вычисленные) значения Mt, м	Описание закрепления точки
	содержатся в Едином государственном реестре недвижимости		определены в результате выполнения комплексных кадастровых работ				
	X	Y	X	Y			
1	2	3	4	5	6	7	8
71	380490.40	2212423.85	380490.40	2212423.85	Метод спутниковых геодезических измерений (определений)	$Mt = \sqrt{(m_0^2 + m_1^2)}=0.1$	Закрепление отсутствует
н464У	-	-	380490.35	2212423.11	Метод спутниковых геодезических измерений (определений)	$Mt = \sqrt{(m_0^2 + m_1^2)}=0.1$	Закрепление отсутствует
70	380520.21	2212422.33	380520.19	2212422.01	Метод спутниковых геодезических измерений (определений)	$Mt = \sqrt{(m_0^2 + m_1^2)}=0.1$	Закрепление отсутствует
134	380521.99	2212446.81	380521.99	2212446.81	Метод спутниковых геодезических измерений (определений)	$Mt = \sqrt{(m_0^2 + m_1^2)}=0.1$	Закрепление отсутствует
135	380513.02	2212447.45	380513.02	2212447.45	Метод спутниковых геодезических измерений (определений)	$Mt = \sqrt{(m_0^2 + m_1^2)}=0.1$	Закрепление отсутствует

1. Сведения о характерных точках границ уточняемого земельного участка с кадастровым номером 47:23:1922001:112 :

Система координат МСК-47, зона 2					Зона № 2		
Обозначение характерных точек границ	Координаты, м				Метод определения координат	Формулы, примененные для расчета средней квадратической погрешности определения координат характерных точек границ (Mt), с подставленными в такие формулы значениями и итоговые (вычисленные) значения Mt, м	Описание закрепления точки
	содержатся в Едином государственном реестре недвижимости		определены в результате выполнения комплексных кадастровых работ				
	X	Y	X	Y			
1	2	3	4	5	6	7	8
87	380513.44	2212453.43	380513.45	2212453.61	Метод спутниковых геодезических измерений (определений)	$Mt = \sqrt{(m_0^2 + m_1^2)}=0.1$	Закрепление отсутствует
н476У	-	-	380492.67	2212456.28	Метод спутниковых геодезических измерений (определений)	$Mt = \sqrt{(m_0^2 + m_1^2)}=0.1$	Закрепление отсутствует
86	380492.58	2212454.94	380492.58	2212454.94	Метод спутниковых геодезических измерений (определений)	$Mt = \sqrt{(m_0^2 + m_1^2)}=0.1$	Закрепление отсутствует
71	380490.40	2212423.85	380490.40	2212423.85	Метод спутниковых геодезических измерений (определений)	$Mt = \sqrt{(m_0^2 + m_1^2)}=0.1$	Закрепление отсутствует

2. Сведения о частях границ уточняемого земельного участка с кадастровым номером 47:23:1922001:112 :

Обозначение части границ		Горизонтальное проложение (S), м	Описание прохождения части границ	Сведения о согласовании местоположения границ (согласовано/спорное)
от т.	до т.			
1	2	3	4	5
71	н464У	0.74	-	-
н464У	70	29.86	-	-
70	134	24.87	-	-
134	135	8.99	-	-
135	87	6.17	-	-
87	н476У	20.95	-	-

2. Сведения о частях границ уточняемого земельного участка с кадастровым номером 47:23:1922001:112 :				
Обозначение части границ		Горизонтальное проложение (S), м	Описание прохождения части границ	Сведения о согласовании местоположения границ (согласовано/спорное)
от т.	до т.			
1	2	3	4	5
н476У	86	1.34	-	-
86	71	31.17	-	-
3. Сведения о характеристиках уточняемого земельного участка с кадастровым номером 47:23:1922001:112 :				
№ п/п	Наименование характеристики		Значение характеристики	
1	2		3	
1.	Адрес земельного участка		-	
1.1.	Сведения о местоположении земельного участка (при отсутствии адреса) в структурированном в соответствии с федеральной информационной адресной системой виде		-	
1.2.	Дополнительные сведения о местоположении земельного участка		-	
2.	Площадь земельного участка ± величина погрешности определения (вычисления) площади (P ± ΔP), м2		900 ± 10	
3.	Формула, примененная для расчета предельной допустимой погрешности определения площади земельного участка, с подставленными значениями и итоговые (вычисленные) значения (ΔP), м2		$\Delta P = 3.5 * M_t * \sqrt{P} = 3.5 * 0,1 * \sqrt{900} = 10$	
4.	Площадь земельного участка согласно сведениям Единого государственного реестра недвижимости (P _{кад}), м2		868	
5.	Оценка расхождения P и P _{кад} (P - P _{кад}), м2		32	
6.	Предельные минимальный и максимальный размеры земельного участка (P _{мин} и P _{макс}), м2		-	
7.	Кадастровый номер или иной государственный учетный номер (инвентарный) объекта недвижимости, расположенного на земельном участке		47:23:1922001:132	
8.	Вид (виды) разрешенного использования		для организации коллективного садоводства	
8.1.	Дополнительные сведения об использовании земельного участка		-	
9.	Сведения о земельных участках (землях общего пользования, территории общего пользования), посредством которых обеспечивается доступ		-	
10.	Иные сведения		-	
4. Пояснения к сведениям об уточняемом земельном участке с кадастровым номером 47:23:1922001:112 :				
1.	-			

Сведения об уточняемых земельных участках, необходимые для исправления реестровых ошибок в сведениях о местоположении их границ

1. Сведения о характерных точках границ уточняемого земельного участка с кадастровым номером 47:23:1922001:113 :

Система координат МСК-47, зона 2

Зона № 2

Обозначение характерных точек границ	Координаты, м				Метод определения координат	Формулы, примененные для расчета средней квадратической погрешности определения координат характерных точек границ (Mt), с подставленными в такие формулы значениями и итоговые (вычисленные) значения Mt, м	Описание закрепления точки
	содержатся в Едином государственном реестре недвижимости		определены в результате выполнения комплексных кадастровых работ				
	X	Y	X	Y			
1	2	3	4	5	6	7	8
103	380537.36	2212520.75	380537.79	2212520.19	Метод спутниковых геодезических измерений (определений)	$Mt = \sqrt{(m_0^2 + m_1^2)}=0.1$	Закрепление отсутствует
н487У	-	-	380539.44	2212520.24	Метод спутниковых геодезических измерений (определений)	$Mt = \sqrt{(m_0^2 + m_1^2)}=0.1$	Закрепление отсутствует
н486У	-	-	380559.10	2212519.15	Метод спутниковых геодезических измерений (определений)	$Mt = \sqrt{(m_0^2 + m_1^2)}=0.1$	Закрепление отсутствует
н485У	-	-	380568.38	2212518.77	Метод спутниковых геодезических измерений (определений)	$Mt = \sqrt{(m_0^2 + m_1^2)}=0.1$	Закрепление отсутствует
90	380568.77	2212519.31	380568.74	2212518.75	Метод спутниковых геодезических измерений (определений)	$Mt = \sqrt{(m_0^2 + m_1^2)}=0.1$	Закрепление отсутствует

1. Сведения о характерных точках границ уточняемого земельного участка с кадастровым номером 47:23:1922001:113 :

Система координат МСК-47, зона 2

Зона №2

Обозначение характерных точек границ	Координаты, м				Метод определения координат	Формулы, примененные для расчета средней квадратической погрешности определения координат характерных точек границ (Mt), с подставленными в такие формулы значениями и итоговые (вычисленные) значения Mt, м	Описание закрепления точки
	содержатся в Едином государственном реестре недвижимости		определены в результате выполнения комплексных кадастровых работ				
	X	Y	X	Y			
1	2	3	4	5	6	7	8
90	-	-	380568.77	2212519.31	Метод спутниковых геодезических измерений (определений)	$Mt = \sqrt{(m_0^2 + m_1^2)}=0.1$	Закрепление отсутствует
89	-	-	380569.66	2212541.76	Метод спутниковых геодезических измерений (определений)	$Mt = \sqrt{(m_0^2 + m_1^2)}=0.1$	Закрепление отсутствует
115	380569.79	2212544.95	380569.79	2212544.95	Метод спутниковых геодезических измерений (определений)	$Mt = \sqrt{(m_0^2 + m_1^2)}=0.1$	Закрепление отсутствует
114	380539.24	2212542.41	380539.24	2212542.41	Метод спутниковых геодезических измерений (определений)	$Mt = \sqrt{(m_0^2 + m_1^2)}=0.1$	Закрепление отсутствует
n119У	-	-	380538.71	2212533.83	Метод спутниковых геодезических измерений (определений)	$Mt = \sqrt{(m_0^2 + m_1^2)}=0.1$	Закрепление отсутствует

1. Сведения о характерных точках границ уточняемого земельного участка с кадастровым номером 47:23:1922001:113 :							
Система координат МСК-47, зона 2						Зона № 2	
Обозначение характерных точек границ	Координаты, м				Метод определения координат	Формулы, примененные для расчета средней квадратической погрешности определения координат характерных точек границ (Mt), с подставленными в такие формулы значениями и итоговые (вычисленные) значения Mt, м	Описание закрепления точки
	содержатся в Едином государственном реестре недвижимости		определены в результате выполнения комплексных кадастровых работ				
	X	Y	X	Y			
1	2	3	4	5	6	7	8
103	380537.36	2212520.75	380537.79	2212520.19	Метод спутниковых геодезических измерений (определений)	$Mt = \sqrt{(m_0^2 + m_1^2)} = 0.1$	Закрепление отсутствует
2. Сведения о частях границ уточняемого земельного участка с кадастровым номером 47:23:1922001:113 :							
Обозначение части границ		Горизонтальное проложение (S), м	Описание прохождения части границ	Сведения о согласовании местоположения границ (согласовано/спорное)			
от т.	до т.						
1	2	3	4	5			
103	н487У	1.65	-	-			
н487У	н486У	19.69	-	-			
н486У	н485У	9.29	-	-			
н485У	90	0.36	-	-			
90	90	0.56	-	-			
90	89	22.47	-	-			
89	115	3.19	-	-			
115	114	30.66	-	-			
114	н119У	8.60	-	-			
н119У	103	13.67	-	-			
3. Сведения о характеристиках уточняемого земельного участка с кадастровым номером 47:23:1922001:113 :							
№ п/п	Наименование характеристики			Значение характеристики			
1	2			3			
1.	Адрес земельного участка			-			
1.1.	Сведения о местоположении земельного участка (при отсутствии адреса) в структурированном в соответствии с федеральной информационной адресной системой виде			-			
1.2.	Дополнительные сведения о местоположении земельного участка			-			
2.	Площадь земельного участка ± величина погрешности определения (вычисления) площади (P ± ΔP), м ²			743 ± 10			
3.	Формула, примененная для расчета предельной допустимой погрешности определения площади земельного участка, с подставленными значениями и итоговые (вычисленные) значения (ΔP), м ²			$\Delta P = 3.5 * Mt * \sqrt{P} = 3.5 * 0.1 * \sqrt{743} = 10$			

3. Сведения о характеристиках уточняемого земельного участка с кадастровым номером 47:23:1922001:113 :		
№ п/п	Наименование характеристики	Значение характеристики
1	2	3
4.	Площадь земельного участка согласно сведениям Единого государственного реестра недвижимости (Ркад), м2	732
5.	Оценка расхождения Р и Ркад (Р - Ркад), м2	11
6.	Предельные минимальный и максимальный размеры земельного участка (Рмин и Рмакс), м2	- -
7.	Кадастровый номер или иной государственный учетный номер (инвентарный) объекта недвижимости, расположенного на земельном участке	-
8.	Вид (виды) разрешенного использования	для организации коллективного садоводства
8.1.	Дополнительные сведения об использовании земельного участка	-
9.	Сведения о земельных участках (землях общего пользования, территории общего пользования), посредством которых обеспечивается доступ	-
10.	Иные сведения	-
4. Пояснения к сведениям об уточняемом земельном участке с кадастровым номером 47:23:1922001:113 :		
1.	-	

Сведения об уточняемых земельных участках, необходимые для исправления реестровых ошибок в сведениях о местоположении их границ

1. Сведения о характерных точках границ уточняемого земельного участка с кадастровым номером 47:23:1922001:114 :

Система координат МСК-47, зона 2

Зона № 2

Обозначение характерных точек границ	Координаты, м				Метод определения координат	Формулы, примененные для расчета средней квадратической погрешности определения координат характерных точек границ (Mt), с подставленными в такие формулы значениями и итоговые (вычисленные) значения Mt, м	Описание закрепления точки
	содержатся в Едином государственном реестре недвижимости		определены в результате выполнения комплексных кадастровых работ				
	X	Y	X	Y			
1	2	3	4	5	6	7	8
68	380505.32	2212332.51	380505.56	2212332.28	Метод спутниковых геодезических измерений (определений)	$Mt = \sqrt{(m_0^2 + m_1^2)}=0.1$	Закрепление отсутствует
67	380503.06	2212302.37	380503.03	2212301.57	Метод спутниковых геодезических измерений (определений)	$Mt = \sqrt{(m_0^2 + m_1^2)}=0.1$	Закрепление отсутствует
136	380523.96	2212301.21	380523.87	2212300.22	Метод спутниковых геодезических измерений (определений)	$Mt = \sqrt{(m_0^2 + m_1^2)}=0.1$	Закрепление отсутствует
108	-	-	380524.29	2212300.25	Метод спутниковых геодезических измерений (определений)	$Mt = \sqrt{(m_0^2 + m_1^2)}=0.1$	Закрепление отсутствует
н488У	-	-	380525.31	2212310.33	Метод спутниковых геодезических измерений (определений)	$Mt = \sqrt{(m_0^2 + m_1^2)}=0.1$	Закрепление отсутствует

1. Сведения о характерных точках границ уточняемого земельного участка с кадастровым номером 47:23:1922001:114 :

Система координат МСК-47, зона 2					Зона № 2		
Обозначение характерных точек границ	Координаты, м				Метод определения координат	Формулы, примененные для расчета средней квадратической погрешности определения координат характерных точек границ (Mt), с подставленными в такие формулы значениями и итоговые (вычисленные) значения Mt, м	Описание закрепления точки
	содержатся в Едином государственном реестре недвижимости		определены в результате выполнения комплексных кадастровых работ				
	X	Y	X	Y			
1	2	3	4	5	6	7	8
107	380526.72	2212330.72	380527.25	2212331.12	Метод спутниковых геодезических измерений (определений)	$Mt = \sqrt{(m_0^2 + m_1^2)}=0.1$	Закрепление отсутствует
н35У	-	-	380515.52	2212331.90	Метод спутниковых геодезических измерений (определений)	$Mt = \sqrt{(m_0^2 + m_1^2)}=0.1$	Закрепление отсутствует
н34У	-	-	380513.74	2212331.97	Метод спутниковых геодезических измерений (определений)	$Mt = \sqrt{(m_0^2 + m_1^2)}=0.1$	Закрепление отсутствует
68	380505.32	2212332.51	380505.56	2212332.28	Метод спутниковых геодезических измерений (определений)	$Mt = \sqrt{(m_0^2 + m_1^2)}=0.1$	Закрепление отсутствует

2. Сведения о частях границ уточняемого земельного участка с кадастровым номером 47:23:1922001:114 :

Обозначение части границ		Горизонтальное проложение (S), м	Описание прохождения части границ	Сведения о согласовании местоположения границ (согласовано/спорное)
от т.	до т.			
1	2	3	4	5
68	67	30.81	-	-
67	136	20.88	-	-
136	108	0.42	-	-
108	н488У	10.13	-	-
н488У	107	20.88	-	-
107	н35У	11.76	-	-

2. Сведения о частях границ уточняемого земельного участка с кадастровым номером 47:23:1922001:114 :				
Обозначение части границ		Горизонтальное проложение (S), м	Описание прохождения части границ	Сведения о согласовании местоположения границ (согласовано/спорное)
от т.	до т.			
1	2	3	4	5
н35У	н34У	1.78	-	-
н34У	68	8.19	-	-
3. Сведения о характеристиках уточняемого земельного участка с кадастровым номером 47:23:1922001:114 :				
№ п/п	Наименование характеристики			Значение характеристики
1	2			3
1.	Адрес земельного участка			-
1.1.	Сведения о местоположении земельного участка (при отсутствии адреса) в структурированном в соответствии с федеральной информационной адресной системой виде			-
1.2.	Дополнительные сведения о местоположении земельного участка			-
2.	Площадь земельного участка ± величина погрешности определения (вычисления) площади ($P \pm \Delta P$), м ²			668 ± 9
3.	Формула, примененная для расчета предельной допустимой погрешности определения площади земельного участка, с подставленными значениями и итоговые (вычисленные) значения (ΔP), м ²			$\Delta P = 3.5 * M_t * \sqrt{P} = 3.5 * 0,1 * \sqrt{668} = 9$
4.	Площадь земельного участка согласно сведениям Единого государственного реестра недвижимости ($P_{\text{кад}}$), м ²			634
5.	Оценка расхождения P и $P_{\text{кад}}$ ($P - P_{\text{кад}}$), м ²			34
6.	Предельные минимальный и максимальный размеры земельного участка ($R_{\text{мин}}$ и $R_{\text{макс}}$), м ²			- -
7.	Кадастровый номер или иной государственный учетный номер (инвентарный) объекта недвижимости, расположенного на земельном участке			-
8.	Вид (виды) разрешенного использования			для организации коллективного садоводства
8.1.	Дополнительные сведения об использовании земельного участка			-
9.	Сведения о земельных участках (землях общего пользования, территории общего пользования), посредством которых обеспечивается доступ			-
10.	Иные сведения			-
4. Пояснения к сведениям об уточняемом земельном участке с кадастровым номером 47:23:1922001:114 :				
1.	-			

Сведения об уточняемых земельных участках, необходимые для исправления реестровых ошибок в сведениях о местоположении их границ

1. Сведения о характерных точках границ уточняемого земельного участка с кадастровым номером 47:23:1922001:115 :

Система координат МСК-47, зона 2

Зона № 2

Обозначение характерных точек границ	Координаты, м				Метод определения координат	Формулы, примененные для расчета средней квадратической погрешности определения координат характерных точек границ (Mt), с подставленными в такие формулы значениями и итоговые (вычисленные) значения Mt, м	Описание закрепления точки
	содержатся в Едином государственном реестре недвижимости		определены в результате выполнения комплексных кадастровых работ				
	X	Y	X	Y			
1	2	3	4	5	6	7	8
14	380595.09	2212326.54	380594.98	2212326.55	Метод спутниковых геодезических измерений (определений)	$Mt = \sqrt{(m_0^2 + m_1^2)}=0.1$	Закрепление отсутствует
137	380590.44	2212326.79	380590.44	2212326.79	Метод спутниковых геодезических измерений (определений)	$Mt = \sqrt{(m_0^2 + m_1^2)}=0.1$	Закрепление отсутствует
19	380575.03	2212327.96	380575.03	2212327.96	Метод спутниковых геодезических измерений (определений)	$Mt = \sqrt{(m_0^2 + m_1^2)}=0.1$	Закрепление отсутствует
23	380573.13	2212296.40	380573.13	2212296.40	Метод спутниковых геодезических измерений (определений)	$Mt = \sqrt{(m_0^2 + m_1^2)}=0.1$	Закрепление отсутствует
22	380572.88	2212293.86	380572.88	2212293.86	Метод спутниковых геодезических измерений (определений)	$Mt = \sqrt{(m_0^2 + m_1^2)}=0.1$	Закрепление отсутствует

1. Сведения о характерных точках границ уточняемого земельного участка с кадастровым номером 47:23:1922001:115 :

Система координат МСК-47, зона 2

Зона № 2

Обозначение характерных точек границ	Координаты, м				Метод определения координат	Формулы, примененные для расчета средней квадратической погрешности определения координат характерных точек границ (Mt), с подставленными в такие формулы значениями и итоговые (вычисленные) значения Mt, м	Описание закрепления точки
	содержатся в Едином государственном реестре недвижимости		определены в результате выполнения комплексных кадастровых работ				
	X	Y	X	Y			
1	2	3	4	5	6	7	8
138	380581.72	2212293.62	380581.72	2212293.62	Метод спутниковых геодезических измерений (определений)	$Mt = \sqrt{(m_0^2 + m_1^2)}=0.1$	Закрепление отсутствует
139	380580.62	2212265.26	380580.62	2212265.26	Метод спутниковых геодезических измерений (определений)	$Mt = \sqrt{(m_0^2 + m_1^2)}=0.1$	Закрепление отсутствует
140	380585.16	2212264.92	380586.44	2212264.87	Метод спутниковых геодезических измерений (определений)	$Mt = \sqrt{(m_0^2 + m_1^2)}=0.1$	Закрепление отсутствует
н7У	-	-	380586.95	2212270.33	Метод спутниковых геодезических измерений (определений)	$Mt = \sqrt{(m_0^2 + m_1^2)}=0.1$	Закрепление отсутствует
141	380586.12	2212278.90	380587.16	2212276.18	Метод спутниковых геодезических измерений (определений)	$Mt = \sqrt{(m_0^2 + m_1^2)}=0.1$	Закрепление отсутствует

1. Сведения о характерных точках границ уточняемого земельного участка с кадастровым номером 47:23:1922001:115 :

Система координат МСК-47, зона 2

Зона № 2

Обозначение характерных точек границ	Координаты, м				Метод определения координат	Формулы, примененные для расчета средней квадратической погрешности определения координат характерных точек границ (Mt), с подставленными в такие формулы значениями и итоговые (вычисленные) значения Mt, м	Описание закрепления точки
	содержатся в Едином государственном реестре недвижимости		определены в результате выполнения комплексных кадастровых работ				
	X	Y	X	Y			
1	2	3	4	5	6	7	8
н6У	-	-	380591.91	2212275.75	Метод спутниковых геодезических измерений (определений)	$Mt = \sqrt{(m_0^2 + m_1^2)}=0.1$	Закрепление отсутствует
15	380592.55	2212278.43	380592.11	2212278.45	Метод спутниковых геодезических измерений (определений)	$Mt = \sqrt{(m_0^2 + m_1^2)}=0.1$	Закрепление отсутствует
н422У	-	-	380592.91	2212289.28	Метод спутниковых геодезических измерений (определений)	$Mt = \sqrt{(m_0^2 + m_1^2)}=0.1$	Закрепление отсутствует
н421У	-	-	380593.32	2212300.70	Метод спутниковых геодезических измерений (определений)	$Mt = \sqrt{(m_0^2 + m_1^2)}=0.1$	Закрепление отсутствует
н420У	-	-	380594.84	2212315.09	Метод спутниковых геодезических измерений (определений)	$Mt = \sqrt{(m_0^2 + m_1^2)}=0.1$	Закрепление отсутствует

1. Сведения о характерных точках границ уточняемого земельного участка с кадастровым номером 47:23:1922001:115 :							
Система координат МСК-47, зона 2						Зона № 2	
Обозначение характерных точек границ	Координаты, м				Метод определения координат	Формулы, примененные для расчета средней квадратической погрешности определения координат характерных точек границ (Mt), с подставленными в такие формулы значениями и итоговые (вычисленные) значения Mt, м	Описание закрепления точки
	содержатся в Едином государственном реестре недвижимости		определены в результате выполнения комплексных кадастровых работ				
	X	Y	X	Y			
1	2	3	4	5	6	7	8
н419У	-	-	380595.00	2212320.77	Метод спутниковых геодезических измерений (определений)	$Mt = \sqrt{(m_0^2 + m_1^2)}=0.1$	Закрепление отсутствует
14	380595.09	2212326.54	380594.98	2212326.55	Метод спутниковых геодезических измерений (определений)	$Mt = \sqrt{(m_0^2 + m_1^2)}=0.1$	Закрепление отсутствует
2. Сведения о частях границ уточняемого земельного участка с кадастровым номером 47:23:1922001:115 :							
Обозначение части границ		Горизонтальное проложение (S), м		Описание прохождения части границ	Сведения о согласовании местоположения границ (согласовано/спорное)		
от т.	до т.						
1	2	3		4	5		
14	137	4.55		-	-		
137	19	15.45		-	-		
19	23	31.62		-	-		
23	22	2.55		-	-		
22	138	8.84		-	-		
138	139	28.38		-	-		
139	140	5.83		-	-		
140	н7У	5.48		-	-		
н7У	141	5.85		-	-		
141	н6У	4.77		-	-		
н6У	15	2.71		-	-		
15	н422У	10.86		-	-		
н422У	н421У	11.43		-	-		
н421У	н420У	14.47		-	-		
н420У	н419У	5.68		-	-		
н419У	14	5.78		-	-		

3. Сведения о характеристиках уточняемого земельного участка с кадастровым номером 47:23:1922001:115 :		
№ п/п	Наименование характеристики	Значение характеристики
1	2	3
1.	Адрес земельного участка	-
1.1.	Сведения о местоположении земельного участка (при отсутствии адреса) в структурированном в соответствии с федеральной информационной адресной системой виде	-
1.2.	Дополнительные сведения о местоположении земельного участка	-
2.	Площадь земельного участка ± величина погрешности определения (вычисления) площади ($P \pm \Delta P$), м ²	942 ± 11
3.	Формула, примененная для расчета предельной допустимой погрешности определения площади земельного участка, с подставленными значениями и итоговые (вычисленные) значения (ΔP), м ²	$\Delta P = 3.5 * M_t * \sqrt{P} = 3.5 * 0,1 * \sqrt{942} = 11$
4.	Площадь земельного участка согласно сведениям Единого государственного реестра недвижимости ($P_{\text{кад}}$), м ²	917
5.	Оценка расхождения P и $P_{\text{кад}}$ ($P - P_{\text{кад}}$), м ²	25
6.	Предельные минимальный и максимальный размеры земельного участка ($P_{\text{мин}}$ и $P_{\text{макс}}$), м ²	- -
7.	Кадастровый номер или иной государственный учетный номер (инвентарный) объекта недвижимости, расположенного на земельном участке	-
8.	Вид (виды) разрешенного использования	для организации коллективного садоводства
8.1.	Дополнительные сведения об использовании земельного участка	-
9.	Сведения о земельных участках (землях общего пользования, территории общего пользования), посредством которых обеспечивается доступ	-
10.	Иные сведения	-
4. Пояснения к сведениям об уточняемом земельном участке с кадастровым номером 47:23:1922001:115 :		
1.	-	

Сведения об уточняемых земельных участках, необходимые для исправления реестровых ошибок в сведениях о местоположении их границ

1. Сведения о характерных точках границ уточняемого земельного участка с кадастровым номером 47:23:1922001:116 :

Система координат МСК-47, зона 2

Зона № 2

Обозначение характерных точек границ	Координаты, м				Метод определения координат	Формулы, примененные для расчета средней квадратической погрешности определения координат характерных точек границ (Mt), с подставленными в такие формулы значениями и итоговые (вычисленные) значения Mt, м	Описание закрепления точки
	содержатся в Едином государственном реестре недвижимости		определены в результате выполнения комплексных кадастровых работ				
	X	Y	X	Y			
1	2	3	4	5	6	7	8
142	380668.99	2212532.99	380669.21	2212532.44	Метод спутниковых геодезических измерений (определений)	$Mt = \sqrt{(m_0^2 + m_1^2)}=0.1$	Закрепление отсутствует
н100У	-	-	380669.24	2212533.60	Метод спутниковых геодезических измерений (определений)	$Mt = \sqrt{(m_0^2 + m_1^2)}=0.1$	Закрепление отсутствует
143	380670.33	2212552.99	380670.33	2212552.99	Метод спутниковых геодезических измерений (определений)	$Mt = \sqrt{(m_0^2 + m_1^2)}=0.1$	Закрепление отсутствует
н99У	-	-	380669.68	2212553.03	Метод спутниковых геодезических измерений (определений)	$Mt = \sqrt{(m_0^2 + m_1^2)}=0.1$	Закрепление отсутствует
н98У	-	-	380669.84	2212554.41	Метод спутниковых геодезических измерений (определений)	$Mt = \sqrt{(m_0^2 + m_1^2)}=0.1$	Закрепление отсутствует

1. Сведения о характерных точках границ уточняемого земельного участка с кадастровым номером 47:23:1922001:116 :

Система координат МСК-47, зона 2

Зона № 2

Обозначение характерных точек границ	Координаты, м				Метод определения координат	Формулы, примененные для расчета средней квадратической погрешности определения координат характерных точек границ (Mt), с подставленными в такие формулы значениями и итоговые (вычисленные) значения Mt, м	Описание закрепления точки
	содержатся в Едином государственном реестре недвижимости		определены в результате выполнения комплексных кадастровых работ				
	X	Y	X	Y			
1	2	3	4	5	6	7	8
н97У	-	-	380665.18	2212554.95	Метод спутниковых геодезических измерений (определений)	$Mt = \sqrt{(m_0^2 + m_1^2)}=0.1$	Закрепление отсутствует
н96У	-	-	380664.99	2212553.29	Метод спутниковых геодезических измерений (определений)	$Mt = \sqrt{(m_0^2 + m_1^2)}=0.1$	Закрепление отсутствует
144	380639.65	2212554.68	380639.49	2212554.68	Метод спутниковых геодезических измерений (определений)	$Mt = \sqrt{(m_0^2 + m_1^2)}=0.1$	Закрепление отсутствует
145	-	-	380638.58	2212533.73	Метод спутниковых геодезических измерений (определений)	$Mt = \sqrt{(m_0^2 + m_1^2)}=0.1$	Закрепление отсутствует
145	380638.58	2212533.73	380638.60	2212533.17	Метод спутниковых геодезических измерений (определений)	$Mt = \sqrt{(m_0^2 + m_1^2)}=0.1$	Закрепление отсутствует

1. Сведения о характерных точках границ уточняемого земельного участка с кадастровым номером 47:23:1922001:116 :

Система координат МСК-47, зона 2					Зона № 2		
Обозначение характерных точек границ	Координаты, м				Метод определения координат	Формулы, примененные для расчета средней квадратической погрешности определения координат характерных точек границ (Mt), с подставленными в такие формулы значениями и итоговые (вычисленные) значения Mt, м	Описание закрепления точки
	содержатся в Едином государственном реестре недвижимости		определены в результате выполнения комплексных кадастровых работ				
	X	Y	X	Y			
1	2	3	4	5	6	7	8
н397У	-	-	380649.35	2212532.84	Метод спутниковых геодезических измерений (определений)	$Mt = \sqrt{(m_0^2 + m_1^2)}=0.1$	Закрепление отсутствует
н396У	-	-	380653.08	2212532.68	Метод спутниковых геодезических измерений (определений)	$Mt = \sqrt{(m_0^2 + m_1^2)}=0.1$	Закрепление отсутствует
142	380668.99	2212532.99	380669.21	2212532.44	Метод спутниковых геодезических измерений (определений)	$Mt = \sqrt{(m_0^2 + m_1^2)}=0.1$	Закрепление отсутствует

2. Сведения о частях границ уточняемого земельного участка с кадастровым номером 47:23:1922001:116 :

Обозначение части границ		Горизонтальное проложение (S), м	Описание прохождения части границ	Сведения о согласовании местоположения границ (согласовано/спорное)
от т.	до т.			
1	2	3	4	5
142	н100У	1.16	-	-
н100У	143	19.42	-	-
143	н99У	0.65	-	-
н99У	н98У	1.39	-	-
н98У	н97У	4.69	-	-
н97У	н96У	1.67	-	-
н96У	144	25.54	-	-
144	145	20.97	-	-
145	145	0.56	-	-
145	н397У	10.76	-	-
н397У	н396У	3.73	-	-
н396У	142	16.13	-	-

3. Сведения о характеристиках уточняемого земельного участка с кадастровым номером 47:23:1922001:116 :		
№ п/п	Наименование характеристики	Значение характеристики
1	2	3
1.	Адрес земельного участка	-
1.1.	Сведения о местоположении земельного участка (при отсутствии адреса) в структурированном в соответствии с федеральной информационной адресной системой виде	-
1.2.	Дополнительные сведения о местоположении земельного участка	-
2.	Площадь земельного участка ± величина погрешности определения (вычисления) площади ($P \pm \Delta P$), м ²	657 ± 9
3.	Формула, примененная для расчета предельной допустимой погрешности определения площади земельного участка, с подставленными значениями и итоговые (вычисленные) значения (ΔP), м ²	$\Delta P = 3.5 * M_t * \sqrt{P} = 3.5 * 0,1 * \sqrt{657} = 9$
4.	Площадь земельного участка согласно сведениям Единого государственного реестра недвижимости ($P_{\text{кад}}$), м ²	627
5.	Оценка расхождения P и $P_{\text{кад}}$ ($P - P_{\text{кад}}$), м ²	30
6.	Предельные минимальный и максимальный размеры земельного участка ($P_{\text{мин}}$ и $P_{\text{макс}}$), м ²	- -
7.	Кадастровый номер или иной государственный учетный номер (инвентарный) объекта недвижимости, расположенного на земельном участке	-
8.	Вид (виды) разрешенного использования	для организации коллективного садоводства
8.1.	Дополнительные сведения об использовании земельного участка	-
9.	Сведения о земельных участках (землях общего пользования, территории общего пользования), посредством которых обеспечивается доступ	-
10.	Иные сведения	-
4. Пояснения к сведениям об уточняемом земельном участке с кадастровым номером 47:23:1922001:116 :		
1.	-	

Сведения об уточняемых земельных участках, необходимые для исправления реестровых ошибок в сведениях о местоположении их границ

1. Сведения о характерных точках границ уточняемого земельного участка с кадастровым номером 47:23:1922001:117 :

Система координат МСК-47, зона 2

Зона № 2

Обозначение характерных точек границ	Координаты, м				Метод определения координат	Формулы, примененные для расчета средней квадратической погрешности определения координат характерных точек границ (Mt), с подставленными в такие формулы значениями и итоговые (вычисленные) значения Mt, м	Описание закрепления точки
	содержатся в Едином государственном реестре недвижимости		определены в результате выполнения комплексных кадастровых работ				
	X	Y	X	Y			
1	2	3	4	5	6	7	8
121	380521.26	2212269.74	380521.50	2212269.17	Метод спутниковых геодезических измерений (определений)	$Mt = \sqrt{(m_0^2 + m_1^2)}=0.1$	Закрепление отсутствует
н495У	-	-	380521.68	2212270.99	Метод спутниковых геодезических измерений (определений)	$Mt = \sqrt{(m_0^2 + m_1^2)}=0.1$	Закрепление отсутствует
н494У	-	-	380521.61	2212272.46	Метод спутниковых геодезических измерений (определений)	$Mt = \sqrt{(m_0^2 + m_1^2)}=0.1$	Закрепление отсутствует
н493У	-	-	380522.53	2212284.03	Метод спутниковых геодезических измерений (определений)	$Mt = \sqrt{(m_0^2 + m_1^2)}=0.1$	Закрепление отсутствует
108	380523.86	2212300.10	380523.86	2212300.10	Метод спутниковых геодезических измерений (определений)	$Mt = \sqrt{(m_0^2 + m_1^2)}=0.1$	Закрепление отсутствует

1. Сведения о характерных точках границ уточняемого земельного участка с кадастровым номером 47:23:1922001:117 :

Система координат МСК-47, зона 2					Зона № 2		
Обозначение характерных точек границ	Координаты, м				Метод определения координат	Формулы, примененные для расчета средней квадратической погрешности определения координат характерных точек границ (Mt), с подставленными в такие формулы значениями и итоговые (вычисленные) значения Mt, м	Описание закрепления точки
	содержатся в Едином государственном реестре недвижимости		определены в результате выполнения комплексных кадастровых работ				
	X	Y	X	Y			
1	2	3	4	5	6	7	8
136	380523.96	2212301.21	380523.87	2212300.22	Метод спутниковых геодезических измерений (определений)	$Mt = \sqrt{(m_0^2 + m_1^2)}=0.1$	Закрепление отсутствует
67	380503.06	2212302.37	380503.03	2212301.57	Метод спутниковых геодезических измерений (определений)	$Mt = \sqrt{(m_0^2 + m_1^2)}=0.1$	Закрепление отсутствует
146	380500.91	2212271.27	380500.34	2212270.50	Метод спутниковых геодезических измерений (определений)	$Mt = \sqrt{(m_0^2 + m_1^2)}=0.1$	Закрепление отсутствует
121	380521.26	2212269.74	380521.50	2212269.17	Метод спутниковых геодезических измерений (определений)	$Mt = \sqrt{(m_0^2 + m_1^2)}=0.1$	Закрепление отсутствует

2. Сведения о частях границ уточняемого земельного участка с кадастровым номером 47:23:1922001:117 :

Обозначение части границ		Горизонтальное проложение (S), м	Описание прохождения части границ	Сведения о согласовании местоположения границ (согласовано/спорное)
от т.	до т.			
1	2	3	4	5
121	н495У	1.83	-	-
н495У	н494У	1.47	-	-
н494У	н493У	11.61	-	-
н493У	108	16.12	-	-
108	136	0.12	-	-
136	67	20.88	-	-

2. Сведения о частях границ уточняемого земельного участка с кадастровым номером 47:23:1922001:117 :				
Обозначение части границ		Горизонтальное проложение (S), м	Описание прохождения части границ	Сведения о согласовании местоположения границ (согласовано/спорное)
от т.	до т.			
1	2	3	4	5
67	146	31.19	-	-
146	121	21.20	-	-
3. Сведения о характеристиках уточняемого земельного участка с кадастровым номером 47:23:1922001:117 :				
№ п/п	Наименование характеристики			Значение характеристики
1	2			3
1.	Адрес земельного участка			-
1.1.	Сведения о местоположении земельного участка (при отсутствии адреса) в структурированном в соответствии с федеральной информационной адресной системой виде			-
1.2.	Дополнительные сведения о местоположении земельного участка			-
2.	Площадь земельного участка ± величина погрешности определения (вычисления) площади ($P \pm \Delta P$), м ²			653 ± 9
3.	Формула, примененная для расчета предельной допустимой погрешности определения площади земельного участка, с подставленными значениями и итоговые (вычисленные) значения (ΔP), м ²			$\Delta P = 3.5 * M_t * \sqrt{P} = 3.5 * 0,1 * \sqrt{653} = 9$
4.	Площадь земельного участка согласно сведениям Единого государственного реестра недвижимости ($P_{\text{кад}}$), м ²			648
5.	Оценка расхождения P и $P_{\text{кад}}$ ($P - P_{\text{кад}}$), м ²			5
6.	Предельные минимальный и максимальный размеры земельного участка ($R_{\text{мин}}$ и $R_{\text{макс}}$), м ²			- -
7.	Кадастровый номер или иной государственный учетный номер (инвентарный) объекта недвижимости, расположенного на земельном участке			-
8.	Вид (виды) разрешенного использования			для организации коллективного садоводства
8.1.	Дополнительные сведения об использовании земельного участка			-
9.	Сведения о земельных участках (землях общего пользования, территории общего пользования), посредством которых обеспечивается доступ			-
10.	Иные сведения			-
4. Пояснения к сведениям об уточняемом земельном участке с кадастровым номером 47:23:1922001:117 :				
1.	-			

Сведения об уточняемых земельных участках, необходимые для исправления реестровых ошибок в сведениях о местоположении их границ

1. Сведения о характерных точках границ уточняемого земельного участка с кадастровым номером 47:23:1922001:118 :

Система координат МСК-47, зона 2

Зона № 2

Обозначение характерных точек границ	Координаты, м				Метод определения координат	Формулы, примененные для расчета средней квадратической погрешности определения координат характерных точек границ (Mt), с подставленными в такие формулы значениями и итоговые (вычисленные) значения Mt, м	Описание закрепления точки
	содержатся в Едином государственном реестре недвижимости		определены в результате выполнения комплексных кадастровых работ				
	X	Y	X	Y			
1	2	3	4	5	6	7	8
98	380629.45	2212394.92	380628.86	2212394.07	Метод спутниковых геодезических измерений (определений)	$Mt = \sqrt{(m_0^2 + m_1^2)}=0.1$	Закрепление отсутствует
н480У	-	-	380647.49	2212393.02	Метод спутниковых геодезических измерений (определений)	$Mt = \sqrt{(m_0^2 + m_1^2)}=0.1$	Закрепление отсутствует
97	380659.65	2212392.94	380659.58	2212392.07	Метод спутниковых геодезических измерений (определений)	$Mt = \sqrt{(m_0^2 + m_1^2)}=0.1$	Закрепление отсутствует
147	380660.97	2212412.89	380660.91	2212411.46	Метод спутниковых геодезических измерений (определений)	$Mt = \sqrt{(m_0^2 + m_1^2)}=0.1$	Закрепление отсутствует
н498У	-	-	380636.42	2212413.66	Метод спутниковых геодезических измерений (определений)	$Mt = \sqrt{(m_0^2 + m_1^2)}=0.1$	Закрепление отсутствует
79	380631.36	2212414.28	-	-	-	0.20	Закрепление отсутствует

1. Сведения о характерных точках границ уточняемого земельного участка с кадастровым номером 47:23:1922001:118 :

Система координат МСК-47, зона 2					Зона № 2		
Обозначение характерных точек границ	Координаты, м				Метод определения координат	Формулы, примененные для расчета средней квадратической погрешности определения координат характерных точек границ (Mt), с подставленными в такие формулы значениями и итоговые (вычисленные) значения Mt, м	Описание закрепления точки
	содержатся в Едином государственном реестре недвижимости		определены в результате выполнения комплексных кадастровых работ				
	X	Y	X	Y			
1	2	3	4	5	6	7	8
н499У	-	-	380636.23	2212410.87	Метод спутниковых геодезических измерений (определений)	$Mt = \sqrt{(m_0^2 + m_1^2)}=0.1$	Закрепление отсутствует
н334У	-	-	380631.15	2212411.22	Метод спутниковых геодезических измерений (определений)	$Mt = \sqrt{(m_0^2 + m_1^2)}=0.1$	Закрепление отсутствует
н333У	-	-	380630.73	2212411.16	Метод спутниковых геодезических измерений (определений)	$Mt = \sqrt{(m_0^2 + m_1^2)}=0.1$	Закрепление отсутствует
98	380629.45	2212394.92	380628.86	2212394.07	Метод спутниковых геодезических измерений (определений)	$Mt = \sqrt{(m_0^2 + m_1^2)}=0.1$	Закрепление отсутствует

2. Сведения о частях границ уточняемого земельного участка с кадастровым номером 47:23:1922001:118 :

Обозначение части границ		Горизонтальное проложение (S), м	Описание прохождения части границ	Сведения о согласовании местоположения границ (согласовано/спорное)
от т.	до т.			
1	2	3	4	5
98	н480У	18.66	-	-
н480У	97	12.13	-	-
97	147	19.44	-	-
147	н498У	24.59	-	-
н498У	н499У	2.80	-	-
н499У	н334У	5.09	-	-

2. Сведения о частях границ уточняемого земельного участка с кадастровым номером 47:23:1922001:118 :				
Обозначение части границ		Горизонтальное проложение (S), м	Описание прохождения части границ	Сведения о согласовании местоположения границ (согласовано/спорное)
от т.	до т.			
1	2	3	4	5
н334У	н333У	0.42	-	-
н333У	98	17.19	-	-
3. Сведения о характеристиках уточняемого земельного участка с кадастровым номером 47:23:1922001:118 :				
№ п/п	Наименование характеристики		Значение характеристики	
1	2		3	
1.	Адрес земельного участка		-	
1.1.	Сведения о местоположении земельного участка (при отсутствии адреса) в структурированном в соответствии с федеральной информационной адресной системой виде		-	
1.2.	Дополнительные сведения о местоположении земельного участка		-	
2.	Площадь земельного участка ± величина погрешности определения (вычисления) площади ($P \pm \Delta P$), м ²		584 ± 8	
3.	Формула, примененная для расчета предельной допустимой погрешности определения площади земельного участка, с подставленными значениями и итоговые (вычисленные) значения (ΔP), м ²		$\Delta P = 3.5 * M_t * \sqrt{P} = 3.5 * 0,1 * \sqrt{584} = 8$	
4.	Площадь земельного участка согласно сведениям Единого государственного реестра недвижимости ($P_{\text{кад}}$), м ²		590	
5.	Оценка расхождения P и $P_{\text{кад}}$ ($P - P_{\text{кад}}$), м ²		6	
6.	Предельные минимальный и максимальный размеры земельного участка ($P_{\text{мин}}$ и $P_{\text{макс}}$), м ²		-	
7.	Кадастровый номер или иной государственный учетный номер (инвентарный) объекта недвижимости, расположенного на земельном участке		-	
8.	Вид (виды) разрешенного использования		для организации коллективного садоводства	
8.1.	Дополнительные сведения об использовании земельного участка		-	
9.	Сведения о земельных участках (землях общего пользования, территории общего пользования), посредством которых обеспечивается доступ		-	
10.	Иные сведения		-	
4. Пояснения к сведениям об уточняемом земельном участке с кадастровым номером 47:23:1922001:118 :				
1.	-			

Сведения об уточняемых земельных участках, необходимые для исправления реестровых ошибок в сведениях о местоположении их границ

1. Сведения о характерных точках границ уточняемого земельного участка с кадастровым номером 47:23:1922001:119 :

Система координат МСК-47, зона 2

Зона № 2

Обозначение характерных точек границ	Координаты, м				Метод определения координат	Формулы, примененные для расчета средней квадратической погрешности определения границ (Mt), с подставленными в такие формулы значениями и итоговые (вычисленные) значения Mt, м	Описание закрепления точки
	содержатся в Едином государственном реестре недвижимости		определены в результате выполнения комплексных кадастровых работ				
	X	Y	X	Y			
1	2	3	4	5	6	7	8
60	380632.64	2212434.51	380632.64	2212433.98	Метод спутниковых геодезических измерений (определений)	$Mt = \sqrt{(m_0^2 + m_1^2)}=0.1$	Закрепление отсутствует
н473У	-	-	380631.82	2212420.76	Метод спутниковых геодезических измерений (определений)	$Mt = \sqrt{(m_0^2 + m_1^2)}=0.1$	Закрепление отсутствует
н472У	-	-	380631.58	2212417.36	Метод спутниковых геодезических измерений (определений)	$Mt = \sqrt{(m_0^2 + m_1^2)}=0.1$	Закрепление отсутствует
79	380631.36	2212414.28	380631.34	2212413.93	Метод спутниковых геодезических измерений (определений)	$Mt = \sqrt{(m_0^2 + m_1^2)}=0.1$	Закрепление отсутствует
н334У	-	-	380631.15	2212411.22	Метод спутниковых геодезических измерений (определений)	$Mt = \sqrt{(m_0^2 + m_1^2)}=0.1$	Закрепление отсутствует

1. Сведения о характерных точках границ уточняемого земельного участка с кадастровым номером 47:23:1922001:119 :

Система координат МСК-47, зона 2

Зона № 2

Обозначение характерных точек границ	Координаты, м				Метод определения координат	Формулы, примененные для расчета средней квадратической погрешности определения координат характерных точек границ (Mt), с подставленными в такие формулы значениями и итоговые (вычисленные) значения Mt, м	Описание закрепления точки
	содержатся в Едином государственном реестре недвижимости		определены в результате выполнения комплексных кадастровых работ				
	X	Y	X	Y			
1	2	3	4	5	6	7	8
н499У	-	-	380636.23	2212410.87	Метод спутниковых геодезических измерений (определений)	$Mt = \sqrt{(m_0^2 + m_1^2)}=0.1$	Закрепление отсутствует
н498У	-	-	380636.42	2212413.66	Метод спутниковых геодезических измерений (определений)	$Mt = \sqrt{(m_0^2 + m_1^2)}=0.1$	Закрепление отсутствует
147	380660.97	2212412.89	380660.91	2212411.46	Метод спутниковых геодезических измерений (определений)	$Mt = \sqrt{(m_0^2 + m_1^2)}=0.1$	Закрепление отсутствует
55	380662.31	2212432.87	380662.28	2212432.53	Метод спутниковых геодезических измерений (определений)	$Mt = \sqrt{(m_0^2 + m_1^2)}=0.1$	Закрепление отсутствует
60	380632.64	2212434.51	380632.64	2212433.98	Метод спутниковых геодезических измерений (определений)	$Mt = \sqrt{(m_0^2 + m_1^2)}=0.1$	Закрепление отсутствует

2. Сведения о частях границ уточняемого земельного участка с кадастровым номером 47:23:1922001:119 :				
Обозначение части границ		Горизонтальное проложение (S), м	Описание прохождения части границ	Сведения о согласовании местоположения границ (согласовано/спорное)
от т.	до т.			
1	2	3	4	5
60	н473У	13.25	-	-
н473У	н472У	3.41	-	-
н472У	79	3.44	-	-
79	н334У	2.72	-	-
н334У	н499У	5.09	-	-
н499У	н498У	2.80	-	-
н498У	147	24.59	-	-
147	55	21.11	-	-
55	60	29.68	-	-
3. Сведения о характеристиках уточняемого земельного участка с кадастровым номером 47:23:1922001:119 :				
№ п/п	Наименование характеристики		Значение характеристики	
1	2		3	
1.	Адрес земельного участка		-	
1.1.	Сведения о местоположении земельного участка (при отсутствии адреса) в структурированном в соответствии с федеральной информационной адресной системой виде		-	
1.2.	Дополнительные сведения о местоположении земельного участка		-	
2.	Площадь земельного участка ± величина погрешности определения (вычисления) площади ($P \pm \Delta P$), м ²		623 ± 9	
3.	Формула, примененная для расчета предельной допустимой погрешности определения площади земельного участка, с подставленными значениями и итоговые (вычисленные) значения (ΔP), м ²		$\Delta P = 3.5 * M_t * \sqrt{P} = 3.5 * 0,1 * \sqrt{623} = 9$	
4.	Площадь земельного участка согласно сведениям Единого государственного реестра недвижимости (Р _{кад}), м ²		598	
5.	Оценка расхождения Р и Р _{кад} (Р - Р _{кад}), м ²		25	
6.	Предельные минимальный и максимальный размеры земельного участка (Р _{мин} и Р _{макс}), м ²		- -	
7.	Кадастровый номер или иной государственный учетный номер (инвентарный) объекта недвижимости, расположенного на земельном участке		-	
8.	Вид (виды) разрешенного использования		для организации коллективного садоводства	
8.1.	Дополнительные сведения об использовании земельного участка		-	
9.	Сведения о земельных участках (землях общего пользования, территории общего пользования), посредством которых обеспечивается доступ		-	
10.	Иные сведения		-	
4. Пояснения к сведениям об уточняемом земельном участке с кадастровым номером 47:23:1922001:119 :				
1.	-			

Сведения об уточняемых земельных участках, необходимые для исправления реестровых ошибок в сведениях о местоположении их границ

1. Сведения о характерных точках границ уточняемого земельного участка с кадастровым номером 47:23:1922001:123 :

Система координат МСК-47, зона 2

Зона № 2

Обозначение характерных точек границ	Координаты, м				Метод определения координат	Формулы, примененные для расчета средней квадратической погрешности определения координат характерных точек границ (Mt), с подставленными в такие формулы значениями и итоговые (вычисленные) значения Mt, м	Описание закрепления точки
	содержатся в Едином государственном реестре недвижимости		определены в результате выполнения комплексных кадастровых работ				
	X	Y	X	Y			
1	2	3	4	5	6	7	8
н479У	-	-	380680.36	2212351.37	Метод спутниковых геодезических измерений (определений)	$Mt = \sqrt{(m_0^2 + m_1^2)}=0.1$	Закрепление отсутствует
96	380697.61	2212350.51	380697.59	2212350.22	Метод спутниковых геодезических измерений (определений)	$Mt = \sqrt{(m_0^2 + m_1^2)}=0.1$	Закрепление отсутствует
6	380698.91	2212369.77	380698.89	2212369.41	Метод спутниковых геодезических измерений (определений)	$Mt = \sqrt{(m_0^2 + m_1^2)}=0.1$	Закрепление отсутствует
н410У	-	-	380683.67	2212370.29	Метод спутниковых геодезических измерений (определений)	$Mt = \sqrt{(m_0^2 + m_1^2)}=0.1$	Закрепление отсутствует
5	380668.27	2212372.03	380668.18	2212371.42	Метод спутниковых геодезических измерений (определений)	$Mt = \sqrt{(m_0^2 + m_1^2)}=0.1$	Закрепление отсутствует

1. Сведения о характерных точках границ уточняемого земельного участка с кадастровым номером 47:23:1922001:123 :							
Система координат МСК-47, зона 2						Зона № 2	
Обозначение характерных точек границ	Координаты, м				Метод определения координат	Формулы, примененные для расчета средней квадратической погрешности определения координат характерных точек границ (Mt), с подставленными в такие формулы значениями и итоговые (вычисленные) значения Mt, м	Описание закрепления точки
	содержатся в Едином государственном реестре недвижимости		определены в результате выполнения комплексных кадастровых работ				
	X	Y	X	Y			
1	2	3	4	5	6	7	8
93	380666.97	2212352.48	380666.94	2212352.10	Метод спутниковых геодезических измерений (определений)	$Mt = \sqrt{(m_0^2 + m_1^2)}=0.1$	Закрепление отсутствует
н479У	-	-	380680.36	2212351.37	Метод спутниковых геодезических измерений (определений)	$Mt = \sqrt{(m_0^2 + m_1^2)}=0.1$	Закрепление отсутствует
2. Сведения о частях границ уточняемого земельного участка с кадастровым номером 47:23:1922001:123 :							
Обозначение части границ		Горизонтальное проложение (S), м		Описание прохождения части границ	Сведения о согласовании местоположения границ (согласовано/спорное)		
от т.	до т.						
1	2	3		4	5		
н479У	96	17.27		-	-		
96	6	19.23		-	-		
6	н410У	15.25		-	-		
н410У	5	15.53		-	-		
5	93	19.36		-	-		
93	н479У	13.44		-	-		
3. Сведения о характеристиках уточняемого земельного участка с кадастровым номером 47:23:1922001:123 :							
№ п/п	Наименование характеристики				Значение характеристики		
1	2				3		
1.	Адрес земельного участка				-		
1.1.	Сведения о местоположении земельного участка (при отсутствии адреса) в структурированном в соответствии с федеральной информационной адресной системой виде				-		
1.2.	Дополнительные сведения о местоположении земельного участка				-		
2.	Площадь земельного участка ± величина погрешности определения (вычисления) площади (P ± ΔP), м ²				590 ± 9		

3. Сведения о характеристиках уточняемого земельного участка с кадастровым номером 47:23:1922001:123 :		
№ п/п	Наименование характеристики	Значение характеристики
1	2	3
3.	Формула, примененная для расчета предельной допустимой погрешности определения площади земельного участка, с подставленными значениями и итоговые (вычисленные) значения (ΔP), м ²	$\Delta P=3.5*Mt*\sqrt{P}=3.5*0,1*\sqrt{590}=9$
4.	Площадь земельного участка согласно сведениям Единого государственного реестра недвижимости (Ркад), м ²	597
5.	Оценка расхождения Р и Ркад (Р - Ркад), м ²	7
6.	Предельные минимальный и максимальный размеры земельного участка (Рмин и Рмакс), м ²	- -
7.	Кадастровый номер или иной государственный учетный номер (инвентарный) объекта недвижимости, расположенного на земельном участке	-
8.	Вид (виды) разрешенного использования	для организации коллективного садоводства
8.1.	Дополнительные сведения об использовании земельного участка	-
9.	Сведения о земельных участках (землях общего пользования, территории общего пользования), посредством которых обеспечивается доступ	-
10.	Иные сведения	-
4. Пояснения к сведениям об уточняемом земельном участке с кадастровым номером 47:23:1922001:123 :		
1.	-	

Сведения об уточняемых земельных участках, необходимые для исправления реестровых ошибок в сведениях о местоположении их границ

1. Сведения о характерных точках границ уточняемого земельного участка с кадастровым номером 47:23:1922001:128 :

Система координат МСК-47, зона 2

Зона № 2

Обозначение характерных точек границ	Координаты, м				Метод определения координат	Формулы, примененные для расчета средней квадратической погрешности определения координат характерных точек границ (Mt), с подставленными в такие формулы значениями и итоговые (вычисленные) значения Mt, м	Описание закрепления точки
	содержатся в Едином государственном реестре недвижимости		определены в результате выполнения комплексных кадастровых работ				
	X	Y	X	Y			
1	2	3	4	5	6	7	8
148	380608.32	2212515.79	380608.12	2212515.33	Метод спутниковых геодезических измерений (определений)	$Mt = \sqrt{(m_0^2 + m_1^2)}=0.1$	Закрепление отсутствует
149	380637.90	2212514.28	380637.94	2212512.80	Метод спутниковых геодезических измерений (определений)	$Mt = \sqrt{(m_0^2 + m_1^2)}=0.1$	Закрепление отсутствует
н400У	-	-	380638.98	2212514.08	Метод спутниковых геодезических измерений (определений)	$Mt = \sqrt{(m_0^2 + m_1^2)}=0.1$	Закрепление отсутствует
н399У	-	-	380639.54	2212520.42	Метод спутниковых геодезических измерений (определений)	$Mt = \sqrt{(m_0^2 + m_1^2)}=0.1$	Закрепление отсутствует
н398У	-	-	380639.15	2212531.44	Метод спутниковых геодезических измерений (определений)	$Mt = \sqrt{(m_0^2 + m_1^2)}=0.1$	Закрепление отсутствует

1. Сведения о характерных точках границ уточняемого земельного участка с кадастровым номером 47:23:1922001:128 :

Система координат МСК-47, зона 2

Зона № 2

Обозначение характерных точек границ	Координаты, м				Метод определения координат	Формулы, примененные для расчета средней квадратической погрешности определения координат характерных точек границ (Mt), с подставленными в такие формулы значениями и итоговые (вычисленные) значения Mt, м	Описание закрепления точки
	содержатся в Едином государственном реестре недвижимости		определены в результате выполнения комплексных кадастровых работ				
	X	Y	X	Y			
1	2	3	4	5	6	7	8
145	-	-	380638.60	2212533.17	Метод спутниковых геодезических измерений (определений)	$Mt = \sqrt{(m_0^2 + m_1^2)}=0.1$	Закрепление отсутствует
145	380638.58	2212533.73	380638.58	2212533.73	Метод спутниковых геодезических измерений (определений)	$Mt = \sqrt{(m_0^2 + m_1^2)}=0.1$	Закрепление отсутствует
144	380639.65	2212554.68	380639.49	2212554.68	Метод спутниковых геодезических измерений (определений)	$Mt = \sqrt{(m_0^2 + m_1^2)}=0.1$	Закрепление отсутствует
150	380611.26	2212556.25	380611.26	2212556.25	Метод спутниковых геодезических измерений (определений)	$Mt = \sqrt{(m_0^2 + m_1^2)}=0.1$	Закрепление отсутствует
148	380608.32	2212515.79	380608.12	2212515.33	Метод спутниковых геодезических измерений (определений)	$Mt = \sqrt{(m_0^2 + m_1^2)}=0.1$	Закрепление отсутствует

2. Сведения о частях границ уточняемого земельного участка с кадастровым номером 47:23:1922001:128 :				
Обозначение части границ		Горизонтальное проложение (S), м	Описание прохождения части границ	Сведения о согласовании местоположения границ (согласовано/спорное)
от т.	до т.			
1	2	3	4	5
148	149	29.93	-	-
149	н400У	1.65	-	-
н400У	н399У	6.36	-	-
н399У	н398У	11.03	-	-
н398У	145	1.82	-	-
145	145	0.56	-	-
145	144	20.97	-	-
144	150	28.27	-	-
150	148	41.04	-	-
3. Сведения о характеристиках уточняемого земельного участка с кадастровым номером 47:23:1922001:128 :				
№ п/п	Наименование характеристики		Значение характеристики	
1	2		3	
1.	Адрес земельного участка		-	
1.1.	Сведения о местоположении земельного участка (при отсутствии адреса) в структурированном в соответствии с федеральной информационной адресной системой виде		-	
1.2.	Дополнительные сведения о местоположении земельного участка		-	
2.	Площадь земельного участка ± величина погрешности определения (вычисления) площади ($P \pm \Delta P$), м ²		1223 ± 12	
3.	Формула, примененная для расчета предельной допустимой погрешности определения площади земельного участка, с подставленными значениями и итоговые (вычисленные) значения (ΔP), м ²		$\Delta P = 3.5 * M_t * \sqrt{P} = 3.5 * 0,1 * \sqrt{1223} = 12$	
4.	Площадь земельного участка согласно сведениям Единого государственного реестра недвижимости (Р _{кад}), м ²		1172	
5.	Оценка расхождения Р и Р _{кад} (Р - Р _{кад}), м ²		51	
6.	Предельные минимальный и максимальный размеры земельного участка (Р _{мин} и Р _{макс}), м ²		- -	
7.	Кадастровый номер или иной государственный учетный номер (инвентарный) объекта недвижимости, расположенного на земельном участке		-	
8.	Вид (виды) разрешенного использования		для организации коллективного садоводства	
8.1.	Дополнительные сведения об использовании земельного участка		-	
9.	Сведения о земельных участках (землях общего пользования, территории общего пользования), посредством которых обеспечивается доступ		-	
10.	Иные сведения		-	
4. Пояснения к сведениям об уточняемом земельном участке с кадастровым номером 47:23:1922001:128 :				
1.	-			

Сведения об уточняемых земельных участках, необходимые для исправления реестровых ошибок в сведениях о местоположении их границ

1. Сведения о характерных точках границ уточняемого земельного участка с кадастровым номером 47:23:1922001:129 :

Система координат МСК-47, зона 2

Зона № 2

Обозначение характерных точек границ	Координаты, м				Метод определения координат	Формулы, примененные для расчета средней квадратической погрешности определения координат характерных точек границ (Mt), с подставленными в такие формулы значениями и итоговые (вычисленные) значения Mt, м	Описание закрепления точки
	содержатся в Едином государственном реестре недвижимости		определены в результате выполнения комплексных кадастровых работ				
	X	Y	X	Y			
1	2	3	4	5	6	7	8
91	380598.37	2212516.89	380598.37	2212516.65	Метод спутниковых геодезических измерений (определений)	$Mt = \sqrt{(m_0^2 + m_1^2)}=0.1$	Закрепление отсутствует
н477У	-	-	380581.64	2212517.84	Метод спутниковых геодезических измерений (определений)	$Mt = \sqrt{(m_0^2 + m_1^2)}=0.1$	Закрепление отсутствует
90	380568.77	2212519.31	380568.74	2212518.75	Метод спутниковых геодезических измерений (определений)	$Mt = \sqrt{(m_0^2 + m_1^2)}=0.1$	Закрепление отсутствует
105	380566.72	2212499.08	380566.72	2212499.08	Метод спутниковых геодезических измерений (определений)	$Mt = \sqrt{(m_0^2 + m_1^2)}=0.1$	Закрепление отсутствует
151	380596.89	2212496.50	380596.89	2212496.50	Метод спутниковых геодезических измерений (определений)	$Mt = \sqrt{(m_0^2 + m_1^2)}=0.1$	Закрепление отсутствует

1. Сведения о характерных точках границ уточняемого земельного участка с кадастровым номером 47:23:1922001:129 :							
Система координат МСК-47, зона 2						Зона № 2	
Обозначение характерных точек границ	Координаты, м				Метод определения координат	Формулы, примененные для расчета средней квадратической погрешности определения координат характерных точек границ (Mt), с подставленными в такие формулы значениями и итоговые (вычисленные) значения Mt, м	Описание закрепления точки
	содержатся в Едином государственном реестре недвижимости		определены в результате выполнения комплексных кадастровых работ				
	X	Y	X	Y			
1	2	3	4	5	6	7	8
91	380598.37	2212516.89	380598.37	2212516.65	Метод спутниковых геодезических измерений (определений)	$Mt = \sqrt{(m_0^2 + m_1^2)} = 0.1$	Закрепление отсутствует
2. Сведения о частях границ уточняемого земельного участка с кадастровым номером 47:23:1922001:129 :							
Обозначение части границ		Горизонтальное проложение (S), м		Описание прохождения части границ	Сведения о согласовании местоположения границ (согласовано/спорное)		
от т.	до т.						
1	2	3		4	5		
91	н477У	16.77		-	-		
н477У	90	12.93		-	-		
90	105	19.77		-	-		
105	151	30.28		-	-		
151	91	20.20		-	-		
3. Сведения о характеристиках уточняемого земельного участка с кадастровым номером 47:23:1922001:129 :							
№ п/п	Наименование характеристики					Значение характеристики	
1	2					3	
1.	Адрес земельного участка					-	
1.1.	Сведения о местоположении земельного участка (при отсутствии адреса) в структурированном в соответствии с федеральной информационной адресной системой виде					-	
1.2.	Дополнительные сведения о местоположении земельного участка					-	
2.	Площадь земельного участка ± величина погрешности определения (вычисления) площади (P ± ΔP), м2					599 ± 9	
3.	Формула, примененная для расчета предельной допустимой погрешности определения площади земельного участка, с подставленными значениями и итоговые (вычисленные) значения (ΔP), м2					$\Delta P = 3.5 * Mt * \sqrt{P} = 3.5 * 0,1 * \sqrt{599} = 9$	
4.	Площадь земельного участка согласно сведениям Единого государственного реестра недвижимости (Pкад), м2					611	
5.	Оценка расхождения P и Pкад (P - Pкад), м2					12	
6.	Предельные минимальный и максимальный размеры земельного участка (Pмин и Pмакс), м2					- -	

3. Сведения о характеристиках уточняемого земельного участка с кадастровым номером 47:23:1922001:129 :

№ п/п	Наименование характеристики	Значение характеристики
1	2	3
7.	Кадастровый номер или иной государственный учетный номер (инвентарный) объекта недвижимости, расположенного на земельном участке	-
8.	Вид (виды) разрешенного использования	для организации коллективного садоводства
8.1.	Дополнительные сведения об использовании земельного участка	-
9.	Сведения о земельных участках (землях общего пользования, территории общего пользования), посредством которых обеспечивается доступ	-
10.	Иные сведения	-

4. Пояснения к сведениям об уточняемом земельном участке с кадастровым номером 47:23:1922001:129 :

1.	-
----	---

Сведения об уточняемых земельных участках, необходимые для исправления реестровых ошибок в сведениях о местоположении их границ

1. Сведения о характерных точках границ уточняемого земельного участка с кадастровым номером 47:23:1922001:130 :

Система координат МСК-47, зона 2

Зона № 2

Обозначение характерных точек границ	Координаты, м				Метод определения координат	Формулы, примененные для расчета средней квадратической погрешности определения координат характерных точек границ (Mt), с подставленными в такие формулы значениями и итоговые (вычисленные) значения Mt, м	Описание закрепления точки
	содержатся в Едином государственном реестре недвижимости		определены в результате выполнения комплексных кадастровых работ				
	X	Y	X	Y			
1	2	3	4	5	6	7	8
152	380626.77	2212334.84	380626.57	2212334.29	Метод спутниковых геодезических измерений (определений)	$Mt = \sqrt{(m_0^2 + m_1^2)}=0.1$	Закрепление отсутствует
н91У	-	-	380640.38	2212333.89	Метод спутниковых геодезических измерений (определений)	$Mt = \sqrt{(m_0^2 + m_1^2)}=0.1$	Закрепление отсутствует
153	380655.66	2212333.28	380655.52	2212332.91	Метод спутниковых геодезических измерений (определений)	$Mt = \sqrt{(m_0^2 + m_1^2)}=0.1$	Закрепление отсутствует
154	380656.95	2212352.69	380656.95	2212352.69	Метод спутниковых геодезических измерений (определений)	$Mt = \sqrt{(m_0^2 + m_1^2)}=0.1$	Закрепление отсутствует
102	380658.35	2212373.51	380658.34	2212373.29	Метод спутниковых геодезических измерений (определений)	$Mt = \sqrt{(m_0^2 + m_1^2)}=0.1$	Закрепление отсутствует

1. Сведения о характерных точках границ уточняемого земельного участка с кадастровым номером 47:23:1922001:130 :

Система координат МСК-47, зона 2

Зона № 2

Обозначение характерных точек границ	Координаты, м				Метод определения координат	Формулы, примененные для расчета средней квадратической погрешности определения координат характерных точек границ (Mt), с подставленными в такие формулы значениями и итоговые (вычисленные) значения Mt, м	Описание закрепления точки
	содержатся в Едином государственном реестре недвижимости		определены в результате выполнения комплексных кадастровых работ				
1	X	Y	X	Y	6	7	8
н484У	-	-	380657.97	2212373.34	Метод спутниковых геодезических измерений (определений)	$Mt = \sqrt{(m_0^2 + m_1^2)}=0.1$	Закрепление отсутствует
н483У	-	-	380656.52	2212372.60	Метод спутниковых геодезических измерений (определений)	$Mt = \sqrt{(m_0^2 + m_1^2)}=0.1$	Закрепление отсутствует
н482У	-	-	380638.86	2212373.87	Метод спутниковых геодезических измерений (определений)	$Mt = \sqrt{(m_0^2 + m_1^2)}=0.1$	Закрепление отсутствует
101	380628.48	2212375.17	380628.61	2212374.48	Метод спутниковых геодезических измерений (определений)	$Mt = \sqrt{(m_0^2 + m_1^2)}=0.1$	Закрепление отсутствует
133	380627.11	2212355.08	380627.26	2212355.36	Метод спутниковых геодезических измерений (определений)	$Mt = \sqrt{(m_0^2 + m_1^2)}=0.1$	Закрепление отсутствует

1. Сведения о характерных точках границ уточняемого земельного участка с кадастровым номером 47:23:1922001:130 :							
Система координат МСК-47, зона 2						Зона № 2	
Обозначение характерных точек границ	Координаты, м				Метод определения координат	Формулы, примененные для расчета средней квадратической погрешности определения координат характерных точек границ (Mt), с подставленными в такие формулы значениями и итоговые (вычисленные) значения Mt, м	Описание закрепления точки
	содержатся в Едином государственном реестре недвижимости		определены в результате выполнения комплексных кадастровых работ				
	X	Y	X	Y			
1	2	3	4	5	6	7	8
155	380627.43	2212355.06	380626.84	2212342.51	Метод спутниковых геодезических измерений (определений)	$Mt = \sqrt{(m_0^2 + m_1^2)}=0.1$	Закрепление отсутствует
152	380626.77	2212334.84	380626.57	2212334.29	Метод спутниковых геодезических измерений (определений)	$Mt = \sqrt{(m_0^2 + m_1^2)}=0.1$	Закрепление отсутствует
2. Сведения о частях границ уточняемого земельного участка с кадастровым номером 47:23:1922001:130 :							
Обозначение части границ		Горизонтальное проложение (S), м		Описание прохождения части границ	Сведения о согласовании местоположения границ (согласовано/спорное)		
от т.	до т.						
1	2	3		4	5		
152	н91У	13.82		-	-		
н91У	153	15.17		-	-		
153	154	19.83		-	-		
154	102	20.65		-	-		
102	н484У	0.37		-	-		
н484У	н483У	1.63		-	-		
н483У	н482У	17.71		-	-		
н482У	101	10.27		-	-		
101	133	19.17		-	-		
133	155	12.86		-	-		
155	152	8.22		-	-		
3. Сведения о характеристиках уточняемого земельного участка с кадастровым номером 47:23:1922001:130 :							
№ п/п	Наименование характеристики					Значение характеристики	
1	2					3	
1.	Адрес земельного участка					-	

3. Сведения о характеристиках уточняемого земельного участка с кадастровым номером 47:23:1922001:130 :		
№ п/п	Наименование характеристики	Значение характеристики
1	2	3
1.1.	Сведения о местоположении земельного участка (при отсутствии адреса) в структурированном в соответствии с федеральной информационной адресной системой виде	-
1.2.	Дополнительные сведения о местоположении земельного участка	-
2.	Площадь земельного участка ± величина погрешности определения (вычисления) площади ($P \pm \Delta P$), м ²	1180 ± 12
3.	Формула, примененная для расчета предельной допустимой погрешности определения площади земельного участка, с подставленными значениями и итоговые (вычисленные) значения (ΔP), м ²	$\Delta P = 3.5 * M_t * \sqrt{P} = 3.5 * 0,1 * \sqrt{1180} = 12$
4.	Площадь земельного участка согласно сведениям Единого государственного реестра недвижимости ($P_{\text{кад}}$), м ²	1194
5.	Оценка расхождения P и $P_{\text{кад}}$ ($P - P_{\text{кад}}$), м ²	14
6.	Предельные минимальный и максимальный размеры земельного участка ($P_{\text{мин}}$ и $P_{\text{макс}}$), м ²	- -
7.	Кадастровый номер или иной государственный учетный номер (инвентарный) объекта недвижимости, расположенного на земельном участке	-
8.	Вид (виды) разрешенного использования	для организации коллективного садоводства
8.1.	Дополнительные сведения об использовании земельного участка	-
9.	Сведения о земельных участках (землях общего пользования, территории общего пользования), посредством которых обеспечивается доступ	-
10.	Иные сведения	-
4. Пояснения к сведениям об уточняемом земельном участке с кадастровым номером 47:23:1922001:130 :		
1.	-	

Сведения об уточняемых земельных участках, необходимые для исправления реестровых ошибок в сведениях о местоположении их границ

1. Сведения о характерных точках границ уточняемого земельного участка с кадастровым номером 47:23:1922001:344 :

Система координат МСК-47, зона 2

Зона № 2

Обозначение характерных точек границ	Координаты, м				Метод определения координат	Формулы, примененные для расчета средней квадратической погрешности определения координат характерных точек границ (Mt), с подставленными в такие формулы значениями и итоговые (вычисленные) значения Mt, м	Описание закрепления точки
	содержатся в Едином государственном реестре недвижимости		определены в результате выполнения комплексных кадастровых работ				
	X	Y	X	Y			
1	2	3	4	5	6	7	8
156	380529.66	2212228.98	380537.39	2212228.48	Метод спутниковых геодезических измерений (определений)	$Mt = \sqrt{(m_0^2 + m_1^2)}=0.1$	Закрепление отсутствует
н55У	-	-	380521.68	2212229.59	Метод спутниковых геодезических измерений (определений)	$Mt = \sqrt{(m_0^2 + m_1^2)}=0.1$	Закрепление отсутствует
157	380517.83	2212229.88	380517.83	2212229.88	Метод спутниковых геодезических измерений (определений)	$Mt = \sqrt{(m_0^2 + m_1^2)}=0.1$	Закрепление отсутствует
н500У	-	-	380517.08	2212229.11	Метод спутниковых геодезических измерений (определений)	$Mt = \sqrt{(m_0^2 + m_1^2)}=0.1$	Закрепление отсутствует
н501У	-	-	380514.81	2212229.36	Метод спутниковых геодезических измерений (определений)	$Mt = \sqrt{(m_0^2 + m_1^2)}=0.1$	Закрепление отсутствует

1. Сведения о характерных точках границ уточняемого земельного участка с кадастровым номером 47:23:1922001:344 :

Система координат МСК-47, зона 2

Зона № 2

Обозначение характерных точек границ	Координаты, м				Метод определения координат	Формулы, примененные для расчета средней квадратической погрешности определения координат характерных точек границ (Mt), с подставленными в такие формулы значениями и итоговые (вычисленные) значения Mt, м	Описание закрепления точки
	содержатся в Едином государственном реестре недвижимости		определены в результате выполнения комплексных кадастровых работ				
	X	Y	X	Y			
1	2	3	4	5	6	7	8
158	380497.39	2212231.42	380497.39	2212231.42	Метод спутниковых геодезических измерений (определений)	$Mt = \sqrt{(m_0^2 + m_1^2)}=0.1$	Закрепление отсутствует
159	380477.06	2212232.95	380477.06	2212232.95	Метод спутниковых геодезических измерений (определений)	$Mt = \sqrt{(m_0^2 + m_1^2)}=0.1$	Закрепление отсутствует
160	380475.56	2212211.54	380475.66	2212213.01	Метод спутниковых геодезических измерений (определений)	$Mt = \sqrt{(m_0^2 + m_1^2)}=0.1$	Закрепление отсутствует
н502У	-	-	380513.13	2212212.10	Метод спутниковых геодезических измерений (определений)	$Mt = \sqrt{(m_0^2 + m_1^2)}=0.1$	Закрепление отсутствует
161	380528.25	2212208.14	380536.61	2212211.48	Метод спутниковых геодезических измерений (определений)	$Mt = \sqrt{(m_0^2 + m_1^2)}=0.1$	Закрепление отсутствует

1. Сведения о характерных точках границ уточняемого земельного участка с кадастровым номером 47:23:1922001:344 :							
Система координат МСК-47, зона 2						Зона № 2	
Обозначение характерных точек границ	Координаты, м				Метод определения координат	Формулы, примененные для расчета средней квадратической погрешности определения координат характерных точек границ (Mt), с подставленными в такие формулы значениями и итоговые (вычисленные) значения Mt, м	Описание закрепления точки
	содержатся в Едином государственном реестре недвижимости		определены в результате выполнения комплексных кадастровых работ				
	X	Y	X	Y			
1	2	3	4	5	6	7	8
156	380529.66	2212228.98	380537.39	2212228.48	Метод спутниковых геодезических измерений (определений)	$Mt = \sqrt{(m_0^2 + m_1^2)} = 0.1$	Закрепление отсутствует
2. Сведения о частях границ уточняемого земельного участка с кадастровым номером 47:23:1922001:344 :							
Обозначение части границ		Горизонтальное проложение (S), м		Описание прохождения части границ	Сведения о согласовании местоположения границ (согласовано/спорное)		
от т.	до т.						
1	2	3		4	5		
156	н55У	15.75		-	-		
н55У	157	3.86		-	-		
157	н500У	1.07		-	-		
н500У	н501У	2.28		-	-		
н501У	158	17.54		-	-		
158	159	20.39		-	-		
159	160	19.99		-	-		
160	н502У	37.48		-	-		
н502У	161	23.49		-	-		
161	156	17.02		-	-		
3. Сведения о характеристиках уточняемого земельного участка с кадастровым номером 47:23:1922001:344 :							
№ п/п	Наименование характеристики				Значение характеристики		
1	2				3		
1.	Адрес земельного участка				-		
1.1.	Сведения о местоположении земельного участка (при отсутствии адреса) в структурированном в соответствии с федеральной информационной адресной системой виде				-		
1.2.	Дополнительные сведения о местоположении земельного участка				-		
2.	Площадь земельного участка ± величина погрешности определения (вычисления) площади (P ± ΔP), м ²				1112 ± 12		
3.	Формула, примененная для расчета предельной допустимой погрешности определения площади земельного участка, с подставленными значениями и итоговые (вычисленные) значения (ΔP), м ²				$\Delta P = 3.5 * Mt * \sqrt{P} = 3.5 * 0,1 * \sqrt{1112} = 12$		

3. Сведения о характеристиках уточняемого земельного участка с кадастровым номером 47:23:1922001:344 :

№ п/п	Наименование характеристики	Значение характеристики
1	2	3
4.	Площадь земельного участка согласно сведениям Единого государственного реестра недвижимости (Ркад), м2	1118
5.	Оценка расхождения Р и Ркад (Р - Ркад), м2	6
6.	Предельные минимальный и максимальный размеры земельного участка (Рмин и Рмакс), м2	- -
7.	Кадастровый номер или иной государственный учетный номер (инвентарный) объекта недвижимости, расположенного на земельном участке	-
8.	Вид (виды) разрешенного использования	садовые и дачные дома
8.1.	Дополнительные сведения об использовании земельного участка	-
9.	Сведения о земельных участках (землях общего пользования, территории общего пользования), посредством которых обеспечивается доступ	-
10.	Иные сведения	-

4. Пояснения к сведениям об уточняемом земельном участке с кадастровым номером 47:23:1922001:344 :

1.	-
----	---

Сведения об уточняемых земельных участках, необходимые для исправления реестровых ошибок в сведениях о местоположении их границ

1. Сведения о характерных точках границ уточняемого земельного участка с кадастровым номером 47:23:1922001:345 :

Система координат МСК-47, зона 2

Зона № 2

Обозначение характерных точек границ	Координаты, м				Метод определения координат	Формулы, примененные для расчета средней квадратической погрешности определения координат характерных точек границ (Mt), с подставленными в такие формулы значениями и итоговые (вычисленные) значения Mt, м	Описание закрепления точки
	содержатся в Едином государственном реестре недвижимости		определены в результате выполнения комплексных кадастровых работ				
	X	Y	X	Y			
1	2	3	4	5	6	7	8
158	380497.39	2212231.42	380497.39	2212231.42	Метод спутниковых геодезических измерений (определений)	$Mt = \sqrt{(m_0^2 + m_1^2)}=0.1$	Закрепление отсутствует
162	380499.64	2212261.33	380499.64	2212261.33	Метод спутниковых геодезических измерений (определений)	$Mt = \sqrt{(m_0^2 + m_1^2)}=0.1$	Закрепление отсутствует
163	380479.15	2212262.88	380479.15	2212262.88	Метод спутниковых геодезических измерений (определений)	$Mt = \sqrt{(m_0^2 + m_1^2)}=0.1$	Закрепление отсутствует
159	380477.06	2212232.95	380477.06	2212232.95	Метод спутниковых геодезических измерений (определений)	$Mt = \sqrt{(m_0^2 + m_1^2)}=0.1$	Закрепление отсутствует
158	380497.39	2212231.42	380497.39	2212231.42	Метод спутниковых геодезических измерений (определений)	$Mt = \sqrt{(m_0^2 + m_1^2)}=0.1$	Закрепление отсутствует

2. Сведения о частях границ уточняемого земельного участка с кадастровым номером 47:23:1922001:345 :				
Обозначение части границ		Горизонтальное проложение (S), м	Описание прохождения части границ	Сведения о согласовании местоположения границ (согласовано/спорное)
от т.	до т.			
1	2	3	4	5
158	162	29.99	-	-
162	163	20.55	-	-
163	159	30.00	-	-
159	158	20.39	-	-
3. Сведения о характеристиках уточняемого земельного участка с кадастровым номером 47:23:1922001:345 :				
№ п/п	Наименование характеристики		Значение характеристики	
1	2		3	
1.	Адрес земельного участка		-	
1.1.	Сведения о местоположении земельного участка (при отсутствии адреса) в структурированном в соответствии с федеральной информационной адресной системой виде		-	
1.2.	Дополнительные сведения о местоположении земельного участка		-	
2.	Площадь земельного участка ± величина погрешности определения (вычисления) площади (P ± ΔP), м ²		614 ± 9	
3.	Формула, примененная для расчета предельной допустимой погрешности определения площади земельного участка, с подставленными значениями и итоговые (вычисленные) значения (ΔP), м ²		ΔP=3.5*Мт*√P=3.5*0,1*√614=9	
4.	Площадь земельного участка согласно сведениям Единого государственного реестра недвижимости (P _{кад}), м ²		614	
5.	Оценка расхождения P и P _{кад} (P - P _{кад}), м ²		-	
6.	Предельные минимальный и максимальный размеры земельного участка (P _{мин} и P _{макс}), м ²		-	
7.	Кадастровый номер или иной государственный учетный номер (инвентарный) объекта недвижимости, расположенного на земельном участке		-	
8.	Вид (виды) разрешенного использования		садовые и дачные дома	
8.1.	Дополнительные сведения об использовании земельного участка		-	
9.	Сведения о земельных участках (землях общего пользования, территории общего пользования), посредством которых обеспечивается доступ		-	
10.	Иные сведения		-	
4. Пояснения к сведениям об уточняемом земельном участке с кадастровым номером 47:23:1922001:345 :				
1.	-			

Сведения об уточняемых земельных участках, необходимые для исправления реестровых ошибок в сведениях о местоположении их границ

1. Сведения о характерных точках границ уточняемого земельного участка с кадастровым номером 47:23:1922001:346 :

Система координат МСК-47, зона 2

Зона № 2

Обозначение характерных точек границ	Координаты, м				Метод определения координат	Формулы, примененные для расчета средней квадратической погрешности определения координат характерных точек границ (Mt), с подставленными в такие формулы значениями и итоговые (вычисленные) значения Mt, м	Описание закрепления точки
	содержатся в Едином государственном реестре недвижимости		определены в результате выполнения комплексных кадастровых работ				
	X	Y	X	Y			
1	2	3	4	5	6	7	8
164	380573.87	2212226.88	380573.87	2212226.88	Метод спутниковых геодезических измерений (определений)	$Mt = \sqrt{(m_0^2 + m_1^2)}=0.1$	Закрепление отсутствует
165	380599.86	2212225.22	380599.86	2212225.22	Метод спутниковых геодезических измерений (определений)	$Mt = \sqrt{(m_0^2 + m_1^2)}=0.1$	Закрепление отсутствует
166	380601.83	2212253.63	380601.83	2212253.63	Метод спутниковых геодезических измерений (определений)	$Mt = \sqrt{(m_0^2 + m_1^2)}=0.1$	Закрепление отсутствует
n1Y	-	-	380601.71	2212253.64	Метод спутниковых геодезических измерений (определений)	$Mt = \sqrt{(m_0^2 + m_1^2)}=0.1$	Закрепление отсутствует
167	380576.10	2212255.57	380576.10	2212255.57	Метод спутниковых геодезических измерений (определений)	$Mt = \sqrt{(m_0^2 + m_1^2)}=0.1$	Закрепление отсутствует

1. Сведения о характерных точках границ уточняемого земельного участка с кадастровым номером 47:23:1922001:346 :							
Система координат МСК-47, зона 2						Зона № 2	
Обозначение характерных точек границ	Координаты, м				Метод определения координат	Формулы, примененные для расчета средней квадратической погрешности определения координат характерных точек границ (Mt), с подставленными в такие формулы значениями и итоговые (вычисленные) значения Mt, м	Описание закрепления точки
	содержатся в Едином государственном реестре недвижимости		определены в результате выполнения комплексных кадастровых работ				
	X	Y	X	Y			
1	2	3	4	5	6	7	8
164	380573.87	2212226.88	380573.87	2212226.88	Метод спутниковых геодезических измерений (определений)	$Mt = \sqrt{(m_0^2 + m_1^2)} = 0.1$	Закрепление отсутствует
2. Сведения о частях границ уточняемого земельного участка с кадастровым номером 47:23:1922001:346 :							
Обозначение части границ		Горизонтальное проложение (S), м		Описание прохождения части границ	Сведения о согласовании местоположения границ (согласовано/спорное)		
от т.	до т.						
1	2	3		4	5		
164	165	26.04		-	-		
165	166	28.48		-	-		
166	n1Y	0.12		-	-		
n1Y	167	25.68		-	-		
167	164	28.78		-	-		
3. Сведения о характеристиках уточняемого земельного участка с кадастровым номером 47:23:1922001:346 :							
№ п/п	Наименование характеристики					Значение характеристики	
1	2					3	
1.	Адрес земельного участка					-	
1.1.	Сведения о местоположении земельного участка (при отсутствии адреса) в структурированном в соответствии с федеральной информационной адресной системой виде					-	
1.2.	Дополнительные сведения о местоположении земельного участка					-	
2.	Площадь земельного участка ± величина погрешности определения (вычисления) площади (P ± ΔP), м2					742 ± 10	
3.	Формула, примененная для расчета предельной допустимой погрешности определения площади земельного участка, с подставленными значениями и итоговые (вычисленные) значения (ΔP), м2					$\Delta P = 3.5 * Mt * \sqrt{P} = 3.5 * 0.1 * \sqrt{742} = 10$	
4.	Площадь земельного участка согласно сведениям Единого государственного реестра недвижимости (Pкад), м2					742	
5.	Оценка расхождения P и Pкад (P - Pкад), м2					-	
6.	Предельные минимальный и максимальный размеры земельного участка (Pмин и Pмакс), м2					-	

3. Сведения о характеристиках уточняемого земельного участка с кадастровым номером 47:23:1922001:346 :

№ п/п	Наименование характеристики	Значение характеристики
1	2	3
7.	Кадастровый номер или иной государственный учетный номер (инвентарный) объекта недвижимости, расположенного на земельном участке	-
8.	Вид (виды) разрешенного использования	садовые и дачные дома
8.1.	Дополнительные сведения об использовании земельного участка	-
9.	Сведения о земельных участках (землях общего пользования, территории общего пользования), посредством которых обеспечивается доступ	-
10.	Иные сведения	-

4. Пояснения к сведениям об уточняемом земельном участке с кадастровым номером 47:23:1922001:346 :

1.	-
----	---

Сведения об уточняемых земельных участках, необходимые для исправления реестровых ошибок в сведениях о местоположении их границ

1. Сведения о характерных точках границ уточняемого земельного участка с кадастровым номером 47:23:1922001:347 :

Система координат МСК-47, зона 2

Зона № 2

Обозначение характерных точек границ	Координаты, м				Метод определения координат	Формулы, примененные для расчета средней квадратической погрешности определения координат характерных точек границ (Mt), с подставленными в такие формулы значениями и итоговые (вычисленные) значения Mt, м	Описание закрепления точки
	содержатся в Едином государственном реестре недвижимости		определены в результате выполнения комплексных кадастровых работ				
	X	Y	X	Y			
1	2	3	4	5	6	7	8
164	380573.87	2212226.88	380573.87	2212226.88	Метод спутниковых геодезических измерений (определений)	$Mt = \sqrt{(m_0^2 + m_1^2)}=0.1$	Закрепление отсутствует
167	380576.12	2212255.57	380576.10	2212255.57	Метод спутниковых геодезических измерений (определений)	$Mt = \sqrt{(m_0^2 + m_1^2)}=0.1$	Закрепление отсутствует
168	380550.39	2212257.51	380550.39	2212257.51	Метод спутниковых геодезических измерений (определений)	$Mt = \sqrt{(m_0^2 + m_1^2)}=0.1$	Закрепление отсутствует
169	380548.42	2212228.51	380548.42	2212228.51	Метод спутниковых геодезических измерений (определений)	$Mt = \sqrt{(m_0^2 + m_1^2)}=0.1$	Закрепление отсутствует
164	380573.87	2212226.88	380573.87	2212226.88	Метод спутниковых геодезических измерений (определений)	$Mt = \sqrt{(m_0^2 + m_1^2)}=0.1$	Закрепление отсутствует

2. Сведения о частях границ уточняемого земельного участка с кадастровым номером 47:23:1922001:347 :				
Обозначение части границ		Горизонтальное проложение (S), м	Описание прохождения части границ	Сведения о согласовании местоположения границ (согласовано/спорное)
от т.	до т.			
1	2	3	4	5
164	167	28.78	-	-
167	168	25.78	-	-
168	169	29.07	-	-
169	164	25.50	-	-
3. Сведения о характеристиках уточняемого земельного участка с кадастровым номером 47:23:1922001:347 :				
№ п/п	Наименование характеристики		Значение характеристики	
1	2		3	
1.	Адрес земельного участка		-	
1.1.	Сведения о местоположении земельного участка (при отсутствии адреса) в структурированном в соответствии с федеральной информационной адресной системой виде		-	
1.2.	Дополнительные сведения о местоположении земельного участка		-	
2.	Площадь земельного участка ± величина погрешности определения (вычисления) площади (P ± ΔP), м ²		742 ± 10	
3.	Формула, примененная для расчета предельной допустимой погрешности определения площади земельного участка, с подставленными значениями и итоговые (вычисленные) значения (ΔP), м ²		ΔP=3.5*Mt*√P=3.5*0,1*√742=10	
4.	Площадь земельного участка согласно сведениям Единого государственного реестра недвижимости (P _{кад}), м ²		742	
5.	Оценка расхождения P и P _{кад} (P - P _{кад}), м ²		-	
6.	Предельные минимальный и максимальный размеры земельного участка (P _{мин} и P _{макс}), м ²		-	
7.	Кадастровый номер или иной государственный учетный номер (инвентарный) объекта недвижимости, расположенного на земельном участке		-	
8.	Вид (виды) разрешенного использования		садовые и дачные дома	
8.1.	Дополнительные сведения об использовании земельного участка		-	
9.	Сведения о земельных участках (землях общего пользования, территории общего пользования), посредством которых обеспечивается доступ		-	
10.	Иные сведения		-	
4. Пояснения к сведениям об уточняемом земельном участке с кадастровым номером 47:23:1922001:347 :				
1.	-			

Сведения об уточняемых земельных участках, необходимые для исправления реестровых ошибок в сведениях о местоположении их границ

1. Сведения о характерных точках границ уточняемого земельного участка с кадастровым номером 47:23:1922001:348 :

Система координат МСК-47, зона 2

Зона № 2

Обозначение характерных точек границ	Координаты, м				Метод определения координат	Формулы, примененные для расчета средней квадратической погрешности определения координат характерных точек границ (Mt), с подставленными в такие формулы значениями и итоговые (вычисленные) значения Mt, м	Описание закрепления точки
	содержатся в Едином государственном реестре недвижимости		определены в результате выполнения комплексных кадастровых работ				
	X	Y	X	Y			
1	2	3	4	5	6	7	8
170	380527.40	2212521.76	380527.38	2212521.47	Метод спутниковых геодезических измерений (определений)	$Mt = \sqrt{(m_0^2 + m_1^2)}=0.1$	Закрепление отсутствует
171	380530.24	2212560.98	380530.26	2212561.61	Метод спутниковых геодезических измерений (определений)	$Mt = \sqrt{(m_0^2 + m_1^2)}=0.1$	Закрепление отсутствует
172	380500.13	2212563.11	380500.71	2212563.82	Метод спутниковых геодезических измерений (определений)	$Mt = \sqrt{(m_0^2 + m_1^2)}=0.1$	Закрепление отсутствует
н503У	-	-	380499.81	2212548.25	Метод спутниковых геодезических измерений (определений)	$Mt = \sqrt{(m_0^2 + m_1^2)}=0.1$	Закрепление отсутствует
н504У	-	-	380498.72	2212532.28	Метод спутниковых геодезических измерений (определений)	$Mt = \sqrt{(m_0^2 + m_1^2)}=0.1$	Закрепление отсутствует

1. Сведения о характерных точках границ уточняемого земельного участка с кадастровым номером 47:23:1922001:348 :

Система координат МСК-47, зона 2

Зона №2

Обозначение характерных точек границ	Координаты, м				Метод определения координат	Формулы, примененные для расчета средней квадратической погрешности определения координат характерных точек границ (Mt), с подставленными в такие формулы значениями и итоговые (вычисленные) значения Mt, м	Описание закрепления точки
	содержатся в Едином государственном реестре недвижимости		определены в результате выполнения комплексных кадастровых работ				
	X	Y	X	Y			
1	2	3	4	5	6	7	8
173	380497.36	2212523.37	380498.18	2212523.79	Метод спутниковых геодезических измерений (определений)	$Mt = \sqrt{(m_0^2 + m_1^2)}=0.1$	Закрепление отсутствует
н505У	-	-	380505.47	2212523.06	Метод спутниковых геодезических измерений (определений)	$Mt = \sqrt{(m_0^2 + m_1^2)}=0.1$	Закрепление отсутствует
н506У	-	-	380518.47	2212522.54	Метод спутниковых геодезических измерений (определений)	$Mt = \sqrt{(m_0^2 + m_1^2)}=0.1$	Закрепление отсутствует
н507У	-	-	380518.47	2212522.09	Метод спутниковых геодезических измерений (определений)	$Mt = \sqrt{(m_0^2 + m_1^2)}=0.1$	Закрепление отсутствует
н508У	-	-	380523.41	2212521.73	Метод спутниковых геодезических измерений (определений)	$Mt = \sqrt{(m_0^2 + m_1^2)}=0.1$	Закрепление отсутствует

1. Сведения о характерных точках границ уточняемого земельного участка с кадастровым номером 47:23:1922001:348 :							
Система координат МСК-47, зона 2						Зона № 2	
Обозначение характерных точек границ	Координаты, м				Метод определения координат	Формулы, примененные для расчета средней квадратической погрешности определения координат характерных точек границ (Mt), с подставленными в такие формулы значениями и итоговые (вычисленные) значения Mt, м	Описание закрепления точки
	содержатся в Едином государственном реестре недвижимости		определены в результате выполнения комплексных кадастровых работ				
	X	Y	X	Y			
1	2	3	4	5	6	7	8
170	380527.40	2212521.76	380527.38	2212521.47	Метод спутниковых геодезических измерений (определений)	$Mt = \sqrt{(m_0^2 + m_1^2)} = 0.1$	Закрепление отсутствует
2. Сведения о частях границ уточняемого земельного участка с кадастровым номером 47:23:1922001:348 :							
Обозначение части границ		Горизонтальное проложение (S), м		Описание прохождения части границ	Сведения о согласовании местоположения границ (согласовано/спорное)		
от т.	до т.						
1	2	3		4	5		
170	171	40.24		-	-		
171	172	29.63		-	-		
172	н503У	15.60		-	-		
н503У	н504У	16.01		-	-		
н504У	173	8.51		-	-		
173	н505У	7.33		-	-		
н505У	н506У	13.01		-	-		
н506У	н507У	0.45		-	-		
н507У	н508У	4.95		-	-		
н508У	170	3.98		-	-		
3. Сведения о характеристиках уточняемого земельного участка с кадастровым номером 47:23:1922001:348 :							
№ п/п	Наименование характеристики				Значение характеристики		
1	2				3		
1.	Адрес земельного участка				-		
1.1.	Сведения о местоположении земельного участка (при отсутствии адреса) в структурированном в соответствии с федеральной информационной адресной системой виде				-		
1.2.	Дополнительные сведения о местоположении земельного участка				-		
2.	Площадь земельного участка ± величина погрешности определения (вычисления) площади (P ± ΔP), м ²				1182 ± 12		
3.	Формула, примененная для расчета предельной допустимой погрешности определения площади земельного участка, с подставленными значениями и итоговые (вычисленные) значения (ΔP), м ²				$\Delta P = 3.5 * Mt * \sqrt{P} = 3.5 * 0,1 * \sqrt{1182} = 12$		

3. Сведения о характеристиках уточняемого земельного участка с кадастровым номером 47:23:1922001:348 :

№ п/п	Наименование характеристики	Значение характеристики
1	2	3
4.	Площадь земельного участка согласно сведениям Единого государственного реестра недвижимости (Ркад), м2	1193
5.	Оценка расхождения Р и Ркад (Р - Ркад), м2	11
6.	Предельные минимальный и максимальный размеры земельного участка (Рмин и Рмакс), м2	- -
7.	Кадастровый номер или иной государственный учетный номер (инвентарный) объекта недвижимости, расположенного на земельном участке	-
8.	Вид (виды) разрешенного использования	садовые и дачные дома
8.1.	Дополнительные сведения об использовании земельного участка	-
9.	Сведения о земельных участках (землях общего пользования, территории общего пользования), посредством которых обеспечивается доступ	-
10.	Иные сведения	-

4. Пояснения к сведениям об уточняемом земельном участке с кадастровым номером 47:23:1922001:348 :

1.	-
----	---

Сведения об уточняемых земельных участках, необходимые для исправления реестровых ошибок в сведениях о местоположении их границ

1. Сведения о характерных точках границ уточняемого земельного участка с кадастровым номером 47:23:1922001:349 :

Система координат МСК-47, зона 2

Зона № 2

Обозначение характерных точек границ	Координаты, м				Метод определения координат	Формулы, примененные для расчета средней квадратической погрешности определения координат характерных точек границ (Mt), с подставленными в такие формулы значениями и итоговые (вычисленные) значения Mt, м	Описание закрепления точки
	содержатся в Едином государственном реестре недвижимости		определены в результате выполнения комплексных кадастровых работ				
	X	Y	X	Y			
1	2	3	4	5	6	7	8
174	380495.95	2212503.21	380502.61	2212502.53	Метод спутниковых геодезических измерений (определений)	$Mt = \sqrt{(m_0^2 + m_1^2)}=0.1$	Закрепление отсутствует
н509У	-	-	380495.93	2212502.90	Метод спутниковых геодезических измерений (определений)	$Mt = \sqrt{(m_0^2 + m_1^2)}=0.1$	Закрепление отсутствует
н475У	-	-	380494.56	2212483.34	Метод спутниковых геодезических измерений (определений)	$Mt = \sqrt{(m_0^2 + m_1^2)}=0.1$	Закрепление отсутствует
175	380494.57	2212483.35	380506.63	2212482.52	Метод спутниковых геодезических измерений (определений)	$Mt = \sqrt{(m_0^2 + m_1^2)}=0.1$	Закрепление отсутствует
84	-	-	380524.49	2212481.32	Метод спутниковых геодезических измерений (определений)	$Mt = \sqrt{(m_0^2 + m_1^2)}=0.1$	Закрепление отсутствует

1. Сведения о характерных точках границ уточняемого земельного участка с кадастровым номером 47:23:1922001:349 :

Система координат МСК-47, зона 2

Зона № 2

Обозначение характерных точек границ	Координаты, м				Метод определения координат	Формулы, примененные для расчета средней квадратической погрешности определения координат характерных точек границ (Mt), с подставленными в такие формулы значениями и итоговые (вычисленные) значения Mt, м	Описание закрепления точки
	содержатся в Едином государственном реестре недвижимости		определены в результате выполнения комплексных кадастровых работ				
	X	Y	X	Y			
1	2	3	4	5	6	7	8
н32У	-	-	380524.52	2212481.80	Метод спутниковых геодезических измерений (определений)	$Mt = \sqrt{(m_0^2 + m_1^2)}=0.1$	Закрепление отсутствует
176	380524.52	2212481.76	380524.94	2212481.77	Метод спутниковых геодезических измерений (определений)	$Mt = \sqrt{(m_0^2 + m_1^2)}=0.1$	Закрепление отсутствует
н31У	-	-	380525.38	2212487.70	Метод спутниковых геодезических измерений (определений)	$Mt = \sqrt{(m_0^2 + m_1^2)}=0.1$	Закрепление отсутствует
н30У	-	-	380524.95	2212487.73	Метод спутниковых геодезических измерений (определений)	$Mt = \sqrt{(m_0^2 + m_1^2)}=0.1$	Закрепление отсутствует
177	380525.97	2212501.96	380525.94	2212501.57	Метод спутниковых геодезических измерений (определений)	$Mt = \sqrt{(m_0^2 + m_1^2)}=0.1$	Закрепление отсутствует

1. Сведения о характерных точках границ уточняемого земельного участка с кадастровым номером 47:23:1922001:349 :

Система координат МСК-47, зона 2					Зона № 2		
Обозначение характерных точек границ	Координаты, м				Метод определения координат	Формулы, примененные для расчета средней квадратической погрешности определения координат характерных точек границ (Mt), с подставленными в такие формулы значениями и итоговые (вычисленные) значения Mt, м	Описание закрепления точки
	содержатся в Едином государственном реестре недвижимости		определены в результате выполнения комплексных кадастровых работ				
	X	Y	X	Y			
1	2	3	4	5	6	7	8
н510У	-	-	380523.32	2212501.63	Метод спутниковых геодезических измерений (определений)	$Mt = \sqrt{(m_0^2 + m_1^2)}=0.1$	Закрепление отсутствует
н511У	-	-	380512.49	2212502.06	Метод спутниковых геодезических измерений (определений)	$Mt = \sqrt{(m_0^2 + m_1^2)}=0.1$	Закрепление отсутствует
174	380495.95	2212503.21	380502.61	2212502.53	Метод спутниковых геодезических измерений (определений)	$Mt = \sqrt{(m_0^2 + m_1^2)}=0.1$	Закрепление отсутствует

2. Сведения о частях границ уточняемого земельного участка с кадастровым номером 47:23:1922001:349 :

Обозначение части границ		Горизонтальное проложение (S), м	Описание прохождения части границ	Сведения о согласовании местоположения границ (согласовано/спорное)
от т.	до т.			
1	2	3	4	5
174	н509У	6.69	-	-
н509У	н475У	19.61	-	-
н475У	175	12.10	-	-
175	84	17.90	-	-
84	н32У	0.48	-	-
н32У	176	0.42	-	-
176	н31У	5.95	-	-
н31У	н30У	0.43	-	-
н30У	177	13.88	-	-
177	н510У	2.62	-	-
н510У	н511У	10.84	-	-
н511У	174	9.89	-	-

3. Сведения о характеристиках уточняемого земельного участка с кадастровым номером 47:23:1922001:349 :		
№ п/п	Наименование характеристики	Значение характеристики
1	2	3
1.	Адрес земельного участка	-
1.1.	Сведения о местоположении земельного участка (при отсутствии адреса) в структурированном в соответствии с федеральной информационной адресной системой виде	-
1.2.	Дополнительные сведения о местоположении земельного участка	-
2.	Площадь земельного участка ± величина погрешности определения (вычисления) площади ($P \pm \Delta P$), м ²	599 ± 9
3.	Формула, примененная для расчета предельной допустимой погрешности определения площади земельного участка, с подставленными значениями и итоговые (вычисленные) значения (ΔP), м ²	$\Delta P = 3.5 * M_t * \sqrt{P} = 3.5 * 0,1 * \sqrt{599} = 9$
4.	Площадь земельного участка согласно сведениям Единого государственного реестра недвижимости ($P_{\text{кад}}$), м ²	603
5.	Оценка расхождения P и $P_{\text{кад}}$ ($P - P_{\text{кад}}$), м ²	4
6.	Предельные минимальный и максимальный размеры земельного участка ($P_{\text{мин}}$ и $P_{\text{макс}}$), м ²	- -
7.	Кадастровый номер или иной государственный учетный номер (инвентарный) объекта недвижимости, расположенного на земельном участке	-
8.	Вид (виды) разрешенного использования	садовые и дачные дома
8.1.	Дополнительные сведения об использовании земельного участка	-
9.	Сведения о земельных участках (землях общего пользования, территории общего пользования), посредством которых обеспечивается доступ	-
10.	Иные сведения	-
4. Пояснения к сведениям об уточняемом земельном участке с кадастровым номером 47:23:1922001:349 :		
1.	-	

Сведения об уточняемых земельных участках, необходимые для исправления реестровых ошибок в сведениях о местоположении их границ

1. Сведения о характерных точках границ уточняемого земельного участка с кадастровым номером 47:23:1922001:350 :

Система координат МСК-47, зона 2

Зона № 2

Обозначение характерных точек границ	Координаты, м				Метод определения координат	Формулы, примененные для расчета средней квадратической погрешности определения координат характерных точек границ (Mt), с подставленными в такие формулы значениями и итоговые (вычисленные) значения Mt, м	Описание закрепления точки
	содержатся в Едином государственном реестре недвижимости		определены в результате выполнения комплексных кадастровых работ				
	X	Y	X	Y			
1	2	3	4	5	6	7	8
146	380500.91	2212271.27	380500.34	2212270.50	Метод спутниковых геодезических измерений (определений)	$Mt = \sqrt{(m_0^2 + m_1^2)}=0.1$	Закрепление отсутствует
67	380503.06	2212302.37	380503.03	2212301.57	Метод спутниковых геодезических измерений (определений)	$Mt = \sqrt{(m_0^2 + m_1^2)}=0.1$	Закрепление отсутствует
н463У	-	-	380482.01	2212303.76	Метод спутниковых геодезических измерений (определений)	$Mt = \sqrt{(m_0^2 + m_1^2)}=0.1$	Закрепление отсутствует
178	380481.99	2212303.37	380481.98	2212303.37	Метод спутниковых геодезических измерений (определений)	$Mt = \sqrt{(m_0^2 + m_1^2)}=0.1$	Закрепление отсутствует
179	380480.03	2212272.84	380479.78	2212271.78	Метод спутниковых геодезических измерений (определений)	$Mt = \sqrt{(m_0^2 + m_1^2)}=0.1$	Закрепление отсутствует

1. Сведения о характерных точках границ уточняемого земельного участка с кадастровым номером 47:23:1922001:350 :							
Система координат МСК-47, зона 2						Зона № 2	
Обозначение характерных точек границ	Координаты, м				Метод определения координат	Формулы, примененные для расчета средней квадратической погрешности определения координат характерных точек границ (Mt), с подставленными в такие формулы значениями и итоговые (вычисленные) значения Mt, м	Описание закрепления точки
	содержатся в Едином государственном реестре недвижимости		определены в результате выполнения комплексных кадастровых работ				
	X	Y	X	Y			
1	2	3	4	5	6	7	8
146	380500.91	2212271.27	380500.34	2212270.50	Метод спутниковых геодезических измерений (определений)	$Mt = \sqrt{(m_0^2 + m_1^2)} = 0.1$	Закрепление отсутствует
2. Сведения о частях границ уточняемого земельного участка с кадастровым номером 47:23:1922001:350 :							
Обозначение части границ		Горизонтальное проложение (S), м		Описание прохождения части границ	Сведения о согласовании местоположения границ (согласовано/спорное)		
от т.	до т.						
1	2	3		4	5		
146	67	31.19		-	-		
67	н463У	21.13		-	-		
н463У	178	0.39		-	-		
178	179	31.67		-	-		
179	146	20.60		-	-		
3. Сведения о характеристиках уточняемого земельного участка с кадастровым номером 47:23:1922001:350 :							
№ п/п	Наименование характеристики					Значение характеристики	
1	2					3	
1.	Адрес земельного участка					-	
1.1.	Сведения о местоположении земельного участка (при отсутствии адреса) в структурированном в соответствии с федеральной информационной адресной системой виде					-	
1.2.	Дополнительные сведения о местоположении земельного участка					-	
2.	Площадь земельного участка ± величина погрешности определения (вычисления) площади (P ± ΔP), м2					660 ± 9	
3.	Формула, примененная для расчета предельной допустимой погрешности определения площади земельного участка, с подставленными значениями и итоговые (вычисленные) значения (ΔP), м2					$\Delta P = 3.5 * Mt * \sqrt{P} = 3.5 * 0,1 * \sqrt{660} = 9$	
4.	Площадь земельного участка согласно сведениям Единого государственного реестра недвижимости (Pкад), м2					649	
5.	Оценка расхождения P и Pкад (P - Pкад), м2					11	
6.	Предельные минимальный и максимальный размеры земельного участка (Pмин и Pмакс), м2					- -	

3. Сведения о характеристиках уточняемого земельного участка с кадастровым номером 47:23:1922001:350 :

№ п/п	Наименование характеристики	Значение характеристики
1	2	3
7.	Кадастровый номер или иной государственный учетный номер (инвентарный) объекта недвижимости, расположенного на земельном участке	-
8.	Вид (виды) разрешенного использования	садовые и дачные дома
8.1.	Дополнительные сведения об использовании земельного участка	-
9.	Сведения о земельных участках (землях общего пользования, территории общего пользования), посредством которых обеспечивается доступ	-
10.	Иные сведения	-

4. Пояснения к сведениям об уточняемом земельном участке с кадастровым номером 47:23:1922001:350 :

1.	-
----	---

Сведения об уточняемых земельных участках, необходимые для исправления реестровых ошибок в сведениях о местоположении их границ

1. Сведения о характерных точках границ уточняемого земельного участка с кадастровым номером 47:23:1922001:351 :

Система координат МСК-47, зона 2

Зона № 2

Обозначение характерных точек границ	Координаты, м				Метод определения координат	Формулы, примененные для расчета средней квадратической погрешности определения координат характерных точек границ (Mt), с подставленными в такие формулы значениями и итоговые (вычисленные) значения Mt, м	Описание закрепления точки
	содержатся в Едином государственном реестре недвижимости		определены в результате выполнения комплексных кадастровых работ				
	X	Y	X	Y			
1	2	3	4	5	6	7	8
169	380548.42	2212228.51	380548.42	2212228.51	Метод спутниковых геодезических измерений (определений)	$Mt = \sqrt{(m_0^2 + m_1^2)}=0.1$	Закрепление отсутствует
180	380546.96	2212206.92	380546.96	2212206.92	Метод спутниковых геодезических измерений (определений)	$Mt = \sqrt{(m_0^2 + m_1^2)}=0.1$	Закрепление отсутствует
181	380598.36	2212203.59	380598.36	2212203.59	Метод спутниковых геодезических измерений (определений)	$Mt = \sqrt{(m_0^2 + m_1^2)}=0.1$	Закрепление отсутствует
165	380599.86	2212225.22	380599.86	2212225.22	Метод спутниковых геодезических измерений (определений)	$Mt = \sqrt{(m_0^2 + m_1^2)}=0.1$	Закрепление отсутствует
164	380573.87	2212226.88	380573.87	2212226.88	Метод спутниковых геодезических измерений (определений)	$Mt = \sqrt{(m_0^2 + m_1^2)}=0.1$	Закрепление отсутствует

1. Сведения о характерных точках границ уточняемого земельного участка с кадастровым номером 47:23:1922001:351 :							
Система координат МСК-47, зона 2						Зона № 2	
Обозначение характерных точек границ	Координаты, м				Метод определения координат	Формулы, примененные для расчета средней квадратической погрешности определения координат характерных точек границ (Mt), с подставленными в такие формулы значениями и итоговые (вычисленные) значения Mt, м	Описание закрепления точки
	содержатся в Едином государственном реестре недвижимости		определены в результате выполнения комплексных кадастровых работ				
	X	Y	X	Y			
1	2	3	4	5	6	7	8
169	380548.42	2212228.51	380548.42	2212228.51	Метод спутниковых геодезических измерений (определений)	$Mt = \sqrt{(m_0^2 + m_1^2)} = 0.1$	Закрепление отсутствует
2. Сведения о частях границ уточняемого земельного участка с кадастровым номером 47:23:1922001:351 :							
Обозначение части границ		Горизонтальное проложение (S), м		Описание прохождения части границ	Сведения о согласовании местоположения границ (согласовано/спорное)		
от т.	до т.						
1	2	3		4	5		
169	180	21.64		-	-		
180	181	51.51		-	-		
181	165	21.68		-	-		
165	164	26.04		-	-		
164	169	25.50		-	-		
3. Сведения о характеристиках уточняемого земельного участка с кадастровым номером 47:23:1922001:351 :							
№ п/п	Наименование характеристики					Значение характеристики	
1	2					3	
1.	Адрес земельного участка					-	
1.1.	Сведения о местоположении земельного участка (при отсутствии адреса) в структурированном в соответствии с федеральной информационной адресной системой виде					-	
1.2.	Дополнительные сведения о местоположении земельного участка					-	
2.	Площадь земельного участка ± величина погрешности определения (вычисления) площади (P ± ΔP), м2					1116 ± 12	
3.	Формула, примененная для расчета предельной допустимой погрешности определения площади земельного участка, с подставленными значениями и итоговые (вычисленные) значения (ΔP), м2					$\Delta P = 3.5 * Mt * \sqrt{P} = 3.5 * 0,1 * \sqrt{1116} = 12$	
4.	Площадь земельного участка согласно сведениям Единого государственного реестра недвижимости (Pкад), м2					1116	
5.	Оценка расхождения P и Pкад (P - Pкад), м2					-	
6.	Предельные минимальный и максимальный размеры земельного участка (Pмин и Pмакс), м2					-	

3. Сведения о характеристиках уточняемого земельного участка с кадастровым номером 47:23:1922001:351 :

№ п/п	Наименование характеристики	Значение характеристики
1	2	3
7.	Кадастровый номер или иной государственный учетный номер (инвентарный) объекта недвижимости, расположенного на земельном участке	-
8.	Вид (виды) разрешенного использования	садовые и дачные дома
8.1.	Дополнительные сведения об использовании земельного участка	-
9.	Сведения о земельных участках (землях общего пользования, территории общего пользования), посредством которых обеспечивается доступ	-
10.	Иные сведения	-

4. Пояснения к сведениям об уточняемом земельном участке с кадастровым номером 47:23:1922001:351 :

1.	-
----	---

Сведения об уточняемых земельных участках, необходимые для исправления реестровых ошибок в сведениях о местоположении их границ

1. Сведения о характерных точках границ уточняемого земельного участка с кадастровым номером 47:23:1922001:352 :

Система координат МСК-47, зона 2

Зона № 2

Обозначение характерных точек границ	Координаты, м				Метод определения координат	Формулы, примененные для расчета средней квадратической погрешности определения координат характерных точек границ (Mt), с подставленными в такие формулы значениями и итоговые (вычисленные) значения Mt, м	Описание закрепления точки
	содержатся в Едином государственном реестре недвижимости		определены в результате выполнения комплексных кадастровых работ				
	X	Y	X	Y			
1	2	3	4	5	6	7	8
170	380527.40	2212521.76	380527.38	2212521.47	Метод спутниковых геодезических измерений (определений)	$Mt = \sqrt{(m_0^2 + m_1^2)}=0.1$	Закрепление отсутствует
н508У	-	-	380523.41	2212521.73	Метод спутниковых геодезических измерений (определений)	$Mt = \sqrt{(m_0^2 + m_1^2)}=0.1$	Закрепление отсутствует
н507У	-	-	380518.47	2212522.09	Метод спутниковых геодезических измерений (определений)	$Mt = \sqrt{(m_0^2 + m_1^2)}=0.1$	Закрепление отсутствует
н506У	-	-	380518.47	2212522.54	Метод спутниковых геодезических измерений (определений)	$Mt = \sqrt{(m_0^2 + m_1^2)}=0.1$	Закрепление отсутствует
н505У	-	-	380505.47	2212523.06	Метод спутниковых геодезических измерений (определений)	$Mt = \sqrt{(m_0^2 + m_1^2)}=0.1$	Закрепление отсутствует

1. Сведения о характерных точках границ уточняемого земельного участка с кадастровым номером 47:23:1922001:352 :

Система координат МСК-47, зона 2

Зона № 2

Обозначение характерных точек границ	Координаты, м				Метод определения координат	Формулы, примененные для расчета средней квадратической погрешности определения координат характерных точек границ (Mt), с подставленными в такие формулы значениями и итоговые (вычисленные) значения Mt, м	Описание закрепления точки
	содержатся в Едином государственном реестре недвижимости		определены в результате выполнения комплексных кадастровых работ				
	X	Y	X	Y			
1	2	3	4	5	6	7	8
173	380497.36	2212523.37	380498.18	2212523.79	Метод спутниковых геодезических измерений (определений)	$Mt = \sqrt{(m_0^2 + m_1^2)}=0.1$	Закрепление отсутствует
н512У	-	-	380497.37	2212523.51	Метод спутниковых геодезических измерений (определений)	$Mt = \sqrt{(m_0^2 + m_1^2)}=0.1$	Закрепление отсутствует
н509У	-	-	380495.93	2212502.90	Метод спутниковых геодезических измерений (определений)	$Mt = \sqrt{(m_0^2 + m_1^2)}=0.1$	Закрепление отсутствует
174	380495.95	2212503.21	380502.61	2212502.53	Метод спутниковых геодезических измерений (определений)	$Mt = \sqrt{(m_0^2 + m_1^2)}=0.1$	Закрепление отсутствует
н511У	-	-	380512.49	2212502.06	Метод спутниковых геодезических измерений (определений)	$Mt = \sqrt{(m_0^2 + m_1^2)}=0.1$	Закрепление отсутствует

1. Сведения о характерных точках границ уточняемого земельного участка с кадастровым номером 47:23:1922001:352 :

Система координат МСК-47, зона 2

Зона № 2

Обозначение характерных точек границ	Координаты, м				Метод определения координат	Формулы, примененные для расчета средней квадратической погрешности определения координат характерных точек границ (Mt), с подставленными в такие формулы значениями и итоговые (вычисленные) значения Mt, м	Описание закрепления точки
	содержатся в Едином государственном реестре недвижимости		определены в результате выполнения комплексных кадастровых работ				
	X	Y	X	Y			
1	2	3	4	5	6	7	8
н510У	-	-	380523.32	2212501.63	Метод спутниковых геодезических измерений (определений)	$Mt = \sqrt{(m_0^2 + m_1^2)}=0.1$	Закрепление отсутствует
177	380525.97	2212501.96	380525.94	2212501.57	Метод спутниковых геодезических измерений (определений)	$Mt = \sqrt{(m_0^2 + m_1^2)}=0.1$	Закрепление отсутствует
н29У	-	-	380527.07	2212517.24	Метод спутниковых геодезических измерений (определений)	$Mt = \sqrt{(m_0^2 + m_1^2)}=0.1$	Закрепление отсутствует
н28У	-	-	380528.00	2212517.18	Метод спутниковых геодезических измерений (определений)	$Mt = \sqrt{(m_0^2 + m_1^2)}=0.1$	Закрепление отсутствует
н27У	-	-	380529.80	2212517.07	Метод спутниковых геодезических измерений (определений)	$Mt = \sqrt{(m_0^2 + m_1^2)}=0.1$	Закрепление отсутствует

1. Сведения о характерных точках границ уточняемого земельного участка с кадастровым номером 47:23:1922001:352 :

Система координат МСК-47, зона 2					Зона № 2		
Обозначение характерных точек границ	Координаты, м				Метод определения координат	Формулы, примененные для расчета средней квадратической погрешности определения координат характерных точек границ (Mt), с подставленными в такие формулы значениями и итоговые (вычисленные) значения Mt, м	Описание закрепления точки
	содержатся в Едином государственном реестре недвижимости		определены в результате выполнения комплексных кадастровых работ				
	X	Y	X	Y			
1	2	3	4	5	6	7	8
н26У	-	-	380530.07	2212521.30	Метод спутниковых геодезических измерений (определений)	$Mt = \sqrt{(m_0^2 + m_1^2)}=0.1$	Закрепление отсутствует
н25У	-	-	380529.01	2212521.37	Метод спутниковых геодезических измерений (определений)	$Mt = \sqrt{(m_0^2 + m_1^2)}=0.1$	Закрепление отсутствует
170	380527.40	2212521.76	380527.38	2212521.47	Метод спутниковых геодезических измерений (определений)	$Mt = \sqrt{(m_0^2 + m_1^2)}=0.1$	Закрепление отсутствует

2. Сведения о частях границ уточняемого земельного участка с кадастровым номером 47:23:1922001:352 :

Обозначение части границ		Горизонтальное проложение (S), м	Описание прохождения части границ	Сведения о согласовании местоположения границ (согласовано/спорное)
от т.	до т.			
1	2	3	4	5
170	н508У	3.98	-	-
н27У	н26У	4.24	-	-
н28У	н27У	1.80	-	-
н29У	н28У	0.93	-	-
177	н29У	15.71	-	-
н510У	177	2.62	-	-
н511У	н510У	10.84	-	-
н26У	н25У	1.06	-	-
174	н511У	9.89	-	-
н512У	н509У	20.66	-	-
173	н512У	0.86	-	-
н505У	173	7.33	-	-

2. Сведения о частях границ уточняемого земельного участка с кадастровым номером 47:23:1922001:352 :				
Обозначение части границ		Горизонтальное проложение (S), м	Описание прохождения части границ	Сведения о согласовании местоположения границ (согласовано/спорное)
от т.	до т.			
1	2	3	4	5
н506У	н505У	13.01	-	-
н507У	н506У	0.45	-	-
н508У	н507У	4.95	-	-
н509У	174	6.69	-	-
н25У	170	1.63	-	-
3. Сведения о характеристиках уточняемого земельного участка с кадастровым номером 47:23:1922001:352 :				
№ п/п	Наименование характеристики		Значение характеристики	
1	2		3	
1.	Адрес земельного участка		-	
1.1.	Сведения о местоположении земельного участка (при отсутствии адреса) в структурированном в соответствии с федеральной информационной адресной системой виде		-	
1.2.	Дополнительные сведения о местоположении земельного участка		-	
2.	Площадь земельного участка ± величина погрешности определения (вычисления) площади (P ± ΔP), м2		629 ± 9	
3.	Формула, примененная для расчета предельной допустимой погрешности определения площади земельного участка, с подставленными значениями и итоговые (вычисленные) значения (ΔP), м2		ΔP=3.5*Мт*√P=3.5*0,1*√629=9	
4.	Площадь земельного участка согласно сведениям Единого государственного реестра недвижимости (Pкад), м2		602	
5.	Оценка расхождения P и Pкад (P - Pкад), м2		27	
6.	Предельные минимальный и максимальный размеры земельного участка (Pмин и Pмакс), м2		-	
7.	Кадастровый номер или иной государственный учетный номер (инвентарный) объекта недвижимости, расположенного на земельном участке		-	
8.	Вид (виды) разрешенного использования		садовые и дачные дома	
8.1.	Дополнительные сведения об использовании земельного участка		-	
9.	Сведения о земельных участках (землях общего пользования, территории общего пользования), посредством которых обеспечивается доступ		-	
10.	Иные сведения		-	
4. Пояснения к сведениям об уточняемом земельном участке с кадастровым номером 47:23:1922001:352 :				
1.	-			

Сведения об уточняемых земельных участках, необходимые для исправления реестровых ошибок в сведениях о местоположении их границ

1. Сведения о характерных точках границ уточняемого земельного участка с кадастровым номером 47:23:1922001:353 :

Система координат МСК-47, зона 2

Зона № 2

Обозначение характерных точек границ	Координаты, м				Метод определения координат	Формулы, примененные для расчета средней квадратической погрешности определения координат характерных точек границ (Mt), с подставленными в такие формулы значениями и итоговые (вычисленные) значения Mt, м	Описание закрепления точки
	содержатся в Едином государственном реестре недвижимости		определены в результате выполнения комплексных кадастровых работ				
	X	Y	X	Y			
1	2	3	4	5	6	7	8
157	380517.83	2212229.88	380517.83	2212229.88	Метод спутниковых геодезических измерений (определений)	$Mt = \sqrt{(m_0^2 + m_1^2)}=0.1$	Закрепление отсутствует
н55У	-	-	380521.68	2212229.59	Метод спутниковых геодезических измерений (определений)	$Mt = \sqrt{(m_0^2 + m_1^2)}=0.1$	Закрепление отсутствует
н54У	-	-	380521.94	2212232.94	Метод спутниковых геодезических измерений (определений)	$Mt = \sqrt{(m_0^2 + m_1^2)}=0.1$	Закрепление отсутствует
н329У	-	-	380521.98	2212233.51	Метод спутниковых геодезических измерений (определений)	$Mt = \sqrt{(m_0^2 + m_1^2)}=0.1$	Закрепление отсутствует
н328У	-	-	380517.85	2212233.82	Метод спутниковых геодезических измерений (определений)	$Mt = \sqrt{(m_0^2 + m_1^2)}=0.1$	Закрепление отсутствует

1. Сведения о характерных точках границ уточняемого земельного участка с кадастровым номером 47:23:1922001:353 :

Система координат МСК-47, зона 2

Зона № 2

Обозначение характерных точек границ	Координаты, м				Метод определения координат	Формулы, примененные для расчета средней квадратической погрешности определения координат характерных точек границ (Mt), с подставленными в такие формулы значениями и итоговые (вычисленные) значения Mt, м	Описание закрепления точки
	содержатся в Едином государственном реестре недвижимости		определены в результате выполнения комплексных кадастровых работ				
	X	Y	X	Y			
1	2	3	4	5	6	7	8
н327У	-	-	380518.26	2212239.22	Метод спутниковых геодезических измерений (определений)	$Mt = \sqrt{(m_0^2 + m_1^2)}=0.1$	Закрепление отсутствует
н326У	-	-	380518.34	2212241.76	Метод спутниковых геодезических измерений (определений)	$Mt = \sqrt{(m_0^2 + m_1^2)}=0.1$	Закрепление отсутствует
182	380520.09	2212259.79	380519.54	2212259.90	Метод спутниковых геодезических измерений (определений)	$Mt = \sqrt{(m_0^2 + m_1^2)}=0.1$	Закрепление отсутствует
н44У	-	-	380515.37	2212260.17	Метод спутниковых геодезических измерений (определений)	$Mt = \sqrt{(m_0^2 + m_1^2)}=0.1$	Закрепление отсутствует
162	380499.64	2212261.33	380499.64	2212261.33	Метод спутниковых геодезических измерений (определений)	$Mt = \sqrt{(m_0^2 + m_1^2)}=0.1$	Закрепление отсутствует

1. Сведения о характерных точках границ уточняемого земельного участка с кадастровым номером 47:23:1922001:353 :							
Система координат МСК-47, зона 2						Зона № 2	
Обозначение характерных точек границ	Координаты, м				Метод определения координат	Формулы, примененные для расчета средней квадратической погрешности определения координат характерных точек границ (Mt), с подставленными в такие формулы значениями и итоговые (вычисленные) значения Mt, м	Описание закрепления точки
	содержатся в Едином государственном реестре недвижимости		определены в результате выполнения комплексных кадастровых работ				
	X	Y	X	Y			
1	2	3	4	5	6	7	8
158	380497.39	2212231.42	380497.39	2212231.42	Метод спутниковых геодезических измерений (определений)	$Mt = \sqrt{(m_0^2 + m_1^2)}=0.1$	Закрепление отсутствует
н501У	-	-	380514.81	2212229.36	Метод спутниковых геодезических измерений (определений)	$Mt = \sqrt{(m_0^2 + m_1^2)}=0.1$	Закрепление отсутствует
н500У	-	-	380517.08	2212229.11	Метод спутниковых геодезических измерений (определений)	$Mt = \sqrt{(m_0^2 + m_1^2)}=0.1$	Закрепление отсутствует
157	380517.83	2212229.88	380517.83	2212229.88	Метод спутниковых геодезических измерений (определений)	$Mt = \sqrt{(m_0^2 + m_1^2)}=0.1$	Закрепление отсутствует
2. Сведения о частях границ уточняемого земельного участка с кадастровым номером 47:23:1922001:353 :							
Обозначение части границ		Горизонтальное проложение (S), м	Описание прохождения части границ	Сведения о согласовании местоположения границ (согласовано/спорное)			
от т.	до т.						
1	2	3	4	5			
157	н55У	3.86	-	-			
н55У	н54У	3.36	-	-			
н54У	н329У	0.57	-	-			
н329У	н328У	4.14	-	-			
н328У	н327У	5.42	-	-			
н327У	н326У	2.54	-	-			

2. Сведения о частях границ уточняемого земельного участка с кадастровым номером 47:23:1922001:353 :				
Обозначение части границ		Горизонтальное проложение (S), м	Описание прохождения части границ	Сведения о согласовании местоположения границ (согласовано/спорное)
от т.	до т.			
1	2	3	4	5
н326У	182	18.18	-	-
182	н44У	4.18	-	-
н44У	162	15.77	-	-
162	158	29.99	-	-
158	н501У	17.54	-	-
н501У	н500У	2.28	-	-
н500У	157	1.07	-	-
3. Сведения о характеристиках уточняемого земельного участка с кадастровым номером 47:23:1922001:353 :				
№ п/п	Наименование характеристики		Значение характеристики	
1	2		3	
1.	Адрес земельного участка		-	
1.1.	Сведения о местоположении земельного участка (при отсутствии адреса) в структурированном в соответствии с федеральной информационной адресной системой виде		-	
1.2.	Дополнительные сведения о местоположении земельного участка		-	
2.	Площадь земельного участка ± величина погрешности определения (вычисления) площади (P ± ΔP), м ²		628 ± 9	
3.	Формула, примененная для расчета предельной допустимой погрешности определения площади земельного участка, с подставленными значениями и итоговые (вычисленные) значения (ΔP), м ²		ΔP=3.5*Мт*√P=3.5*0,1*√628=9	
4.	Площадь земельного участка согласно сведениям Единого государственного реестра недвижимости (P _{кад}), м ²		615	
5.	Оценка расхождения P и P _{кад} (P - P _{кад}), м ²		13	
6.	Предельные минимальный и максимальный размеры земельного участка (P _{мин} и P _{макс}), м ²		-	
7.	Кадастровый номер или иной государственный учетный номер (инвентарный) объекта недвижимости, расположенного на земельном участке		-	
8.	Вид (виды) разрешенного использования		садовые и дачные дома	
8.1.	Дополнительные сведения об использовании земельного участка		-	
9.	Сведения о земельных участках (землях общего пользования, территории общего пользования), посредством которых обеспечивается доступ		-	
10.	Иные сведения		-	
4. Пояснения к сведениям об уточняемом земельном участке с кадастровым номером 47:23:1922001:353 :				
1.	-			

Сведения об уточняемых земельных участках, необходимые для исправления реестровых ошибок в сведениях о местоположении их границ

1. Сведения о характерных точках границ уточняемого земельного участка с кадастровым номером 47:23:1922002:1 :

Система координат МСК-47, зона 2

Зона № 2

Обозначение характерных точек границ	Координаты, м				Метод определения координат	Формулы, примененные для расчета средней квадратической погрешности определения границ (Mt), с подставленными в такие формулы значениями и итоговые (вычисленные) значения Mt, м	Описание закрепления точки
	содержатся в Едином государственном реестре недвижимости		определены в результате выполнения комплексных кадастровых работ				
	X	Y	X	Y			
1	2	3	4	5	6	7	8
183	380715.51	2213067.34	380715.67	2213067.51	Метод спутниковых геодезических измерений (определений)	$Mt = \sqrt{(m_0^2 + m_1^2)}=0.1$	Закрепление отсутствует
н175У	-	-	380715.62	2213066.86	Метод спутниковых геодезических измерений (определений)	$Mt = \sqrt{(m_0^2 + m_1^2)}=0.1$	Закрепление отсутствует
184	380714.01	2213046.52	380713.59	2213046.38	Метод спутниковых геодезических измерений (определений)	$Mt = \sqrt{(m_0^2 + m_1^2)}=0.1$	Закрепление отсутствует
185	380745.26	2213045.25	380745.53	2213044.94	Метод спутниковых геодезических измерений (определений)	$Mt = \sqrt{(m_0^2 + m_1^2)}=0.1$	Закрепление отсутствует
н183У	-	-	380746.95	2213060.02	Метод спутниковых геодезических измерений (определений)	$Mt = \sqrt{(m_0^2 + m_1^2)}=0.1$	Закрепление отсутствует

1. Сведения о характерных точках границ уточняемого земельного участка с кадастровым номером 47:23:1922002:1 :

Система координат МСК-47, зона 2

Зона №2

Обозначение характерных точек границ	Координаты, м				Метод определения координат	Формулы, примененные для расчета средней квадратической погрешности определения координат характерных точек границ (Mt), с подставленными в такие формулы значениями и итоговые (вычисленные) значения Mt, м	Описание закрепления точки
	содержатся в Едином государственном реестре недвижимости		определены в результате выполнения комплексных кадастровых работ				
	X	Y	X	Y			
1	2	3	4	5	6	7	8
н182У	-	-	380747.28	2213061.67	Метод спутниковых геодезических измерений (определений)	$Mt = \sqrt{(m_0^2 + m_1^2)}=0.1$	Закрепление отсутствует
н181У	-	-	380747.41	2213064.85	Метод спутниковых геодезических измерений (определений)	$Mt = \sqrt{(m_0^2 + m_1^2)}=0.1$	Закрепление отсутствует
186	380746.75	2213065.16	380747.42	2213065.14	Метод спутниковых геодезических измерений (определений)	$Mt = \sqrt{(m_0^2 + m_1^2)}=0.1$	Закрепление отсутствует
186	-	-	380746.75	2213065.16	Метод спутниковых геодезических измерений (определений)	$Mt = \sqrt{(m_0^2 + m_1^2)}=0.1$	Закрепление отсутствует
н513У	-	-	380732.22	2213066.00	Метод спутниковых геодезических измерений (определений)	$Mt = \sqrt{(m_0^2 + m_1^2)}=0.1$	Закрепление отсутствует

1. Сведения о характерных точках границ уточняемого земельного участка с кадастровым номером 47:23:1922002:1 :							
Система координат МСК-47, зона 2						Зона № 2	
Обозначение характерных точек границ	Координаты, м				Метод определения координат	Формулы, примененные для расчета средней квадратической погрешности определения координат характерных точек границ (Mt), с подставленными в такие формулы значениями и итоговые (вычисленные) значения Mt, м	Описание закрепления точки
	содержатся в Едином государственном реестре недвижимости		определены в результате выполнения комплексных кадастровых работ				
	X	Y	X	Y			
1	2	3	4	5	6	7	8
183	380715.51	2213067.34	380715.67	2213067.51	Метод спутниковых геодезических измерений (определений)	$Mt = \sqrt{(m_0^2 + m_1^2)} = 0.1$	Закрепление отсутствует
2. Сведения о частях границ уточняемого земельного участка с кадастровым номером 47:23:1922002:1 :							
Обозначение части границ		Горизонтальное проложение (S), м	Описание прохождения части границ	Сведения о согласовании местоположения границ (согласовано/спорное)			
от т.	до т.						
1	2	3	4	5			
183	н175У	0.65	-	-			
н175У	184	20.58	-	-			
184	185	31.97	-	-			
185	н183У	15.15	-	-			
н183У	н182У	1.68	-	-			
н182У	н181У	3.18	-	-			
н181У	186	0.29	-	-			
186	186	0.67	-	-			
186	н513У	14.55	-	-			
н513У	183	16.62	-	-			
3. Сведения о характеристиках уточняемого земельного участка с кадастровым номером 47:23:1922002:1 :							
№ п/п	Наименование характеристики			Значение характеристики			
1	2			3			
1.	Адрес земельного участка			-			
1.1.	Сведения о местоположении земельного участка (при отсутствии адреса) в структурированном в соответствии с федеральной информационной адресной системой виде			-			
1.2.	Дополнительные сведения о местоположении земельного участка			-			
2.	Площадь земельного участка ± величина погрешности определения (вычисления) площади (P ± ΔP), м2			658 ± 9			
3.	Формула, примененная для расчета предельной допустимой погрешности определения площади земельного участка, с подставленными значениями и итоговые (вычисленные) значения (ΔP), м2			$\Delta P = 3.5 * Mt * \sqrt{P} = 3.5 * 0,1 * \sqrt{658} = 9$			

3. Сведения о характеристиках уточняемого земельного участка с кадастровым номером 47:23:1922002:1 :

№ п/п	Наименование характеристики	Значение характеристики
1	2	3
4.	Площадь земельного участка согласно сведениям Единого государственного реестра недвижимости (Ркад), м2	639
5.	Оценка расхождения Р и Ркад (Р - Ркад), м2	19
6.	Предельные минимальный и максимальный размеры земельного участка (Рмин и Рмакс), м2	- -
7.	Кадастровый номер или иной государственный учетный номер (инвентарный) объекта недвижимости, расположенного на земельном участке	-
8.	Вид (виды) разрешенного использования	Для ведения садоводства
8.1.	Дополнительные сведения об использовании земельного участка	-
9.	Сведения о земельных участках (землях общего пользования, территории общего пользования), посредством которых обеспечивается доступ	-
10.	Иные сведения	-

4. Пояснения к сведениям об уточняемом земельном участке с кадастровым номером 47:23:1922002:1 :

1.	-
----	---

Сведения об уточняемых земельных участках, необходимые для исправления реестровых ошибок в сведениях о местоположении их границ

1. Сведения о характерных точках границ уточняемого земельного участка с кадастровым номером 47:23:1922002:3 :

Система координат МСК-47, зона 2

Зона № 2

Обозначение характерных точек границ	Координаты, м				Метод определения координат	Формулы, примененные для расчета средней квадратической погрешности определения координат характерных точек границ (Mt), с подставленными в такие формулы значениями и итоговые (вычисленные) значения Mt, м	Описание закрепления точки
	содержатся в Едином государственном реестре недвижимости		определены в результате выполнения комплексных кадастровых работ				
	X	Y	X	Y			
1	2	3	4	5	6	7	8
187	380712.61	2213026.94	380712.58	2213026.58	Метод спутниковых геодезических измерений (определений)	$Mt = \sqrt{(m_0^2 + m_1^2)}=0.1$	Закрепление отсутствует
188	380727.84	2213026.02	380730.57	2213025.82	Метод спутниковых геодезических измерений (определений)	$Mt = \sqrt{(m_0^2 + m_1^2)}=0.1$	Закрепление отсутствует
189	380743.76	2213025.26	380743.79	2213025.12	Метод спутниковых геодезических измерений (определений)	$Mt = \sqrt{(m_0^2 + m_1^2)}=0.1$	Закрепление отсутствует
185	380745.26	2213045.25	380745.53	2213044.94	Метод спутниковых геодезических измерений (определений)	$Mt = \sqrt{(m_0^2 + m_1^2)}=0.1$	Закрепление отсутствует
184	380714.01	2213046.52	380713.59	2213046.38	Метод спутниковых геодезических измерений (определений)	$Mt = \sqrt{(m_0^2 + m_1^2)}=0.1$	Закрепление отсутствует

1. Сведения о характерных точках границ уточняемого земельного участка с кадастровым номером 47:23:1922002:3 :							
Система координат МСК-47, зона 2						Зона №2	
Обозначение характерных точек границ	Координаты, м				Метод определения координат	Формулы, примененные для расчета средней квадратической погрешности определения координат характерных точек границ (Mt), с подставленными в такие формулы значениями и итоговые (вычисленные) значения Mt, м	Описание закрепления точки
	содержатся в Едином государственном реестре недвижимости		определены в результате выполнения комплексных кадастровых работ				
	X	Y	X	Y			
1	2	3	4	5	6	7	8
н174У	-	-	380712.90	2213034.87	Метод спутниковых геодезических измерений (определений)	$Mt = \sqrt{(m_0^2 + m_1^2)}=0.1$	Закрепление отсутствует
н173У	-	-	380712.14	2213026.60	Метод спутниковых геодезических измерений (определений)	$Mt = \sqrt{(m_0^2 + m_1^2)}=0.1$	Закрепление отсутствует
187	380712.61	2213026.94	380712.58	2213026.58	Метод спутниковых геодезических измерений (определений)	$Mt = \sqrt{(m_0^2 + m_1^2)}=0.1$	Закрепление отсутствует
2. Сведения о частях границ уточняемого земельного участка с кадастровым номером 47:23:1922002:3 :							
Обозначение части границ		Горизонтальное проложение (S), м	Описание прохождения части границ	Сведения о согласовании местоположения границ (согласовано/спорное)			
от т.	до т.						
1	2	3	4	5			
187	188	18.01	-	-			
188	189	13.24	-	-			
189	185	19.90	-	-			
185	184	31.97	-	-			
184	н174У	11.53	-	-			
н174У	н173У	8.30	-	-			
н173У	187	0.44	-	-			

3. Сведения о характеристиках уточняемого земельного участка с кадастровым номером 47:23:1922002:3 :		
№ п/п	Наименование характеристики	Значение характеристики
1	2	3
1.	Адрес земельного участка	-
1.1.	Сведения о местоположении земельного участка (при отсутствии адреса) в структурированном в соответствии с федеральной информационной адресной системой виде	-
1.2.	Дополнительные сведения о местоположении земельного участка	-
2.	Площадь земельного участка ± величина погрешности определения (вычисления) площади ($P \pm \Delta P$), м ²	629 ± 9
3.	Формула, примененная для расчета предельной допустимой погрешности определения площади земельного участка, с подставленными значениями и итоговые (вычисленные) значения (ΔP), м ²	$\Delta P = 3.5 * M_t * \sqrt{P} = 3.5 * 0,1 * \sqrt{629} = 9$
4.	Площадь земельного участка согласно сведениям Единого государственного реестра недвижимости ($P_{\text{кад}}$), м ²	621
5.	Оценка расхождения P и $P_{\text{кад}}$ ($P - P_{\text{кад}}$), м ²	8
6.	Предельные минимальный и максимальный размеры земельного участка ($P_{\text{мин}}$ и $P_{\text{макс}}$), м ²	- -
7.	Кадастровый номер или иной государственный учетный номер (инвентарный) объекта недвижимости, расположенного на земельном участке	-
8.	Вид (виды) разрешенного использования	для ведения садоводства
8.1.	Дополнительные сведения об использовании земельного участка	-
9.	Сведения о земельных участках (землях общего пользования, территории общего пользования), посредством которых обеспечивается доступ	-
10.	Иные сведения	-
4. Пояснения к сведениям об уточняемом земельном участке с кадастровым номером 47:23:1922002:3 :		
1.	-	

Сведения об уточняемых земельных участках, необходимые для исправления реестровых ошибок в сведениях о местоположении их границ

1. Сведения о характерных точках границ уточняемого земельного участка с кадастровым номером 47:23:1922002:6 :

Система координат МСК-47, зона 2

Зона № 2

Обозначение характерных точек границ	Координаты, м				Метод определения координат	Формулы, примененные для расчета средней квадратической погрешности определения границ (Mt), с подставленными в такие формулы значениями и итоговые (вычисленные) значения Mt, м	Описание закрепления точки
	содержатся в Едином государственном реестре недвижимости		определены в результате выполнения комплексных кадастровых работ				
	X	Y	X	Y			
1	2	3	4	5	6	7	8
190	380701.15	2213007.08	380700.86	2213007.11	Метод спутниковых геодезических измерений (определений)	$Mt = \sqrt{(m_0^2 + m_1^2)}=0.1$	Закрепление отсутствует
н259У	-	-	380701.45	2213014.39	Метод спутниковых геодезических измерений (определений)	$Mt = \sqrt{(m_0^2 + m_1^2)}=0.1$	Закрепление отсутствует
н258У	-	-	380702.19	2213021.98	Метод спутниковых геодезических измерений (определений)	$Mt = \sqrt{(m_0^2 + m_1^2)}=0.1$	Закрепление отсутствует
191	380702.60	2213027.23	380702.75	2213027.22	Метод спутниковых геодезических измерений (определений)	$Mt = \sqrt{(m_0^2 + m_1^2)}=0.1$	Закрепление отсутствует
н514У	-	-	380692.22	2213028.03	Метод спутниковых геодезических измерений (определений)	$Mt = \sqrt{(m_0^2 + m_1^2)}=0.1$	Закрепление отсутствует

1. Сведения о характерных точках границ уточняемого земельного участка с кадастровым номером 47:23:1922002:6 :

Система координат МСК-47, зона 2

Зона № 2

Обозначение характерных точек границ	Координаты, м				Метод определения координат	Формулы, примененные для расчета средней квадратической погрешности определения координат характерных точек границ (Mt), с подставленными в такие формулы значениями и итоговые (вычисленные) значения Mt, м	Описание закрепления точки
	содержатся в Едином государственном реестре недвижимости		определены в результате выполнения комплексных кадастровых работ				
	X	Y	X	Y			
1	2	3	4	5	6	7	8
н515У	-	-	380687.53	2213028.35	Метод спутниковых геодезических измерений (определений)	$Mt = \sqrt{(m_0^2 + m_1^2)}=0.1$	Закрепление отсутствует
192	380672.87	2213029.85	380672.84	2213029.72	Метод спутниковых геодезических измерений (определений)	$Mt = \sqrt{(m_0^2 + m_1^2)}=0.1$	Закрепление отсутствует
н516У	-	-	380672.46	2213020.92	Метод спутниковых геодезических измерений (определений)	$Mt = \sqrt{(m_0^2 + m_1^2)}=0.1$	Закрепление отсутствует
н517У	-	-	380672.23	2213010.72	Метод спутниковых геодезических измерений (определений)	$Mt = \sqrt{(m_0^2 + m_1^2)}=0.1$	Закрепление отсутствует
193	380672.05	2213009.73	380672.05	2213009.73	Метод спутниковых геодезических измерений (определений)	$Mt = \sqrt{(m_0^2 + m_1^2)}=0.1$	Закрепление отсутствует

1. Сведения о характерных точках границ уточняемого земельного участка с кадастровым номером 47:23:1922002:6 :							
Система координат МСК-47, зона 2						Зона № 2	
Обозначение характерных точек границ	Координаты, м				Метод определения координат	Формулы, примененные для расчета средней квадратической погрешности определения координат характерных точек границ (Mt), с подставленными в такие формулы значениями и итоговые (вычисленные) значения Mt, м	Описание закрепления точки
	содержатся в Едином государственном реестре недвижимости		определены в результате выполнения комплексных кадастровых работ				
	X	Y	X	Y			
1	2	3	4	5	6	7	8
190	380701.15	2213007.08	380700.86	2213007.11	Метод спутниковых геодезических измерений (определений)	$Mt = \sqrt{(m_0^2 + m_1^2)} = 0.1$	Закрепление отсутствует
2. Сведения о частях границ уточняемого земельного участка с кадастровым номером 47:23:1922002:6 :							
Обозначение части границ		Горизонтальное проложение (S), м		Описание прохождения части границ	Сведения о согласовании местоположения границ (согласовано/спорное)		
от т.	до т.						
1	2	3		4	5		
190	н259У	7.30		-	-		
н259У	н258У	7.63		-	-		
н258У	191	5.27		-	-		
191	н514У	10.56		-	-		
н514У	н515У	4.70		-	-		
н515У	192	14.75		-	-		
192	н516У	8.81		-	-		
н516У	н517У	10.20		-	-		
н517У	193	1.01		-	-		
193	190	28.93		-	-		
3. Сведения о характеристиках уточняемого земельного участка с кадастровым номером 47:23:1922002:6 :							
№ п/п	Наименование характеристики				Значение характеристики		
1	2				3		
1.	Адрес земельного участка				-		
1.1.	Сведения о местоположении земельного участка (при отсутствии адреса) в структурированном в соответствии с федеральной информационной адресной системой виде				-		
1.2.	Дополнительные сведения о местоположении земельного участка				-		
2.	Площадь земельного участка ± величина погрешности определения (вычисления) площади (P ± ΔP), м ²				589 ± 8		
3.	Формула, примененная для расчета предельной допустимой погрешности определения площади земельного участка, с подставленными значениями и итоговые (вычисленные) значения (ΔP), м ²				$\Delta P = 3.5 * Mt * \sqrt{P} = 3.5 * 0,1 * \sqrt{589} = 8$		

3. Сведения о характеристиках уточняемого земельного участка с кадастровым номером 47:23:1922002:6 :

№ п/п	Наименование характеристики	Значение характеристики
1	2	3
4.	Площадь земельного участка согласно сведениям Единого государственного реестра недвижимости (Ркад), м2	595
5.	Оценка расхождения Р и Ркад (Р - Ркад), м2	6
6.	Предельные минимальный и максимальный размеры земельного участка (Рмин и Рмакс), м2	- -
7.	Кадастровый номер или иной государственный учетный номер (инвентарный) объекта недвижимости, расположенного на земельном участке	-
8.	Вид (виды) разрешенного использования	для ведения садоводства
8.1.	Дополнительные сведения об использовании земельного участка	-
9.	Сведения о земельных участках (землях общего пользования, территории общего пользования), посредством которых обеспечивается доступ	-
10.	Иные сведения	-

4. Пояснения к сведениям об уточняемом земельном участке с кадастровым номером 47:23:1922002:6 :

1.	-
----	---

Сведения об уточняемых земельных участках, необходимые для исправления реестровых ошибок в сведениях о местоположении их границ

1. Сведения о характерных точках границ уточняемого земельного участка с кадастровым номером 47:23:1922002:10 :

Система координат МСК-47, зона 2

Зона № 2

Обозначение характерных точек границ	Координаты, м				Метод определения координат	Формулы, примененные для расчета средней квадратической погрешности определения координат характерных точек границ (Mt), с подставленными в такие формулы значениями и итоговые (вычисленные) значения Mt, м	Описание закрепления точки
	содержатся в Едином государственном реестре недвижимости		определены в результате выполнения комплексных кадастровых работ				
	X	Y	X	Y			
1	2	3	4	5	6	7	8
194	380698.41	2212968.10	380698.03	2212968.08	Метод спутниковых геодезических измерений (определений)	$Mt = \sqrt{(m_0^2 + m_1^2)}=0.1$	Закрепление отсутствует
н261У	-	-	380698.19	2212969.94	Метод спутниковых геодезических измерений (определений)	$Mt = \sqrt{(m_0^2 + m_1^2)}=0.1$	Закрепление отсутствует
н260У	-	-	380698.45	2212973.72	Метод спутниковых геодезических измерений (определений)	$Mt = \sqrt{(m_0^2 + m_1^2)}=0.1$	Закрепление отсутствует
195	380698.95	2212976.37	380699.18	2212976.53	Метод спутниковых геодезических измерений (определений)	$Mt = \sqrt{(m_0^2 + m_1^2)}=0.1$	Закрепление отсутствует
196	380699.79	2212988.08	380699.58	2212987.85	Метод спутниковых геодезических измерений (определений)	$Mt = \sqrt{(m_0^2 + m_1^2)}=0.1$	Закрепление отсутствует

1. Сведения о характерных точках границ уточняемого земельного участка с кадастровым номером 47:23:1922002:10 :

Система координат МСК-47, зона 2

Зона №2

Обозначение характерных точек границ	Координаты, м				Метод определения координат	Формулы, примененные для расчета средней квадратической погрешности определения координат характерных точек границ (Mt), с подставленными в такие формулы значениями и итоговые (вычисленные) значения Mt, м	Описание закрепления точки
	содержатся в Едином государственном реестре недвижимости		определены в результате выполнения комплексных кадастровых работ				
	X	Y	X	Y			
1	2	3	4	5	6	7	8
197	380669.82	2212989.85	380669.60	2212989.53	Метод спутниковых геодезических измерений (определений)	$Mt = \sqrt{(m_0^2 + m_1^2)}=0.1$	Закрепление отсутствует
н518У	-	-	380669.14	2212982.52	Метод спутниковых геодезических измерений (определений)	$Mt = \sqrt{(m_0^2 + m_1^2)}=0.1$	Закрепление отсутствует
н519У	-	-	380669.02	2212977.80	Метод спутниковых геодезических измерений (определений)	$Mt = \sqrt{(m_0^2 + m_1^2)}=0.1$	Закрепление отсутствует
198	380668.73	2212969.68	380668.35	2212969.41	Метод спутниковых геодезических измерений (определений)	$Mt = \sqrt{(m_0^2 + m_1^2)}=0.1$	Закрепление отсутствует
н520У	-	-	380679.37	2212968.84	Метод спутниковых геодезических измерений (определений)	$Mt = \sqrt{(m_0^2 + m_1^2)}=0.1$	Закрепление отсутствует

1. Сведения о характерных точках границ уточняемого земельного участка с кадастровым номером 47:23:1922002:10 :							
Система координат МСК-47, зона 2						Зона № 2	
Обозначение характерных точек границ	Координаты, м				Метод определения координат	Формулы, примененные для расчета средней квадратической погрешности определения координат характерных точек границ (Mt), с подставленными в такие формулы значениями и итоговые (вычисленные) значения Mt, м	Описание закрепления точки
	содержатся в Едином государственном реестре недвижимости		определены в результате выполнения комплексных кадастровых работ				
	X	Y	X	Y			
1	2	3	4	5	6	7	8
н521У	-	-	380695.06	2212967.78	Метод спутниковых геодезических измерений (определений)	$Mt = \sqrt{(m_0^2 + m_1^2)}=0.1$	Закрепление отсутствует
194	380698.41	2212968.10	380698.03	2212968.08	Метод спутниковых геодезических измерений (определений)	$Mt = \sqrt{(m_0^2 + m_1^2)}=0.1$	Закрепление отсутствует
2. Сведения о частях границ уточняемого земельного участка с кадастровым номером 47:23:1922002:10 :							
Обозначение части границ		Горизонтальное проложение (S), м		Описание прохождения части границ	Сведения о согласовании местоположения границ (согласовано/спорное)		
от т.	до т.						
1	2	3		4	5		
194	н261У	1.87		-	-		
н261У	н260У	3.79		-	-		
н260У	195	2.90		-	-		
195	196	11.33		-	-		
196	197	30.03		-	-		
197	н518У	7.03		-	-		
н518У	н519У	4.72		-	-		
н519У	198	8.42		-	-		
198	н520У	11.03		-	-		
н520У	н521У	15.73		-	-		
н521У	194	2.99		-	-		
3. Сведения о характеристиках уточняемого земельного участка с кадастровым номером 47:23:1922002:10 :							
№ п/п	Наименование характеристики					Значение характеристики	
1	2					3	
1.	Адрес земельного участка					-	

3. Сведения о характеристиках уточняемого земельного участка с кадастровым номером 47:23:1922002:10 :		
№ п/п	Наименование характеристики	Значение характеристики
1	2	3
1.1.	Сведения о местоположении земельного участка (при отсутствии адреса) в структурированном в соответствии с федеральной информационной адресной системой виде	-
1.2.	Дополнительные сведения о местоположении земельного участка	-
2.	Площадь земельного участка ± величина погрешности определения (вычисления) площади ($P \pm \Delta P$), м ²	605 ± 9
3.	Формула, примененная для расчета предельной допустимой погрешности определения площади земельного участка, с подставленными значениями и итоговые (вычисленные) значения (ΔP), м ²	$\Delta P = 3.5 * M_{it} * \sqrt{P} = 3.5 * 0,1 * \sqrt{605} = 9$
4.	Площадь земельного участка согласно сведениям Единого государственного реестра недвижимости ($P_{кад}$), м ²	600
5.	Оценка расхождения P и $P_{кад}$ ($P - P_{кад}$), м ²	5
6.	Предельные минимальный и максимальный размеры земельного участка ($R_{мин}$ и $R_{макс}$), м ²	- -
7.	Кадастровый номер или иной государственный учетный номер (инвентарный) объекта недвижимости, расположенного на земельном участке	-
8.	Вид (виды) разрешенного использования	для ведения садоводства
8.1.	Дополнительные сведения об использовании земельного участка	-
9.	Сведения о земельных участках (землях общего пользования, территории общего пользования), посредством которых обеспечивается доступ	-
10.	Иные сведения	-
4. Пояснения к сведениям об уточняемом земельном участке с кадастровым номером 47:23:1922002:10 :		
1.	-	

Сведения об уточняемых земельных участках, необходимые для исправления реестровых ошибок в сведениях о местоположении их границ

1. Сведения о характерных точках границ уточняемого земельного участка с кадастровым номером 47:23:1922002:12 :

Система координат МСК-47, зона 2

Зона № 2

Обозначение характерных точек границ	Координаты, м				Метод определения координат	Формулы, примененные для расчета средней квадратической погрешности определения координат характерных точек границ (Mt), с подставленными в такие формулы значениями и итоговые (вычисленные) значения Mt, м	Описание закрепления точки
	содержатся в Едином государственном реестре недвижимости		определены в результате выполнения комплексных кадастровых работ				
	X	Y	X	Y			
1	2	3	4	5	6	7	8
198	380668.73	2212969.68	380668.35	2212969.41	Метод спутниковых геодезических измерений (определений)	$Mt = \sqrt{(m_0^2 + m_1^2)}=0.1$	Закрепление отсутствует
199	380665.87	2212969.64	380665.55	2212969.55	Метод спутниковых геодезических измерений (определений)	$Mt = \sqrt{(m_0^2 + m_1^2)}=0.1$	Закрепление отсутствует
200	380665.98	2212964.83	380665.29	2212964.77	Метод спутниковых геодезических измерений (определений)	$Mt = \sqrt{(m_0^2 + m_1^2)}=0.1$	Закрепление отсутствует
280	-	-	380651.08	2212965.55	Метод спутниковых геодезических измерений (определений)	0.10	Закрепление отсутствует
н390У	-	-	380650.36	2212955.72	Метод спутниковых геодезических измерений (определений)	0.10	Закрепление отсутствует
201	380651.09	2212965.68	-	-	-	7.50	-
202	380650.38	2212955.84	-	-	-	7.50	-

1. Сведения о характерных точках границ уточняемого земельного участка с кадастровым номером 47:23:1922002:12 :

Система координат МСК-47, зона 2

Зона № 2

Обозначение характерных точек границ	Координаты, м				Метод определения координат	Формулы, примененные для расчета средней квадратической погрешности определения координат характерных точек границ (Mt), с подставленными в такие формулы значениями и итоговые (вычисленные) значения Mt, м	Описание закрепления точки
	содержатся в Едином государственном реестре недвижимости		определены в результате выполнения комплексных кадастровых работ				
	X	Y	X	Y			
1	2	3	4	5	6	7	8
203	380665.20	2212954.48	380664.90	2212954.83	Метод спутниковых геодезических измерений (определений)	$Mt = \sqrt{(m_0^2 + m_1^2)}=0.1$	Закрепление отсутствует
204	380665.19	2212951.96	380664.78	2212951.88	Метод спутниковых геодезических измерений (определений)	$Mt = \sqrt{(m_0^2 + m_1^2)}=0.1$	Закрепление отсутствует
н389У	-	-	380666.46	2212950.23	Метод спутниковых геодезических измерений (определений)	$Mt = \sqrt{(m_0^2 + m_1^2)}=0.1$	Закрепление отсутствует
н388У	-	-	380667.05	2212950.18	Метод спутниковых геодезических измерений (определений)	$Mt = \sqrt{(m_0^2 + m_1^2)}=0.1$	Закрепление отсутствует
205	380667.61	2212950.36	380667.54	2212950.43	Метод спутниковых геодезических измерений (определений)	$Mt = \sqrt{(m_0^2 + m_1^2)}=0.1$	Закрепление отсутствует

1. Сведения о характерных точках границ уточняемого земельного участка с кадастровым номером 47:23:1922002:12 :

Система координат МСК-47, зона 2

Зона № 2

Обозначение характерных точек границ	Координаты, м				Метод определения координат	Формулы, примененные для расчета средней квадратической погрешности определения координат характерных точек границ (Mt), с подставленными в такие формулы значениями и итоговые (вычисленные) значения Mt, м	Описание закрепления точки
	содержатся в Едином государственном реестре недвижимости		определены в результате выполнения комплексных кадастровых работ				
	X	Y	X	Y			
1	2	3	4	5	6	7	8
н522У	-	-	380685.32	2212948.96	Метод спутниковых геодезических измерений (определений)	$Mt = \sqrt{(m_0^2 + m_1^2)}=0.1$	Закрепление отсутствует
206	380697.09	2212948.13	380696.83	2212948.18	Метод спутниковых геодезических измерений (определений)	$Mt = \sqrt{(m_0^2 + m_1^2)}=0.1$	Закрепление отсутствует
н263У	-	-	380697.03	2212951.52	Метод спутниковых геодезических измерений (определений)	$Mt = \sqrt{(m_0^2 + m_1^2)}=0.1$	Закрепление отсутствует
н262У	-	-	380697.59	2212962.92	Метод спутниковых геодезических измерений (определений)	$Mt = \sqrt{(m_0^2 + m_1^2)}=0.1$	Закрепление отсутствует
194	380698.41	2212968.10	380698.03	2212968.08	Метод спутниковых геодезических измерений (определений)	$Mt = \sqrt{(m_0^2 + m_1^2)}=0.1$	Закрепление отсутствует

1. Сведения о характерных точках границ уточняемого земельного участка с кадастровым номером 47:23:1922002:12 :

Система координат МСК-47, зона 2					Зона № 2		
Обозначение характерных точек границ	Координаты, м				Метод определения координат	Формулы, примененные для расчета средней квадратической погрешности определения координат характерных точек границ (Mt), с подставленными в такие формулы значениями и итоговые (вычисленные) значения Mt, м	Описание закрепления точки
	содержатся в Едином государственном реестре недвижимости		определены в результате выполнения комплексных кадастровых работ				
	X	Y	X	Y			
1	2	3	4	5	6	7	8
н521У	-	-	380695.06	2212967.78	Метод спутниковых геодезических измерений (определений)	$Mt = \sqrt{(m_0^2 + m_1^2)}=0.1$	Закрепление отсутствует
н520У	-	-	380679.37	2212968.84	Метод спутниковых геодезических измерений (определений)	$Mt = \sqrt{(m_0^2 + m_1^2)}=0.1$	Закрепление отсутствует
198	380668.73	2212969.68	380668.35	2212969.41	Метод спутниковых геодезических измерений (определений)	$Mt = \sqrt{(m_0^2 + m_1^2)}=0.1$	Закрепление отсутствует

2. Сведения о частях границ уточняемого земельного участка с кадастровым номером 47:23:1922002:12 :

Обозначение части границ		Горизонтальное проложение (S), м	Описание прохождения части границ	Сведения о согласовании местоположения границ (согласовано/спорное)
от т.	до т.			
1	2	3	4	5
198	199	2.80	-	-
194	н521У	2.99	-	-
н262У	194	5.18	-	-
н263У	н262У	11.41	-	-
206	н263У	3.35	-	-
н522У	206	11.54	-	-
205	н522У	17.84	-	-
н521У	н520У	15.73	-	-
н388У	205	0.55	-	-
204	н389У	2.35	-	-
203	204	2.95	-	-
н390У	203	14.57	-	-

2. Сведения о частях границ уточняемого земельного участка с кадастровым номером 47:23:1922002:12 :				
Обозначение части границ		Горизонтальное проложение (S), м	Описание прохождения части границ	Сведения о согласовании местоположения границ (согласовано/спорное)
от т.	до т.			
1	2	3	4	5
280	н390У	9.86	-	-
200	280	14.23	-	-
199	200	4.79	-	-
н389У	н388У	0.59	-	-
н520У	198	11.03	-	-
3. Сведения о характеристиках уточняемого земельного участка с кадастровым номером 47:23:1922002:12 :				
№ п/п	Наименование характеристики		Значение характеристики	
1	2		3	
1.	Адрес земельного участка		-	
1.1.	Сведения о местоположении земельного участка (при отсутствии адреса) в структурированном в соответствии с федеральной информационной адресной системой виде		-	
1.2.	Дополнительные сведения о местоположении земельного участка		-	
2.	Площадь земельного участка ± величина погрешности определения (вычисления) площади ($P \pm \Delta P$), м ²		766 ± 9	
3.	Формула, примененная для расчета предельной допустимой погрешности определения площади земельного участка, с подставленными значениями и итоговые (вычисленные) значения (ΔP), м ²		$\Delta P = 3.5 * M_t * \sqrt{P} = 3.5 * 0,1 * \sqrt{624} = 9$	
4.	Площадь земельного участка согласно сведениям Единого государственного реестра недвижимости (Р _{кад}), м ²		782	
5.	Оценка расхождения Р и Р _{кад} (Р - Р _{кад}), м ²		16	
6.	Предельные минимальный и максимальный размеры земельного участка (Р _{мин} и Р _{макс}), м ²		-	
7.	Кадастровый номер или иной государственный учетный номер (инвентарный) объекта недвижимости, расположенного на земельном участке		-	
8.	Вид (виды) разрешенного использования		для ведения садоводства	
8.1.	Дополнительные сведения об использовании земельного участка		-	
9.	Сведения о земельных участках (землях общего пользования, территории общего пользования), посредством которых обеспечивается доступ		-	
10.	Иные сведения		-	
4. Пояснения к сведениям об уточняемом земельном участке с кадастровым номером 47:23:1922002:12 :				
1.	-			

Сведения об уточняемых земельных участках, необходимые для исправления реестровых ошибок в сведениях о местоположении их границ

1. Сведения о характерных точках границ уточняемого земельного участка с кадастровым номером 47:23:1922002:14 :

Система координат МСК-47, зона 2

Зона № 2

Обозначение характерных точек границ	Координаты, м				Метод определения координат	Формулы, примененные для расчета средней квадратической погрешности определения координат характерных точек границ (Mt), с подставленными в такие формулы значениями и итоговые (вычисленные) значения Mt, м	Описание закрепления точки
	содержатся в Едином государственном реестре недвижимости		определены в результате выполнения комплексных кадастровых работ				
	X	Y	X	Y			
1	2	3	4	5	6	7	8
206	380697.09	2212948.13	380696.83	2212948.18	Метод спутниковых геодезических измерений (определений)	$Mt = \sqrt{(m_0^2 + m_1^2)}=0.1$	Закрепление отсутствует
н522У	-	-	380685.32	2212948.96	Метод спутниковых геодезических измерений (определений)	$Mt = \sqrt{(m_0^2 + m_1^2)}=0.1$	Закрепление отсутствует
205	380667.61	2212950.36	380667.54	2212950.43	Метод спутниковых геодезических измерений (определений)	$Mt = \sqrt{(m_0^2 + m_1^2)}=0.1$	Закрепление отсутствует
н388У	-	-	380667.05	2212950.18	Метод спутниковых геодезических измерений (определений)	$Mt = \sqrt{(m_0^2 + m_1^2)}=0.1$	Закрепление отсутствует
н387У	-	-	380666.40	2212936.64	Метод спутниковых геодезических измерений (определений)	$Mt = \sqrt{(m_0^2 + m_1^2)}=0.1$	Закрепление отсутствует

1. Сведения о характерных точках границ уточняемого земельного участка с кадастровым номером 47:23:1922002:14 :

Система координат МСК-47, зона 2					Зона № 2		
Обозначение характерных точек границ	Координаты, м				Метод определения координат	Формулы, примененные для расчета средней квадратической погрешности определения координат характерных точек границ (Mt), с подставленными в такие формулы значениями и итоговые (вычисленные) значения Mt, м	Описание закрепления точки
	содержатся в Едином государственном реестре недвижимости		определены в результате выполнения комплексных кадастровых работ				
	X	Y	X	Y			
1	2	3	4	5	6	7	8
207	380666.40	2212930.46	380665.79	2212930.71	Метод спутниковых геодезических измерений (определений)	$Mt = \sqrt{(m_0^2 + m_1^2)}=0.1$	Закрепление отсутствует
н523У	-	-	380681.09	2212929.55	Метод спутниковых геодезических измерений (определений)	$Mt = \sqrt{(m_0^2 + m_1^2)}=0.1$	Закрепление отсутствует
208	380695.84	2212929.04	380696.02	2212928.58	Метод спутниковых геодезических измерений (определений)	$Mt = \sqrt{(m_0^2 + m_1^2)}=0.1$	Закрепление отсутствует
206	380697.09	2212948.13	380696.83	2212948.18	Метод спутниковых геодезических измерений (определений)	$Mt = \sqrt{(m_0^2 + m_1^2)}=0.1$	Закрепление отсутствует

2. Сведения о частях границ уточняемого земельного участка с кадастровым номером 47:23:1922002:14 :

Обозначение части границ		Горизонтальное проложение (S), м	Описание прохождения части границ	Сведения о согласовании местоположения границ (согласовано/спорное)
от т.	до т.			
1	2	3	4	5
206	н522У	11.54	-	-
н522У	205	17.84	-	-
205	н388У	0.55	-	-
н388У	н387У	13.56	-	-
н387У	207	5.96	-	-
207	н523У	15.34	-	-

2. Сведения о частях границ уточняемого земельного участка с кадастровым номером 47:23:1922002:14 :				
Обозначение части границ		Горизонтальное проложение (S), м	Описание прохождения части границ	Сведения о согласовании местоположения границ (согласовано/спорное)
от т.	до т.			
1	2	3	4	5
н523У	208	14.96	-	-
208	206	19.62	-	-
3. Сведения о характеристиках уточняемого земельного участка с кадастровым номером 47:23:1922002:14 :				
№ п/п	Наименование характеристики			Значение характеристики
1	2			3
1.	Адрес земельного участка			-
1.1.	Сведения о местоположении земельного участка (при отсутствии адреса) в структурированном в соответствии с федеральной информационной адресной системой виде			-
1.2.	Дополнительные сведения о местоположении земельного участка			-
2.	Площадь земельного участка ± величина погрешности определения (вычисления) площади ($P \pm \Delta P$), м ²			590 ± 9
3.	Формула, примененная для расчета предельной допустимой погрешности определения площади земельного участка, с подставленными значениями и итоговые (вычисленные) значения (ΔP), м ²			$\Delta P = 3.5 * M_t * \sqrt{P} = 3.5 * 0,1 * \sqrt{590} = 9$
4.	Площадь земельного участка согласно сведениям Единого государственного реестра недвижимости (P _{кад}), м ²			577
5.	Оценка расхождения P и P _{кад} (P - P _{кад}), м ²			13
6.	Предельные минимальный и максимальный размеры земельного участка (P _{мин} и P _{макс}), м ²			- -
7.	Кадастровый номер или иной государственный учетный номер (инвентарный) объекта недвижимости, расположенного на земельном участке			-
8.	Вид (виды) разрешенного использования			для ведения садоводства
8.1.	Дополнительные сведения об использовании земельного участка			-
9.	Сведения о земельных участках (землях общего пользования, территории общего пользования), посредством которых обеспечивается доступ			-
10.	Иные сведения			-
4. Пояснения к сведениям об уточняемом земельном участке с кадастровым номером 47:23:1922002:14 :				
1.	-			

Сведения об уточняемых земельных участках, необходимые для исправления реестровых ошибок в сведениях о местоположении их границ

1. Сведения о характерных точках границ уточняемого земельного участка с кадастровым номером 47:23:1922002:15 :

Система координат МСК-47, зона 2

Зона № 2

Обозначение характерных точек границ	Координаты, м				Метод определения координат	Формулы, примененные для расчета средней квадратической погрешности определения координат характерных точек границ (Mt), с подставленными в такие формулы значениями и итоговые (вычисленные) значения Mt, м	Описание закрепления точки
	содержатся в Едином государственном реестре недвижимости		определены в результате выполнения комплексных кадастровых работ				
	X	Y	X	Y			
1	2	3	4	5	6	7	8
н192У	-	-	380734.36	2212895.86	Метод спутниковых геодезических измерений (определений)	$Mt = \sqrt{(m_0^2 + m_1^2)}=0.1$	Закрепление отсутствует
н191У	-	-	380734.04	2212898.13	Метод спутниковых геодезических измерений (определений)	$Mt = \sqrt{(m_0^2 + m_1^2)}=0.1$	Закрепление отсутствует
209	380734.98	2212905.34	380734.48	2212905.27	Метод спутниковых геодезических измерений (определений)	$Mt = \sqrt{(m_0^2 + m_1^2)}=0.1$	Закрепление отсутствует
210	380704.41	2212906.95	380705.21	2212906.61	Метод спутниковых геодезических измерений (определений)	$Mt = \sqrt{(m_0^2 + m_1^2)}=0.1$	Закрепление отсутствует
211	380703.10	2212887.02	380703.58	2212886.81	Метод спутниковых геодезических измерений (определений)	$Mt = \sqrt{(m_0^2 + m_1^2)}=0.1$	Закрепление отсутствует

1. Сведения о характерных точках границ уточняемого земельного участка с кадастровым номером 47:23:1922002:15 :

Система координат МСК-47, зона 2

Зона №2

Обозначение характерных точек границ	Координаты, м				Метод определения координат	Формулы, примененные для расчета средней квадратической погрешности определения координат характерных точек границ (Mt), с подставленными в такие формулы значениями и итоговые (вычисленные) значения Mt, м	Описание закрепления точки
	содержатся в Едином государственном реестре недвижимости		определены в результате выполнения комплексных кадастровых работ				
	X	Y	X	Y			
1	2	3	4	5	6	7	8
н524У	-	-	380728.38	2212885.21	Метод спутниковых геодезических измерений (определений)	$Mt = \sqrt{(m_0^2 + m_1^2)}=0.1$	Закрепление отсутствует
н525У	-	-	380730.04	2212885.11	Метод спутниковых геодезических измерений (определений)	$Mt = \sqrt{(m_0^2 + m_1^2)}=0.1$	Закрепление отсутствует
н526У	-	-	380731.65	2212885.02	Метод спутниковых геодезических измерений (определений)	$Mt = \sqrt{(m_0^2 + m_1^2)}=0.1$	Закрепление отсутствует
н527У	-	-	380731.67	2212885.42	Метод спутниковых геодезических измерений (определений)	$Mt = \sqrt{(m_0^2 + m_1^2)}=0.1$	Закрепление отсутствует
212	380733.65	2212885.47	380733.14	2212885.35	Метод спутниковых геодезических измерений (определений)	$Mt = \sqrt{(m_0^2 + m_1^2)}=0.1$	Закрепление отсутствует

1. Сведения о характерных точках границ уточняемого земельного участка с кадастровым номером 47:23:1922002:15 :

Система координат МСК-47, зона 2					Зона № 2		
Обозначение характерных точек границ	Координаты, м				Метод определения координат	Формулы, примененные для расчета средней квадратической погрешности определения координат характерных точек границ (Mt), с подставленными в такие формулы значениями и итоговые (вычисленные) значения Mt, м	Описание закрепления точки
	содержатся в Едином государственном реестре недвижимости		определены в результате выполнения комплексных кадастровых работ				
	X	Y	X	Y			
1	2	3	4	5	6	7	8
н194У	-	-	380733.46	2212891.14	Метод спутниковых геодезических измерений (определений)	$Mt = \sqrt{(m_0^2 + m_1^2)}=0.1$	Закрепление отсутствует
н193У	-	-	380734.14	2212892.32	Метод спутниковых геодезических измерений (определений)	$Mt = \sqrt{(m_0^2 + m_1^2)}=0.1$	Закрепление отсутствует
н192У	-	-	380734.36	2212895.86	Метод спутниковых геодезических измерений (определений)	$Mt = \sqrt{(m_0^2 + m_1^2)}=0.1$	Закрепление отсутствует

2. Сведения о частях границ уточняемого земельного участка с кадастровым номером 47:23:1922002:15 :

Обозначение части границ		Горизонтальное проложение (S), м	Описание прохождения части границ	Сведения о согласовании местоположения границ (согласовано/спорное)
от т.	до т.			
1	2	3	4	5
н192У	н191У	2.29	-	-
н191У	209	7.15	-	-
209	210	29.30	-	-
210	211	19.87	-	-
211	н524У	24.85	-	-
н524У	н525У	1.66	-	-
н525У	н526У	1.61	-	-
н526У	н527У	0.40	-	-
н527У	212	1.47	-	-
212	н194У	5.80	-	-
н194У	н193У	1.36	-	-
н193У	н192У	3.55	-	-

3. Сведения о характеристиках уточняемого земельного участка с кадастровым номером 47:23:1922002:15 :		
№ п/п	Наименование характеристики	Значение характеристики
1	2	3
1.	Адрес земельного участка	-
1.1.	Сведения о местоположении земельного участка (при отсутствии адреса) в структурированном в соответствии с федеральной информационной адресной системой виде	-
1.2.	Дополнительные сведения о местоположении земельного участка	-
2.	Площадь земельного участка ± величина погрешности определения (вычисления) площади ($P \pm \Delta P$), м ²	595 ± 9
3.	Формула, примененная для расчета предельной допустимой погрешности определения площади земельного участка, с подставленными значениями и итоговые (вычисленные) значения (ΔP), м ²	$\Delta P = 3.5 * M_t * \sqrt{P} = 3.5 * 0,1 * \sqrt{595} = 9$
4.	Площадь земельного участка согласно сведениям Единого государственного реестра недвижимости ($P_{\text{кад}}$), м ²	610
5.	Оценка расхождения P и $P_{\text{кад}}$ ($P - P_{\text{кад}}$), м ²	15
6.	Предельные минимальный и максимальный размеры земельного участка ($P_{\text{мин}}$ и $P_{\text{макс}}$), м ²	- -
7.	Кадастровый номер или иной государственный учетный номер (инвентарный) объекта недвижимости, расположенного на земельном участке	47:23:0000000:16939
8.	Вид (виды) разрешенного использования	для ведения садоводства
8.1.	Дополнительные сведения об использовании земельного участка	-
9.	Сведения о земельных участках (землях общего пользования, территории общего пользования), посредством которых обеспечивается доступ	-
10.	Иные сведения	-
4. Пояснения к сведениям об уточняемом земельном участке с кадастровым номером 47:23:1922002:15 :		
1.	-	

Сведения об уточняемых земельных участках, необходимые для исправления реестровых ошибок в сведениях о местоположении их границ

1. Сведения о характерных точках границ уточняемого земельного участка с кадастровым номером 47:23:1922002:17 :

Система координат МСК-47, зона 2

Зона № 2

Обозначение характерных точек границ	Координаты, м				Метод определения координат	Формулы, примененные для расчета средней квадратической погрешности определения координат характерных точек границ (Mt), с подставленными в такие формулы значениями и итоговые (вычисленные) значения Mt, м	Описание закрепления точки
	содержатся в Едином государственном реестре недвижимости		определены в результате выполнения комплексных кадастровых работ				
	X	Y	X	Y			
1	2	3	4	5	6	7	8
211	380703.10	2212887.02	380703.58	2212886.81	Метод спутниковых геодезических измерений (определений)	$Mt = \sqrt{(m_0^2 + m_1^2)}=0.1$	Закрепление отсутствует
213	380701.79	2212867.04	380701.79	2212867.04	Метод спутниковых геодезических измерений (определений)	$Mt = \sqrt{(m_0^2 + m_1^2)}=0.1$	Закрепление отсутствует
214	380732.30	2212865.48	380732.30	2212865.48	Метод спутниковых геодезических измерений (определений)	$Mt = \sqrt{(m_0^2 + m_1^2)}=0.1$	Закрепление отсутствует
н528У	-	-	380735.98	2212864.76	Метод спутниковых геодезических измерений (определений)	$Mt = \sqrt{(m_0^2 + m_1^2)}=0.1$	Закрепление отсутствует
н529У	-	-	380737.53	2212884.90	Метод спутниковых геодезических измерений (определений)	$Mt = \sqrt{(m_0^2 + m_1^2)}=0.1$	Закрепление отсутствует

1. Сведения о характерных точках границ уточняемого земельного участка с кадастровым номером 47:23:1922002:17 :

Система координат МСК-47, зона 2

Зона №2

Обозначение характерных точек границ	Координаты, м				Метод определения координат	Формулы, примененные для расчета средней квадратической погрешности определения координат характерных точек границ (Mt), с подставленными в такие формулы значениями и итоговые (вычисленные) значения Mt, м	Описание закрепления точки
	содержатся в Едином государственном реестре недвижимости		определены в результате выполнения комплексных кадастровых работ				
	X	Y	X	Y			
1	2	3	4	5	6	7	8
212	380733.65	2212885.47	380733.14	2212885.35	Метод спутниковых геодезических измерений (определений)	$Mt = \sqrt{(m_0^2 + m_1^2)}=0.1$	Закрепление отсутствует
н527У	-	-	380731.67	2212885.42	Метод спутниковых геодезических измерений (определений)	$Mt = \sqrt{(m_0^2 + m_1^2)}=0.1$	Закрепление отсутствует
н526У	-	-	380731.65	2212885.02	Метод спутниковых геодезических измерений (определений)	$Mt = \sqrt{(m_0^2 + m_1^2)}=0.1$	Закрепление отсутствует
н525У	-	-	380730.04	2212885.11	Метод спутниковых геодезических измерений (определений)	$Mt = \sqrt{(m_0^2 + m_1^2)}=0.1$	Закрепление отсутствует
н524У	-	-	380728.38	2212885.21	Метод спутниковых геодезических измерений (определений)	$Mt = \sqrt{(m_0^2 + m_1^2)}=0.1$	Закрепление отсутствует

1. Сведения о характерных точках границ уточняемого земельного участка с кадастровым номером 47:23:1922002:17 :							
Система координат МСК-47, зона 2						Зона № 2	
Обозначение характерных точек границ	Координаты, м				Метод определения координат	Формулы, примененные для расчета средней квадратической погрешности определения координат характерных точек границ (Mt), с подставленными в такие формулы значениями и итоговые (вычисленные) значения Mt, м	Описание закрепления точки
	содержатся в Едином государственном реестре недвижимости		определены в результате выполнения комплексных кадастровых работ				
	X	Y	X	Y			
1	2	3	4	5	6	7	8
211	380703.10	2212887.02	380703.58	2212886.81	Метод спутниковых геодезических измерений (определений)	$Mt = \sqrt{(m_0^2 + m_1^2)} = 0.1$	Закрепление отсутствует
2. Сведения о частях границ уточняемого земельного участка с кадастровым номером 47:23:1922002:17 :							
Обозначение части границ		Горизонтальное проложение (S), м	Описание прохождения части границ	Сведения о согласовании местоположения границ (согласовано/спорное)			
от т.	до т.						
1	2	3	4	5			
211	213	19.85	-	-			
213	214	30.55	-	-			
214	н528У	3.75	-	-			
н528У	н529У	20.20	-	-			
н529У	212	4.41	-	-			
212	н527У	1.47	-	-			
н527У	н526У	0.40	-	-			
н526У	н525У	1.61	-	-			
н525У	н524У	1.66	-	-			
н524У	211	24.85	-	-			
3. Сведения о характеристиках уточняемого земельного участка с кадастровым номером 47:23:1922002:17 :							
№ п/п	Наименование характеристики			Значение характеристики			
1	2			3			
1.	Адрес земельного участка			-			
1.1.	Сведения о местоположении земельного участка (при отсутствии адреса) в структурированном в соответствии с федеральной информационной адресной системой виде			-			
1.2.	Дополнительные сведения о местоположении земельного участка			-			
2.	Площадь земельного участка ± величина погрешности определения (вычисления) площади (P ± ΔP), м ²			673 ± 9			
3.	Формула, примененная для расчета предельной допустимой погрешности определения площади земельного участка, с подставленными значениями и итоговые (вычисленные) значения (ΔP), м ²			$\Delta P = 3.5 * Mt * \sqrt{P} = 3.5 * 0,1 * \sqrt{703} = 9$			

3. Сведения о характеристиках уточняемого земельного участка с кадастровым номером 47:23:1922002:17 :

№ п/п	Наименование характеристики	Значение характеристики
1	2	3
4.	Площадь земельного участка согласно сведениям Единого государственного реестра недвижимости (Ркад), м2	612
5.	Оценка расхождения Р и Ркад (Р - Ркад), м2	61
6.	Предельные минимальный и максимальный размеры земельного участка (Рмин и Рмакс), м2	- -
7.	Кадастровый номер или иной государственный учетный номер (инвентарный) объекта недвижимости, расположенного на земельном участке	-
8.	Вид (виды) разрешенного использования	для ведения садоводства
8.1.	Дополнительные сведения об использовании земельного участка	-
9.	Сведения о земельных участках (землях общего пользования, территории общего пользования), посредством которых обеспечивается доступ	-
10.	Иные сведения	-

4. Пояснения к сведениям об уточняемом земельном участке с кадастровым номером 47:23:1922002:17 :

1.	-
----	---

Сведения об уточняемых земельных участках, необходимые для исправления реестровых ошибок в сведениях о местоположении их границ

1. Сведения о характерных точках границ уточняемого земельного участка с кадастровым номером 47:23:1922002:18 :

Система координат МСК-47, зона 2

Зона № 2

Обозначение характерных точек границ	Координаты, м				Метод определения координат	Формулы, примененные для расчета средней квадратической погрешности определения координат характерных точек границ (Mt), с подставленными в такие формулы значениями и итоговые (вычисленные) значения Mt, м	Описание закрепления точки
	содержатся в Едином государственном реестре недвижимости		определены в результате выполнения комплексных кадастровых работ				
	X	Y	X	Y			
1	2	3	4	5	6	7	8
215	380692.53	2212878.69	380691.83	2212878.03	Метод спутниковых геодезических измерений (определений)	$Mt = \sqrt{(m_0^2 + m_1^2)}=0.1$	Закрепление отсутствует
н266У	-	-	380693.26	2212893.41	Метод спутниковых геодезических измерений (определений)	$Mt = \sqrt{(m_0^2 + m_1^2)}=0.1$	Закрепление отсутствует
216	380694.45	2212907.88	380694.41	2212908.01	Метод спутниковых геодезических измерений (определений)	$Mt = \sqrt{(m_0^2 + m_1^2)}=0.1$	Закрепление отсутствует
217	380664.28	2212909.23	380664.05	2212909.25	Метод спутниковых геодезических измерений (определений)	$Mt = \sqrt{(m_0^2 + m_1^2)}=0.1$	Закрепление отсутствует
н530У	-	-	380663.86	2212907.48	Метод спутниковых геодезических измерений (определений)	$Mt = \sqrt{(m_0^2 + m_1^2)}=0.1$	Закрепление отсутствует

1. Сведения о характерных точках границ уточняемого земельного участка с кадастровым номером 47:23:1922002:18 :

Система координат МСК-47, зона 2					Зона № 2		
Обозначение характерных точек границ	Координаты, м				Метод определения координат	Формулы, примененные для расчета средней квадратической погрешности определения координат характерных точек границ (Mt), с подставленными в такие формулы значениями и итоговые (вычисленные) значения Mt, м	Описание закрепления точки
	содержатся в Едином государственном реестре недвижимости		определены в результате выполнения комплексных кадастровых работ				
	X	Y	X	Y			
1	2	3	4	5	6	7	8
н531У	-	-	380663.10	2212895.83	Метод спутниковых геодезических измерений (определений)	$Mt = \sqrt{(m_0^2 + m_1^2)}=0.1$	Закрепление отсутствует
218	380662.83	2212890.28	380662.63	2212890.09	Метод спутниковых геодезических измерений (определений)	$Mt = \sqrt{(m_0^2 + m_1^2)}=0.1$	Закрепление отсутствует
219	380662.66	2212879.79	380662.41	2212879.31	Метод спутниковых геодезических измерений (определений)	$Mt = \sqrt{(m_0^2 + m_1^2)}=0.1$	Закрепление отсутствует
215	380692.53	2212878.69	380691.83	2212878.03	Метод спутниковых геодезических измерений (определений)	$Mt = \sqrt{(m_0^2 + m_1^2)}=0.1$	Закрепление отсутствует

2. Сведения о частях границ уточняемого земельного участка с кадастровым номером 47:23:1922002:18 :

Обозначение части границ		Горизонтальное проложение (S), м	Описание прохождения части границ	Сведения о согласовании местоположения границ (согласовано/спорное)
от т.	до т.			
1	2	3	4	5
215	н266У	15.45	-	-
н266У	216	14.65	-	-
216	217	30.39	-	-
217	н530У	1.78	-	-
н530У	н531У	11.67	-	-
н531У	218	5.76	-	-

2. Сведения о частях границ уточняемого земельного участка с кадастровым номером 47:23:1922002:18 :				
Обозначение части границ		Горизонтальное проложение (S), м	Описание прохождения части границ	Сведения о согласовании местоположения границ (согласовано/спорное)
от т.	до т.			
1	2	3	4	5
218	219	10.78	-	-
219	215	29.45	-	-
3. Сведения о характеристиках уточняемого земельного участка с кадастровым номером 47:23:1922002:18 :				
№ п/п	Наименование характеристики		Значение характеристики	
1	2		3	
1.	Адрес земельного участка		-	
1.1.	Сведения о местоположении земельного участка (при отсутствии адреса) в структурированном в соответствии с федеральной информационной адресной системой виде		-	
1.2.	Дополнительные сведения о местоположении земельного участка		-	
2.	Площадь земельного участка ± величина погрешности определения (вычисления) площади (P ± ΔP), м2		905 ± 11	
3.	Формула, примененная для расчета предельной допустимой погрешности определения площади земельного участка, с подставленными значениями и итоговые (вычисленные) значения (ΔP), м2		$\Delta P = 3.5 * M_t * \sqrt{P} = 3.5 * 0,1 * \sqrt{905} = 11$	
4.	Площадь земельного участка согласно сведениям Единого государственного реестра недвижимости (P _{кад}), м2		888	
5.	Оценка расхождения P и P _{кад} (P - P _{кад}), м2		17	
6.	Предельные минимальный и максимальный размеры земельного участка (P _{мин} и P _{макс}), м2		-	
7.	Кадастровый номер или иной государственный учетный номер (инвентарный) объекта недвижимости, расположенного на земельном участке		-	
8.	Вид (виды) разрешенного использования		для ведения садоводства	
8.1.	Дополнительные сведения об использовании земельного участка		-	
9.	Сведения о земельных участках (землях общего пользования, территории общего пользования), посредством которых обеспечивается доступ		-	
10.	Иные сведения		-	
4. Пояснения к сведениям об уточняемом земельном участке с кадастровым номером 47:23:1922002:18 :				
1.	-			

Сведения об уточняемых земельных участках, необходимые для исправления реестровых ошибок в сведениях о местоположении их границ

1. Сведения о характерных точках границ уточняемого земельного участка с кадастровым номером 47:23:1922002:19 :

Система координат МСК-47, зона 2

Зона № 2

Обозначение характерных точек границ	Координаты, м				Метод определения координат	Формулы, примененные для расчета средней квадратической погрешности определения координат характерных точек границ (Mt), с подставленными в такие формулы значениями и итоговые (вычисленные) значения Mt, м	Описание закрепления точки
	содержатся в Едином государственном реестре недвижимости		определены в результате выполнения комплексных кадастровых работ				
	X	Y	X	Y			
1	2	3	4	5	6	7	8
213	380701.79	2212867.04	380701.79	2212867.04	Метод спутниковых геодезических измерений (определений)	$Mt = \sqrt{(m_0^2 + m_1^2)}=0.1$	Закрепление отсутствует
220	380700.47	2212847.08	380700.47	2212847.01	Метод спутниковых геодезических измерений (определений)	$Mt = \sqrt{(m_0^2 + m_1^2)}=0.1$	Закрепление отсутствует
221	380730.96	2212845.52	380735.97	2212844.80	Метод спутниковых геодезических измерений (определений)	$Mt = \sqrt{(m_0^2 + m_1^2)}=0.1$	Закрепление отсутствует
н532У	-	-	380736.44	2212855.75	Метод спутниковых геодезических измерений (определений)	0.10	Закрепление отсутствует
н533У	-	-	380731.66	2212855.91	Метод спутниковых геодезических измерений (определений)	$Mt = \sqrt{(m_0^2 + m_1^2)}=0.1$	Закрепление отсутствует

1. Сведения о характерных точках границ уточняемого земельного участка с кадастровым номером 47:23:1922002:19 :							
Система координат МСК-47, зона 2						Зона № 2	
Обозначение характерных точек границ	Координаты, м				Метод определения координат	Формулы, примененные для расчета средней квадратической погрешности определения координат характерных точек границ (Mt), с подставленными в такие формулы значениями и итоговые (вычисленные) значения Mt, м	Описание закрепления точки
	содержатся в Едином государственном реестре недвижимости		определены в результате выполнения комплексных кадастровых работ				
	X	Y	X	Y			
1	2	3	4	5	6	7	8
214	380732.30	2212865.48	380732.30	2212865.48	Метод спутниковых геодезических измерений (определений)	$Mt = \sqrt{(m_0^2 + m_1^2)}=0.1$	Закрепление отсутствует
213	380701.79	2212867.04	380701.79	2212867.04	Метод спутниковых геодезических измерений (определений)	$Mt = \sqrt{(m_0^2 + m_1^2)}=0.1$	Закрепление отсутствует
2. Сведения о частях границ уточняемого земельного участка с кадастровым номером 47:23:1922002:19 :							
Обозначение части границ		Горизонтальное проложение (S), м		Описание прохождения части границ	Сведения о согласовании местоположения границ (согласовано/спорное)		
от т.	до т.						
1	2	3		4	5		
213	220	20.07		-	-		
220	221	35.57		-	-		
221	н532У	10.96		-	-		
н532У	н533У	4.78		-	-		
н533У	214	9.59		-	-		
214	213	30.55		-	-		
3. Сведения о характеристиках уточняемого земельного участка с кадастровым номером 47:23:1922002:19 :							
№ п/п	Наименование характеристики				Значение характеристики		
1	2				3		
1.	Адрес земельного участка				-		
1.1.	Сведения о местоположении земельного участка (при отсутствии адреса) в структурированном в соответствии с федеральной информационной адресной системой виде				-		
1.2.	Дополнительные сведения о местоположении земельного участка				-		
2.	Площадь земельного участка ± величина погрешности определения (вычисления) площади (P ± ΔP), м ²				672 ± 9		

3. Сведения о характеристиках уточняемого земельного участка с кадастровым номером 47:23:1922002:19 :		
№ п/п	Наименование характеристики	Значение характеристики
1	2	3
3.	Формула, примененная для расчета предельной допустимой погрешности определения площади земельного участка, с подставленными значениями и итоговые (вычисленные) значения (ΔP), м2	$\Delta P=3.5*Mt*\sqrt{P}=3.5*0,1*\sqrt{727}=9$
4.	Площадь земельного участка согласно сведениям Единого государственного реестра недвижимости (Ркад), м2	611
5.	Оценка расхождения Р и Ркад (Р - Ркад), м2	61
6.	Предельные минимальный и максимальный размеры земельного участка (Рмин и Рмакс), м2	- -
7.	Кадастровый номер или иной государственный учетный номер (инвентарный) объекта недвижимости, расположенного на земельном участке	-
8.	Вид (виды) разрешенного использования	для ведения садоводства
8.1.	Дополнительные сведения об использовании земельного участка	-
9.	Сведения о земельных участках (землях общего пользования, территории общего пользования), посредством которых обеспечивается доступ	-
10.	Иные сведения	-
4. Пояснения к сведениям об уточняемом земельном участке с кадастровым номером 47:23:1922002:19 :		
1.	-	

Сведения об уточняемых земельных участках, необходимые для исправления реестровых ошибок в сведениях о местоположении их границ

1. Сведения о характерных точках границ уточняемого земельного участка с кадастровым номером 47:23:1922002:20 :

Система координат МСК-47, зона 2

Зона № 2

Обозначение характерных точек границ	Координаты, м				Метод определения координат	Формулы, примененные для расчета средней квадратической погрешности определения координат характерных точек границ (Mt), с подставленными в такие формулы значениями и итоговые (вычисленные) значения Mt, м	Описание закрепления точки
	содержатся в Едином государственном реестре недвижимости		определены в результате выполнения комплексных кадастровых работ				
	X	Y	X	Y			
1	2	3	4	5	6	7	8
215	380692.53	2212878.69	380691.83	2212878.03	Метод спутниковых геодезических измерений (определений)	$Mt = \sqrt{(m_0^2 + m_1^2)}=0.1$	Закрепление отсутствует
219	380662.66	2212879.79	380662.41	2212879.31	Метод спутниковых геодезических измерений (определений)	$Mt = \sqrt{(m_0^2 + m_1^2)}=0.1$	Закрепление отсутствует
222	380662.10	2212869.70	380661.95	2212870.54	Метод спутниковых геодезических измерений (определений)	$Mt = \sqrt{(m_0^2 + m_1^2)}=0.1$	Закрепление отсутствует
223	380660.55	2212850.05	380660.15	2212849.52	Метод спутниковых геодезических измерений (определений)	$Mt = \sqrt{(m_0^2 + m_1^2)}=0.1$	Закрепление отсутствует
224	380690.52	2212848.05	380690.67	2212848.04	Метод спутниковых геодезических измерений (определений)	$Mt = \sqrt{(m_0^2 + m_1^2)}=0.1$	Закрепление отсутствует

1. Сведения о характерных точках границ уточняемого земельного участка с кадастровым номером 47:23:1922002:20 :							
Система координат МСК-47, зона 2						Зона № 2	
Обозначение характерных точек границ	Координаты, м				Метод определения координат	Формулы, примененные для расчета средней квадратической погрешности определения координат характерных точек границ (Mt), с подставленными в такие формулы значениями и итоговые (вычисленные) значения Mt, м	Описание закрепления точки
	содержатся в Едином государственном реестре недвижимости		определены в результате выполнения комплексных кадастровых работ				
	X	Y	X	Y			
1	2	3	4	5	6	7	8
н267У	-	-	380691.39	2212860.86	Метод спутниковых геодезических измерений (определений)	$Mt = \sqrt{(m_0^2 + m_1^2)} = 0.1$	Закрепление отсутствует
215	380692.53	2212878.69	380691.83	2212878.03	Метод спутниковых геодезических измерений (определений)	$Mt = \sqrt{(m_0^2 + m_1^2)} = 0.1$	Закрепление отсутствует
2. Сведения о частях границ уточняемого земельного участка с кадастровым номером 47:23:1922002:20 :							
Обозначение части границ		Горизонтальное проложение (S), м		Описание прохождения части границ	Сведения о согласовании местоположения границ (согласовано/спорное)		
от т.	до т.						
1	2	3		4	5		
215	219	29.45		-	-		
219	222	8.78		-	-		
222	223	21.10		-	-		
223	224	30.56		-	-		
224	н267У	12.84		-	-		
н267У	215	17.18		-	-		
3. Сведения о характеристиках уточняемого земельного участка с кадастровым номером 47:23:1922002:20 :							
№ п/п	Наименование характеристики				Значение характеристики		
1	2				3		
1.	Адрес земельного участка				-		
1.1.	Сведения о местоположении земельного участка (при отсутствии адреса) в структурированном в соответствии с федеральной информационной адресной системой виде				-		
1.2.	Дополнительные сведения о местоположении земельного участка				-		
2.	Площадь земельного участка ± величина погрешности определения (вычисления) площади (P ± ΔP), м ²				898 ± 10		

3. Сведения о характеристиках уточняемого земельного участка с кадастровым номером 47:23:1922002:20 :

№ п/п	Наименование характеристики	Значение характеристики
1	2	3
3.	Формула, примененная для расчета предельной допустимой погрешности определения площади земельного участка, с подставленными значениями и итоговые (вычисленные) значения (ΔP), м ²	$\Delta P=3.5*Mt*\sqrt{P}=3.5*0,1*\sqrt{898}=10$
4.	Площадь земельного участка согласно сведениям Единого государственного реестра недвижимости (Ркад), м ²	904
5.	Оценка расхождения Р и Ркад (Р - Ркад), м ²	6
6.	Предельные минимальный и максимальный размеры земельного участка (Рмин и Рмакс), м ²	- -
7.	Кадастровый номер или иной государственный учетный номер (инвентарный) объекта недвижимости, расположенного на земельном участке	-
8.	Вид (виды) разрешенного использования	для ведения садоводства
8.1.	Дополнительные сведения об использовании земельного участка	-
9.	Сведения о земельных участках (землях общего пользования, территории общего пользования), посредством которых обеспечивается доступ	-
10.	Иные сведения	-

4. Пояснения к сведениям об уточняемом земельном участке с кадастровым номером 47:23:1922002:20 :

1.	-
----	---

Сведения об уточняемых земельных участках, необходимые для исправления реестровых ошибок в сведениях о местоположении их границ

1. Сведения о характерных точках границ уточняемого земельного участка с кадастровым номером 47:23:1922002:21 :

Система координат МСК-47, зона 2

Зона № 2

Обозначение характерных точек границ	Координаты, м				Метод определения координат	Формулы, примененные для расчета средней квадратической погрешности определения координат характерных точек границ (Mt), с подставленными в такие формулы значениями и итоговые (вычисленные) значения Mt, м	Описание закрепления точки
	содержатся в Едином государственном реестре недвижимости		определены в результате выполнения комплексных кадастровых работ				
	X	Y	X	Y			
1	2	3	4	5	6	7	8
225	380698.89	2212822.96	380697.23	2212797.83	Метод спутниковых геодезических измерений (определений)	$Mt = \sqrt{(m_0^2 + m_1^2)}=0.1$	Закрепление отсутствует
н534У	-	-	380715.17	2212796.55	Метод спутниковых геодезических измерений (определений)	$Mt = \sqrt{(m_0^2 + m_1^2)}=0.1$	Закрепление отсутствует
226	380729.26	2212820.27	380728.81	2212795.47	Метод спутниковых геодезических измерений (определений)	$Mt = \sqrt{(m_0^2 + m_1^2)}=0.1$	Закрепление отсутствует
227	380730.96	2212845.52	380730.32	2212821.09	Метод спутниковых геодезических измерений (определений)	$Mt = \sqrt{(m_0^2 + m_1^2)}=0.1$	Закрепление отсутствует
273	-	-	380725.10	2212821.66	Метод спутниковых геодезических измерений (определений)	$Mt = \sqrt{(m_0^2 + m_1^2)}=0.1$	Закрепление отсутствует

1. Сведения о характерных точках границ уточняемого земельного участка с кадастровым номером 47:23:1922002:21 :

Система координат МСК-47, зона 2

Зона № 2

Обозначение характерных точек границ	Координаты, м				Метод определения координат	Формулы, примененные для расчета средней квадратической погрешности определения координат характерных точек границ (Mt), с подставленными в такие формулы значениями и итоговые (вычисленные) значения Mt, м	Описание закрепления точки
	содержатся в Едином государственном реестре недвижимости		определены в результате выполнения комплексных кадастровых работ				
	X	Y	X	Y			
1	2	3	4	5	6	7	8
н535У	-	-	380715.12	2212822.97	Метод спутниковых геодезических измерений (определений)	$Mt = \sqrt{(m_0^2 + m_1^2)}=0.1$	Закрепление отсутствует
н536У	-	-	380715.24	2212823.92	Метод спутниковых геодезических измерений (определений)	$Mt = \sqrt{(m_0^2 + m_1^2)}=0.1$	Закрепление отсутствует
н537У	-	-	380704.35	2212825.29	Метод спутниковых геодезических измерений (определений)	$Mt = \sqrt{(m_0^2 + m_1^2)}=0.1$	Закрепление отсутствует
228	380700.47	2212847.08	380703.81	2212820.96	Метод спутниковых геодезических измерений (определений)	$Mt = \sqrt{(m_0^2 + m_1^2)}=0.1$	Закрепление отсутствует
272	-	-	380698.81	2212821.67	Метод спутниковых геодезических измерений (определений)	$Mt = \sqrt{(m_0^2 + m_1^2)}=0.1$	Закрепление отсутствует

1. Сведения о характерных точках границ уточняемого земельного участка с кадастровым номером 47:23:1922002:21 :							
Система координат МСК-47, зона 2						Зона № 2	
Обозначение характерных точек границ	Координаты, м				Метод определения координат	Формулы, примененные для расчета средней квадратической погрешности определения координат характерных точек границ (Mt), с подставленными в такие формулы значениями и итоговые (вычисленные) значения Mt, м	Описание закрепления точки
	содержатся в Едином государственном реестре недвижимости		определены в результате выполнения комплексных кадастровых работ				
	X	Y	X	Y			
1	2	3	4	5	6	7	8
н171У	-	-	380698.17	2212812.06	Метод спутниковых геодезических измерений (определений)	$Mt = \sqrt{(m_0^2 + m_1^2)}=0.1$	Закрепление отсутствует
н170У	-	-	380697.38	2212812.14	Метод спутниковых геодезических измерений (определений)	$Mt = \sqrt{(m_0^2 + m_1^2)}=0.1$	Закрепление отсутствует
н169У	-	-	380697.02	2212808.54	Метод спутниковых геодезических измерений (определений)	$Mt = \sqrt{(m_0^2 + m_1^2)}=0.1$	Закрепление отсутствует
н168У	-	-	380697.93	2212808.45	Метод спутниковых геодезических измерений (определений)	$Mt = \sqrt{(m_0^2 + m_1^2)}=0.1$	Закрепление отсутствует
225	380698.89	2212822.96	380697.23	2212797.83	Метод спутниковых геодезических измерений (определений)	$Mt = \sqrt{(m_0^2 + m_1^2)}=0.1$	Закрепление отсутствует

2. Сведения о частях границ уточняемого земельного участка с кадастровым номером 47:23:1922002:21 :

Обозначение части границ		Горизонтальное проложение (S), м	Описание прохождения части границ	Сведения о согласовании местоположения границ (согласовано/спорное)
от т.	до т.			
1	2	3	4	5
225	н534У	17.99	-	-
н534У	226	13.68	-	-
226	227	25.66	-	-
227	273	5.25	-	-
273	н535У	10.07	-	-
н535У	н536У	0.96	-	-
н536У	н537У	10.98	-	-
н537У	228	4.36	-	-
228	272	5.05	-	-
272	н171У	9.63	-	-
н171У	н170У	0.79	-	-
н170У	н169У	3.62	-	-
н169У	н168У	0.91	-	-
н168У	225	10.64	-	-

3. Сведения о характеристиках уточняемого земельного участка с кадастровым номером 47:23:1922002:21 :

№ п/п	Наименование характеристики	Значение характеристики
1	2	3
1.	Адрес земельного участка	-
1.1.	Сведения о местоположении земельного участка (при отсутствии адреса) в структурированном в соответствии с федеральной информационной адресной системой виде	-
1.2.	Дополнительные сведения о местоположении земельного участка	-
2.	Площадь земельного участка ± величина погрешности определения (вычисления) площади ($P \pm \Delta P$), м ²	829 ± 11
3.	Формула, примененная для расчета предельной допустимой погрешности определения площади земельного участка, с подставленными значениями и итоговые (вычисленные) значения (ΔP), м ²	$\Delta P = 3.5 * M_t * \sqrt{P} = 3.5 * 0,1 * \sqrt{958} = 11$
4.	Площадь земельного участка согласно сведениям Единого государственного реестра недвижимости ($P_{\text{кад}}$), м ²	754
5.	Оценка расхождения P и $P_{\text{кад}}$ ($P - P_{\text{кад}}$), м ²	75
6.	Предельные минимальный и максимальный размеры земельного участка ($R_{\text{мин}}$ и $R_{\text{макс}}$), м ²	- -
7.	Кадастровый номер или иной государственный учетный номер (инвентарный) объекта недвижимости, расположенного на земельном участке	-
8.	Вид (виды) разрешенного использования	для ведения садоводства
8.1.	Дополнительные сведения об использовании земельного участка	-
9.	Сведения о земельных участках (землях общего пользования, территории общего пользования), посредством которых обеспечивается доступ	-
10.	Иные сведения	-

4. Пояснения к сведениям об уточняемом земельном участке с кадастровым номером 47:23:1922002:21 :

1.

-

Сведения об уточняемых земельных участках, необходимые для исправления реестровых ошибок в сведениях о местоположении их границ

1. Сведения о характерных точках границ уточняемого земельного участка с кадастровым номером 47:23:1922002:23 :

Система координат МСК-47, зона 2

Зона № 2

Обозначение характерных точек границ	Координаты, м				Метод определения координат	Формулы, примененные для расчета средней квадратической погрешности определения координат характерных точек границ (Mt), с подставленными в такие формулы значениями и итоговые (вычисленные) значения Mt, м	Описание закрепления точки
	содержатся в Едином государственном реестре недвижимости		определены в результате выполнения комплексных кадастровых работ				
	X	Y	X	Y			
1	2	3	4	5	6	7	8
н534У	-	-	380715.17	2212796.55	Метод спутниковых геодезических измерений (определений)	$Mt = \sqrt{(m_0^2 + m_1^2)}=0.1$	Закрепление отсутствует
225	380697.24	2212797.98	380697.23	2212797.83	Метод спутниковых геодезических измерений (определений)	$Mt = \sqrt{(m_0^2 + m_1^2)}=0.1$	Закрепление отсутствует
229	380695.31	2212768.43	380695.27	2212768.06	Метод спутниковых геодезических измерений (определений)	$Mt = \sqrt{(m_0^2 + m_1^2)}=0.1$	Закрепление отсутствует
230	380725.61	2212765.97	380722.74	2212765.55	Метод спутниковых геодезических измерений (определений)	$Mt = \sqrt{(m_0^2 + m_1^2)}=0.1$	Закрепление отсутствует
н538У	-	-	380728.25	2212765.00	Метод спутниковых геодезических измерений (определений)	$Mt = \sqrt{(m_0^2 + m_1^2)}=0.1$	Закрепление отсутствует

1. Сведения о характерных точках границ уточняемого земельного участка с кадастровым номером 47:23:1922002:23 :							
Система координат МСК-47, зона 2						Зона № 2	
Обозначение характерных точек границ	Координаты, м				Метод определения координат	Формулы, примененные для расчета средней квадратической погрешности определения координат характерных точек границ (Mt), с подставленными в такие формулы значениями и итоговые (вычисленные) значения Mt, м	Описание закрепления точки
	содержатся в Едином государственном реестре недвижимости		определены в результате выполнения комплексных кадастровых работ				
	X	Y	X	Y			
1	2	3	4	5	6	7	8
231	380727.61	2212795.81	380730.04	2212795.37	Метод спутниковых геодезических измерений (определений)	$Mt = \sqrt{(m_0^2 + m_1^2)}=0.1$	Закрепление отсутствует
н534У	-	-	380715.17	2212796.55	Метод спутниковых геодезических измерений (определений)	$Mt = \sqrt{(m_0^2 + m_1^2)}=0.1$	Закрепление отсутствует
2. Сведения о частях границ уточняемого земельного участка с кадастровым номером 47:23:1922002:23 :							
Обозначение части границ		Горизонтальное проложение (S), м		Описание прохождения части границ	Сведения о согласовании местоположения границ (согласовано/спорное)		
от т.	до т.						
1	2	3		4	5		
н534У	225	17.99		-	-		
225	229	29.83		-	-		
229	230	27.58		-	-		
230	н538У	5.54		-	-		
н538У	231	30.42		-	-		
231	н534У	14.92		-	-		
3. Сведения о характеристиках уточняемого земельного участка с кадастровым номером 47:23:1922002:23 :							
№ п/п	Наименование характеристики				Значение характеристики		
1	2				3		
1.	Адрес земельного участка				-		
1.1.	Сведения о местоположении земельного участка (при отсутствии адреса) в структурированном в соответствии с федеральной информационной адресной системой виде				-		
1.2.	Дополнительные сведения о местоположении земельного участка				-		
2.	Площадь земельного участка ± величина погрешности определения (вычисления) площади (P ± ΔP), м ²				995 ± 12		

3. Сведения о характеристиках уточняемого земельного участка с кадастровым номером 47:23:1922002:23 :		
№ п/п	Наименование характеристики	Значение характеристики
1	2	3
3.	Формула, примененная для расчета предельной допустимой погрешности определения площади земельного участка, с подставленными значениями и итоговые (вычисленные) значения (ΔP), м ²	$\Delta P=3.5*Mt*\sqrt{P}=3.5*0,1*\sqrt{1113}=12$
4.	Площадь земельного участка согласно сведениям Единого государственного реестра недвижимости (Ркад), м ²	905
5.	Оценка расхождения Р и Ркад (Р - Ркад), м ²	90
6.	Предельные минимальный и максимальный размеры земельного участка (Рмин и Рмакс), м ²	- -
7.	Кадастровый номер или иной государственный учетный номер (инвентарный) объекта недвижимости, расположенного на земельном участке	-
8.	Вид (виды) разрешенного использования	для ведения садоводства
8.1.	Дополнительные сведения об использовании земельного участка	-
9.	Сведения о земельных участках (землях общего пользования, территории общего пользования), посредством которых обеспечивается доступ	-
10.	Иные сведения	-
4. Пояснения к сведениям об уточняемом земельном участке с кадастровым номером 47:23:1922002:23 :		
1.	-	

Сведения об уточняемых земельных участках, необходимые для исправления реестровых ошибок в сведениях о местоположении их границ

1. Сведения о характерных точках границ уточняемого земельного участка с кадастровым номером 47:23:1922002:24 :

Система координат МСК-47, зона 2

Зона № 2

Обозначение характерных точек границ	Координаты, м				Метод определения координат	Формулы, примененные для расчета средней квадратической погрешности определения границ (Mt), с подставленными в такие формулы значениями и итоговые (вычисленные) значения Mt, м	Описание закрепления точки
	содержатся в Едином государственном реестре недвижимости		определены в результате выполнения комплексных кадастровых работ				
	X	Y	X	Y			
1	2	3	4	5	6	7	8
232	380683.91	2212749.41	380683.60	2212748.47	Метод спутниковых геодезических измерений (определений)	$Mt = \sqrt{(m_0^2 + m_1^2)}=0.1$	Закрепление отсутствует
233	-	-	380685.30	2212768.75	Метод спутниковых геодезических измерений (определений)	$Mt = \sqrt{(m_0^2 + m_1^2)}=0.1$	Закрепление отсутствует
233	380685.30	2212768.75	-	-	-	7.5	-
234	380685.48	2212771.60	380685.48	2212771.60	Метод спутниковых геодезических измерений (определений)	$Mt = \sqrt{(m_0^2 + m_1^2)}=0.1$	Закрепление отсутствует
н228У	-	-	380661.31	2212772.68	Метод спутниковых геодезических измерений (определений)	$Mt = \sqrt{(m_0^2 + m_1^2)}=0.1$	Закрепление отсутствует
н227У	-	-	380661.32	2212773.05	Метод спутниковых геодезических измерений (определений)	$Mt = \sqrt{(m_0^2 + m_1^2)}=0.1$	Закрепление отсутствует

1. Сведения о характерных точках границ уточняемого земельного участка с кадастровым номером 47:23:1922002:24 :

Система координат МСК-47, зона 2

Зона № 2

Обозначение характерных точек границ	Координаты, м				Метод определения координат	Формулы, примененные для расчета средней квадратической погрешности определения координат характерных точек границ (Mt), с подставленными в такие формулы значениями и итоговые (вычисленные) значения Mt, м	Описание закрепления точки
	содержатся в Едином государственном реестре недвижимости		определены в результате выполнения комплексных кадастровых работ				
	X	Y	X	Y			
1	2	3	4	5	6	7	8
н226У	-	-	380655.31	2212773.27	Метод спутниковых геодезических измерений (определений)	$Mt = \sqrt{(m_0^2 + m_1^2)}=0.1$	Закрепление отсутствует
н225У	-	-	380655.30	2212772.95	Метод спутниковых геодезических измерений (определений)	$Mt = \sqrt{(m_0^2 + m_1^2)}=0.1$	Закрепление отсутствует
235	380655.24	2212772.95	380655.05	2212772.96	Метод спутниковых геодезических измерений (определений)	$Mt = \sqrt{(m_0^2 + m_1^2)}=0.1$	Закрепление отсутствует
236	380654.25	2212750.66	380654.05	2212750.58	Метод спутниковых геодезических измерений (определений)	$Mt = \sqrt{(m_0^2 + m_1^2)}=0.1$	Закрепление отсутствует
232	380683.91	2212749.41	380683.60	2212748.47	Метод спутниковых геодезических измерений (определений)	$Mt = \sqrt{(m_0^2 + m_1^2)}=0.1$	Закрепление отсутствует

2. Сведения о частях границ уточняемого земельного участка с кадастровым номером 47:23:1922002:24 :				
Обозначение части границ		Горизонтальное проложение (S), м	Описание прохождения части границ	Сведения о согласовании местоположения границ (согласовано/спорное)
от т.	до т.			
1	2	3	4	5
232	233	20.35	-	-
233	234	2.86	-	-
234	н228У	24.19	-	-
н228У	н227У	0.37	-	-
н227У	н226У	6.01	-	-
н226У	н225У	0.32	-	-
н225У	235	0.25	-	-
235	236	22.40	-	-
236	232	29.63	-	-
3. Сведения о характеристиках уточняемого земельного участка с кадастровым номером 47:23:1922002:24 :				
№ п/п	Наименование характеристики		Значение характеристики	
1	2		3	
1.	Адрес земельного участка		-	
1.1.	Сведения о местоположении земельного участка (при отсутствии адреса) в структурированном в соответствии с федеральной информационной адресной системой виде		-	
1.2.	Дополнительные сведения о местоположении земельного участка		-	
2.	Площадь земельного участка ± величина погрешности определения (вычисления) площади ($P \pm \Delta P$), м ²		688 ± 9	
3.	Формула, примененная для расчета предельной допустимой погрешности определения площади земельного участка, с подставленными значениями и итоговые (вычисленные) значения (ΔP), м ²		$\Delta P = 3.5 * M_t * \sqrt{P} = 3.5 * 0,1 * \sqrt{688} = 9$	
4.	Площадь земельного участка согласно сведениям Единого государственного реестра недвижимости (Р _{кад}), м ²		668	
5.	Оценка расхождения Р и Р _{кад} (Р - Р _{кад}), м ²		20	
6.	Предельные минимальный и максимальный размеры земельного участка (Р _{мин} и Р _{макс}), м ²		- -	
7.	Кадастровый номер или иной государственный учетный номер (инвентарный) объекта недвижимости, расположенного на земельном участке		-	
8.	Вид (виды) разрешенного использования		для ведения садоводства	
8.1.	Дополнительные сведения об использовании земельного участка		-	
9.	Сведения о земельных участках (землях общего пользования, территории общего пользования), посредством которых обеспечивается доступ		-	
10.	Иные сведения		-	
4. Пояснения к сведениям об уточняемом земельном участке с кадастровым номером 47:23:1922002:24 :				
1.	-			

Сведения об уточняемых земельных участках, необходимые для исправления реестровых ошибок в сведениях о местоположении их границ

1. Сведения о характерных точках границ уточняемого земельного участка с кадастровым номером 47:23:1922002:25 :

Система координат МСК-47, зона 2

Зона № 2

Обозначение характерных точек границ	Координаты, м				Метод определения координат	Формулы, примененные для расчета средней квадратической погрешности определения границ (Mt), с подставленными в такие формулы значениями и итоговые (вычисленные) значения Mt, м	Описание закрепления точки
	содержатся в Едином государственном реестре недвижимости		определены в результате выполнения комплексных кадастровых работ				
	X	Y	X	Y			
1	2	3	4	5	6	7	8
230	380725.61	2212765.97	380722.74	2212765.55	Метод спутниковых геодезических измерений (определений)	$Mt = \sqrt{(m_0^2 + m_1^2)}=0.1$	Закрепление отсутствует
229	380695.31	2212768.43	-	-	-	7.50	-
229	380695.27	2212768.06	380695.27	2212768.06	Метод спутниковых геодезических измерений (определений)	$Mt = \sqrt{(m_0^2 + m_1^2)}=0.1$	Закрепление отсутствует
237	380693.87	2212748.45	380693.84	2212747.98	Метод спутниковых геодезических измерений (определений)	$Mt = \sqrt{(m_0^2 + m_1^2)}=0.1$	Закрепление отсутствует
238	380724.25	2212745.98	380721.84	2212745.84	Метод спутниковых геодезических измерений (определений)	$Mt = \sqrt{(m_0^2 + m_1^2)}=0.1$	Закрепление отсутствует
н539У	-	-	380727.75	2212745.47	Метод спутниковых геодезических измерений (определений)	$Mt = \sqrt{(m_0^2 + m_1^2)}=0.1$	Закрепление отсутствует

1. Сведения о характерных точках границ уточняемого земельного участка с кадастровым номером 47:23:1922002:25 :							
Система координат МСК-47, зона 2						Зона № 2	
Обозначение характерных точек границ	Координаты, м				Метод определения координат	Формулы, примененные для расчета средней квадратической погрешности определения координат характерных точек границ (Mt), с подставленными в такие формулы значениями и итоговые (вычисленные) значения Mt, м	Описание закрепления точки
	содержатся в Едином государственном реестре недвижимости		определены в результате выполнения комплексных кадастровых работ				
	X	Y	X	Y			
1	2	3	4	5	6	7	8
н540У	-	-	380728.70	2212764.96	Метод спутниковых геодезических измерений (определений)	$Mt = \sqrt{(m_0^2 + m_1^2)} = 0.1$	Закрепление отсутствует
230	380725.61	2212765.97	380722.74	2212765.55	Метод спутниковых геодезических измерений (определений)	$Mt = \sqrt{(m_0^2 + m_1^2)} = 0.1$	Закрепление отсутствует
2. Сведения о частях границ уточняемого земельного участка с кадастровым номером 47:23:1922002:25 :							
Обозначение части границ		Горизонтальное проложение (S), м		Описание прохождения части границ	Сведения о согласовании местоположения границ (согласовано/спорное)		
от т.	до т.						
1	2	3		4	5		
230	229	27.58		-	-		
229	237	20.13		-	-		
237	238	28.08		-	-		
238	н539У	5.92		-	-		
н539У	н540У	19.51		-	-		
н540У	230	5.99		-	-		
3. Сведения о характеристиках уточняемого земельного участка с кадастровым номером 47:23:1922002:25 :							
№ п/п	Наименование характеристики					Значение характеристики	
1	2					3	
1.	Адрес земельного участка					-	
1.1.	Сведения о местоположении земельного участка (при отсутствии адреса) в структурированном в соответствии с федеральной информационной адресной системой виде					-	
1.2.	Дополнительные сведения о местоположении земельного участка					-	
2.	Площадь земельного участка ± величина погрешности определения (вычисления) площади (P ± ΔP), м ²					671 ± 9	

3. Сведения о характеристиках уточняемого земельного участка с кадастровым номером 47:23:1922002:25 :		
№ п/п	Наименование характеристики	Значение характеристики
1	2	3
3.	Формула, примененная для расчета предельной допустимой погрешности определения площади земельного участка, с подставленными значениями и итоговые (вычисленные) значения (ΔP), м2	$\Delta P=3.5*Мт*\sqrt{P}=3.5*0,1*\sqrt{729}=9$
4.	Площадь земельного участка согласно сведениям Единого государственного реестра недвижимости (Ркад), м2	610
5.	Оценка расхождения Р и Ркад (Р - Ркад), м2	61
6.	Предельные минимальный и максимальный размеры земельного участка (Рмин и Рмакс), м2	- -
7.	Кадастровый номер или иной государственный учетный номер (инвентарный) объекта недвижимости, расположенного на земельном участке	-
8.	Вид (виды) разрешенного использования	для ведения садоводства
8.1.	Дополнительные сведения об использовании земельного участка	-
9.	Сведения о земельных участках (землях общего пользования, территории общего пользования), посредством которых обеспечивается доступ	-
10.	Иные сведения	-
4. Пояснения к сведениям об уточняемом земельном участке с кадастровым номером 47:23:1922002:25 :		
1.	-	

Сведения об уточняемых земельных участках, необходимые для исправления реестровых ошибок в сведениях о местоположении их границ

1. Сведения о характерных точках границ уточняемого земельного участка с кадастровым номером 47:23:1922002:30 :

Система координат МСК-47, зона 2

Зона № 2

Обозначение характерных точек границ	Координаты, м				Метод определения координат	Формулы, примененные для расчета средней квадратической погрешности определения координат характерных точек границ (Mt), с подставленными в такие формулы значениями и итоговые (вычисленные) значения Mt, м	Описание закрепления точки
	содержатся в Едином государственном реестре недвижимости		определены в результате выполнения комплексных кадастровых работ				
	X	Y	X	Y			
1	2	3	4	5	6	7	8
239	380651.35	2212710.64	380651.34	2212710.79	Метод спутниковых геодезических измерений (определений)	$Mt = \sqrt{(m_0^2 + m_1^2)}=0.1$	Закрепление отсутствует
н541У	-	-	380649.96	2212698.72	Метод спутниковых геодезических измерений (определений)	$Mt = \sqrt{(m_0^2 + m_1^2)}=0.1$	Закрепление отсутствует
240	380649.26	2212691.03	380649.27	2212690.78	Метод спутниковых геодезических измерений (определений)	$Mt = \sqrt{(m_0^2 + m_1^2)}=0.1$	Закрепление отсутствует
н542У	-	-	380668.00	2212690.15	Метод спутниковых геодезических измерений (определений)	$Mt = \sqrt{(m_0^2 + m_1^2)}=0.1$	Закрепление отсутствует
241	380679.61	2212689.75	380679.61	2212689.73	Метод спутниковых геодезических измерений (определений)	$Mt = \sqrt{(m_0^2 + m_1^2)}=0.1$	Закрепление отсутствует

1. Сведения о характерных точках границ уточняемого земельного участка с кадастровым номером 47:23:1922002:30 :							
Система координат МСК-47, зона 2						Зона № 2	
Обозначение характерных точек границ	Координаты, м				Метод определения координат	Формулы, примененные для расчета средней квадратической погрешности определения координат характерных точек границ (Mt), с подставленными в такие формулы значениями и итоговые (вычисленные) значения Mt, м	Описание закрепления точки
	содержатся в Едином государственном реестре недвижимости		определены в результате выполнения комплексных кадастровых работ				
	X	Y	X	Y			
1	2	3	4	5	6	7	8
242	380681.06	2212710.00	380681.03	2212709.61	Метод спутниковых геодезических измерений (определений)	$Mt = \sqrt{(m_0^2 + m_1^2)} = 0.1$	Закрепление отсутствует
239	380651.35	2212710.64	380651.34	2212710.79	Метод спутниковых геодезических измерений (определений)	$Mt = \sqrt{(m_0^2 + m_1^2)} = 0.1$	Закрепление отсутствует
2. Сведения о частях границ уточняемого земельного участка с кадастровым номером 47:23:1922002:30 :							
Обозначение части границ		Горизонтальное проложение (S), м		Описание прохождения части границ	Сведения о согласовании местоположения границ (согласовано/спорное)		
от т.	до т.						
1	2	3		4	5		
239	н541У	12.15		-	-		
н541У	240	7.97		-	-		
240	н542У	18.74		-	-		
н542У	241	11.62		-	-		
241	242	19.93		-	-		
242	239	29.71		-	-		
3. Сведения о характеристиках уточняемого земельного участка с кадастровым номером 47:23:1922002:30 :							
№ п/п	Наименование характеристики				Значение характеристики		
1	2				3		
1.	Адрес земельного участка				-		
1.1.	Сведения о местоположении земельного участка (при отсутствии адреса) в структурированном в соответствии с федеральной информационной адресной системой виде				-		
1.2.	Дополнительные сведения о местоположении земельного участка				-		
2.	Площадь земельного участка ± величина погрешности определения (вычисления) площади (P ± ΔP), м ²				602 ± 9		

3. Сведения о характеристиках уточняемого земельного участка с кадастровым номером 47:23:1922002:30 :		
№ п/п	Наименование характеристики	Значение характеристики
1	2	3
3.	Формула, примененная для расчета предельной допустимой погрешности определения площади земельного участка, с подставленными значениями и итоговые (вычисленные) значения (ΔP), м ²	$\Delta P=3.5*Mt*\sqrt{P}=3.5*0,1*\sqrt{602}=9$
4.	Площадь земельного участка согласно сведениям Единого государственного реестра недвижимости (Ркад), м ²	600
5.	Оценка расхождения Р и Ркад (Р - Ркад), м ²	2
6.	Предельные минимальный и максимальный размеры земельного участка (Рмин и Рмакс), м ²	- -
7.	Кадастровый номер или иной государственный учетный номер (инвентарный) объекта недвижимости, расположенного на земельном участке	-
8.	Вид (виды) разрешенного использования	для ведения садоводства
8.1.	Дополнительные сведения об использовании земельного участка	-
9.	Сведения о земельных участках (землях общего пользования, территории общего пользования), посредством которых обеспечивается доступ	-
10.	Иные сведения	-
4. Пояснения к сведениям об уточняемом земельном участке с кадастровым номером 47:23:1922002:30 :		
1.	-	

Сведения об уточняемых земельных участках, необходимые для исправления реестровых ошибок в сведениях о местоположении их границ

1. Сведения о характерных точках границ уточняемого земельного участка с кадастровым номером 47:23:1922002:33 :

Система координат МСК-47, зона 2

Зона № 2

Обозначение характерных точек границ	Координаты, м				Метод определения координат	Формулы, примененные для расчета средней квадратической погрешности определения координат характерных точек границ (Mt), с подставленными в такие формулы значениями и итоговые (вычисленные) значения Mt, м	Описание закрепления точки
	содержатся в Едином государственном реестре недвижимости		определены в результате выполнения комплексных кадастровых работ				
	X	Y	X	Y			
1	2	3	4	5	6	7	8
243	380689.54	2212688.61	380689.52	2212688.30	Метод спутниковых геодезических измерений (определений)	$Mt = \sqrt{(m_0^2 + m_1^2)}=0.1$	Закрепление отсутствует
244	380687.87	2212665.33	380687.87	2212665.33	Метод спутниковых геодезических измерений (определений)	$Mt = \sqrt{(m_0^2 + m_1^2)}=0.1$	Закрепление отсутствует
245	380718.68	2212663.26	380719.22	2212663.28	Метод спутниковых геодезических измерений (определений)	$Mt = \sqrt{(m_0^2 + m_1^2)}=0.1$	Закрепление отсутствует
н214У	-	-	380719.62	2212666.12	Метод спутниковых геодезических измерений (определений)	$Mt = \sqrt{(m_0^2 + m_1^2)}=0.1$	Закрепление отсутствует
н213У	-	-	380720.11	2212679.25	Метод спутниковых геодезических измерений (определений)	$Mt = \sqrt{(m_0^2 + m_1^2)}=0.1$	Закрепление отсутствует

1. Сведения о характерных точках границ уточняемого земельного участка с кадастровым номером 47:23:1922002:33 :							
Система координат МСК-47, зона 2						Зона № 2	
Обозначение характерных точек границ	Координаты, м				Метод определения координат	Формулы, примененные для расчета средней квадратической погрешности определения координат характерных точек границ (Mt), с подставленными в такие формулы значениями и итоговые (вычисленные) значения Mt, м	Описание закрепления точки
	содержатся в Едином государственном реестре недвижимости		определены в результате выполнения комплексных кадастровых работ				
	X	Y	X	Y			
1	2	3	4	5	6	7	8
246	380720.21	2212686.02	380720.63	2212685.31	Метод спутниковых геодезических измерений (определений)	$Mt = \sqrt{(m_0^2 + m_1^2)} = 0.1$	Закрепление отсутствует
243	380689.54	2212688.61	380689.52	2212688.30	Метод спутниковых геодезических измерений (определений)	$Mt = \sqrt{(m_0^2 + m_1^2)} = 0.1$	Закрепление отсутствует
2. Сведения о частях границ уточняемого земельного участка с кадастровым номером 47:23:1922002:33 :							
Обозначение части границ		Горизонтальное проложение (S), м		Описание прохождения части границ	Сведения о согласовании местоположения границ (согласовано/спорное)		
от т.	до т.						
1	2	3		4	5		
243	244	23.03		-	-		
244	245	31.42		-	-		
245	н214У	2.87		-	-		
н214У	н213У	13.14		-	-		
н213У	246	6.08		-	-		
246	243	31.25		-	-		
3. Сведения о характеристиках уточняемого земельного участка с кадастровым номером 47:23:1922002:33 :							
№ п/п	Наименование характеристики				Значение характеристики		
1	2				3		
1.	Адрес земельного участка				-		
1.1.	Сведения о местоположении земельного участка (при отсутствии адреса) в структурированном в соответствии с федеральной информационной адресной системой виде				-		
1.2.	Дополнительные сведения о местоположении земельного участка				-		
2.	Площадь земельного участка ± величина погрешности определения (вычисления) площади (P ± ΔP), м ²				707 ± 9		

3. Сведения о характеристиках уточняемого земельного участка с кадастровым номером 47:23:1922002:33 :

№ п/п	Наименование характеристики	Значение характеристики
1	2	3
3.	Формула, примененная для расчета предельной допустимой погрешности определения площади земельного участка, с подставленными значениями и итоговые (вычисленные) значения (ΔP), м2	$\Delta P = 3.5 * M_t * \sqrt{P} = 3.5 * 0,1 * \sqrt{707} = 9$
4.	Площадь земельного участка согласно сведениям Единого государственного реестра недвижимости (Ркад), м2	712
5.	Оценка расхождения Р и Ркад (Р - Ркад), м2	5
6.	Предельные минимальный и максимальный размеры земельного участка (Рмин и Рмакс), м2	- -
7.	Кадастровый номер или иной государственный учетный номер (инвентарный) объекта недвижимости, расположенного на земельном участке	47:23:1922002:128
8.	Вид (виды) разрешенного использования	для ведения садоводства
8.1.	Дополнительные сведения об использовании земельного участка	-
9.	Сведения о земельных участках (землях общего пользования, территории общего пользования), посредством которых обеспечивается доступ	-
10.	Иные сведения	-

4. Пояснения к сведениям об уточняемом земельном участке с кадастровым номером 47:23:1922002:33 :

1.	-
----	---

Сведения об уточняемых земельных участках, необходимые для исправления реестровых ошибок в сведениях о местоположении их границ

1. Сведения о характерных точках границ уточняемого земельного участка с кадастровым номером 47:23:1922002:34 :

Система координат МСК-47, зона 2

Зона № 2

Обозначение характерных точек границ	Координаты, м				Метод определения координат	Формулы, примененные для расчета средней квадратической погрешности определения границ (Mt), с подставленными в такие формулы значениями и итоговые (вычисленные) значения Mt, м	Описание закрепления точки
	содержатся в Едином государственном реестре недвижимости		определены в результате выполнения комплексных кадастровых работ				
	X	Y	X	Y			
1	2	3	4	5	6	7	8
247	380676.74	2212648.97	380676.95	2212648.84	Метод спутниковых геодезических измерений (определений)	$Mt = \sqrt{(m_0^2 + m_1^2)}=0.1$	Закрепление отсутствует
248	380677.73	2212663.75	-	-	-	7.5	-
249	380678.15	2212669.60	380678.14	2212669.46	Метод спутниковых геодезических измерений (определений)	$Mt = \sqrt{(m_0^2 + m_1^2)}=0.1$	Закрепление отсутствует
н543У	-	-	380663.76	2212670.01	Метод спутниковых геодезических измерений (определений)	$Mt = \sqrt{(m_0^2 + m_1^2)}=0.1$	Закрепление отсутствует
250	380647.99	2212670.56	380647.82	2212670.22	Метод спутниковых геодезических измерений (определений)	$Mt = \sqrt{(m_0^2 + m_1^2)}=0.1$	Закрепление отсутствует
251	380640.87	2212669.98	380639.99	2212670.08	Метод спутниковых геодезических измерений (определений)	$Mt = \sqrt{(m_0^2 + m_1^2)}=0.1$	Закрепление отсутствует

1. Сведения о характерных точках границ уточняемого земельного участка с кадастровым номером 47:23:1922002:34 :

Система координат МСК-47, зона 2

Зона № 2

Обозначение характерных точек границ	Координаты, м				Метод определения координат	Формулы, примененные для расчета средней квадратической погрешности определения координат характерных точек границ (Mt), с подставленными в такие формулы значениями и итоговые (вычисленные) значения Mt, м	Описание закрепления точки
	содержатся в Едином государственном реестре недвижимости		определены в результате выполнения комплексных кадастровых работ				
	X	Y	X	Y			
1	2	3	4	5	6	7	8
252	380639.70	2212666.13	380639.64	2212665.87	Метод спутниковых геодезических измерений (определений)	$Mt = \sqrt{(m_0^2 + m_1^2)}=0.1$	Закрепление отсутствует
253	380638.93	2212665.79	380636.11	2212664.41	Метод спутниковых геодезических измерений (определений)	$Mt = \sqrt{(m_0^2 + m_1^2)}=0.1$	Закрепление отсутствует
254	380633.17	2212666.15	380635.91	2212656.84	Метод спутниковых геодезических измерений (определений)	$Mt = \sqrt{(m_0^2 + m_1^2)}=0.1$	Закрепление отсутствует
255	380632.42	2212654.36	380635.16	2212656.88	Метод спутниковых геодезических измерений (определений)	$Mt = \sqrt{(m_0^2 + m_1^2)}=0.1$	Закрепление отсутствует
256	380637.90	2212654.17	380635.82	2212654.01	Метод спутниковых геодезических измерений (определений)	$Mt = \sqrt{(m_0^2 + m_1^2)}=0.1$	Закрепление отсутствует

1. Сведения о характерных точках границ уточняемого земельного участка с кадастровым номером 47:23:1922002:34 :

Система координат МСК-47, зона 2					Зона № 2		
Обозначение характерных точек границ	Координаты, м				Метод определения координат	Формулы, примененные для расчета средней квадратической погрешности определения координат характерных точек границ (Mt), с подставленными в такие формулы значениями и итоговые (вычисленные) значения Mt, м	Описание закрепления точки
	содержатся в Едином государственном реестре недвижимости		определены в результате выполнения комплексных кадастровых работ				
	X	Y	X	Y			
1	2	3	4	5	6	7	8
257	380644.97	2212653.38	380644.80	2212652.96	Метод спутниковых геодезических измерений (определений)	$Mt = \sqrt{(m_0^2 + m_1^2)}=0.1$	Закрепление отсутствует
258	380647.20	2212651.05	380646.57	2212650.93	Метод спутниковых геодезических измерений (определений)	$Mt = \sqrt{(m_0^2 + m_1^2)}=0.1$	Закрепление отсутствует
н544У	-	-	380663.88	2212649.59	Метод спутниковых геодезических измерений (определений)	$Mt = \sqrt{(m_0^2 + m_1^2)}=0.1$	Закрепление отсутствует
247	380676.74	2212648.97	380676.95	2212648.84	Метод спутниковых геодезических измерений (определений)	$Mt = \sqrt{(m_0^2 + m_1^2)}=0.1$	Закрепление отсутствует

2. Сведения о частях границ уточняемого земельного участка с кадастровым номером 47:23:1922002:34 :

Обозначение части границ		Горизонтальное проложение (S), м	Описание прохождения части границ	Сведения о согласовании местоположения границ (согласовано/спорное)
от т.	до т.			
1	2	3	4	5
247	249	20.65	-	-
249	н543У	14.39	-	-
н543У	250	15.94	-	-
250	251	7.83	-	-
251	252	4.22	-	-
252	253	3.82	-	-

2. Сведения о частях границ уточняемого земельного участка с кадастровым номером 47:23:1922002:34 :				
Обозначение части границ		Горизонтальное проложение (S), м	Описание прохождения части границ	Сведения о согласовании местоположения границ (согласовано/спорное)
от т.	до т.			
1	2	3	4	5
253	254	7.57	-	-
254	255	0.75	-	-
255	256	2.94	-	-
256	257	9.04	-	-
257	258	2.69	-	-
258	н544У	17.36	-	-
н544У	247	13.09	-	-
3. Сведения о характеристиках уточняемого земельного участка с кадастровым номером 47:23:1922002:34 :				
№ п/п	Наименование характеристики		Значение характеристики	
1	2		3	
1.	Адрес земельного участка		-	
1.1.	Сведения о местоположении земельного участка (при отсутствии адреса) в структурированном в соответствии с федеральной информационной адресной системой виде		-	
1.2.	Дополнительные сведения о местоположении земельного участка		-	
2.	Площадь земельного участка ± величина погрешности определения (вычисления) площади (P ± ΔP), м ²		786 ± 10	
3.	Формула, примененная для расчета предельной допустимой погрешности определения площади земельного участка, с подставленными значениями и итоговые (вычисленные) значения (ΔP), м ²		$\Delta P = 3.5 * M_t * \sqrt{P} = 3.5 * 0,1 * \sqrt{786} = 10$	
4.	Площадь земельного участка согласно сведениям Единого государственного реестра недвижимости (P _{кад}), м ²		814	
5.	Оценка расхождения P и P _{кад} (P - P _{кад}), м ²		28	
6.	Предельные минимальный и максимальный размеры земельного участка (P _{мин} и P _{макс}), м ²		-	
7.	Кадастровый номер или иной государственный учетный номер (инвентарный) объекта недвижимости, расположенного на земельном участке		-	
8.	Вид (виды) разрешенного использования		для ведения садоводства	
8.1.	Дополнительные сведения об использовании земельного участка		-	
9.	Сведения о земельных участках (землях общего пользования, территории общего пользования), посредством которых обеспечивается доступ		-	
10.	Иные сведения		-	
4. Пояснения к сведениям об уточняемом земельном участке с кадастровым номером 47:23:1922002:34 :				
1.	-			

Сведения об уточняемых земельных участках, необходимые для исправления реестровых ошибок в сведениях о местоположении их границ

1. Сведения о характерных точках границ уточняемого земельного участка с кадастровым номером 47:23:1922002:36 :

Система координат МСК-47, зона 2

Зона № 2

Обозначение характерных точек границ	Координаты, м				Метод определения координат	Формулы, примененные для расчета средней квадратической погрешности определения координат характерных точек границ (Mt), с подставленными в такие формулы значениями и итоговые (вычисленные) значения Mt, м	Описание закрепления точки
	содержатся в Едином государственном реестре недвижимости		определены в результате выполнения комплексных кадастровых работ				
	X	Y	X	Y			
1	2	3	4	5	6	7	8
258	380647.20	2212651.05	380646.57	2212650.93	Метод спутниковых геодезических измерений (определений)	$Mt = \sqrt{(m_0^2 + m_1^2)}=0.1$	Закрепление отсутствует
н545У	-	-	380646.24	2212641.99	Метод спутниковых геодезических измерений (определений)	$Mt = \sqrt{(m_0^2 + m_1^2)}=0.1$	Закрепление отсутствует
259	380645.53	2212630.98	380646.12	2212630.34	Метод спутниковых геодезических измерений (определений)	$Mt = \sqrt{(m_0^2 + m_1^2)}=0.1$	Закрепление отсутствует
н546У	-	-	380654.10	2212629.66	Метод спутниковых геодезических измерений (определений)	$Mt = \sqrt{(m_0^2 + m_1^2)}=0.1$	Закрепление отсутствует
н547У	-	-	380674.26	2212628.65	Метод спутниковых геодезических измерений (определений)	$Mt = \sqrt{(m_0^2 + m_1^2)}=0.1$	Закрепление отсутствует

1. Сведения о характерных точках границ уточняемого земельного участка с кадастровым номером 47:23:1922002:36 :

Система координат МСК-47, зона 2

Зона №2

Обозначение характерных точек границ	Координаты, м				Метод определения координат	Формулы, примененные для расчета средней квадратической погрешности определения координат характерных точек границ (Mt), с подставленными в такие формулы значениями и итоговые (вычисленные) значения Mt, м	Описание закрепления точки
	содержатся в Едином государственном реестре недвижимости		определены в результате выполнения комплексных кадастровых работ				
	X	Y	X	Y			
1	2	3	4	5	6	7	8
260	380675.40	2212628.92	380675.54	2212628.57	Метод спутниковых геодезических измерений (определений)	$Mt = \sqrt{(m_0^2 + m_1^2)}=0.1$	Закрепление отсутствует
н242У	-	-	380675.56	2212628.87	Метод спутниковых геодезических измерений (определений)	$Mt = \sqrt{(m_0^2 + m_1^2)}=0.1$	Закрепление отсутствует
н241У	-	-	380676.24	2212628.83	Метод спутниковых геодезических измерений (определений)	$Mt = \sqrt{(m_0^2 + m_1^2)}=0.1$	Закрепление отсутствует
н240У	-	-	380676.56	2212633.95	Метод спутниковых геодезических измерений (определений)	$Mt = \sqrt{(m_0^2 + m_1^2)}=0.1$	Закрепление отсутствует
н239У	-	-	380675.92	2212633.99	Метод спутниковых геодезических измерений (определений)	$Mt = \sqrt{(m_0^2 + m_1^2)}=0.1$	Закрепление отсутствует

1. Сведения о характерных точках границ уточняемого земельного участка с кадастровым номером 47:23:1922002:36 :

Система координат МСК-47, зона 2					Зона № 2		
Обозначение характерных точек границ	Координаты, м				Метод определения координат	Формулы, примененные для расчета средней квадратической погрешности определения координат характерных точек границ (Mt), с подставленными в такие формулы значениями и итоговые (вычисленные) значения Mt, м	Описание закрепления точки
	содержатся в Едином государственном реестре недвижимости		определены в результате выполнения комплексных кадастровых работ				
	X	Y	X	Y			
1	2	3	4	5	6	7	8
247	380676.74	2212648.97	380676.95	2212648.84	Метод спутниковых геодезических измерений (определений)	$Mt = \sqrt{(m_0^2 + m_1^2)}=0.1$	Закрепление отсутствует
н544У	-	-	380663.88	2212649.59	Метод спутниковых геодезических измерений (определений)	$Mt = \sqrt{(m_0^2 + m_1^2)}=0.1$	Закрепление отсутствует
258	380647.20	2212651.05	380646.57	2212650.93	Метод спутниковых геодезических измерений (определений)	$Mt = \sqrt{(m_0^2 + m_1^2)}=0.1$	Закрепление отсутствует

2. Сведения о частях границ уточняемого земельного участка с кадастровым номером 47:23:1922002:36 :

Обозначение части границ		Горизонтальное проложение (S), м	Описание прохождения части границ	Сведения о согласовании местоположения границ (согласовано/спорное)
от т.	до т.			
1	2	3	4	5
258	н545У	8.95	-	-
н545У	259	11.65	-	-
259	н546У	8.01	-	-
н546У	н547У	20.19	-	-
н547У	260	1.28	-	-
260	н242У	0.30	-	-
н242У	н241У	0.68	-	-
н241У	н240У	5.13	-	-
н240У	н239У	0.64	-	-
н239У	247	14.89	-	-
247	н544У	13.09	-	-
н544У	258	17.36	-	-

3. Сведения о характеристиках уточняемого земельного участка с кадастровым номером 47:23:1922002:36 :		
№ п/п	Наименование характеристики	Значение характеристики
1	2	3
1.	Адрес земельного участка	-
1.1.	Сведения о местоположении земельного участка (при отсутствии адреса) в структурированном в соответствии с федеральной информационной адресной системой виде	-
1.2.	Дополнительные сведения о местоположении земельного участка	-
2.	Площадь земельного участка ± величина погрешности определения (вычисления) площади ($P \pm \Delta P$), м ²	618 ± 9
3.	Формула, примененная для расчета предельной допустимой погрешности определения площади земельного участка, с подставленными значениями и итоговые (вычисленные) значения (ΔP), м ²	$\Delta P = 3.5 * M_t * \sqrt{P} = 3.5 * 0,1 * \sqrt{618} = 9$
4.	Площадь земельного участка согласно сведениям Единого государственного реестра недвижимости ($P_{\text{кад}}$), м ²	599
5.	Оценка расхождения P и $P_{\text{кад}}$ ($P - P_{\text{кад}}$), м ²	19
6.	Предельные минимальный и максимальный размеры земельного участка ($P_{\text{мин}}$ и $P_{\text{макс}}$), м ²	- -
7.	Кадастровый номер или иной государственный учетный номер (инвентарный) объекта недвижимости, расположенного на земельном участке	47:23:0000000:16918
8.	Вид (виды) разрешенного использования	для ведения садоводства
8.1.	Дополнительные сведения об использовании земельного участка	-
9.	Сведения о земельных участках (землях общего пользования, территории общего пользования), посредством которых обеспечивается доступ	-
10.	Иные сведения	-
4. Пояснения к сведениям об уточняемом земельном участке с кадастровым номером 47:23:1922002:36 :		
1.	-	

Сведения об уточняемых земельных участках, необходимые для исправления реестровых ошибок в сведениях о местоположении их границ

1. Сведения о характерных точках границ уточняемого земельного участка с кадастровым номером 47:23:1922002:37 :

Система координат МСК-47, зона 2

Зона № 2

Обозначение характерных точек границ	Координаты, м				Метод определения координат	Формулы, примененные для расчета средней квадратической погрешности определения границ (Mt), с подставленными в такие формулы значениями и итоговые (вычисленные) значения Mt, м	Описание закрепления точки
	содержатся в Едином государственном реестре недвижимости		определены в результате выполнения комплексных кадастровых работ				
	X	Y	X	Y			
1	2	3	4	5	6	7	8
н158У	-	-	380715.45	2212618.61	Метод спутниковых геодезических измерений (определений)	$Mt = \sqrt{(m_0^2 + m_1^2)}=0.1$	Закрепление отсутствует
261	380716.15	2212625.82	380716.11	2212626.11	Метод спутниковых геодезических измерений (определений)	$Mt = \sqrt{(m_0^2 + m_1^2)}=0.1$	Закрепление отсутствует
262	380685.35	2212627.69	380685.40	2212628.44	Метод спутниковых геодезических измерений (определений)	$Mt = \sqrt{(m_0^2 + m_1^2)}=0.1$	Закрепление отсутствует
н155У	-	-	380684.21	2212628.53	Метод спутниковых геодезических измерений (определений)	$Mt = \sqrt{(m_0^2 + m_1^2)}=0.1$	Закрепление отсутствует
н154У	-	-	380682.98	2212608.05	Метод спутниковых геодезических измерений (определений)	$Mt = \sqrt{(m_0^2 + m_1^2)}=0.1$	Закрепление отсутствует

1. Сведения о характерных точках границ уточняемого земельного участка с кадастровым номером 47:23:1922002:37 :							
Система координат МСК-47, зона 2						Зона № 2	
Обозначение характерных точек границ	Координаты, м				Метод определения координат	Формулы, примененные для расчета средней квадратической погрешности определения координат характерных точек границ (Mt), с подставленными в такие формулы значениями и итоговые (вычисленные) значения Mt, м	Описание закрепления точки
	содержатся в Едином государственном реестре недвижимости		определены в результате выполнения комплексных кадастровых работ				
	X	Y	X	Y			
1	2	3	4	5	6	7	8
263	380683.99	2212607.46	380684.05	2212607.98	Метод спутниковых геодезических измерений (определений)	$Mt = \sqrt{(m_0^2 + m_1^2)}=0.1$	Закрепление отсутствует
264	380714.81	2212605.90	380714.33	2212605.93	Метод спутниковых геодезических измерений (определений)	$Mt = \sqrt{(m_0^2 + m_1^2)}=0.1$	Закрепление отсутствует
н158У	-	-	380715.45	2212618.61	Метод спутниковых геодезических измерений (определений)	$Mt = \sqrt{(m_0^2 + m_1^2)}=0.1$	Закрепление отсутствует
2. Сведения о частях границ уточняемого земельного участка с кадастровым номером 47:23:1922002:37 :							
Обозначение части границ		Горизонтальное проложение (S), м	Описание прохождения части границ	Сведения о согласовании местоположения границ (согласовано/спорное)			
от т.	до т.						
1	2	3	4	5			
н158У	261	7.53	-	-			
261	262	30.80	-	-			
262	н155У	1.19	-	-			
н155У	н154У	20.52	-	-			
н154У	263	1.07	-	-			
263	264	30.35	-	-			
264	н158У	12.73	-	-			

3. Сведения о характеристиках уточняемого земельного участка с кадастровым номером 47:23:1922002:37 :		
№ п/п	Наименование характеристики	Значение характеристики
1	2	3
1.	Адрес земельного участка	-
1.1.	Сведения о местоположении земельного участка (при отсутствии адреса) в структурированном в соответствии с федеральной информационной адресной системой виде	-
1.2.	Дополнительные сведения о местоположении земельного участка	-
2.	Площадь земельного участка ± величина погрешности определения (вычисления) площади ($P \pm \Delta P$), м ²	646 ± 9
3.	Формула, примененная для расчета предельной допустимой погрешности определения площади земельного участка, с подставленными значениями и итоговые (вычисленные) значения (ΔP), м ²	$\Delta P = 3.5 * M_t * \sqrt{P} = 3.5 * 0,1 * \sqrt{646} = 9$
4.	Площадь земельного участка согласно сведениям Единого государственного реестра недвижимости ($P_{\text{кад}}$), м ²	621
5.	Оценка расхождения P и $P_{\text{кад}}$ ($P - P_{\text{кад}}$), м ²	25
6.	Предельные минимальный и максимальный размеры земельного участка ($P_{\text{мин}}$ и $P_{\text{макс}}$), м ²	- -
7.	Кадастровый номер или иной государственный учетный номер (инвентарный) объекта недвижимости, расположенного на земельном участке	-
8.	Вид (виды) разрешенного использования	для ведения садоводства
8.1.	Дополнительные сведения об использовании земельного участка	-
9.	Сведения о земельных участках (землях общего пользования, территории общего пользования), посредством которых обеспечивается доступ	-
10.	Иные сведения	-
4. Пояснения к сведениям об уточняемом земельном участке с кадастровым номером 47:23:1922002:37 :		
1.	-	

Сведения об уточняемых земельных участках, необходимые для исправления реестровых ошибок в сведениях о местоположении их границ

1. Сведения о характерных точках границ уточняемого земельного участка с кадастровым номером 47:23:1922002:38 :

Система координат МСК-47, зона 2

Зона № 2

Обозначение характерных точек границ	Координаты, м				Метод определения координат	Формулы, примененные для расчета средней квадратической погрешности определения координат характерных точек границ (Mt), с подставленными в такие формулы значениями и итоговые (вычисленные) значения Mt, м	Описание закрепления точки
	содержатся в Едином государственном реестре недвижимости		определены в результате выполнения комплексных кадастровых работ				
	X	Y	X	Y			
1	2	3	4	5	6	7	8
265	380674.08	2212609.06	380674.06	2212608.74	Метод спутниковых геодезических измерений (определений)	$Mt = \sqrt{(m_0^2 + m_1^2)}=0.1$	Закрепление отсутствует
н245У	-	-	380674.87	2212618.83	Метод спутниковых геодезических измерений (определений)	$Mt = \sqrt{(m_0^2 + m_1^2)}=0.1$	Закрепление отсутствует
н244У	-	-	380676.75	2212618.71	Метод спутниковых геодезических измерений (определений)	$Mt = \sqrt{(m_0^2 + m_1^2)}=0.1$	Закрепление отсутствует
н243У	-	-	380677.35	2212628.46	Метод спутниковых геодезических измерений (определений)	$Mt = \sqrt{(m_0^2 + m_1^2)}=0.1$	Закрепление отсутствует
260	380675.40	2212628.92	380675.54	2212628.57	Метод спутниковых геодезических измерений (определений)	$Mt = \sqrt{(m_0^2 + m_1^2)}=0.1$	Закрепление отсутствует

1. Сведения о характерных точках границ уточняемого земельного участка с кадастровым номером 47:23:1922002:38 :

Система координат МСК-47, зона 2

Зона №2

Обозначение характерных точек границ	Координаты, м				Метод определения координат	Формулы, примененные для расчета средней квадратической погрешности определения координат характерных точек границ (Mt), с подставленными в такие формулы значениями и итоговые (вычисленные) значения Mt, м	Описание закрепления точки
	содержатся в Едином государственном реестре недвижимости		определены в результате выполнения комплексных кадастровых работ				
	X	Y	X	Y			
1	2	3	4	5	6	7	8
н547У	-	-	380674.26	2212628.65	Метод спутниковых геодезических измерений (определений)	$Mt = \sqrt{(m_0^2 + m_1^2)}=0.1$	Закрепление отсутствует
н546У	-	-	380654.10	2212629.66	Метод спутниковых геодезических измерений (определений)	$Mt = \sqrt{(m_0^2 + m_1^2)}=0.1$	Закрепление отсутствует
259	380645.53	2212630.98	380646.12	2212630.34	Метод спутниковых геодезических измерений (определений)	$Mt = \sqrt{(m_0^2 + m_1^2)}=0.1$	Закрепление отсутствует
310	-	-	380645.35	2212630.41	Метод спутниковых геодезических измерений (определений)	$Mt = \sqrt{(m_0^2 + m_1^2)}=0.1$	Закрепление отсутствует
н548У	-	-	380644.68	2212619.09	Метод спутниковых геодезических измерений (определений)	$Mt = \sqrt{(m_0^2 + m_1^2)}=0.1$	Закрепление отсутствует

1. Сведения о характерных точках границ уточняемого земельного участка с кадастровым номером 47:23:1922002:38 :

Система координат МСК-47, зона 2					Зона № 2		
Обозначение характерных точек границ	Координаты, м				Метод определения координат	Формулы, примененные для расчета средней квадратической погрешности определения координат характерных точек границ (Mt), с подставленными в такие формулы значениями и итоговые (вычисленные) значения Mt, м	Описание закрепления точки
	содержатся в Едином государственном реестре недвижимости		определены в результате выполнения комплексных кадастровых работ				
	X	Y	X	Y			
1	2	3	4	5	6	7	8
266	380644.73	2212610.97	380644.20	2212610.10	Метод спутниковых геодезических измерений (определений)	$Mt = \sqrt{(m_0^2 + m_1^2)}=0.1$	Закрепление отсутствует
н549У	-	-	380661.77	2212609.39	Метод спутниковых геодезических измерений (определений)	$Mt = \sqrt{(m_0^2 + m_1^2)}=0.1$	Закрепление отсутствует
265	380674.08	2212609.06	380674.06	2212608.74	Метод спутниковых геодезических измерений (определений)	$Mt = \sqrt{(m_0^2 + m_1^2)}=0.1$	Закрепление отсутствует

2. Сведения о частях границ уточняемого земельного участка с кадастровым номером 47:23:1922002:38 :

Обозначение части границ		Горизонтальное проложение (S), м	Описание прохождения части границ	Сведения о согласовании местоположения границ (согласовано/спорное)
от т.	до т.			
1	2	3	4	5
265	н245У	10.12	-	-
н245У	н244У	1.88	-	-
н244У	н243У	9.77	-	-
н243У	260	1.81	-	-
260	н547У	1.28	-	-
н547У	н546У	20.19	-	-
н546У	259	8.01	-	-
259	310	0.77	-	-
310	н548У	11.34	-	-
н548У	266	9.00	-	-
266	н549У	17.58	-	-
н549У	265	12.31	-	-

3. Сведения о характеристиках уточняемого земельного участка с кадастровым номером 47:23:1922002:38 :		
№ п/п	Наименование характеристики	Значение характеристики
1	2	3
1.	Адрес земельного участка	-
1.1.	Сведения о местоположении земельного участка (при отсутствии адреса) в структурированном в соответствии с федеральной информационной адресной системой виде	-
1.2.	Дополнительные сведения о местоположении земельного участка	-
2.	Площадь земельного участка ± величина погрешности определения (вычисления) площади ($P \pm \Delta P$), м ²	619 ± 9
3.	Формула, примененная для расчета предельной допустимой погрешности определения площади земельного участка, с подставленными значениями и итоговые (вычисленные) значения (ΔP), м ²	$\Delta P = 3.5 * M_{ит} * \sqrt{P} = 3.5 * 0,1 * \sqrt{619} = 9$
4.	Площадь земельного участка согласно сведениям Единого государственного реестра недвижимости ($P_{кад}$), м ²	592
5.	Оценка расхождения P и $P_{кад}$ ($P - P_{кад}$), м ²	27
6.	Предельные минимальный и максимальный размеры земельного участка ($P_{мин}$ и $P_{макс}$), м ²	- -
7.	Кадастровый номер или иной государственный учетный номер (инвентарный) объекта недвижимости, расположенного на земельном участке	47:23:1922002:126
8.	Вид (виды) разрешенного использования	для ведения садоводства
8.1.	Дополнительные сведения об использовании земельного участка	-
9.	Сведения о земельных участках (землях общего пользования, территории общего пользования), посредством которых обеспечивается доступ	-
10.	Иные сведения	-
4. Пояснения к сведениям об уточняемом земельном участке с кадастровым номером 47:23:1922002:38 :		
1.	-	

Сведения об уточняемых земельных участках, необходимые для исправления реестровых ошибок в сведениях о местоположении их границ

1. Сведения о характерных точках границ уточняемого земельного участка с кадастровым номером 47:23:1922002:42 :

Система координат МСК-47, зона 2

Зона № 2

Обозначение характерных точек границ	Координаты, м				Метод определения координат	Формулы, примененные для расчета средней квадратической погрешности определения координат характерных точек границ (Mt), с подставленными в такие формулы значениями и итоговые (вычисленные) значения Mt, м	Описание закрепления точки
	содержатся в Едином государственном реестре недвижимости		определены в результате выполнения комплексных кадастровых работ				
	X	Y	X	Y			
1	2	3	4	5	6	7	8
267	380672.67	2212588.02	380671.99	2212588.00	Метод спутниковых геодезических измерений (определений)	$Mt = \sqrt{(m_0^2 + m_1^2)}=0.1$	Закрепление отсутствует
н550У	-	-	380654.53	2212589.09	Метод спутниковых геодезических измерений (определений)	$Mt = \sqrt{(m_0^2 + m_1^2)}=0.1$	Закрепление отсутствует
268	380643.62	2212591.10	380643.12	2212589.80	Метод спутниковых геодезических измерений (определений)	$Mt = \sqrt{(m_0^2 + m_1^2)}=0.1$	Закрепление отсутствует
н551У	-	-	380628.44	2212590.65	Метод спутниковых геодезических измерений (определений)	$Mt = \sqrt{(m_0^2 + m_1^2)}=0.1$	Закрепление отсутствует
269	380613.62	2212592.26	380613.71	2212591.16	Метод спутниковых геодезических измерений (определений)	$Mt = \sqrt{(m_0^2 + m_1^2)}=0.1$	Закрепление отсутствует

1. Сведения о характерных точках границ уточняемого земельного участка с кадастровым номером 47:23:1922002:42 :

Система координат МСК-47, зона 2

Зона № 2

Обозначение характерных точек границ	Координаты, м				Метод определения координат	Формулы, примененные для расчета средней квадратической погрешности определения координат характерных точек границ (Mt), с подставленными в такие формулы значениями и итоговые (вычисленные) значения Mt, м	Описание закрепления точки
	содержатся в Едином государственном реестре недвижимости		определены в результате выполнения комплексных кадастровых работ				
	X	Y	X	Y			
1	2	3	4	5	6	7	8
270	380612.32	2212572.23	380613.69	2212572.13	Метод спутниковых геодезических измерений (определений)	$Mt = \sqrt{(m_0^2 + m_1^2)}=0.1$	Закрепление отсутствует
н218У	-	-	380664.53	2212569.33	Метод спутниковых геодезических измерений (определений)	$Mt = \sqrt{(m_0^2 + m_1^2)}=0.1$	Закрепление отсутствует
н217У	-	-	380664.45	2212568.27	Метод спутниковых геодезических измерений (определений)	$Mt = \sqrt{(m_0^2 + m_1^2)}=0.1$	Закрепление отсутствует
н216У	-	-	380668.22	2212567.98	Метод спутниковых геодезических измерений (определений)	$Mt = \sqrt{(m_0^2 + m_1^2)}=0.1$	Закрепление отсутствует
н215У	-	-	380668.31	2212569.12	Метод спутниковых геодезических измерений (определений)	$Mt = \sqrt{(m_0^2 + m_1^2)}=0.1$	Закрепление отсутствует

1. Сведения о характерных точках границ уточняемого земельного участка с кадастровым номером 47:23:1922002:42 :							
Система координат МСК-47, зона 2						Зона № 2	
Обозначение характерных точек границ	Координаты, м				Метод определения координат	Формулы, примененные для расчета средней квадратической погрешности определения координат характерных точек границ (Mt), с подставленными в такие формулы значениями и итоговые (вычисленные) значения Mt, м	Описание закрепления точки
	содержатся в Едином государственном реестре недвижимости		определены в результате выполнения комплексных кадастровых работ				
	X	Y	X	Y			
1	2	3	4	5	6	7	8
271	380671.40	2212568.95	380670.71	2212568.99	Метод спутниковых геодезических измерений (определений)	$Mt = \sqrt{(m_0^2 + m_1^2)}=0.1$	Закрепление отсутствует
267	380672.67	2212588.02	380671.99	2212588.00	Метод спутниковых геодезических измерений (определений)	$Mt = \sqrt{(m_0^2 + m_1^2)}=0.1$	Закрепление отсутствует
2. Сведения о частях границ уточняемого земельного участка с кадастровым номером 47:23:1922002:42 :							
Обозначение части границ		Горизонтальное проложение (S), м		Описание прохождения части границ	Сведения о согласовании местоположения границ (согласовано/спорное)		
от т.	до т.						
1	2	3		4	5		
267	н550У	17.49		-	-		
н550У	268	11.43		-	-		
268	н551У	14.70		-	-		
н551У	269	14.74		-	-		
269	270	19.03		-	-		
270	н218У	50.92		-	-		
н218У	н217У	1.06		-	-		
н217У	н216У	3.78		-	-		
н216У	н215У	1.14		-	-		
н215У	271	2.40		-	-		
271	267	19.05		-	-		
3. Сведения о характеристиках уточняемого земельного участка с кадастровым номером 47:23:1922002:42 :							
№ п/п	Наименование характеристики				Значение характеристики		
1	2				3		
1.	Адрес земельного участка				-		

3. Сведения о характеристиках уточняемого земельного участка с кадастровым номером 47:23:1922002:42 :		
№ п/п	Наименование характеристики	Значение характеристики
1	2	3
1.1.	Сведения о местоположении земельного участка (при отсутствии адреса) в структурированном в соответствии с федеральной информационной адресной системой виде	-
1.2.	Дополнительные сведения о местоположении земельного участка	-
2.	Площадь земельного участка ± величина погрешности определения (вычисления) площади ($P \pm \Delta P$), м ²	1112 ± 12
3.	Формула, примененная для расчета предельной допустимой погрешности определения площади земельного участка, с подставленными значениями и итоговые (вычисленные) значения (ΔP), м ²	$\Delta P = 3.5 * M_t * \sqrt{P} = 3.5 * 0,1 * \sqrt{1112} = 12$
4.	Площадь земельного участка согласно сведениям Единого государственного реестра недвижимости ($P_{\text{кад}}$), м ²	1189
5.	Оценка расхождения P и $P_{\text{кад}}$ ($P - P_{\text{кад}}$), м ²	77
6.	Предельные минимальный и максимальный размеры земельного участка ($R_{\text{мин}}$ и $R_{\text{макс}}$), м ²	- -
7.	Кадастровый номер или иной государственный учетный номер (инвентарный) объекта недвижимости, расположенного на земельном участке	-
8.	Вид (виды) разрешенного использования	для ведения садоводства
8.1.	Дополнительные сведения об использовании земельного участка	-
9.	Сведения о земельных участках (землях общего пользования, территории общего пользования), посредством которых обеспечивается доступ	-
10.	Иные сведения	-
4. Пояснения к сведениям об уточняемом земельном участке с кадастровым номером 47:23:1922002:42 :		
1.	-	

Сведения об уточняемых земельных участках, необходимые для исправления реестровых ошибок в сведениях о местоположении их границ

1. Сведения о характерных точках границ уточняемого земельного участка с кадастровым номером 47:23:1922002:67 :

Система координат МСК-47, зона 2

Зона № 2

Обозначение характерных точек границ	Координаты, м				Метод определения координат	Формулы, примененные для расчета средней квадратической погрешности определения координат характерных точек границ (Mt), с подставленными в такие формулы значениями и итоговые (вычисленные) значения Mt, м	Описание закрепления точки
	содержатся в Едином государственном реестре недвижимости		определены в результате выполнения комплексных кадастровых работ				
	X	Y	X	Y			
1	2	3	4	5	6	7	8
220	380698.89	2212822.96	380700.47	2212847.01	Метод спутниковых геодезических измерений (определений)	$Mt = \sqrt{(m_0^2 + m_1^2)}=0.1$	Закрепление отсутствует
272	380697.24	2212797.98	380698.81	2212821.67	Метод спутниковых геодезических измерений (определений)	$Mt = \sqrt{(m_0^2 + m_1^2)}=0.1$	Закрепление отсутствует
228	-	-	380703.81	2212820.96	Метод спутниковых геодезических измерений (определений)	$Mt = \sqrt{(m_0^2 + m_1^2)}=0.1$	Закрепление отсутствует
н537У	-	-	380704.35	2212825.29	Метод спутниковых геодезических измерений (определений)	$Mt = \sqrt{(m_0^2 + m_1^2)}=0.1$	Закрепление отсутствует
н536У	-	-	380715.24	2212823.92	Метод спутниковых геодезических измерений (определений)	$Mt = \sqrt{(m_0^2 + m_1^2)}=0.1$	Закрепление отсутствует

1. Сведения о характерных точках границ уточняемого земельного участка с кадастровым номером 47:23:1922002:67 :

Система координат МСК-47, зона 2

Зона № 2

Обозначение характерных точек границ	Координаты, м				Метод определения координат	Формулы, примененные для расчета средней квадратической погрешности определения координат характерных точек границ (Mt), с подставленными в такие формулы значениями и итоговые (вычисленные) значения Mt, м	Описание закрепления точки
	содержатся в Едином государственном реестре недвижимости		определены в результате выполнения комплексных кадастровых работ				
	X	Y	X	Y			
1	2	3	4	5	6	7	8
н535У	-	-	380715.12	2212822.97	Метод спутниковых геодезических измерений (определений)	$Mt = \sqrt{(m_0^2 + m_1^2)}=0.1$	Закрепление отсутствует
273	380727.61	2212795.81	380725.10	2212821.66	Метод спутниковых геодезических измерений (определений)	$Mt = \sqrt{(m_0^2 + m_1^2)}=0.1$	Закрепление отсутствует
227	-	-	380730.32	2212821.09	Метод спутниковых геодезических измерений (определений)	0.10	Закрепление отсутствует
н552У	-	-	380734.27	2212820.62	Метод спутниковых геодезических измерений (определений)	$Mt = \sqrt{(m_0^2 + m_1^2)}=0.1$	Закрепление отсутствует
221	380729.26	2212820.27	380735.97	2212844.80	Метод спутниковых геодезических измерений (определений)	$Mt = \sqrt{(m_0^2 + m_1^2)}=0.1$	Закрепление отсутствует

1. Сведения о характерных точках границ уточняемого земельного участка с кадастровым номером 47:23:1922002:67 :							
Система координат МСК-47, зона 2						Зона № 2	
Обозначение характерных точек границ	Координаты, м				Метод определения координат	Формулы, примененные для расчета средней квадратической погрешности определения координат характерных точек границ (Mt), с подставленными в такие формулы значениями и итоговые (вычисленные) значения Mt, м	Описание закрепления точки
	содержатся в Едином государственном реестре недвижимости		определены в результате выполнения комплексных кадастровых работ				
	X	Y	X	Y			
1	2	3	4	5	6	7	8
220	380698.89	2212822.96	380700.47	2212847.01	Метод спутниковых геодезических измерений (определений)	$Mt = \sqrt{(m_0^2 + m_1^2)} = 0.1$	Закрепление отсутствует
2. Сведения о частях границ уточняемого земельного участка с кадастровым номером 47:23:1922002:67 :							
Обозначение части границ		Горизонтальное проложение (S), м		Описание прохождения части границ	Сведения о согласовании местоположения границ (согласовано/спорное)		
от т.	до т.						
1	2	3		4	5		
220	272	25.39		-	-		
272	228	5.05		-	-		
228	н537У	4.36		-	-		
н537У	н536У	10.98		-	-		
н536У	н535У	0.96		-	-		
н535У	273	10.07		-	-		
273	227	5.25		-	-		
227	н552У	3.98		-	-		
н552У	221	24.24		-	-		
221	220	35.57		-	-		
3. Сведения о характеристиках уточняемого земельного участка с кадастровым номером 47:23:1922002:67 :							
№ п/п	Наименование характеристики				Значение характеристики		
1	2				3		
1.	Адрес земельного участка				-		
1.1.	Сведения о местоположении земельного участка (при отсутствии адреса) в структурированном в соответствии с федеральной информационной адресной системой виде				-		
1.2.	Дополнительные сведения о местоположении земельного участка				-		
2.	Площадь земельного участка ± величина погрешности определения (вычисления) площади (P ± ΔP), м ²				830 ± 10		
3.	Формула, примененная для расчета предельной допустимой погрешности определения площади земельного участка, с подставленными значениями и итоговые (вычисленные) значения (ΔP), м ²				$\Delta P = 3.5 * Mt * \sqrt{P} = 3.5 * 0.1 * \sqrt{849} = 10$		

3. Сведения о характеристиках уточняемого земельного участка с кадастровым номером 47:23:1922002:67 :

№ п/п	Наименование характеристики	Значение характеристики
1	2	3
4.	Площадь земельного участка согласно сведениям Единого государственного реестра недвижимости (Ркад), м2	755
5.	Оценка расхождения Р и Ркад (Р - Ркад), м2	75
6.	Предельные минимальный и максимальный размеры земельного участка (Рмин и Рмакс), м2	- -
7.	Кадастровый номер или иной государственный учетный номер (инвентарный) объекта недвижимости, расположенного на земельном участке	-
8.	Вид (виды) разрешенного использования	Для ведения садоводства
8.1.	Дополнительные сведения об использовании земельного участка	-
9.	Сведения о земельных участках (землях общего пользования, территории общего пользования), посредством которых обеспечивается доступ	-
10.	Иные сведения	-

4. Пояснения к сведениям об уточняемом земельном участке с кадастровым номером 47:23:1922002:67 :

1.	-
----	---

Сведения об уточняемых земельных участках, необходимые для исправления реестровых ошибок в сведениях о местоположении их границ

1. Сведения о характерных точках границ уточняемого земельного участка с кадастровым номером 47:23:1922002:68 :

Система координат МСК-47, зона 2

Зона № 2

Обозначение характерных точек границ	Координаты, м				Метод определения координат	Формулы, примененные для расчета средней квадратической погрешности определения координат характерных точек границ (Mt), с подставленными в такие формулы значениями и итоговые (вычисленные) значения Mt, м	Описание закрепления точки
	содержатся в Едином государственном реестре недвижимости		определены в результате выполнения комплексных кадастровых работ				
	X	Y	X	Y			
1	2	3	4	5	6	7	8
274	380622.65	2212732.06	380622.23	2212731.77	Метод спутниковых геодезических измерений (определений)	$Mt = \sqrt{(m_0^2 + m_1^2)}=0.1$	Закрепление отсутствует
н223У	-	-	380621.60	2212729.39	Метод спутниковых геодезических измерений (определений)	$Mt = \sqrt{(m_0^2 + m_1^2)}=0.1$	Закрепление отсутствует
275	380621.37	2212712.31	380620.79	2212711.94	Метод спутниковых геодезических измерений (определений)	$Mt = \sqrt{(m_0^2 + m_1^2)}=0.1$	Закрепление отсутствует
н553У	-	-	380640.46	2212710.93	Метод спутниковых геодезических измерений (определений)	$Mt = \sqrt{(m_0^2 + m_1^2)}=0.1$	Закрепление отсутствует
н554У	-	-	380648.65	2212710.68	Метод спутниковых геодезических измерений (определений)	$Mt = \sqrt{(m_0^2 + m_1^2)}=0.1$	Закрепление отсутствует

1. Сведения о характерных точках границ уточняемого земельного участка с кадастровым номером 47:23:1922002:68 :

Система координат МСК-47, зона 2

Зона № 2

Обозначение характерных точек границ	Координаты, м				Метод определения координат	Формулы, примененные для расчета средней квадратической погрешности определения координат характерных точек границ (Mt), с подставленными в такие формулы значениями и итоговые (вычисленные) значения Mt, м	Описание закрепления точки
	содержатся в Едином государственном реестре недвижимости		определены в результате выполнения комплексных кадастровых работ				
	X	Y	X	Y			
1	2	3	4	5	6	7	8
н555У	-	-	380650.48	2212710.45	Метод спутниковых геодезических измерений (определений)	$Mt = \sqrt{(m_0^2 + m_1^2)}=0.1$	Закрепление отсутствует
239	380651.35	2212710.64	380651.34	2212710.79	Метод спутниковых геодезических измерений (определений)	$Mt = \sqrt{(m_0^2 + m_1^2)}=0.1$	Закрепление отсутствует
н556У	-	-	380652.81	2212723.78	Метод спутниковых геодезических измерений (определений)	$Mt = \sqrt{(m_0^2 + m_1^2)}=0.1$	Закрепление отсутствует
276	380652.94	2212730.73	380652.88	2212730.76	Метод спутниковых геодезических измерений (определений)	$Mt = \sqrt{(m_0^2 + m_1^2)}=0.1$	Закрепление отсутствует
274	380622.65	2212732.06	380622.23	2212731.77	Метод спутниковых геодезических измерений (определений)	$Mt = \sqrt{(m_0^2 + m_1^2)}=0.1$	Закрепление отсутствует

2. Сведения о частях границ уточняемого земельного участка с кадастровым номером 47:23:1922002:68 :				
Обозначение части границ		Горизонтальное проложение (S), м	Описание прохождения части границ	Сведения о согласовании местоположения границ (согласовано/спорное)
от т.	до т.			
1	2	3	4	5
274	н223У	2.46	-	-
н223У	275	17.47	-	-
275	н553У	19.70	-	-
н553У	н554У	8.19	-	-
н554У	н555У	1.84	-	-
н555У	239	0.92	-	-
239	н556У	13.07	-	-
н556У	276	6.98	-	-
276	274	30.67	-	-
3. Сведения о характеристиках уточняемого земельного участка с кадастровым номером 47:23:1922002:68 :				
№ п/п	Наименование характеристики		Значение характеристики	
1	2		3	
1.	Адрес земельного участка		-	
1.1.	Сведения о местоположении земельного участка (при отсутствии адреса) в структурированном в соответствии с федеральной информационной адресной системой виде		-	
1.2.	Дополнительные сведения о местоположении земельного участка		-	
2.	Площадь земельного участка ± величина погрешности определения (вычисления) площади (P ± ΔP), м ²		625 ± 9	
3.	Формула, примененная для расчета предельной допустимой погрешности определения площади земельного участка, с подставленными значениями и итоговые (вычисленные) значения (ΔP), м ²		ΔP=3.5*Мт*√P=3.5*0,1*√625=9	
4.	Площадь земельного участка согласно сведениям Единого государственного реестра недвижимости (P _{кад}), м ²		602	
5.	Оценка расхождения P и P _{кад} (P - P _{кад}), м ²		23	
6.	Предельные минимальный и максимальный размеры земельного участка (P _{мин} и P _{макс}), м ²		- -	
7.	Кадастровый номер или иной государственный учетный номер (инвентарный) объекта недвижимости, расположенного на земельном участке		47:23:1922002:127	
8.	Вид (виды) разрешенного использования		для ведения садоводства	
8.1.	Дополнительные сведения об использовании земельного участка		-	
9.	Сведения о земельных участках (землях общего пользования, территории общего пользования), посредством которых обеспечивается доступ		-	
10.	Иные сведения		-	
4. Пояснения к сведениям об уточняемом земельном участке с кадастровым номером 47:23:1922002:68 :				
1.	-			

Сведения об уточняемых земельных участках, необходимые для исправления реестровых ошибок в сведениях о местоположении их границ

1. Сведения о характерных точках границ уточняемого земельного участка с кадастровым номером 47:23:1922002:69 :

Система координат МСК-47, зона 2

Зона № 2

Обозначение характерных точек границ	Координаты, м				Метод определения координат	Формулы, примененные для расчета средней квадратической погрешности определения координат характерных точек границ (Mt), с подставленными в такие формулы значениями и итоговые (вычисленные) значения Mt, м	Описание закрепления точки
	содержатся в Едином государственном реестре недвижимости		определены в результате выполнения комплексных кадастровых работ				
	X	Y	X	Y			
1	2	3	4	5	6	7	8
277	380640.80	2212991.37	380640.77	2212991.01	Метод спутниковых геодезических измерений (определений)	$Mt = \sqrt{(m_0^2 + m_1^2)}=0.1$	Закрепление отсутствует
278	380639.09	2212967.56	380639.09	2212967.56	Метод спутниковых геодезических измерений (определений)	$Mt = \sqrt{(m_0^2 + m_1^2)}=0.1$	Закрепление отсутствует
279	380651.15	2212966.70	380651.15	2212966.70	Метод спутниковых геодезических измерений (определений)	$Mt = \sqrt{(m_0^2 + m_1^2)}=0.1$	Закрепление отсутствует
280	380651.09	2212965.68	380651.08	2212965.55	Метод спутниковых геодезических измерений (определений)	$Mt = \sqrt{(m_0^2 + m_1^2)}=0.1$	Закрепление отсутствует
200	380665.98	2212964.83	380665.29	2212964.77	Метод спутниковых геодезических измерений (определений)	$Mt = \sqrt{(m_0^2 + m_1^2)}=0.1$	Закрепление отсутствует

1. Сведения о характерных точках границ уточняемого земельного участка с кадастровым номером 47:23:1922002:69 :

Система координат МСК-47, зона 2

Зона № 2

Обозначение характерных точек границ	Координаты, м				Метод определения координат	Формулы, примененные для расчета средней квадратической погрешности определения координат характерных точек границ (Mt), с подставленными в такие формулы значениями и итоговые (вычисленные) значения Mt, м	Описание закрепления точки
	содержатся в Едином государственном реестре недвижимости		определены в результате выполнения комплексных кадастровых работ				
	X	Y	X	Y			
1	2	3	4	5	6	7	8
199	380665.87	2212969.64	380665.55	2212969.55	Метод спутниковых геодезических измерений (определений)	$Mt = \sqrt{(m_0^2 + m_1^2)}=0.1$	Закрепление отсутствует
198	380668.73	2212969.68	380668.35	2212969.41	Метод спутниковых геодезических измерений (определений)	$Mt = \sqrt{(m_0^2 + m_1^2)}=0.1$	Закрепление отсутствует
н519У	-	-	380669.02	2212977.80	Метод спутниковых геодезических измерений (определений)	$Mt = \sqrt{(m_0^2 + m_1^2)}=0.1$	Закрепление отсутствует
н518У	-	-	380669.14	2212982.52	Метод спутниковых геодезических измерений (определений)	$Mt = \sqrt{(m_0^2 + m_1^2)}=0.1$	Закрепление отсутствует
197	380669.82	2212989.85	380669.60	2212989.53	Метод спутниковых геодезических измерений (определений)	$Mt = \sqrt{(m_0^2 + m_1^2)}=0.1$	Закрепление отсутствует

1. Сведения о характерных точках границ уточняемого земельного участка с кадастровым номером 47:23:1922002:69 :							
Система координат МСК-47, зона 2						Зона № 2	
Обозначение характерных точек границ	Координаты, м				Метод определения координат	Формулы, примененные для расчета средней квадратической погрешности определения координат характерных точек границ (Mt), с подставленными в такие формулы значениями и итоговые (вычисленные) значения Mt, м	Описание закрепления точки
	содержатся в Едином государственном реестре недвижимости		определены в результате выполнения комплексных кадастровых работ				
	X	Y	X	Y			
1	2	3	4	5	6	7	8
277	380640.80	2212991.37	380640.77	2212991.01	Метод спутниковых геодезических измерений (определений)	$Mt = \sqrt{(m_0^2 + m_1^2)} = 0.1$	Закрепление отсутствует
2. Сведения о частях границ уточняемого земельного участка с кадастровым номером 47:23:1922002:69 :							
Обозначение части границ		Горизонтальное проложение (S), м		Описание прохождения части границ	Сведения о согласовании местоположения границ (согласовано/спорное)		
от т.	до т.						
1	2	3		4	5		
277	278	23.51		-	-		
278	279	12.09		-	-		
279	280	1.15		-	-		
280	200	14.23		-	-		
200	199	4.79		-	-		
199	198	2.80		-	-		
198	н519У	8.42		-	-		
н519У	н518У	4.72		-	-		
н518У	197	7.03		-	-		
197	277	28.87		-	-		
3. Сведения о характеристиках уточняемого земельного участка с кадастровым номером 47:23:1922002:69 :							
№ п/п	Наименование характеристики				Значение характеристики		
1	2				3		
1.	Адрес земельного участка				-		
1.1.	Сведения о местоположении земельного участка (при отсутствии адреса) в структурированном в соответствии с федеральной информационной адресной системой виде				-		
1.2.	Дополнительные сведения о местоположении земельного участка				-		
2.	Площадь земельного участка ± величина погрешности определения (вычисления) площади ($P \pm \Delta P$), м ²				694 ± 9		
3.	Формула, примененная для расчета предельной допустимой погрешности определения площади земельного участка, с подставленными значениями и итоговые (вычисленные) значения (ΔP), м ²				$\Delta P = 3.5 * Mt * \sqrt{P} = 3.5 * 0,1 * \sqrt{694} = 9$		

3. Сведения о характеристиках уточняемого земельного участка с кадастровым номером 47:23:1922002:69 :

№ п/п	Наименование характеристики	Значение характеристики
1	2	3
4.	Площадь земельного участка согласно сведениям Единого государственного реестра недвижимости (Ркад), м2	709
5.	Оценка расхождения Р и Ркад (Р - Ркад), м2	15
6.	Предельные минимальный и максимальный размеры земельного участка (Рмин и Рмакс), м2	- -
7.	Кадастровый номер или иной государственный учетный номер (инвентарный) объекта недвижимости, расположенного на земельном участке	-
8.	Вид (виды) разрешенного использования	для ведения садоводства
8.1.	Дополнительные сведения об использовании земельного участка	-
9.	Сведения о земельных участках (землях общего пользования, территории общего пользования), посредством которых обеспечивается доступ	-
10.	Иные сведения	-

4. Пояснения к сведениям об уточняемом земельном участке с кадастровым номером 47:23:1922002:69 :

1. -

Сведения об уточняемых земельных участках, необходимые для исправления реестровых ошибок в сведениях о местоположении их границ

1. Сведения о характерных точках границ уточняемого земельного участка с кадастровым номером 47:23:1922002:70 :

Система координат МСК-47, зона 2

Зона № 2

Обозначение характерных точек границ	Координаты, м				Метод определения координат	Формулы, примененные для расчета средней квадратической погрешности определения координат характерных точек границ (Mt), с подставленными в такие формулы значениями и итоговые (вычисленные) значения Mt, м	Описание закрепления точки
	содержатся в Едином государственном реестре недвижимости		определены в результате выполнения комплексных кадастровых работ				
	X	Y	X	Y			
1	2	3	4	5	6	7	8
281	380624.03	2212753.34	380623.75	2212753.58	Метод спутниковых геодезических измерений (определений)	$Mt = \sqrt{(m_0^2 + m_1^2)}=0.1$	Закрепление отсутствует
274	380622.65	2212732.06	380622.23	2212731.77	Метод спутниковых геодезических измерений (определений)	$Mt = \sqrt{(m_0^2 + m_1^2)}=0.1$	Закрепление отсутствует
276	380652.94	2212730.73	380652.88	2212730.76	Метод спутниковых геодезических измерений (определений)	$Mt = \sqrt{(m_0^2 + m_1^2)}=0.1$	Закрепление отсутствует
236	380654.25	2212750.66	380654.05	2212750.58	Метод спутниковых геодезических измерений (определений)	$Mt = \sqrt{(m_0^2 + m_1^2)}=0.1$	Закрепление отсутствует
н557У	-	-	380638.34	2212751.85	Метод спутниковых геодезических измерений (определений)	$Mt = \sqrt{(m_0^2 + m_1^2)}=0.1$	Закрепление отсутствует

1. Сведения о характерных точках границ уточняемого земельного участка с кадастровым номером 47:23:1922002:70 :							
Система координат МСК-47, зона 2						Зона № 2	
Обозначение характерных точек границ	Координаты, м				Метод определения координат	Формулы, примененные для расчета средней квадратической погрешности определения координат характерных точек границ (Mt), с подставленными в такие формулы значениями и итоговые (вычисленные) значения Mt, м	Описание закрепления точки
	содержатся в Едином государственном реестре недвижимости		определены в результате выполнения комплексных кадастровых работ				
	X	Y	X	Y			
1	2	3	4	5	6	7	8
281	380624.03	2212753.34	380623.75	2212753.58	Метод спутниковых геодезических измерений (определений)	$Mt = \sqrt{(m_0^2 + m_1^2)} = 0.1$	Закрепление отсутствует
2. Сведения о частях границ уточняемого земельного участка с кадастровым номером 47:23:1922002:70 :							
Обозначение части границ		Горизонтальное проложение (S), м		Описание прохождения части границ	Сведения о согласовании местоположения границ (согласовано/спорное)		
от т.	до т.						
1	2	3		4	5		
281	274	21.86		-	-		
274	276	30.67		-	-		
276	236	19.85		-	-		
236	н557У	15.76		-	-		
н557У	281	14.69		-	-		
3. Сведения о характеристиках уточняемого земельного участка с кадастровым номером 47:23:1922002:70 :							
№ п/п	Наименование характеристики				Значение характеристики		
1	2				3		
1.	Адрес земельного участка				-		
1.1.	Сведения о местоположении земельного участка (при отсутствии адреса) в структурированном в соответствии с федеральной информационной адресной системой виде				-		
1.2.	Дополнительные сведения о местоположении земельного участка				-		
2.	Площадь земельного участка ± величина погрешности определения (вычисления) площади ($P \pm \Delta P$), м2				633 ± 9		
3.	Формула, примененная для расчета предельной допустимой погрешности определения площади земельного участка, с подставленными значениями и итоговые (вычисленные) значения (ΔP), м2				$\Delta P = 3.5 * Mt * \sqrt{P} = 3.5 * 0,1 * \sqrt{633} = 9$		
4.	Площадь земельного участка согласно сведениям Единого государственного реестра недвижимости (Ркад), м2				626		
5.	Оценка расхождения P и Ркад (P - Ркад), м2				7		
6.	Предельные минимальный и максимальный размеры земельного участка (Рмин и Рмакс), м2				-		

3. Сведения о характеристиках уточняемого земельного участка с кадастровым номером 47:23:1922002:70 :

№ п/п	Наименование характеристики	Значение характеристики
1	2	3
7.	Кадастровый номер или иной государственный учетный номер (инвентарный) объекта недвижимости, расположенного на земельном участке	-
8.	Вид (виды) разрешенного использования	для ведения садоводства
8.1.	Дополнительные сведения об использовании земельного участка	-
9.	Сведения о земельных участках (землях общего пользования, территории общего пользования), посредством которых обеспечивается доступ	-
10.	Иные сведения	-

4. Пояснения к сведениям об уточняемом земельном участке с кадастровым номером 47:23:1922002:70 :

1.	-
----	---

Сведения об уточняемых земельных участках, необходимые для исправления реестровых ошибок в сведениях о местоположении их границ

1. Сведения о характерных точках границ уточняемого земельного участка с кадастровым номером 47:23:1922002:71 :

Система координат МСК-47, зона 2

Зона № 2

Обозначение характерных точек границ	Координаты, м				Метод определения координат	Формулы, примененные для расчета средней квадратической погрешности определения границ (Mt), с подставленными в такие формулы значениями и итоговые (вычисленные) значения Mt, м	Описание закрепления точки
	содержатся в Едином государственном реестре недвижимости		определены в результате выполнения комплексных кадастровых работ				
	X	Y	X	Y			
1	2	3	4	5	6	7	8
282	380620.06	2212691.95	380620.07	2212692.15	Метод спутниковых геодезических измерений (определений)	$Mt = \sqrt{(m_0^2 + m_1^2)}=0.1$	Закрепление отсутствует
н558У	-	-	380631.58	2212691.58	Метод спутниковых геодезических измерений (определений)	$Mt = \sqrt{(m_0^2 + m_1^2)}=0.1$	Закрепление отсутствует
н559У	-	-	380648.03	2212690.83	Метод спутниковых геодезических измерений (определений)	$Mt = \sqrt{(m_0^2 + m_1^2)}=0.1$	Закрепление отсутствует
283	380649.23	2212690.53	-	-	-	0.20	Закрепление отсутствует
240	380649.26	2212691.03	380649.27	2212690.78	Метод спутниковых геодезических измерений (определений)	$Mt = \sqrt{(m_0^2 + m_1^2)}=0.1$	Закрепление отсутствует
н541У	-	-	380649.96	2212698.72	Метод спутниковых геодезических измерений (определений)	$Mt = \sqrt{(m_0^2 + m_1^2)}=0.1$	Закрепление отсутствует

1. Сведения о характерных точках границ уточняемого земельного участка с кадастровым номером 47:23:1922002:71 :

Система координат МСК-47, зона 2

Зона № 2

Обозначение характерных точек границ	Координаты, м				Метод определения координат	Формулы, примененные для расчета средней квадратической погрешности определения координат характерных точек границ (Mt), с подставленными в такие формулы значениями и итоговые (вычисленные) значения Mt, м	Описание закрепления точки
	содержатся в Едином государственном реестре недвижимости		определены в результате выполнения комплексных кадастровых работ				
	X	Y	X	Y			
1	2	3	4	5	6	7	8
239	380651.35	2212710.64	380651.34	2212710.79	Метод спутниковых геодезических измерений (определений)	$Mt = \sqrt{(m_0^2 + m_1^2)}=0.1$	Закрепление отсутствует
н555У	-	-	380650.48	2212710.45	Метод спутниковых геодезических измерений (определений)	$Mt = \sqrt{(m_0^2 + m_1^2)}=0.1$	Закрепление отсутствует
н554У	-	-	380648.65	2212710.68	Метод спутниковых геодезических измерений (определений)	$Mt = \sqrt{(m_0^2 + m_1^2)}=0.1$	Закрепление отсутствует
н553У	-	-	380640.46	2212710.93	Метод спутниковых геодезических измерений (определений)	$Mt = \sqrt{(m_0^2 + m_1^2)}=0.1$	Закрепление отсутствует
275	380621.37	2212712.31	380620.79	2212711.94	Метод спутниковых геодезических измерений (определений)	$Mt = \sqrt{(m_0^2 + m_1^2)}=0.1$	Закрепление отсутствует

1. Сведения о характерных точках границ уточняемого земельного участка с кадастровым номером 47:23:1922002:71 :

Система координат МСК-47, зона 2					Зона № 2		
Обозначение характерных точек границ	Координаты, м				Метод определения координат	Формулы, примененные для расчета средней квадратической погрешности определения координат характерных точек границ (Mt), с подставленными в такие формулы значениями и итоговые (вычисленные) значения Mt, м	Описание закрепления точки
	содержатся в Едином государственном реестре недвижимости		определены в результате выполнения комплексных кадастровых работ				
	X	Y	X	Y			
1	2	3	4	5	6	7	8
н222У	-	-	380619.67	2212695.68	Метод спутниковых геодезических измерений (определений)	$Mt = \sqrt{(m_0^2 + m_1^2)}=0.1$	Закрепление отсутствует
н221У	-	-	380619.56	2212692.18	Метод спутниковых геодезических измерений (определений)	$Mt = \sqrt{(m_0^2 + m_1^2)}=0.1$	Закрепление отсутствует
282	380620.06	2212691.95	380620.07	2212692.15	Метод спутниковых геодезических измерений (определений)	$Mt = \sqrt{(m_0^2 + m_1^2)}=0.1$	Закрепление отсутствует

2. Сведения о частях границ уточняемого земельного участка с кадастровым номером 47:23:1922002:71 :

Обозначение части границ		Горизонтальное проложение (S), м	Описание прохождения части границ	Сведения о согласовании местоположения границ (согласовано/спорное)
от т.	до т.			
1	2	3	4	5
282	н558У	11.52	-	-
н558У	н559У	16.47	-	-
н559У	240	1.24	-	-
240	н541У	7.97	-	-
н541У	239	12.15	-	-
239	н555У	0.92	-	-
н555У	н554У	1.84	-	-
н554У	н553У	8.19	-	-
н553У	275	19.70	-	-
275	н222У	16.30	-	-
н222У	н221У	3.50	-	-
н221У	282	0.51	-	-

3. Сведения о характеристиках уточняемого земельного участка с кадастровым номером 47:23:1922002:71 :		
№ п/п	Наименование характеристики	Значение характеристики
1	2	3
1.	Адрес земельного участка	-
1.1.	Сведения о местоположении земельного участка (при отсутствии адреса) в структурированном в соответствии с федеральной информационной адресной системой виде	-
1.2.	Дополнительные сведения о местоположении земельного участка	-
2.	Площадь земельного участка ± величина погрешности определения (вычисления) площади ($P \pm \Delta P$), м ²	596 ± 9
3.	Формула, примененная для расчета предельной допустимой погрешности определения площади земельного участка, с подставленными значениями и итоговые (вычисленные) значения (ΔP), м ²	$\Delta P = 3.5 * M_t * \sqrt{P} = 3.5 * 0,1 * \sqrt{596} = 9$
4.	Площадь земельного участка согласно сведениям Единого государственного реестра недвижимости ($P_{\text{кад}}$), м ²	601
5.	Оценка расхождения P и $P_{\text{кад}}$ ($P - P_{\text{кад}}$), м ²	5
6.	Предельные минимальный и максимальный размеры земельного участка ($P_{\text{мин}}$ и $P_{\text{макс}}$), м ²	- -
7.	Кадастровый номер или иной государственный учетный номер (инвентарный) объекта недвижимости, расположенного на земельном участке	-
8.	Вид (виды) разрешенного использования	для ведения садоводства
8.1.	Дополнительные сведения об использовании земельного участка	-
9.	Сведения о земельных участках (землях общего пользования, территории общего пользования), посредством которых обеспечивается доступ	-
10.	Иные сведения	-
4. Пояснения к сведениям об уточняемом земельном участке с кадастровым номером 47:23:1922002:71 :		
1.	-	

Сведения об уточняемых земельных участках, необходимые для исправления реестровых ошибок в сведениях о местоположении их границ

1. Сведения о характерных точках границ уточняемого земельного участка с кадастровым номером 47:23:1922002:72 :

Система координат МСК-47, зона 2

Зона № 2

Обозначение характерных точек границ	Координаты, м				Метод определения координат	Формулы, примененные для расчета средней квадратической погрешности определения координат характерных точек границ (Mt), с подставленными в такие формулы значениями и итоговые (вычисленные) значения Mt, м	Описание закрепления точки
	содержатся в Едином государственном реестре недвижимости		определены в результате выполнения комплексных кадастровых работ				
	X	Y	X	Y			
1	2	3	4	5	6	7	8
284	380617.67	2212654.87	380616.96	2212655.64	Метод спутниковых геодезических измерений (определений)	$Mt = \sqrt{(m_0^2 + m_1^2)}=0.1$	Закрепление отсутствует
н220У	-	-	380615.95	2212635.76	Метод спутниковых геодезических измерений (определений)	$Mt = \sqrt{(m_0^2 + m_1^2)}=0.1$	Закрепление отсутствует
285	380616.25	2212633.00	380617.12	2212633.09	Метод спутниковых геодезических измерений (определений)	$Mt = \sqrt{(m_0^2 + m_1^2)}=0.1$	Закрепление отсутствует
н560У	-	-	380638.00	2212631.17	Метод спутниковых геодезических измерений (определений)	$Mt = \sqrt{(m_0^2 + m_1^2)}=0.1$	Закрепление отсутствует
310	-	-	380645.35	2212630.41	Метод спутниковых геодезических измерений (определений)	$Mt = \sqrt{(m_0^2 + m_1^2)}=0.1$	Закрепление отсутствует

1. Сведения о характерных точках границ уточняемого земельного участка с кадастровым номером 47:23:1922002:72 :

Система координат МСК-47, зона 2

Зона № 2

Обозначение характерных точек границ	Координаты, м				Метод определения координат	Формулы, примененные для расчета средней квадратической погрешности определения координат характерных точек границ (Mt), с подставленными в такие формулы значениями и итоговые (вычисленные) значения Mt, м	Описание закрепления точки
	содержатся в Едином государственном реестре недвижимости		определены в результате выполнения комплексных кадастровых работ				
	X	Y	X	Y			
1	2	3	4	5	6	7	8
259	380645.53	2212630.98	380646.12	2212630.34	Метод спутниковых геодезических измерений (определений)	$Mt = \sqrt{(m_0^2 + m_1^2)}=0.1$	Закрепление отсутствует
н545У	-	-	380646.24	2212641.99	Метод спутниковых геодезических измерений (определений)	$Mt = \sqrt{(m_0^2 + m_1^2)}=0.1$	Закрепление отсутствует
258	380647.20	2212651.05	380646.57	2212650.93	Метод спутниковых геодезических измерений (определений)	$Mt = \sqrt{(m_0^2 + m_1^2)}=0.1$	Закрепление отсутствует
257	380644.97	2212653.38	380644.80	2212652.96	Метод спутниковых геодезических измерений (определений)	$Mt = \sqrt{(m_0^2 + m_1^2)}=0.1$	Закрепление отсутствует
256	380637.90	2212654.17	380635.82	2212654.01	Метод спутниковых геодезических измерений (определений)	$Mt = \sqrt{(m_0^2 + m_1^2)}=0.1$	Закрепление отсутствует

1. Сведения о характерных точках границ уточняемого земельного участка с кадастровым номером 47:23:1922002:72 :							
Система координат МСК-47, зона 2						Зона № 2	
Обозначение характерных точек границ	Координаты, м				Метод определения координат	Формулы, примененные для расчета средней квадратической погрешности определения координат характерных точек границ (Mt), с подставленными в такие формулы значениями и итоговые (вычисленные) значения Mt, м	Описание закрепления точки
	содержатся в Едином государственном реестре недвижимости		определены в результате выполнения комплексных кадастровых работ				
	X	Y	X	Y			
1	2	3	4	5	6	7	8
255	380632.42	2212654.36	380632.42	2212654.36	Метод спутниковых геодезических измерений (определений)	$Mt = \sqrt{(m_0^2 + m_1^2)}=0.1$	Закрепление отсутствует
284	380617.67	2212654.87	380616.96	2212655.64	Метод спутниковых геодезических измерений (определений)	$Mt = \sqrt{(m_0^2 + m_1^2)}=0.1$	Закрепление отсутствует
2. Сведения о частях границ уточняемого земельного участка с кадастровым номером 47:23:1922002:72 :							
Обозначение части границ		Горизонтальное проложение (S), м		Описание прохождения части границ	Сведения о согласовании местоположения границ (согласовано/спорное)		
от т.	до т.						
1	2	3		4	5		
284	н220У	19.91		-	-		
н220У	285	2.92		-	-		
285	н560У	20.97		-	-		
н560У	310	7.39		-	-		
310	259	0.77		-	-		
259	н545У	11.65		-	-		
н545У	258	8.95		-	-		
258	257	2.69		-	-		
257	256	9.04		-	-		
256	255	3.42		-	-		
255	284	15.51		-	-		
3. Сведения о характеристиках уточняемого земельного участка с кадастровым номером 47:23:1922002:72 :							
№ п/п	Наименование характеристики					Значение характеристики	
1	2					3	
1.	Адрес земельного участка					-	

3. Сведения о характеристиках уточняемого земельного участка с кадастровым номером 47:23:1922002:72 :		
№ п/п	Наименование характеристики	Значение характеристики
1	2	3
1.1.	Сведения о местоположении земельного участка (при отсутствии адреса) в структурированном в соответствии с федеральной информационной адресной системой виде	-
1.2.	Дополнительные сведения о местоположении земельного участка	-
2.	Площадь земельного участка ± величина погрешности определения (вычисления) площади ($P \pm \Delta P$), м ²	672 ± 9
3.	Формула, примененная для расчета предельной допустимой погрешности определения площади земельного участка, с подставленными значениями и итоговые (вычисленные) значения (ΔP), м ²	$\Delta P = 3.5 * M_t * \sqrt{P} = 3.5 * 0,1 * \sqrt{672} = 9$
4.	Площадь земельного участка согласно сведениям Единого государственного реестра недвижимости ($P_{\text{кад}}$), м ²	657
5.	Оценка расхождения P и $P_{\text{кад}}$ ($P - P_{\text{кад}}$), м ²	15
6.	Предельные минимальный и максимальный размеры земельного участка ($R_{\text{мин}}$ и $R_{\text{макс}}$), м ²	- -
7.	Кадастровый номер или иной государственный учетный номер (инвентарный) объекта недвижимости, расположенного на земельном участке	47:23:1922002:123
8.	Вид (виды) разрешенного использования	для ведения садоводства
8.1.	Дополнительные сведения об использовании земельного участка	-
9.	Сведения о земельных участках (землях общего пользования, территории общего пользования), посредством которых обеспечивается доступ	-
10.	Иные сведения	-
4. Пояснения к сведениям об уточняемом земельном участке с кадастровым номером 47:23:1922002:72 :		
1.	-	

Сведения об уточняемых земельных участках, необходимые для исправления реестровых ошибок в сведениях о местоположении их границ

1. Сведения о характерных точках границ уточняемого земельного участка с кадастровым номером 47:23:1922002:73 :

Система координат МСК-47, зона 2

Зона № 2

Обозначение характерных точек границ	Координаты, м				Метод определения координат	Формулы, примененные для расчета средней квадратической погрешности определения координат характерных точек границ (Mt), с подставленными в такие формулы значениями и итоговые (вычисленные) значения Mt, м	Описание закрепления точки
	содержатся в Едином государственном реестре недвижимости		определены в результате выполнения комплексных кадастровых работ				
	X	Y	X	Y			
1	2	3	4	5	6	7	8
235	380655.24	2212772.95	380655.05	2212772.96	Метод спутниковых геодезических измерений (определений)	$Mt = \sqrt{(m_0^2 + m_1^2)}=0.1$	Закрепление отсутствует
286	380625.38	2212774.27	380625.16	2212774.28	Метод спутниковых геодезических измерений (определений)	$Mt = \sqrt{(m_0^2 + m_1^2)}=0.1$	Закрепление отсутствует
н224У	-	-	380624.99	2212773.97	Метод спутниковых геодезических измерений (определений)	$Mt = \sqrt{(m_0^2 + m_1^2)}=0.1$	Закрепление отсутствует
281	380624.03	2212753.34	380623.75	2212753.58	Метод спутниковых геодезических измерений (определений)	$Mt = \sqrt{(m_0^2 + m_1^2)}=0.1$	Закрепление отсутствует
н557У	-	-	380638.34	2212751.85	Метод спутниковых геодезических измерений (определений)	$Mt = \sqrt{(m_0^2 + m_1^2)}=0.1$	Закрепление отсутствует

1. Сведения о характерных точках границ уточняемого земельного участка с кадастровым номером 47:23:1922002:73 :							
Система координат МСК-47, зона 2						Зона № 2	
Обозначение характерных точек границ	Координаты, м				Метод определения координат	Формулы, примененные для расчета средней квадратической погрешности определения координат характерных точек границ (Mt), с подставленными в такие формулы значениями и итоговые (вычисленные) значения Mt, м	Описание закрепления точки
	содержатся в Едином государственном реестре недвижимости		определены в результате выполнения комплексных кадастровых работ				
	X	Y	X	Y			
1	2	3	4	5	6	7	8
236	380654.25	2212750.66	380654.05	2212750.58	Метод спутниковых геодезических измерений (определений)	$Mt = \sqrt{(m_0^2 + m_1^2)}=0.1$	Закрепление отсутствует
235	380655.24	2212772.95	380655.05	2212772.96	Метод спутниковых геодезических измерений (определений)	$Mt = \sqrt{(m_0^2 + m_1^2)}=0.1$	Закрепление отсутствует
2. Сведения о частях границ уточняемого земельного участка с кадастровым номером 47:23:1922002:73 :							
Обозначение части границ		Горизонтальное проложение (S), м		Описание прохождения части границ	Сведения о согласовании местоположения границ (согласовано/спорное)		
от т.	до т.						
1	2	3		4	5		
235	286	29.92		-	-		
286	н224У	0.35		-	-		
н224У	281	20.43		-	-		
281	н557У	14.69		-	-		
н557У	236	15.76		-	-		
236	235	22.40		-	-		
3. Сведения о характеристиках уточняемого земельного участка с кадастровым номером 47:23:1922002:73 :							
№ п/п	Наименование характеристики				Значение характеристики		
1	2				3		
1.	Адрес земельного участка				-		
1.1.	Сведения о местоположении земельного участка (при отсутствии адреса) в структурированном в соответствии с федеральной информационной адресной системой виде				-		
1.2.	Дополнительные сведения о местоположении земельного участка				-		
2.	Площадь земельного участка ± величина погрешности определения (вычисления) площади (P ± ΔP), м ²				657 ± 9		

3. Сведения о характеристиках уточняемого земельного участка с кадастровым номером 47:23:1922002:73 :		
№ п/п	Наименование характеристики	Значение характеристики
1	2	3
3.	Формула, примененная для расчета предельной допустимой погрешности определения площади земельного участка, с подставленными значениями и итоговые (вычисленные) значения (ΔP), м2	$\Delta P=3.5*Mt*\sqrt{P}=3.5*0,1*\sqrt{657}=9$
4.	Площадь земельного участка согласно сведениям Единого государственного реестра недвижимости (Ркад), м2	651
5.	Оценка расхождения Р и Ркад (Р - Ркад), м2	6
6.	Предельные минимальный и максимальный размеры земельного участка (Рмин и Рмакс), м2	- -
7.	Кадастровый номер или иной государственный учетный номер (инвентарный) объекта недвижимости, расположенного на земельном участке	-
8.	Вид (виды) разрешенного использования	для ведения садоводства
8.1.	Дополнительные сведения об использовании земельного участка	-
9.	Сведения о земельных участках (землях общего пользования, территории общего пользования), посредством которых обеспечивается доступ	-
10.	Иные сведения	-
4. Пояснения к сведениям об уточняемом земельном участке с кадастровым номером 47:23:1922002:73 :		
1.	-	

Сведения об уточняемых земельных участках, необходимые для исправления реестровых ошибок в сведениях о местоположении их границ

1. Сведения о характерных точках границ уточняемого земельного участка с кадастровым номером 47:23:1922002:74 :

Система координат МСК-47, зона 2

Зона № 2

Обозначение характерных точек границ	Координаты, м				Метод определения координат	Формулы, примененные для расчета средней квадратической погрешности определения границ (Mt), с подставленными в такие формулы значениями и итоговые (вычисленные) значения Mt, м	Описание закрепления точки
	содержатся в Едином государственном реестре недвижимости		определены в результате выполнения комплексных кадастровых работ				
	X	Y	X	Y			
1	2	3	4	5	6	7	8
261	380716.15	2212625.82	380716.11	2212626.11	Метод спутниковых геодезических измерений (определений)	$Mt = \sqrt{(m_0^2 + m_1^2)}=0.1$	Закрепление отсутствует
н561У	-	-	380719.92	2212625.86	Метод спутниковых геодезических измерений (определений)	$Mt = \sqrt{(m_0^2 + m_1^2)}=0.1$	Закрепление отсутствует
н562У	-	-	380721.68	2212650.98	Метод спутниковых геодезических измерений (определений)	$Mt = \sqrt{(m_0^2 + m_1^2)}=0.1$	Закрепление отсутствует
287	380717.87	2212651.28	380717.87	2212651.28	Метод спутниковых геодезических измерений (определений)	$Mt = \sqrt{(m_0^2 + m_1^2)}=0.1$	Закрепление отсутствует
288	380687.06	2212653.35	380687.06	2212653.35	Метод спутниковых геодезических измерений (определений)	$Mt = \sqrt{(m_0^2 + m_1^2)}=0.1$	Закрепление отсутствует

1. Сведения о характерных точках границ уточняемого земельного участка с кадастровым номером 47:23:1922002:74 :							
Система координат МСК-47, зона 2						Зона № 2	
Обозначение характерных точек границ	Координаты, м				Метод определения координат	Формулы, примененные для расчета средней квадратической погрешности определения координат характерных точек границ (Mt), с подставленными в такие формулы значениями и итоговые (вычисленные) значения Mt, м	Описание закрепления точки
	содержатся в Едином государственном реестре недвижимости		определены в результате выполнения комплексных кадастровых работ				
	X	Y	X	Y			
1	2	3	4	5	6	7	8
262	380685.35	2212627.69	380685.40	2212628.44	Метод спутниковых геодезических измерений (определений)	$Mt = \sqrt{(m_0^2 + m_1^2)}=0.1$	Закрепление отсутствует
261	380716.15	2212625.82	380716.11	2212626.11	Метод спутниковых геодезических измерений (определений)	$Mt = \sqrt{(m_0^2 + m_1^2)}=0.1$	Закрепление отсутствует
2. Сведения о частях границ уточняемого земельного участка с кадастровым номером 47:23:1922002:74 :							
Обозначение части границ		Горизонтальное проложение (S), м		Описание прохождения части границ	Сведения о согласовании местоположения границ (согласовано/спорное)		
от т.	до т.						
1	2	3		4	5		
261	н561У	3.82		-	-		
н561У	н562У	25.18		-	-		
н562У	287	3.82		-	-		
287	288	30.88		-	-		
288	262	24.97		-	-		
262	261	30.80		-	-		
3. Сведения о характеристиках уточняемого земельного участка с кадастровым номером 47:23:1922002:74 :							
№ п/п	Наименование характеристики					Значение характеристики	
1	2					3	
1.	Адрес земельного участка					-	
1.1.	Сведения о местоположении земельного участка (при отсутствии адреса) в структурированном в соответствии с федеральной информационной адресной системой виде					-	
1.2.	Дополнительные сведения о местоположении земельного участка					-	
2.	Площадь земельного участка ± величина погрешности определения (вычисления) площади (P ± ΔP), м ²					870 ± 11	

3. Сведения о характеристиках уточняемого земельного участка с кадастровым номером 47:23:1922002:74 :		
№ п/п	Наименование характеристики	Значение характеристики
1	2	3
3.	Формула, примененная для расчета предельной допустимой погрешности определения площади земельного участка, с подставленными значениями и итоговые (вычисленные) значения (ΔP), м2	$\Delta P=3.5*Mt*\sqrt{P}=3.5*0,1*\sqrt{922}=11$
4.	Площадь земельного участка согласно сведениям Единого государственного реестра недвижимости (Ркад), м2	791
5.	Оценка расхождения Р и Ркад (Р - Ркад), м2	79
6.	Предельные минимальный и максимальный размеры земельного участка (Рмин и Рмакс), м2	- -
7.	Кадастровый номер или иной государственный учетный номер (инвентарный) объекта недвижимости, расположенного на земельном участке	-
8.	Вид (виды) разрешенного использования	для ведения садоводства
8.1.	Дополнительные сведения об использовании земельного участка	-
9.	Сведения о земельных участках (землях общего пользования, территории общего пользования), посредством которых обеспечивается доступ	-
10.	Иные сведения	-
4. Пояснения к сведениям об уточняемом земельном участке с кадастровым номером 47:23:1922002:74 :		
1.	-	

Сведения об уточняемых земельных участках, необходимые для исправления реестровых ошибок в сведениях о местоположении их границ

1. Сведения о характерных точках границ уточняемого земельного участка с кадастровым номером 47:23:1922002:75 :

Система координат МСК-47, зона 2

Зона № 2

Обозначение характерных точек границ	Координаты, м				Метод определения координат	Формулы, примененные для расчета средней квадратической погрешности определения координат характерных точек границ (Mt), с подставленными в такие формулы значениями и итоговые (вычисленные) значения Mt, м	Описание закрепления точки
	содержатся в Едином государственном реестре недвижимости		определены в результате выполнения комплексных кадастровых работ				
	X	Y	X	Y			
1	2	3	4	5	6	7	8
289	380730.88	2212955.82	380730.80	2212954.70	Метод спутниковых геодезических измерений (определений)	$Mt = \sqrt{(m_0^2 + m_1^2)}=0.1$	Закрепление отсутствует
290	380730.48	2212949.83	380730.48	2212949.83	Метод спутниковых геодезических измерений (определений)	$Mt = \sqrt{(m_0^2 + m_1^2)}=0.1$	Закрепление отсутствует
291	380707.34	2212951.36	380707.47	2212951.35	Метод спутниковых геодезических измерений (определений)	$Mt = \sqrt{(m_0^2 + m_1^2)}=0.1$	Закрепление отсутствует
292	380705.82	2212928.39	380705.78	2212928.10	Метод спутниковых геодезических измерений (определений)	$Mt = \sqrt{(m_0^2 + m_1^2)}=0.1$	Закрепление отсутствует
304	-	-	380706.93	2212928.00	Метод спутниковых геодезических измерений (определений)	$Mt = \sqrt{(m_0^2 + m_1^2)}=0.1$	Закрепление отсутствует

1. Сведения о характерных точках границ уточняемого земельного участка с кадастровым номером 47:23:1922002:75 :

Система координат МСК-47, зона 2

Зона № 2

Обозначение характерных точек границ	Координаты, м				Метод определения координат	Формулы, примененные для расчета средней квадратической погрешности определения координат характерных точек границ (Mt), с подставленными в такие формулы значениями и итоговые (вычисленные) значения Mt, м	Описание закрепления точки
	содержатся в Едином государственном реестре недвижимости		определены в результате выполнения комплексных кадастровых работ				
	X	Y	X	Y			
1	2	3	4	5	6	7	8
303	-	-	380735.73	2212925.12	Метод спутниковых геодезических измерений (определений)	$Mt = \sqrt{(m_0^2 + m_1^2)}=0.1$	Закрепление отсутствует
293	380736.32	2212925.17	380739.11	2212924.88	Метод спутниковых геодезических измерений (определений)	$Mt = \sqrt{(m_0^2 + m_1^2)}=0.1$	Закрепление отсутствует
294	380736.90	2212933.75	380741.12	2212953.87	Метод спутниковых геодезических измерений (определений)	$Mt = \sqrt{(m_0^2 + m_1^2)}=0.1$	Закрепление отсутствует
295	380738.51	2212955.22	380738.62	2212954.13	Метод спутниковых геодезических измерений (определений)	$Mt = \sqrt{(m_0^2 + m_1^2)}=0.1$	Закрепление отсутствует
289	380730.88	2212955.82	380730.80	2212954.70	Метод спутниковых геодезических измерений (определений)	$Mt = \sqrt{(m_0^2 + m_1^2)}=0.1$	Закрепление отсутствует

2. Сведения о частях границ уточняемого земельного участка с кадастровым номером 47:23:1922002:75 :				
Обозначение части границ		Горизонтальное проложение (S), м	Описание прохождения части границ	Сведения о согласовании местоположения границ (согласовано/спорное)
от т.	до т.			
1	2	3	4	5
289	290	4.88	-	-
290	291	23.06	-	-
291	292	23.31	-	-
292	304	1.15	-	-
304	303	28.94	-	-
303	293	3.39	-	-
293	294	29.06	-	-
294	295	2.51	-	-
295	289	7.84	-	-
3. Сведения о характеристиках уточняемого земельного участка с кадастровым номером 47:23:1922002:75 :				
№ п/п	Наименование характеристики		Значение характеристики	
1	2		3	
1.	Адрес земельного участка		-	
1.1.	Сведения о местоположении земельного участка (при отсутствии адреса) в структурированном в соответствии с федеральной информационной адресной системой виде		-	
1.2.	Дополнительные сведения о местоположении земельного участка		-	
2.	Площадь земельного участка ± величина погрешности определения (вычисления) площади ($P \pm \Delta P$), м ²		848 ± 10	
3.	Формула, примененная для расчета предельной допустимой погрешности определения площади земельного участка, с подставленными значениями и итоговые (вычисленные) значения (ΔP), м ²		$\Delta P = 3.5 * M_t * \sqrt{P} = 3.5 * 0,1 * \sqrt{878} = 10$	
4.	Площадь земельного участка согласно сведениям Единого государственного реестра недвижимости (Р _{кад}), м ²		771	
5.	Оценка расхождения Р и Р _{кад} (Р - Р _{кад}), м ²		77	
6.	Предельные минимальный и максимальный размеры земельного участка (Р _{мин} и Р _{макс}), м ²		- -	
7.	Кадастровый номер или иной государственный учетный номер (инвентарный) объекта недвижимости, расположенного на земельном участке		-	
8.	Вид (виды) разрешенного использования		для ведения садоводства	
8.1.	Дополнительные сведения об использовании земельного участка		-	
9.	Сведения о земельных участках (землях общего пользования, территории общего пользования), посредством которых обеспечивается доступ		-	
10.	Иные сведения		-	
4. Пояснения к сведениям об уточняемом земельном участке с кадастровым номером 47:23:1922002:75 :				
1.	-			

Сведения об уточняемых земельных участках, необходимые для исправления реестровых ошибок в сведениях о местоположении их границ

1. Сведения о характерных точках границ уточняемого земельного участка с кадастровым номером 47:23:1922002:76 :

Система координат МСК-47, зона 2

Зона № 2

Обозначение характерных точек границ	Координаты, м				Метод определения координат	Формулы, примененные для расчета средней квадратической погрешности определения границ (Mt), с подставленными в такие формулы значениями и итоговые (вычисленные) значения Mt, м	Описание закрепления точки
	содержатся в Едином государственном реестре недвижимости		определены в результате выполнения комплексных кадастровых работ				
	X	Y	X	Y			
1	2	3	4	5	6	7	8
296	380690.97	2212708.36	380690.97	2212708.31	Метод спутниковых геодезических измерений (определений)	$Mt = \sqrt{(m_0^2 + m_1^2)}=0.1$	Закрепление отсутствует
н167У	-	-	380690.45	2212701.14	Метод спутниковых геодезических измерений (определений)	$Mt = \sqrt{(m_0^2 + m_1^2)}=0.1$	Закрепление отсутствует
н166У	-	-	380690.22	2212697.97	Метод спутниковых геодезических измерений (определений)	$Mt = \sqrt{(m_0^2 + m_1^2)}=0.1$	Закрепление отсутствует
н165У	-	-	380689.60	2212698.03	Метод спутниковых геодезических измерений (определений)	$Mt = \sqrt{(m_0^2 + m_1^2)}=0.1$	Закрепление отсутствует
н164У	-	-	380689.11	2212692.65	Метод спутниковых геодезических измерений (определений)	$Mt = \sqrt{(m_0^2 + m_1^2)}=0.1$	Закрепление отсутствует

1. Сведения о характерных точках границ уточняемого земельного участка с кадастровым номером 47:23:1922002:76 :

Система координат МСК-47, зона 2

Зона № 2

Обозначение характерных точек границ	Координаты, м				Метод определения координат	Формулы, примененные для расчета средней квадратической погрешности определения координат характерных точек границ (Mt), с подставленными в такие формулы значениями и итоговые (вычисленные) значения Mt, м	Описание закрепления точки
	содержатся в Едином государственном реестре недвижимости		определены в результате выполнения комплексных кадастровых работ				
	X	Y	X	Y			
1	2	3	4	5	6	7	8
н163У	-	-	380689.83	2212692.58	Метод спутниковых геодезических измерений (определений)	$Mt = \sqrt{(m_0^2 + m_1^2)}=0.1$	Закрепление отсутствует
243	380689.54	2212688.61	380689.52	2212688.30	Метод спутниковых геодезических измерений (определений)	$Mt = \sqrt{(m_0^2 + m_1^2)}=0.1$	Закрепление отсутствует
246	380720.21	2212686.02	380720.63	2212685.31	Метод спутниковых геодезических измерений (определений)	$Mt = \sqrt{(m_0^2 + m_1^2)}=0.1$	Закрепление отсутствует
н563У	-	-	380722.72	2212685.23	Метод спутниковых геодезических измерений (определений)	$Mt = \sqrt{(m_0^2 + m_1^2)}=0.1$	Закрепление отсутствует
297	380721.54	2212705.64	380723.87	2212704.90	Метод спутниковых геодезических измерений (определений)	$Mt = \sqrt{(m_0^2 + m_1^2)}=0.1$	Закрепление отсутствует

1. Сведения о характерных точках границ уточняемого земельного участка с кадастровым номером 47:23:1922002:76 :

Система координат МСК-47, зона 2					Зона № 2		
Обозначение характерных точек границ	Координаты, м				Метод определения координат	Формулы, примененные для расчета средней квадратической погрешности определения координат характерных точек границ (Mt), с подставленными в такие формулы значениями и итоговые (вычисленные) значения Mt, м	Описание закрепления точки
	содержатся в Едином государственном реестре недвижимости		определены в результате выполнения комплексных кадастровых работ				
	X	Y	X	Y			
1	2	3	4	5	6	7	8
н564У	-	-	380720.26	2212705.24	Метод спутниковых геодезических измерений (определений)	$Mt = \sqrt{(m_0^2 + m_1^2)}=0.1$	Закрепление отсутствует
н565У	-	-	380706.52	2212706.75	Метод спутниковых геодезических измерений (определений)	$Mt = \sqrt{(m_0^2 + m_1^2)}=0.1$	Закрепление отсутствует
296	380690.97	2212708.36	380690.97	2212708.31	Метод спутниковых геодезических измерений (определений)	$Mt = \sqrt{(m_0^2 + m_1^2)}=0.1$	Закрепление отсутствует

2. Сведения о частях границ уточняемого земельного участка с кадастровым номером 47:23:1922002:76 :

Обозначение части границ		Горизонтальное проложение (S), м	Описание прохождения части границ	Сведения о согласовании местоположения границ (согласовано/спорное)
от т.	до т.			
1	2	3	4	5
296	н167У	7.19	-	-
н167У	н166У	3.18	-	-
н166У	н165У	0.62	-	-
н165У	н164У	5.40	-	-
н164У	н163У	0.72	-	-
н163У	243	4.29	-	-
243	246	31.25	-	-
246	н563У	2.09	-	-
н563У	297	19.70	-	-
297	н564У	3.63	-	-
н564У	н565У	13.82	-	-
н565У	296	15.63	-	-

3. Сведения о характеристиках уточняемого земельного участка с кадастровым номером 47:23:1922002:76 :		
№ п/п	Наименование характеристики	Значение характеристики
1	2	3
1.	Адрес земельного участка	-
1.1.	Сведения о местоположении земельного участка (при отсутствии адреса) в структурированном в соответствии с федеральной информационной адресной системой виде	-
1.2.	Дополнительные сведения о местоположении земельного участка	-
2.	Площадь земельного участка ± величина погрешности определения (вычисления) площади ($P \pm \Delta P$), м ²	666 ± 9
3.	Формула, примененная для расчета предельной допустимой погрешности определения площади земельного участка, с подставленными значениями и итоговые (вычисленные) значения (ΔP), м ²	$\Delta P = 3.5 * M_{ит} * \sqrt{P} = 3.5 * 0,1 * \sqrt{716} = 9$
4.	Площадь земельного участка согласно сведениям Единого государственного реестра недвижимости ($P_{кад}$), м ²	606
5.	Оценка расхождения P и $P_{кад}$ ($P - P_{кад}$), м ²	60
6.	Предельные минимальный и максимальный размеры земельного участка ($P_{мин}$ и $P_{макс}$), м ²	- -
7.	Кадастровый номер или иной государственный учетный номер (инвентарный) объекта недвижимости, расположенного на земельном участке	-
8.	Вид (виды) разрешенного использования	для ведения садоводства
8.1.	Дополнительные сведения об использовании земельного участка	-
9.	Сведения о земельных участках (землях общего пользования, территории общего пользования), посредством которых обеспечивается доступ	-
10.	Иные сведения	-
4. Пояснения к сведениям об уточняемом земельном участке с кадастровым номером 47:23:1922002:76 :		
1.	-	

Сведения об уточняемых земельных участках, необходимые для исправления реестровых ошибок в сведениях о местоположении их границ

1. Сведения о характерных точках границ уточняемого земельного участка с кадастровым номером 47:23:1922002:78 :

Система координат МСК-47, зона 2

Зона № 2

Обозначение характерных точек границ	Координаты, м				Метод определения координат	Формулы, примененные для расчета средней квадратической погрешности определения границ (Mt), с подставленными в такие формулы значениями и итоговые (вычисленные) значения Mt, м	Описание закрепления точки
	содержатся в Едином государственном реестре недвижимости		определены в результате выполнения комплексных кадастровых работ				
	X	Y	X	Y			
1	2	3	4	5	6	7	8
298	380636.55	2212931.89	380636.53	2212931.65	Метод спутниковых геодезических измерений (определений)	$Mt = \sqrt{(m_0^2 + m_1^2)}=0.1$	Закрепление отсутствует
299	380635.19	2212912.69	380635.14	2212912.39	Метод спутниковых геодезических измерений (определений)	$Mt = \sqrt{(m_0^2 + m_1^2)}=0.1$	Закрепление отсутствует
217	380664.28	2212909.23	380664.05	2212909.25	Метод спутниковых геодезических измерений (определений)	$Mt = \sqrt{(m_0^2 + m_1^2)}=0.1$	Закрепление отсутствует
н566У	-	-	380664.39	2212912.31	Метод спутниковых геодезических измерений (определений)	$Mt = \sqrt{(m_0^2 + m_1^2)}=0.1$	Закрепление отсутствует
н567У	-	-	380665.69	2212929.57	Метод спутниковых геодезических измерений (определений)	$Mt = \sqrt{(m_0^2 + m_1^2)}=0.1$	Закрепление отсутствует

1. Сведения о характерных точках границ уточняемого земельного участка с кадастровым номером 47:23:1922002:78 :							
Система координат МСК-47, зона 2						Зона № 2	
Обозначение характерных точек границ	Координаты, м				Метод определения координат	Формулы, примененные для расчета средней квадратической погрешности определения координат характерных точек границ (Mt), с подставленными в такие формулы значениями и итоговые (вычисленные) значения Mt, м	Описание закрепления точки
	содержатся в Едином государственном реестре недвижимости		определены в результате выполнения комплексных кадастровых работ				
	X	Y	X	Y			
1	2	3	4	5	6	7	8
н386У	-	-	380665.72	2212930.02	Метод спутниковых геодезических измерений (определений)	$Mt = \sqrt{(m_0^2 + m_1^2)} = 0.1$	Закрепление отсутствует
207	380666.40	2212930.46	-	-	-	0.20	Закрепление отсутствует
298	380636.55	2212931.89	380636.53	2212931.65	Метод спутниковых геодезических измерений (определений)	$Mt = \sqrt{(m_0^2 + m_1^2)} = 0.1$	Закрепление отсутствует
2. Сведения о частях границ уточняемого земельного участка с кадастровым номером 47:23:1922002:78 :							
Обозначение части границ		Горизонтальное проложение (S), м		Описание прохождения части границ	Сведения о согласовании местоположения границ (согласовано/спорное)		
от т.	до т.						
1	2	3		4	5		
298	299	19.31		-	-		
299	217	29.08		-	-		
217	н566У	3.08		-	-		
н566У	н567У	17.31		-	-		
н567У	н386У	0.45		-	-		
н386У	298	29.24		-	-		
3. Сведения о характеристиках уточняемого земельного участка с кадастровым номером 47:23:1922002:78 :							
№ п/п	Наименование характеристики					Значение характеристики	
1	2					3	
1.	Адрес земельного участка					-	
1.1.	Сведения о местоположении земельного участка (при отсутствии адреса) в структурированном в соответствии с федеральной информационной адресной системой виде					-	
1.2.	Дополнительные сведения о местоположении земельного участка					-	
2.	Площадь земельного участка ± величина погрешности определения (вычисления) площади (P ± ΔP), м ²					586 ± 8	

3. Сведения о характеристиках уточняемого земельного участка с кадастровым номером 47:23:1922002:78 :		
№ п/п	Наименование характеристики	Значение характеристики
1	2	3
3.	Формула, примененная для расчета предельной допустимой погрешности определения площади земельного участка, с подставленными значениями и итоговые (вычисленные) значения (ΔP), м2	$\Delta P=3.5*Mt*\sqrt{P}=3.5*0,1*\sqrt{586}=8$
4.	Площадь земельного участка согласно сведениям Единого государственного реестра недвижимости (Ркад), м2	600
5.	Оценка расхождения Р и Ркад (Р - Ркад), м2	14
6.	Предельные минимальный и максимальный размеры земельного участка (Рмин и Рмакс), м2	- -
7.	Кадастровый номер или иной государственный учетный номер (инвентарный) объекта недвижимости, расположенного на земельном участке	-
8.	Вид (виды) разрешенного использования	для ведения садоводства
8.1.	Дополнительные сведения об использовании земельного участка	-
9.	Сведения о земельных участках (землях общего пользования, территории общего пользования), посредством которых обеспечивается доступ	-
10.	Иные сведения	-
4. Пояснения к сведениям об уточняемом земельном участке с кадастровым номером 47:23:1922002:78 :		
1.	-	

Сведения об уточняемых земельных участках, необходимые для исправления реестровых ошибок в сведениях о местоположении их границ

1. Сведения о характерных точках границ уточняемого земельного участка с кадастровым номером 47:23:1922002:79 :

Система координат МСК-47, зона 2

Зона № 2

Обозначение характерных точек границ	Координаты, м				Метод определения координат	Формулы, примененные для расчета средней квадратической погрешности определения границ (Mt), с подставленными в такие формулы значениями и итоговые (вычисленные) значения Mt, м	Описание закрепления точки
	содержатся в Едином государственном реестре недвижимости		определены в результате выполнения комплексных кадастровых работ				
	X	Y	X	Y			
1	2	3	4	5	6	7	8
300	380630.82	2212851.37	380630.86	2212851.73	Метод спутниковых геодезических измерений (определений)	$Mt = \sqrt{(m_0^2 + m_1^2)}=0.1$	Закрепление отсутствует
301	380629.39	2212831.27	380629.44	2212831.21	Метод спутниковых геодезических измерений (определений)	$Mt = \sqrt{(m_0^2 + m_1^2)}=0.1$	Закрепление отсутствует
н272У	-	-	380653.57	2212829.94	Метод спутниковых геодезических измерений (определений)	$Mt = \sqrt{(m_0^2 + m_1^2)}=0.1$	Закрепление отсутствует
н271У	-	-	380653.53	2212829.37	Метод спутниковых геодезических измерений (определений)	$Mt = \sqrt{(m_0^2 + m_1^2)}=0.1$	Закрепление отсутствует
н270У	-	-	380658.48	2212829.04	Метод спутниковых геодезических измерений (определений)	$Mt = \sqrt{(m_0^2 + m_1^2)}=0.1$	Закрепление отсутствует

1. Сведения о характерных точках границ уточняемого земельного участка с кадастровым номером 47:23:1922002:79 :

Система координат МСК-47, зона 2

Зона № 2

Обозначение характерных точек границ	Координаты, м				Метод определения координат	Формулы, примененные для расчета средней квадратической погрешности определения координат характерных точек границ (Mt), с подставленными в такие формулы значениями и итоговые (вычисленные) значения Mt, м	Описание закрепления точки
	содержатся в Едином государственном реестре недвижимости		определены в результате выполнения комплексных кадастровых работ				
	X	Y	X	Y			
1	2	3	4	5	6	7	8
н269У	-	-	380658.85	2212829.02	Метод спутниковых геодезических измерений (определений)	$Mt = \sqrt{(m_0^2 + m_1^2)}=0.1$	Закрепление отсутствует
302	380659.18	2212829.64	380658.89	2212829.66	Метод спутниковых геодезических измерений (определений)	$Mt = \sqrt{(m_0^2 + m_1^2)}=0.1$	Закрепление отсутствует
223	380660.55	2212850.05	380660.15	2212849.52	Метод спутниковых геодезических измерений (определений)	$Mt = \sqrt{(m_0^2 + m_1^2)}=0.1$	Закрепление отсутствует
н568У	-	-	380647.51	2212850.42	Метод спутниковых геодезических измерений (определений)	$Mt = \sqrt{(m_0^2 + m_1^2)}=0.1$	Закрепление отсутствует
300	380630.82	2212851.37	380630.86	2212851.73	Метод спутниковых геодезических измерений (определений)	$Mt = \sqrt{(m_0^2 + m_1^2)}=0.1$	Закрепление отсутствует

2. Сведения о частях границ уточняемого земельного участка с кадастровым номером 47:23:1922002:79 :				
Обозначение части границ		Горизонтальное проложение (S), м	Описание прохождения части границ	Сведения о согласовании местоположения границ (согласовано/спорное)
от т.	до т.			
1	2	3	4	5
300	301	20.57	-	-
301	н272У	24.16	-	-
н272У	н271У	0.57	-	-
н271У	н270У	4.96	-	-
н270У	н269У	0.37	-	-
н269У	302	0.64	-	-
302	223	19.90	-	-
223	н568У	12.67	-	-
н568У	300	16.70	-	-
3. Сведения о характеристиках уточняемого земельного участка с кадастровым номером 47:23:1922002:79 :				
№ п/п	Наименование характеристики		Значение характеристики	
1	2		3	
1.	Адрес земельного участка		-	
1.1.	Сведения о местоположении земельного участка (при отсутствии адреса) в структурированном в соответствии с федеральной информационной адресной системой виде		-	
1.2.	Дополнительные сведения о местоположении земельного участка		-	
2.	Площадь земельного участка ± величина погрешности определения (вычисления) площади (P ± ΔP), м ²		598 ± 9	
3.	Формула, примененная для расчета предельной допустимой погрешности определения площади земельного участка, с подставленными значениями и итоговые (вычисленные) значения (ΔP), м ²		ΔP=3.5*Мi*√P=3.5*0,1*√598=9	
4.	Площадь земельного участка согласно сведениям Единого государственного реестра недвижимости (P _{кад}), м ²		605	
5.	Оценка расхождения P и P _{кад} (P - P _{кад}), м ²		7	
6.	Предельные минимальный и максимальный размеры земельного участка (P _{мин} и P _{макс}), м ²		-	
7.	Кадастровый номер или иной государственный учетный номер (инвентарный) объекта недвижимости, расположенного на земельном участке		-	
8.	Вид (виды) разрешенного использования		для ведения садоводства	
8.1.	Дополнительные сведения об использовании земельного участка		-	
9.	Сведения о земельных участках (землях общего пользования, территории общего пользования), посредством которых обеспечивается доступ		-	
10.	Иные сведения		-	
4. Пояснения к сведениям об уточняемом земельном участке с кадастровым номером 47:23:1922002:79 :				
1.	-			

Сведения об уточняемых земельных участках, необходимые для исправления реестровых ошибок в сведениях о местоположении их границ

1. Сведения о характерных точках границ уточняемого земельного участка с кадастровым номером 47:23:1922002:80 :

Система координат МСК-47, зона 2

Зона № 2

Обозначение характерных точек границ	Координаты, м				Метод определения координат	Формулы, примененные для расчета средней квадратической погрешности определения границ (Mt), с подставленными в такие формулы значениями и итоговые (вычисленные) значения Mt, м	Описание закрепления точки
	содержатся в Едином государственном реестре недвижимости		определены в результате выполнения комплексных кадастровых работ				
	X	Y	X	Y			
1	2	3	4	5	6	7	8
210	380704.41	2212906.95	380705.21	2212906.61	Метод спутниковых геодезических измерений (определений)	$Mt = \sqrt{(m_0^2 + m_1^2)}=0.1$	Закрепление отсутствует
209	380734.98	2212905.34	380734.48	2212905.27	Метод спутниковых геодезических измерений (определений)	$Mt = \sqrt{(m_0^2 + m_1^2)}=0.1$	Закрепление отсутствует
н190У	-	-	380734.92	2212914.51	Метод спутниковых геодезических измерений (определений)	$Mt = \sqrt{(m_0^2 + m_1^2)}=0.1$	Закрепление отсутствует
н189У	-	-	380735.63	2212919.18	Метод спутниковых геодезических измерений (определений)	$Mt = \sqrt{(m_0^2 + m_1^2)}=0.1$	Закрепление отсутствует
н188У	-	-	380735.83	2212922.97	Метод спутниковых геодезических измерений (определений)	$Mt = \sqrt{(m_0^2 + m_1^2)}=0.1$	Закрепление отсутствует

1. Сведения о характерных точках границ уточняемого земельного участка с кадастровым номером 47:23:1922002:80 :

Система координат МСК-47, зона 2

Зона № 2

Обозначение характерных точек границ	Координаты, м				Метод определения координат	Формулы, примененные для расчета средней квадратической погрешности определения координат характерных точек границ (Mt), с подставленными в такие формулы значениями и итоговые (вычисленные) значения Mt, м	Описание закрепления точки
	содержатся в Едином государственном реестре недвижимости		определены в результате выполнения комплексных кадастровых работ				
	X	Y	X	Y			
1	2	3	4	5	6	7	8
303	380736.32	2212925.17	380735.73	2212925.12	Метод спутниковых геодезических измерений (определений)	$Mt = \sqrt{(m_0^2 + m_1^2)}=0.1$	Закрепление отсутствует
304	380705.82	2212928.39	380706.93	2212928.00	Метод спутниковых геодезических измерений (определений)	$Mt = \sqrt{(m_0^2 + m_1^2)}=0.1$	Закрепление отсутствует
292	-	-	380705.78	2212928.10	Метод спутниковых геодезических измерений (определений)	$Mt = \sqrt{(m_0^2 + m_1^2)}=0.1$	Закрепление отсутствует
н172У	-	-	380704.39	2212906.64	Метод спутниковых геодезических измерений (определений)	$Mt = \sqrt{(m_0^2 + m_1^2)}=0.1$	Закрепление отсутствует
210	380704.41	2212906.95	380705.21	2212906.61	Метод спутниковых геодезических измерений (определений)	$Mt = \sqrt{(m_0^2 + m_1^2)}=0.1$	Закрепление отсутствует

2. Сведения о частях границ уточняемого земельного участка с кадастровым номером 47:23:1922002:80 :				
Обозначение части границ		Горизонтальное проложение (S), м	Описание прохождения части границ	Сведения о согласовании местоположения границ (согласовано/спорное)
от т.	до т.			
1	2	3	4	5
210	209	29.30	-	-
209	н190У	9.25	-	-
н190У	н189У	4.72	-	-
н189У	н188У	3.80	-	-
н188У	303	2.15	-	-
303	304	28.94	-	-
304	292	1.15	-	-
292	н172У	21.50	-	-
н172У	210	0.82	-	-
3. Сведения о характеристиках уточняемого земельного участка с кадастровым номером 47:23:1922002:80 :				
№ п/п	Наименование характеристики		Значение характеристики	
1	2		3	
1.	Адрес земельного участка		-	
1.1.	Сведения о местоположении земельного участка (при отсутствии адреса) в структурированном в соответствии с федеральной информационной адресной системой виде		-	
1.2.	Дополнительные сведения о местоположении земельного участка		-	
2.	Площадь земельного участка ± величина погрешности определения (вычисления) площади (P ± ΔP), м ²		624 ± 9	
3.	Формула, примененная для расчета предельной допустимой погрешности определения площади земельного участка, с подставленными значениями и итоговые (вычисленные) значения (ΔP), м ²		ΔP=3.5*Мi*√P=3.5*0,1*√624=9	
4.	Площадь земельного участка согласно сведениям Единого государственного реестра недвижимости (P _{кад}), м ²		633	
5.	Оценка расхождения P и P _{кад} (P - P _{кад}), м ²		9	
6.	Предельные минимальный и максимальный размеры земельного участка (P _{мин} и P _{макс}), м ²		- -	
7.	Кадастровый номер или иной государственный учетный номер (инвентарный) объекта недвижимости, расположенного на земельном участке		-	
8.	Вид (виды) разрешенного использования		для ведения садоводства	
8.1.	Дополнительные сведения об использовании земельного участка		-	
9.	Сведения о земельных участках (землях общего пользования, территории общего пользования), посредством которых обеспечивается доступ		-	
10.	Иные сведения		-	
4. Пояснения к сведениям об уточняемом земельном участке с кадастровым номером 47:23:1922002:80 :				
1.	-			

Сведения об уточняемых земельных участках, необходимые для исправления реестровых ошибок в сведениях о местоположении их границ

1. Сведения о характерных точках границ уточняемого земельного участка с кадастровым номером 47:23:1922002:81 :

Система координат МСК-47, зона 2

Зона № 2

Обозначение характерных точек границ	Координаты, м				Метод определения координат	Формулы, примененные для расчета средней квадратической погрешности определения координат характерных точек границ (Mt), с подставленными в такие формулы значениями и итоговые (вычисленные) значения Mt, м	Описание закрепления точки
	содержатся в Едином государственном реестре недвижимости		определены в результате выполнения комплексных кадастровых работ				
	X	Y	X	Y			
1	2	3	4	5	6	7	8
216	380694.45	2212907.88	380694.41	2212908.01	Метод спутниковых геодезических измерений (определений)	$Mt = \sqrt{(m_0^2 + m_1^2)}=0.1$	Закрепление отсутствует
н265У	-	-	380694.72	2212911.57	Метод спутниковых геодезических измерений (определений)	$Mt = \sqrt{(m_0^2 + m_1^2)}=0.1$	Закрепление отсутствует
н264У	-	-	380695.03	2212918.20	Метод спутниковых геодезических измерений (определений)	$Mt = \sqrt{(m_0^2 + m_1^2)}=0.1$	Закрепление отсутствует
208	380695.84	2212929.04	380696.02	2212928.58	Метод спутниковых геодезических измерений (определений)	$Mt = \sqrt{(m_0^2 + m_1^2)}=0.1$	Закрепление отсутствует
н523У	-	-	380681.09	2212929.55	Метод спутниковых геодезических измерений (определений)	$Mt = \sqrt{(m_0^2 + m_1^2)}=0.1$	Закрепление отсутствует

1. Сведения о характерных точках границ уточняемого земельного участка с кадастровым номером 47:23:1922002:81 :

Система координат МСК-47, зона 2

Зона №2

Обозначение характерных точек границ	Координаты, м				Метод определения координат	Формулы, примененные для расчета средней квадратической погрешности определения координат характерных точек границ (Mt), с подставленными в такие формулы значениями и итоговые (вычисленные) значения Mt, м	Описание закрепления точки
	содержатся в Едином государственном реестре недвижимости		определены в результате выполнения комплексных кадастровых работ				
	X	Y	X	Y			
1	2	3	4	5	6	7	8
207	380666.40	2212930.46	380665.79	2212930.71	Метод спутниковых геодезических измерений (определений)	$Mt = \sqrt{(m_0^2 + m_1^2)}=0.1$	Закрепление отсутствует
н386У	-	-	380665.72	2212930.02	Метод спутниковых геодезических измерений (определений)	$Mt = \sqrt{(m_0^2 + m_1^2)}=0.1$	Закрепление отсутствует
н567У	-	-	380665.69	2212929.57	Метод спутниковых геодезических измерений (определений)	$Mt = \sqrt{(m_0^2 + m_1^2)}=0.1$	Закрепление отсутствует
н566У	-	-	380664.39	2212912.31	Метод спутниковых геодезических измерений (определений)	$Mt = \sqrt{(m_0^2 + m_1^2)}=0.1$	Закрепление отсутствует
217	380664.28	2212909.23	380664.05	2212909.25	Метод спутниковых геодезических измерений (определений)	$Mt = \sqrt{(m_0^2 + m_1^2)}=0.1$	Закрепление отсутствует

1. Сведения о характерных точках границ уточняемого земельного участка с кадастровым номером 47:23:1922002:81 :							
Система координат МСК-47, зона 2						Зона № 2	
Обозначение характерных точек границ	Координаты, м				Метод определения координат	Формулы, примененные для расчета средней квадратической погрешности определения координат характерных точек границ (Mt), с подставленными в такие формулы значениями и итоговые (вычисленные) значения Mt, м	Описание закрепления точки
	содержатся в Едином государственном реестре недвижимости		определены в результате выполнения комплексных кадастровых работ				
	X	Y	X	Y			
1	2	3	4	5	6	7	8
216	380694.45	2212907.88	380694.41	2212908.01	Метод спутниковых геодезических измерений (определений)	$Mt = \sqrt{(m_0^2 + m_1^2)} = 0.1$	Закрепление отсутствует
2. Сведения о частях границ уточняемого земельного участка с кадастровым номером 47:23:1922002:81 :							
Обозначение части границ		Горизонтальное проложение (S), м		Описание прохождения части границ	Сведения о согласовании местоположения границ (согласовано/спорное)		
от т.	до т.						
1	2	3		4	5		
216	н265У	3.57		-	-		
н265У	н264У	6.64		-	-		
н264У	208	10.43		-	-		
208	н523У	14.96		-	-		
н523У	207	15.34		-	-		
207	н386У	0.69		-	-		
н386У	н567У	0.45		-	-		
н567У	н566У	17.31		-	-		
н566У	217	3.08		-	-		
217	216	30.39		-	-		
3. Сведения о характеристиках уточняемого земельного участка с кадастровым номером 47:23:1922002:81 :							
№ п/п	Наименование характеристики				Значение характеристики		
1	2				3		
1.	Адрес земельного участка				-		
1.1.	Сведения о местоположении земельного участка (при отсутствии адреса) в структурированном в соответствии с федеральной информационной адресной системой виде				-		
1.2.	Дополнительные сведения о местоположении земельного участка				-		
2.	Площадь земельного участка ± величина погрешности определения (вычисления) площади (P ± ΔP), м2				636 ± 9		
3.	Формула, примененная для расчета предельной допустимой погрешности определения площади земельного участка, с подставленными значениями и итоговые (вычисленные) значения (ΔP), м2				$\Delta P = 3.5 * Mt * \sqrt{P} = 3.5 * 0,1 * \sqrt{636} = 9$		

3. Сведения о характеристиках уточняемого земельного участка с кадастровым номером 47:23:1922002:81 :

№ п/п	Наименование характеристики	Значение характеристики
1	2	3
4.	Площадь земельного участка согласно сведениям Единого государственного реестра недвижимости (Ркад), м2	634
5.	Оценка расхождения Р и Ркад (Р - Ркад), м2	2
6.	Предельные минимальный и максимальный размеры земельного участка (Рмин и Рмакс), м2	- -
7.	Кадастровый номер или иной государственный учетный номер (инвентарный) объекта недвижимости, расположенного на земельном участке	-
8.	Вид (виды) разрешенного использования	для ведения садоводства
8.1.	Дополнительные сведения об использовании земельного участка	-
9.	Сведения о земельных участках (землях общего пользования, территории общего пользования), посредством которых обеспечивается доступ	-
10.	Иные сведения	-

4. Пояснения к сведениям об уточняемом земельном участке с кадастровым номером 47:23:1922002:81 :

1.	-
----	---

Сведения об уточняемых земельных участках, необходимые для исправления реестровых ошибок в сведениях о местоположении их границ

1. Сведения о характерных точках границ уточняемого земельного участка с кадастровым номером 47:23:1922002:82 :

Система координат МСК-47, зона 2

Зона № 2

Обозначение характерных точек границ	Координаты, м				Метод определения координат	Формулы, примененные для расчета средней квадратической погрешности определения координат характерных точек границ (Mt), с подставленными в такие формулы значениями и итоговые (вычисленные) значения Mt, м	Описание закрепления точки
	содержатся в Едином государственном реестре недвижимости		определены в результате выполнения комплексных кадастровых работ				
	X	Y	X	Y			
1	2	3	4	5	6	7	8
305	380668.27	2213099.56	380667.65	2213099.59	Метод спутниковых геодезических измерений (определений)	$Mt = \sqrt{(m_0^2 + m_1^2)}=0.1$	Закрепление отсутствует
306	380648.57	2213100.57	380648.57	2213100.57	Метод спутниковых геодезических измерений (определений)	$Mt = \sqrt{(m_0^2 + m_1^2)}=0.1$	Закрепление отсутствует
307	380646.52	2213071.76	380646.50	2213071.50	Метод спутниковых геодезических измерений (определений)	$Mt = \sqrt{(m_0^2 + m_1^2)}=0.1$	Закрепление отсутствует
н569У	-	-	380657.73	2213070.65	Метод спутниковых геодезических измерений (определений)	$Mt = \sqrt{(m_0^2 + m_1^2)}=0.1$	Закрепление отсутствует
н570У	-	-	380665.18	2213070.33	Метод спутниковых геодезических измерений (определений)	$Mt = \sqrt{(m_0^2 + m_1^2)}=0.1$	Закрепление отсутствует

1. Сведения о характерных точках границ уточняемого земельного участка с кадастровым номером 47:23:1922002:82 :							
Система координат МСК-47, зона 2						Зона № 2	
Обозначение характерных точек границ	Координаты, м				Метод определения координат	Формулы, примененные для расчета средней квадратической погрешности определения координат характерных точек границ (Mt), с подставленными в такие формулы значениями и итоговые (вычисленные) значения Mt, м	Описание закрепления точки
	содержатся в Едином государственном реестре недвижимости		определены в результате выполнения комплексных кадастровых работ				
	X	Y	X	Y			
1	2	3	4	5	6	7	8
308	380665.79	2213070.54	380665.78	2213070.24	Метод спутниковых геодезических измерений (определений)	$Mt = \sqrt{(m_0^2 + m_1^2)}=0.1$	Закрепление отсутствует
н571У	-	-	380666.99	2213089.50	Метод спутниковых геодезических измерений (определений)	$Mt = \sqrt{(m_0^2 + m_1^2)}=0.1$	Закрепление отсутствует
305	380668.27	2213099.56	380667.65	2213099.59	Метод спутниковых геодезических измерений (определений)	$Mt = \sqrt{(m_0^2 + m_1^2)}=0.1$	Закрепление отсутствует
2. Сведения о частях границ уточняемого земельного участка с кадастровым номером 47:23:1922002:82 :							
Обозначение части границ		Горизонтальное проложение (S), м	Описание прохождения части границ	Сведения о согласовании местоположения границ (согласовано/спорное)			
от т.	до т.						
1	2	3	4	5			
305	306	19.11	-	-			
306	307	29.14	-	-			
307	н569У	11.26	-	-			
н569У	н570У	7.46	-	-			
н570У	308	0.61	-	-			
308	н571У	19.30	-	-			
н571У	305	10.11	-	-			

3. Сведения о характеристиках уточняемого земельного участка с кадастровым номером 47:23:1922002:82 :		
№ п/п	Наименование характеристики	Значение характеристики
1	2	3
1.	Адрес земельного участка	-
1.1.	Сведения о местоположении земельного участка (при отсутствии адреса) в структурированном в соответствии с федеральной информационной адресной системой виде	-
1.2.	Дополнительные сведения о местоположении земельного участка	-
2.	Площадь земельного участка ± величина погрешности определения (вычисления) площади ($P \pm \Delta P$), м ²	563 ± 8
3.	Формула, примененная для расчета предельной допустимой погрешности определения площади земельного участка, с подставленными значениями и итоговые (вычисленные) значения (ΔP), м ²	$\Delta P = 3.5 * M_t * \sqrt{P} = 3.5 * 0,1 * \sqrt{563} = 8$
4.	Площадь земельного участка согласно сведениям Единого государственного реестра недвижимости ($P_{\text{кад}}$), м ²	566
5.	Оценка расхождения P и $P_{\text{кад}}$ ($P - P_{\text{кад}}$), м ²	3
6.	Предельные минимальный и максимальный размеры земельного участка ($P_{\text{мин}}$ и $P_{\text{макс}}$), м ²	- -
7.	Кадастровый номер или иной государственный учетный номер (инвентарный) объекта недвижимости, расположенного на земельном участке	-
8.	Вид (виды) разрешенного использования	для ведения садоводства
8.1.	Дополнительные сведения об использовании земельного участка	-
9.	Сведения о земельных участках (землях общего пользования, территории общего пользования), посредством которых обеспечивается доступ	-
10.	Иные сведения	-
4. Пояснения к сведениям об уточняемом земельном участке с кадастровым номером 47:23:1922002:82 :		
1.	-	

Сведения об уточняемых земельных участках, необходимые для исправления реестровых ошибок в сведениях о местоположении их границ

1. Сведения о характерных точках границ уточняемого земельного участка с кадастровым номером 47:23:1922002:83 :

Система координат МСК-47, зона 2

Зона № 2

Обозначение характерных точек границ	Координаты, м				Метод определения координат	Формулы, примененные для расчета средней квадратической погрешности определения координат характерных точек границ (Mt), с подставленными в такие формулы значениями и итоговые (вычисленные) значения Mt, м	Описание закрепления точки
	содержатся в Едином государственном реестре недвижимости		определены в результате выполнения комплексных кадастровых работ				
	X	Y	X	Y			
1	2	3	4	5	6	7	8
241	380679.61	2212689.75	380679.61	2212689.73	Метод спутниковых геодезических измерений (определений)	$Mt = \sqrt{(m_0^2 + m_1^2)}=0.1$	Закрепление отсутствует
н542У	-	-	380668.00	2212690.15	Метод спутниковых геодезических измерений (определений)	$Mt = \sqrt{(m_0^2 + m_1^2)}=0.1$	Закрепление отсутствует
240	380649.26	2212691.03	380649.27	2212690.78	Метод спутниковых геодезических измерений (определений)	$Mt = \sqrt{(m_0^2 + m_1^2)}=0.1$	Закрепление отсутствует
н559У	-	-	380648.03	2212690.83	Метод спутниковых геодезических измерений (определений)	$Mt = \sqrt{(m_0^2 + m_1^2)}=0.1$	Закрепление отсутствует
н572У	-	-	380648.13	2212676.95	Метод спутниковых геодезических измерений (определений)	$Mt = \sqrt{(m_0^2 + m_1^2)}=0.1$	Закрепление отсутствует

1. Сведения о характерных точках границ уточняемого земельного участка с кадастровым номером 47:23:1922002:83 :

Система координат МСК-47, зона 2

Зона №2

Обозначение характерных точек границ	Координаты, м				Метод определения координат	Формулы, примененные для расчета средней квадратической погрешности определения координат характерных точек границ (Mt), с подставленными в такие формулы значениями и итоговые (вычисленные) значения Mt, м	Описание закрепления точки
	содержатся в Едином государственном реестре недвижимости		определены в результате выполнения комплексных кадастровых работ				
	X	Y	X	Y			
1	2	3	4	5	6	7	8
250	380647.99	2212670.56	380647.82	2212670.22	Метод спутниковых геодезических измерений (определений)	$Mt = \sqrt{(m_0^2 + m_1^2)}=0.1$	Закрепление отсутствует
н543У	-	-	380663.76	2212670.01	Метод спутниковых геодезических измерений (определений)	$Mt = \sqrt{(m_0^2 + m_1^2)}=0.1$	Закрепление отсутствует
249	380678.15	2212669.60	380678.14	2212669.46	Метод спутниковых геодезических измерений (определений)	$Mt = \sqrt{(m_0^2 + m_1^2)}=0.1$	Закрепление отсутствует
н238У	-	-	380678.78	2212678.30	Метод спутниковых геодезических измерений (определений)	$Mt = \sqrt{(m_0^2 + m_1^2)}=0.1$	Закрепление отсутствует
н237У	-	-	380681.19	2212678.36	Метод спутниковых геодезических измерений (определений)	$Mt = \sqrt{(m_0^2 + m_1^2)}=0.1$	Закрепление отсутствует

1. Сведения о характерных точках границ уточняемого земельного участка с кадастровым номером 47:23:1922002:83 :

Система координат МСК-47, зона 2					Зона № 2		
Обозначение характерных точек границ	Координаты, м				Метод определения координат	Формулы, примененные для расчета средней квадратической погрешности определения координат характерных точек границ (Mt), с подставленными в такие формулы значениями и итоговые (вычисленные) значения Mt, м	Описание закрепления точки
	содержатся в Едином государственном реестре недвижимости		определены в результате выполнения комплексных кадастровых работ				
	X	Y	X	Y			
1	2	3	4	5	6	7	8
н236У	-	-	380680.93	2212689.24	Метод спутниковых геодезических измерений (определений)	$Mt = \sqrt{(m_0^2 + m_1^2)}=0.1$	Закрепление отсутствует
н235У	-	-	380679.57	2212689.21	Метод спутниковых геодезических измерений (определений)	$Mt = \sqrt{(m_0^2 + m_1^2)}=0.1$	Закрепление отсутствует
241	380679.61	2212689.75	380679.61	2212689.73	Метод спутниковых геодезических измерений (определений)	$Mt = \sqrt{(m_0^2 + m_1^2)}=0.1$	Закрепление отсутствует

2. Сведения о частях границ уточняемого земельного участка с кадастровым номером 47:23:1922002:83 :

Обозначение части границ		Горизонтальное проложение (S), м	Описание прохождения части границ	Сведения о согласовании местоположения границ (согласовано/спорное)
от т.	до т.			
1	2	3	4	5
241	н542У	11.62	-	-
н542У	240	18.74	-	-
240	н559У	1.24	-	-
н559У	н572У	13.88	-	-
н572У	250	6.74	-	-
250	н543У	15.94	-	-
н543У	249	14.39	-	-
249	н238У	8.86	-	-
н238У	н237У	2.41	-	-
н237У	н236У	10.88	-	-
н236У	н235У	1.36	-	-
н235У	241	0.52	-	-

3. Сведения о характеристиках уточняемого земельного участка с кадастровым номером 47:23:1922002:83 :		
№ п/п	Наименование характеристики	Значение характеристики
1	2	3
1.	Адрес земельного участка	-
1.1.	Сведения о местоположении земельного участка (при отсутствии адреса) в структурированном в соответствии с федеральной информационной адресной системой виде	-
1.2.	Дополнительные сведения о местоположении земельного участка	-
2.	Площадь земельного участка ± величина погрешности определения (вычисления) площади ($P \pm \Delta P$), м ²	649 ± 9
3.	Формула, примененная для расчета предельной допустимой погрешности определения площади земельного участка, с подставленными значениями и итоговые (вычисленные) значения (ΔP), м ²	$\Delta P = 3.5 * M_{ит} * \sqrt{P} = 3.5 * 0,1 * \sqrt{649} = 9$
4.	Площадь земельного участка согласно сведениям Единого государственного реестра недвижимости ($P_{кад}$), м ²	616
5.	Оценка расхождения P и $P_{кад}$ ($P - P_{кад}$), м ²	33
6.	Предельные минимальный и максимальный размеры земельного участка ($P_{мин}$ и $P_{макс}$), м ²	- -
7.	Кадастровый номер или иной государственный учетный номер (инвентарный) объекта недвижимости, расположенного на земельном участке	-
8.	Вид (виды) разрешенного использования	для ведения садоводства
8.1.	Дополнительные сведения об использовании земельного участка	-
9.	Сведения о земельных участках (землях общего пользования, территории общего пользования), посредством которых обеспечивается доступ	-
10.	Иные сведения	-
4. Пояснения к сведениям об уточняемом земельном участке с кадастровым номером 47:23:1922002:83 :		
1.	-	

Сведения об уточняемых земельных участках, необходимые для исправления реестровых ошибок в сведениях о местоположении их границ

1. Сведения о характерных точках границ уточняемого земельного участка с кадастровым номером 47:23:1922002:84 :

Система координат МСК-47, зона 2

Зона № 2

Обозначение характерных точек границ	Координаты, м				Метод определения координат	Формулы, примененные для расчета средней квадратической погрешности определения координат характерных точек границ (Mt), с подставленными в такие формулы значениями и итоговые (вычисленные) значения Mt, м	Описание закрепления точки
	содержатся в Едином государственном реестре недвижимости		определены в результате выполнения комплексных кадастровых работ				
	X	Y	X	Y			
1	2	3	4	5	6	7	8
309	380614.92	2212612.52	380614.92	2212612.52	Метод спутниковых геодезических измерений (определений)	$Mt = \sqrt{(m_0^2 + m_1^2)}=0.1$	Закрепление отсутствует
269	380613.62	2212592.26	380613.71	2212591.16	Метод спутниковых геодезических измерений (определений)	$Mt = \sqrt{(m_0^2 + m_1^2)}=0.1$	Закрепление отсутствует
н551У	-	-	380628.44	2212590.65	Метод спутниковых геодезических измерений (определений)	$Mt = \sqrt{(m_0^2 + m_1^2)}=0.1$	Закрепление отсутствует
268	380643.62	2212591.10	380643.12	2212589.80	Метод спутниковых геодезических измерений (определений)	$Mt = \sqrt{(m_0^2 + m_1^2)}=0.1$	Закрепление отсутствует
266	380644.73	2212610.97	380644.20	2212610.10	Метод спутниковых геодезических измерений (определений)	$Mt = \sqrt{(m_0^2 + m_1^2)}=0.1$	Закрепление отсутствует

1. Сведения о характерных точках границ уточняемого земельного участка с кадастровым номером 47:23:1922002:84 :							
Система координат МСК-47, зона 2						Зона № 2	
Обозначение характерных точек границ	Координаты, м				Метод определения координат	Формулы, примененные для расчета средней квадратической погрешности определения координат характерных точек границ (Mt), с подставленными в такие формулы значениями и итоговые (вычисленные) значения Mt, м	Описание закрепления точки
	содержатся в Едином государственном реестре недвижимости		определены в результате выполнения комплексных кадастровых работ				
	X	Y	X	Y			
1	2	3	4	5	6	7	8
309	380614.92	2212612.52	380614.92	2212612.52	Метод спутниковых геодезических измерений (определений)	$Mt = \sqrt{(m_0^2 + m_1^2)} = 0.1$	Закрепление отсутствует
2. Сведения о частях границ уточняемого земельного участка с кадастровым номером 47:23:1922002:84 :							
Обозначение части границ		Горизонтальное проложение (S), м		Описание прохождения части границ	Сведения о согласовании местоположения границ (согласовано/спорное)		
от т.	до т.						
1	2	3		4	5		
309	269	21.39		-	-		
269	н551У	14.74		-	-		
н551У	268	14.70		-	-		
268	266	20.33		-	-		
266	309	29.38		-	-		
3. Сведения о характеристиках уточняемого земельного участка с кадастровым номером 47:23:1922002:84 :							
№ п/п	Наименование характеристики				Значение характеристики		
1	2				3		
1.	Адрес земельного участка				-		
1.1.	Сведения о местоположении земельного участка (при отсутствии адреса) в структурированном в соответствии с федеральной информационной адресной системой виде				-		
1.2.	Дополнительные сведения о местоположении земельного участка				-		
2.	Площадь земельного участка ± величина погрешности определения (вычисления) площади (P ± ΔP), м2				611 ± 9		
3.	Формула, примененная для расчета предельной допустимой погрешности определения площади земельного участка, с подставленными значениями и итоговые (вычисленные) значения (ΔP), м2				$\Delta P = 3.5 * Mt * \sqrt{P} = 3.5 * 0.1 * \sqrt{611} = 9$		
4.	Площадь земельного участка согласно сведениям Единого государственного реестра недвижимости (Pкад), м2				602		
5.	Оценка расхождения P и Pкад (P - Pкад), м2				9		
6.	Предельные минимальный и максимальный размеры земельного участка (Pмин и Pмакс), м2				-		

3. Сведения о характеристиках уточняемого земельного участка с кадастровым номером 47:23:1922002:84 :

№ п/п	Наименование характеристики	Значение характеристики
1	2	3
7.	Кадастровый номер или иной государственный учетный номер (инвентарный) объекта недвижимости, расположенного на земельном участке	-
8.	Вид (виды) разрешенного использования	для ведения садоводства
8.1.	Дополнительные сведения об использовании земельного участка	-
9.	Сведения о земельных участках (землях общего пользования, территории общего пользования), посредством которых обеспечивается доступ	-
10.	Иные сведения	-

4. Пояснения к сведениям об уточняемом земельном участке с кадастровым номером 47:23:1922002:84 :

1.	-
----	---

Сведения об уточняемых земельных участках, необходимые для исправления реестровых ошибок в сведениях о местоположении их границ

1. Сведения о характерных точках границ уточняемого земельного участка с кадастровым номером 47:23:1922002:85 :

Система координат МСК-47, зона 2

Зона № 2

Обозначение характерных точек границ	Координаты, м				Метод определения координат	Формулы, примененные для расчета средней квадратической погрешности определения координат характерных точек границ (Mt), с подставленными в такие формулы значениями и итоговые (вычисленные) значения Mt, м	Описание закрепления точки
	содержатся в Едином государственном реестре недвижимости		определены в результате выполнения комплексных кадастровых работ				
	X	Y	X	Y			
1	2	3	4	5	6	7	8
285	380616.25	2212633.00	380617.12	2212633.09	Метод спутниковых геодезических измерений (определений)	$Mt = \sqrt{(m_0^2 + m_1^2)}=0.1$	Закрепление отсутствует
н219У	-	-	380616.27	2212633.20	Метод спутниковых геодезических измерений (определений)	$Mt = \sqrt{(m_0^2 + m_1^2)}=0.1$	Закрепление отсутствует
309	380614.92	2212612.52	380614.92	2212612.52	Метод спутниковых геодезических измерений (определений)	$Mt = \sqrt{(m_0^2 + m_1^2)}=0.1$	Закрепление отсутствует
266	380644.73	2212610.97	380644.20	2212610.10	Метод спутниковых геодезических измерений (определений)	$Mt = \sqrt{(m_0^2 + m_1^2)}=0.1$	Закрепление отсутствует
н548У	-	-	380644.68	2212619.09	Метод спутниковых геодезических измерений (определений)	$Mt = \sqrt{(m_0^2 + m_1^2)}=0.1$	Закрепление отсутствует

1. Сведения о характерных точках границ уточняемого земельного участка с кадастровым номером 47:23:1922002:85 :

Система координат МСК-47, зона 2					Зона № 2		
Обозначение характерных точек границ	Координаты, м				Метод определения координат	Формулы, примененные для расчета средней квадратической погрешности определения координат характерных точек границ (Mt), с подставленными в такие формулы значениями и итоговые (вычисленные) значения Mt, м	Описание закрепления точки
	содержатся в Едином государственном реестре недвижимости		определены в результате выполнения комплексных кадастровых работ				
	X	Y	X	Y			
1	2	3	4	5	6	7	8
310	380645.53	2212630.98	380645.35	2212630.41	Метод спутниковых геодезических измерений (определений)	$Mt = \sqrt{(m_0^2 + m_1^2)}=0.1$	Закрепление отсутствует
н560У	-	-	380638.00	2212631.17	Метод спутниковых геодезических измерений (определений)	$Mt = \sqrt{(m_0^2 + m_1^2)}=0.1$	Закрепление отсутствует
285	380616.25	2212633.00	380617.12	2212633.09	Метод спутниковых геодезических измерений (определений)	$Mt = \sqrt{(m_0^2 + m_1^2)}=0.1$	Закрепление отсутствует

2. Сведения о частях границ уточняемого земельного участка с кадастровым номером 47:23:1922002:85 :

Обозначение части границ		Горизонтальное проложение (S), м	Описание прохождения части границ	Сведения о согласовании местоположения границ (согласовано/спорное)
от т.	до т.			
1	2	3	4	5
285	н219У	0.86	-	-
н219У	309	20.72	-	-
309	266	29.38	-	-
266	н548У	9.00	-	-
н548У	310	11.34	-	-
310	н560У	7.39	-	-
н560У	285	20.97	-	-

3. Сведения о характеристиках уточняемого земельного участка с кадастровым номером 47:23:1922002:85 :		
№ п/п	Наименование характеристики	Значение характеристики
1	2	3
1.	Адрес земельного участка	-
1.1.	Сведения о местоположении земельного участка (при отсутствии адреса) в структурированном в соответствии с федеральной информационной адресной системой виде	-
1.2.	Дополнительные сведения о местоположении земельного участка	-
2.	Площадь земельного участка ± величина погрешности определения (вычисления) площади ($P \pm \Delta P$), м ²	601 ± 9
3.	Формула, примененная для расчета предельной допустимой погрешности определения площади земельного участка, с подставленными значениями и итоговые (вычисленные) значения (ΔP), м ²	$\Delta P = 3.5 * M_t * \sqrt{P} = 3.5 * 0,1 * \sqrt{601} = 9$
4.	Площадь земельного участка согласно сведениям Единого государственного реестра недвижимости ($P_{\text{кад}}$), м ²	600
5.	Оценка расхождения P и $P_{\text{кад}}$ ($P - P_{\text{кад}}$), м ²	1
6.	Предельные минимальный и максимальный размеры земельного участка ($P_{\text{мин}}$ и $P_{\text{макс}}$), м ²	- -
7.	Кадастровый номер или иной государственный учетный номер (инвентарный) объекта недвижимости, расположенного на земельном участке	-
8.	Вид (виды) разрешенного использования	для ведения садоводства
8.1.	Дополнительные сведения об использовании земельного участка	-
9.	Сведения о земельных участках (землях общего пользования, территории общего пользования), посредством которых обеспечивается доступ	-
10.	Иные сведения	-
4. Пояснения к сведениям об уточняемом земельном участке с кадастровым номером 47:23:1922002:85 :		
1.	-	

Сведения об уточняемых земельных участках, необходимые для исправления реестровых ошибок в сведениях о местоположении их границ

1. Сведения о характерных точках границ уточняемого земельного участка с кадастровым номером 47:23:1922002:86 :

Система координат МСК-47, зона 2

Зона № 2

Обозначение характерных точек границ	Координаты, м				Метод определения координат	Формулы, примененные для расчета средней квадратической погрешности определения координат характерных точек границ (Mt), с подставленными в такие формулы значениями и итоговые (вычисленные) значения Mt, м	Описание закрепления точки
	содержатся в Едином государственном реестре недвижимости		определены в результате выполнения комплексных кадастровых работ				
	X	Y	X	Y			
1	2	3	4	5	6	7	8
242	380681.06	2212710.00	380681.03	2212709.61	Метод спутниковых геодезических измерений (определений)	$Mt = \sqrt{(m_0^2 + m_1^2)}=0.1$	Закрепление отсутствует
н234У	-	-	380681.38	2212714.38	Метод спутниковых геодезических измерений (определений)	$Mt = \sqrt{(m_0^2 + m_1^2)}=0.1$	Закрепление отсутствует
н233У	-	-	380682.04	2212714.37	Метод спутниковых геодезических измерений (определений)	$Mt = \sqrt{(m_0^2 + m_1^2)}=0.1$	Закрепление отсутствует
н232У	-	-	380682.13	2212720.22	Метод спутниковых геодезических измерений (определений)	$Mt = \sqrt{(m_0^2 + m_1^2)}=0.1$	Закрепление отсутствует
н231У	-	-	380681.80	2212720.23	Метод спутниковых геодезических измерений (определений)	$Mt = \sqrt{(m_0^2 + m_1^2)}=0.1$	Закрепление отсутствует

1. Сведения о характерных точках границ уточняемого земельного участка с кадастровым номером 47:23:1922002:86 :

Система координат МСК-47, зона 2

Зона № 2

Обозначение характерных точек границ	Координаты, м				Метод определения координат	Формулы, примененные для расчета средней квадратической погрешности определения координат характерных точек границ (Mt), с подставленными в такие формулы значениями и итоговые (вычисленные) значения Mt, м	Описание закрепления точки
	содержатся в Едином государственном реестре недвижимости		определены в результате выполнения комплексных кадастровых работ				
	X	Y	X	Y			
1	2	3	4	5	6	7	8
311	380682.40	2212728.53	380682.40	2212728.53	Метод спутниковых геодезических измерений (определений)	$Mt = \sqrt{(m_0^2 + m_1^2)}=0.1$	Закрепление отсутствует
276	380652.94	2212730.73	380652.88	2212730.76	Метод спутниковых геодезических измерений (определений)	$Mt = \sqrt{(m_0^2 + m_1^2)}=0.1$	Закрепление отсутствует
н556У	-	-	380652.81	2212723.78	Метод спутниковых геодезических измерений (определений)	$Mt = \sqrt{(m_0^2 + m_1^2)}=0.1$	Закрепление отсутствует
239	380651.35	2212710.64	380651.34	2212710.79	Метод спутниковых геодезических измерений (определений)	$Mt = \sqrt{(m_0^2 + m_1^2)}=0.1$	Закрепление отсутствует
242	380681.06	2212710.00	380681.03	2212709.61	Метод спутниковых геодезических измерений (определений)	$Mt = \sqrt{(m_0^2 + m_1^2)}=0.1$	Закрепление отсутствует

2. Сведения о частях границ уточняемого земельного участка с кадастровым номером 47:23:1922002:86 :				
Обозначение части границ		Горизонтальное проложение (S), м	Описание прохождения части границ	Сведения о согласовании местоположения границ (согласовано/спорное)
от т.	до т.			
1	2	3	4	5
242	н234У	4.78	-	-
н234У	н233У	0.66	-	-
н233У	н232У	5.85	-	-
н232У	н231У	0.33	-	-
н231У	311	8.32	-	-
311	276	29.60	-	-
276	н556У	6.98	-	-
н556У	239	13.07	-	-
239	242	29.71	-	-
3. Сведения о характеристиках уточняемого земельного участка с кадастровым номером 47:23:1922002:86 :				
№ п/п	Наименование характеристики		Значение характеристики	
1	2		3	
1.	Адрес земельного участка		-	
1.1.	Сведения о местоположении земельного участка (при отсутствии адреса) в структурированном в соответствии с федеральной информационной адресной системой виде		-	
1.2.	Дополнительные сведения о местоположении земельного участка		-	
2.	Площадь земельного участка ± величина погрешности определения (вычисления) площади ($P \pm \Delta P$), м ²		576 ± 8	
3.	Формула, примененная для расчета предельной допустимой погрешности определения площади земельного участка, с подставленными значениями и итоговые (вычисленные) значения (ΔP), м ²		$\Delta P = 3.5 * M_t * \sqrt{P} = 3.5 * 0,1 * \sqrt{576} = 8$	
4.	Площадь земельного участка согласно сведениям Единого государственного реестра недвижимости (P _{кад}), м ²		574	
5.	Оценка расхождения P и P _{кад} (P - P _{кад}), м ²		2	
6.	Предельные минимальный и максимальный размеры земельного участка (P _{мин} и P _{макс}), м ²		-	
7.	Кадастровый номер или иной государственный учетный номер (инвентарный) объекта недвижимости, расположенного на земельном участке		-	
8.	Вид (виды) разрешенного использования		для ведения садоводства	
8.1.	Дополнительные сведения об использовании земельного участка		-	
9.	Сведения о земельных участках (землях общего пользования, территории общего пользования), посредством которых обеспечивается доступ		-	
10.	Иные сведения		-	
4. Пояснения к сведениям об уточняемом земельном участке с кадастровым номером 47:23:1922002:86 :				
1.	-			

Сведения об уточняемых земельных участках, необходимые для исправления реестровых ошибок в сведениях о местоположении их границ

1. Сведения о характерных точках границ уточняемого земельного участка с кадастровым номером 47:23:1922002:100 :

Система координат МСК-47, зона 2

Зона № 2

Обозначение характерных точек границ	Координаты, м				Метод определения координат	Формулы, примененные для расчета средней квадратической погрешности определения координат характерных точек границ (Mt), с подставленными в такие формулы значениями и итоговые (вычисленные) значения Mt, м	Описание закрепления точки
	содержатся в Едином государственном реестре недвижимости		определены в результате выполнения комплексных кадастровых работ				
	X	Y	X	Y			
1	2	3	4	5	6	7	8
312	380740.65	2212983.83	380743.44	2212983.31	Метод спутниковых геодезических измерений (определений)	$Mt = \sqrt{(m_0^2 + m_1^2)}=0.1$	Закрепление отсутствует
313	380742.18	2213004.18	380744.86	2213004.05	Метод спутниковых геодезических измерений (определений)	$Mt = \sqrt{(m_0^2 + m_1^2)}=0.1$	Закрепление отсутствует
314	380726.50	2213006.01	380741.96	2213004.26	Метод спутниковых геодезических измерений (определений)	$Mt = \sqrt{(m_0^2 + m_1^2)}=0.1$	Закрепление отсутствует
315	380711.19	2213007.17	380711.18	2213007.01	Метод спутниковых геодезических измерений (определений)	$Mt = \sqrt{(m_0^2 + m_1^2)}=0.1$	Закрепление отсутствует
316	380709.78	2212987.59	380709.77	2212987.17	Метод спутниковых геодезических измерений (определений)	$Mt = \sqrt{(m_0^2 + m_1^2)}=0.1$	Закрепление отсутствует

1. Сведения о характерных точках границ уточняемого земельного участка с кадастровым номером 47:23:1922002:100 :							
Система координат МСК-47, зона 2						Зона № 2	
Обозначение характерных точек границ	Координаты, м				Метод определения координат	Формулы, примененные для расчета средней квадратической погрешности определения координат характерных точек границ (Mt), с подставленными в такие формулы значениями и итоговые (вычисленные) значения Mt, м	Описание закрепления точки
	содержатся в Едином государственном реестре недвижимости		определены в результате выполнения комплексных кадастровых работ				
	X	Y	X	Y			
1	2	3	4	5	6	7	8
324	-	-	380740.64	2212983.54	Метод спутниковых геодезических измерений (определений)	$Mt = \sqrt{(m_0^2 + m_1^2)}=0.1$	Закрепление отсутствует
312	380740.65	2212983.83	380743.44	2212983.31	Метод спутниковых геодезических измерений (определений)	$Mt = \sqrt{(m_0^2 + m_1^2)}=0.1$	Закрепление отсутствует
2. Сведения о частях границ уточняемого земельного участка с кадастровым номером 47:23:1922002:100 :							
Обозначение части границ		Горизонтальное проложение (S), м		Описание прохождения части границ	Сведения о согласовании местоположения границ (согласовано/спорное)		
от т.	до т.						
1	2	3		4	5		
312	313	20.79		-	-		
313	314	2.91		-	-		
314	315	30.90		-	-		
315	316	19.89		-	-		
316	324	31.08		-	-		
324	312	2.81		-	-		
3. Сведения о характеристиках уточняемого земельного участка с кадастровым номером 47:23:1922002:100 :							
№ п/п	Наименование характеристики				Значение характеристики		
1	2				3		
1.	Адрес земельного участка				-		
1.1.	Сведения о местоположении земельного участка (при отсутствии адреса) в структурированном в соответствии с федеральной информационной адресной системой виде				-		
1.2.	Дополнительные сведения о местоположении земельного участка				-		
2.	Площадь земельного участка ± величина погрешности определения (вычисления) площади (P ± ΔP), м ²				689 ± 9		

3. Сведения о характеристиках уточняемого земельного участка с кадастровым номером 47:23:1922002:100 :		
№ п/п	Наименование характеристики	Значение характеристики
1	2	3
3.	Формула, примененная для расчета предельной допустимой погрешности определения площади земельного участка, с подставленными значениями и итоговые (вычисленные) значения (ΔP), м ²	$\Delta P=3.5*Mt*\sqrt{P}=3.5*0,1*\sqrt{711}=9$
4.	Площадь земельного участка согласно сведениям Единого государственного реестра недвижимости (Ркад), м ²	627
5.	Оценка расхождения Р и Ркад (Р - Ркад), м ²	62
6.	Предельные минимальный и максимальный размеры земельного участка (Рмин и Рмакс), м ²	- -
7.	Кадастровый номер или иной государственный учетный номер (инвентарный) объекта недвижимости, расположенного на земельном участке	-
8.	Вид (виды) разрешенного использования	для организации коллективного садоводства
8.1.	Дополнительные сведения об использовании земельного участка	-
9.	Сведения о земельных участках (землях общего пользования, территории общего пользования), посредством которых обеспечивается доступ	-
10.	Иные сведения	-
4. Пояснения к сведениям об уточняемом земельном участке с кадастровым номером 47:23:1922002:100 :		
1.	-	

Сведения об уточняемых земельных участках, необходимые для исправления реестровых ошибок в сведениях о местоположении их границ

1. Сведения о характерных точках границ уточняемого земельного участка с кадастровым номером 47:23:1922002:101 :

Система координат МСК-47, зона 2

Зона № 2

Обозначение характерных точек границ	Координаты, м				Метод определения координат	Формулы, примененные для расчета средней квадратической погрешности определения координат характерных точек границ (Mt), с подставленными в такие формулы значениями и итоговые (вычисленные) значения Mt, м	Описание закрепления точки
	содержатся в Едином государственном реестре недвижимости		определены в результате выполнения комплексных кадастровых работ				
	X	Y	X	Y			
1	2	3	4	5	6	7	8
317	380645.08	2213051.46	380645.04	2213050.94	Метод спутниковых геодезических измерений (определений)	$Mt = \sqrt{(m_0^2 + m_1^2)}=0.1$	Закрепление отсутствует
318	380643.68	2213031.74	380643.68	2213031.79	Метод спутниковых геодезических измерений (определений)	$Mt = \sqrt{(m_0^2 + m_1^2)}=0.1$	Закрепление отсутствует
319	380656.64	2213030.47	380658.82	2213030.70	Метод спутниковых геодезических измерений (определений)	$Mt = \sqrt{(m_0^2 + m_1^2)}=0.1$	Закрепление отсутствует
192	380672.87	2213029.85	380672.84	2213029.72	Метод спутниковых геодезических измерений (определений)	$Mt = \sqrt{(m_0^2 + m_1^2)}=0.1$	Закрепление отсутствует
320	380674.09	2213048.83	380673.87	2213048.47	Метод спутниковых геодезических измерений (определений)	$Mt = \sqrt{(m_0^2 + m_1^2)}=0.1$	Закрепление отсутствует

1. Сведения о характерных точках границ уточняемого земельного участка с кадастровым номером 47:23:1922002:101 :							
Система координат МСК-47, зона 2						Зона № 2	
Обозначение характерных точек границ	Координаты, м				Метод определения координат	Формулы, примененные для расчета средней квадратической погрешности определения координат характерных точек границ (Mt), с подставленными в такие формулы значениями и итоговые (вычисленные) значения Mt, м	Описание закрепления точки
	содержатся в Едином государственном реестре недвижимости		определены в результате выполнения комплексных кадастровых работ				
	X	Y	X	Y			
1	2	3	4	5	6	7	8
н573У	-	-	380657.92	2213049.84	Метод спутниковых геодезических измерений (определений)	$Mt = \sqrt{(m_0^2 + m_1^2)} = 0.1$	Закрепление отсутствует
317	380645.08	2213051.46	380645.04	2213050.94	Метод спутниковых геодезических измерений (определений)	$Mt = \sqrt{(m_0^2 + m_1^2)} = 0.1$	Закрепление отсутствует
2. Сведения о частях границ уточняемого земельного участка с кадастровым номером 47:23:1922002:101 :							
Обозначение части границ		Горизонтальное проложение (S), м		Описание прохождения части границ	Сведения о согласовании местоположения границ (согласовано/спорное)		
от т.	до т.						
1	2	3		4	5		
317	318	19.20		-	-		
318	319	15.18		-	-		
319	192	14.05		-	-		
192	320	18.78		-	-		
320	н573У	16.01		-	-		
н573У	317	12.93		-	-		
3. Сведения о характеристиках уточняемого земельного участка с кадастровым номером 47:23:1922002:101 :							
№ п/п	Наименование характеристики				Значение характеристики		
1	2				3		
1.	Адрес земельного участка				-		
1.1.	Сведения о местоположении земельного участка (при отсутствии адреса) в структурированном в соответствии с федеральной информационной адресной системой виде				-		
1.2.	Дополнительные сведения о местоположении земельного участка				-		
2.	Площадь земельного участка ± величина погрешности определения (вычисления) площади (P ± ΔP), м ²				552 ± 8		

3. Сведения о характеристиках уточняемого земельного участка с кадастровым номером 47:23:1922002:101 :		
№ п/п	Наименование характеристики	Значение характеристики
1	2	3
3.	Формула, примененная для расчета предельной допустимой погрешности определения площади земельного участка, с подставленными значениями и итоговые (вычисленные) значения (ΔP), м ²	$\Delta P=3.5*Mt*\sqrt{P}=3.5*0,1*\sqrt{552}=8$
4.	Площадь земельного участка согласно сведениям Единого государственного реестра недвижимости (Ркад), м ²	573
5.	Оценка расхождения Р и Ркад (Р - Ркад), м ²	21
6.	Предельные минимальный и максимальный размеры земельного участка (Рмин и Рмакс), м ²	- -
7.	Кадастровый номер или иной государственный учетный номер (инвентарный) объекта недвижимости, расположенного на земельном участке	-
8.	Вид (виды) разрешенного использования	Для организации коллективного садоводства
8.1.	Дополнительные сведения об использовании земельного участка	-
9.	Сведения о земельных участках (землях общего пользования, территории общего пользования), посредством которых обеспечивается доступ	-
10.	Иные сведения	-
4. Пояснения к сведениям об уточняемом земельном участке с кадастровым номером 47:23:1922002:101 :		
1.	-	

Сведения об уточняемых земельных участках, необходимые для исправления реестровых ошибок в сведениях о местоположении их границ

1. Сведения о характерных точках границ уточняемого земельного участка с кадастровым номером 47:23:1922002:102 :

Система координат МСК-47, зона 2

Зона № 2

Обозначение характерных точек границ	Координаты, м				Метод определения координат	Формулы, примененные для расчета средней квадратической погрешности определения границ (Mt), с подставленными в такие формулы значениями и итоговые (вычисленные) значения Mt, м	Описание закрепления точки
	содержатся в Едином государственном реестре недвижимости		определены в результате выполнения комплексных кадастровых работ				
	X	Y	X	Y			
1	2	3	4	5	6	7	8
307	380646.52	2213071.76	380646.50	2213071.50	Метод спутниковых геодезических измерений (определений)	$Mt = \sqrt{(m_0^2 + m_1^2)}=0.1$	Закрепление отсутствует
317	380645.08	2213051.46	380645.04	2213050.94	Метод спутниковых геодезических измерений (определений)	$Mt = \sqrt{(m_0^2 + m_1^2)}=0.1$	Закрепление отсутствует
н573У	-	-	380657.92	2213049.84	Метод спутниковых геодезических измерений (определений)	$Mt = \sqrt{(m_0^2 + m_1^2)}=0.1$	Закрепление отсутствует
320	380674.09	2213048.83	380673.87	2213048.47	Метод спутниковых геодезических измерений (определений)	$Mt = \sqrt{(m_0^2 + m_1^2)}=0.1$	Закрепление отсутствует
343	-	-	380674.35	2213049.48	Метод спутниковых геодезических измерений (определений)	$Mt = \sqrt{(m_0^2 + m_1^2)}=0.1$	Закрепление отсутствует

1. Сведения о характерных точках границ уточняемого земельного участка с кадастровым номером 47:23:1922002:102 :

Система координат МСК-47, зона 2

Зона №2

Обозначение характерных точек границ	Координаты, м				Метод определения координат	Формулы, примененные для расчета средней квадратической погрешности определения координат характерных точек границ (Mt), с подставленными в такие формулы значениями и итоговые (вычисленные) значения Mt, м	Описание закрепления точки
	содержатся в Едином государственном реестре недвижимости		определены в результате выполнения комплексных кадастровых работ				
	X	Y	X	Y			
1	2	3	4	5	6	7	8
н383У	-	-	380675.65	2213066.65	Метод спутниковых геодезических измерений (определений)	$Mt = \sqrt{(m_0^2 + m_1^2)}=0.1$	Закрепление отсутствует
321	380675.49	2213069.15	380675.16	2213068.82	Метод спутниковых геодезических измерений (определений)	$Mt = \sqrt{(m_0^2 + m_1^2)}=0.1$	Закрепление отсутствует
308	380665.79	2213070.54	380665.78	2213070.24	Метод спутниковых геодезических измерений (определений)	$Mt = \sqrt{(m_0^2 + m_1^2)}=0.1$	Закрепление отсутствует
н570У	-	-	380665.18	2213070.33	Метод спутниковых геодезических измерений (определений)	$Mt = \sqrt{(m_0^2 + m_1^2)}=0.1$	Закрепление отсутствует
н569У	-	-	380657.73	2213070.65	Метод спутниковых геодезических измерений (определений)	$Mt = \sqrt{(m_0^2 + m_1^2)}=0.1$	Закрепление отсутствует

1. Сведения о характерных точках границ уточняемого земельного участка с кадастровым номером 47:23:1922002:102 :							
Система координат МСК-47, зона 2						Зона № 2	
Обозначение характерных точек границ	Координаты, м				Метод определения координат	Формулы, примененные для расчета средней квадратической погрешности определения координат характерных точек границ (Mt), с подставленными в такие формулы значениями и итоговые (вычисленные) значения Mt, м	Описание закрепления точки
	содержатся в Едином государственном реестре недвижимости		определены в результате выполнения комплексных кадастровых работ				
	X	Y	X	Y			
1	2	3	4	5	6	7	8
307	380646.52	2213071.76	380646.50	2213071.50	Метод спутниковых геодезических измерений (определений)	$Mt = \sqrt{(m_0^2 + m_1^2)} = 0.1$	Закрепление отсутствует
2. Сведения о частях границ уточняемого земельного участка с кадастровым номером 47:23:1922002:102 :							
Обозначение части границ		Горизонтальное проложение (S), м		Описание прохождения части границ	Сведения о согласовании местоположения границ (согласовано/спорное)		
от т.	до т.						
1	2	3		4	5		
307	317	20.61		-	-		
317	н573У	12.93		-	-		
н573У	320	16.01		-	-		
320	343	1.12		-	-		
343	н383У	17.22		-	-		
н383У	321	2.22		-	-		
321	308	9.49		-	-		
308	н570У	0.61		-	-		
н570У	н569У	7.46		-	-		
н569У	307	11.26		-	-		
3. Сведения о характеристиках уточняемого земельного участка с кадастровым номером 47:23:1922002:102 :							
№ п/п	Наименование характеристики				Значение характеристики		
1	2				3		
1.	Адрес земельного участка				-		
1.1.	Сведения о местоположении земельного участка (при отсутствии адреса) в структурированном в соответствии с федеральной информационной адресной системой виде				-		
1.2.	Дополнительные сведения о местоположении земельного участка				-		
2.	Площадь земельного участка ± величина погрешности определения (вычисления) площади (P ± ΔP), м ²				608 ± 9		
3.	Формула, примененная для расчета предельной допустимой погрешности определения площади земельного участка, с подставленными значениями и итоговые (вычисленные) значения (ΔP), м ²				$\Delta P = 3.5 * Mt * \sqrt{P} = 3.5 * 0,1 * \sqrt{608} = 9$		

3. Сведения о характеристиках уточняемого земельного участка с кадастровым номером 47:23:1922002:102 :

№ п/п	Наименование характеристики	Значение характеристики
1	2	3
4.	Площадь земельного участка согласно сведениям Единого государственного реестра недвижимости (Ркад), м2	600
5.	Оценка расхождения Р и Ркад (Р - Ркад), м2	8
6.	Предельные минимальный и максимальный размеры земельного участка (Рмин и Рмакс), м2	- -
7.	Кадастровый номер или иной государственный учетный номер (инвентарный) объекта недвижимости, расположенного на земельном участке	-
8.	Вид (виды) разрешенного использования	Для организации коллективного садоводства
8.1.	Дополнительные сведения об использовании земельного участка	-
9.	Сведения о земельных участках (землях общего пользования, территории общего пользования), посредством которых обеспечивается доступ	-
10.	Иные сведения	-

4. Пояснения к сведениям об уточняемом земельном участке с кадастровым номером 47:23:1922002:102 :

1.	-
----	---

Сведения об уточняемых земельных участках, необходимые для исправления реестровых ошибок в сведениях о местоположении их границ

1. Сведения о характерных точках границ уточняемого земельного участка с кадастровым номером 47:23:1922002:103 :

Система координат МСК-47, зона 2

Зона № 2

Обозначение характерных точек границ	Координаты, м				Метод определения координат	Формулы, примененные для расчета средней квадратической погрешности определения координат характерных точек границ (Mt), с подставленными в такие формулы значениями и итоговые (вычисленные) значения Mt, м	Описание закрепления точки
	содержатся в Едином государственном реестре недвижимости		определены в результате выполнения комплексных кадастровых работ				
	X	Y	X	Y			
1	2	3	4	5	6	7	8
322	380688.08	2213098.55	380687.81	2213098.56	Метод спутниковых геодезических измерений (определений)	$Mt = \sqrt{(m_0^2 + m_1^2)}=0.1$	Закрепление отсутствует
305	380668.27	2213099.56	380667.65	2213099.59	Метод спутниковых геодезических измерений (определений)	$Mt = \sqrt{(m_0^2 + m_1^2)}=0.1$	Закрепление отсутствует
308	380665.79	2213070.54	380665.78	2213070.24	Метод спутниковых геодезических измерений (определений)	$Mt = \sqrt{(m_0^2 + m_1^2)}=0.1$	Закрепление отсутствует
321	380675.49	2213069.15	380675.16	2213068.82	Метод спутниковых геодезических измерений (определений)	$Mt = \sqrt{(m_0^2 + m_1^2)}=0.1$	Закрепление отсутствует
323	380684.67	2213069.09	380684.65	2213068.70	Метод спутниковых геодезических измерений (определений)	$Mt = \sqrt{(m_0^2 + m_1^2)}=0.1$	Закрепление отсутствует

1. Сведения о характерных точках границ уточняемого земельного участка с кадастровым номером 47:23:1922002:103 :							
Система координат МСК-47, зона 2						Зона № 2	
Обозначение характерных точек границ	Координаты, м				Метод определения координат	Формулы, примененные для расчета средней квадратической погрешности определения координат характерных точек границ (Mt), с подставленными в такие формулы значениями и итоговые (вычисленные) значения Mt, м	Описание закрепления точки
	содержатся в Едином государственном реестре недвижимости		определены в результате выполнения комплексных кадастровых работ				
	X	Y	X	Y			
1	2	3	4	5	6	7	8
322	380688.08	2213098.55	380687.81	2213098.56	Метод спутниковых геодезических измерений (определений)	$Mt = \sqrt{(m_0^2 + m_1^2)} = 0.1$	Закрепление отсутствует
2. Сведения о частях границ уточняемого земельного участка с кадастровым номером 47:23:1922002:103 :							
Обозначение части границ		Горизонтальное проложение (S), м		Описание прохождения части границ	Сведения о согласовании местоположения границ (согласовано/спорное)		
от т.	до т.						
1	2	3		4	5		
322	305	20.19		-	-		
305	308	29.41		-	-		
308	321	9.49		-	-		
321	323	9.49		-	-		
323	322	30.03		-	-		
3. Сведения о характеристиках уточняемого земельного участка с кадастровым номером 47:23:1922002:103 :							
№ п/п	Наименование характеристики				Значение характеристики		
1	2				3		
1.	Адрес земельного участка				-		
1.1.	Сведения о местоположении земельного участка (при отсутствии адреса) в структурированном в соответствии с федеральной информационной адресной системой виде				-		
1.2.	Дополнительные сведения о местоположении земельного участка				-		
2.	Площадь земельного участка ± величина погрешности определения (вычисления) площади (P ± ΔP), м2				587 ± 8		
3.	Формула, примененная для расчета предельной допустимой погрешности определения площади земельного участка, с подставленными значениями и итоговые (вычисленные) значения (ΔP), м2				$\Delta P = 3.5 * Mt * \sqrt{P} = 3.5 * 0.1 * \sqrt{587} = 8$		
4.	Площадь земельного участка согласно сведениям Единого государственного реестра недвижимости (Pкад), м2				576		
5.	Оценка расхождения P и Pкад (P - Pкад), м2				11		
6.	Предельные минимальный и максимальный размеры земельного участка (Pмин и Pмакс), м2				- -		

3. Сведения о характеристиках уточняемого земельного участка с кадастровым номером 47:23:1922002:103 :

№ п/п	Наименование характеристики	Значение характеристики
1	2	3
7.	Кадастровый номер или иной государственный учетный номер (инвентарный) объекта недвижимости, расположенного на земельном участке	-
8.	Вид (виды) разрешенного использования	Для организации коллективного садоводства
8.1.	Дополнительные сведения об использовании земельного участка	-
9.	Сведения о земельных участках (землях общего пользования, территории общего пользования), посредством которых обеспечивается доступ	-
10.	Иные сведения	-

4. Пояснения к сведениям об уточняемом земельном участке с кадастровым номером 47:23:1922002:103 :

1.	-
----	---

Сведения об уточняемых земельных участках, необходимые для исправления реестровых ошибок в сведениях о местоположении их границ

1. Сведения о характерных точках границ уточняемого земельного участка с кадастровым номером 47:23:1922002:104 :

Система координат МСК-47, зона 2

Зона № 2

Обозначение характерных точек границ	Координаты, м				Метод определения координат	Формулы, примененные для расчета средней квадратической погрешности определения координат характерных точек границ (Mt), с подставленными в такие формулы значениями и итоговые (вычисленные) значения Mt, м	Описание закрепления точки
	содержатся в Едином государственном реестре недвижимости		определены в результате выполнения комплексных кадастровых работ				
	X	Y	X	Y			
1	2	3	4	5	6	7	8
295	380738.51	2212955.22	380738.62	2212954.13	Метод спутниковых геодезических измерений (определений)	$Mt = \sqrt{(m_0^2 + m_1^2)}=0.1$	Закрепление отсутствует
324	380740.65	2212983.83	380740.64	2212983.54	Метод спутниковых геодезических измерений (определений)	$Mt = \sqrt{(m_0^2 + m_1^2)}=0.1$	Закрепление отсутствует
316	380709.78	2212987.59	380709.77	2212987.17	Метод спутниковых геодезических измерений (определений)	$Mt = \sqrt{(m_0^2 + m_1^2)}=0.1$	Закрепление отсутствует
325	380708.11	2212963.32	380708.11	2212963.32	Метод спутниковых геодезических измерений (определений)	$Mt = \sqrt{(m_0^2 + m_1^2)}=0.1$	Закрепление отсутствует
326	380731.27	2212961.81	380731.27	2212961.81	Метод спутниковых геодезических измерений (определений)	$Mt = \sqrt{(m_0^2 + m_1^2)}=0.1$	Закрепление отсутствует

1. Сведения о характерных точках границ уточняемого земельного участка с кадастровым номером 47:23:1922002:104 :							
Система координат МСК-47, зона 2						Зона № 2	
Обозначение характерных точек границ	Координаты, м				Метод определения координат	Формулы, примененные для расчета средней квадратической погрешности определения координат характерных точек границ (Mt), с подставленными в такие формулы значениями и итоговые (вычисленные) значения Mt, м	Описание закрепления точки
	содержатся в Едином государственном реестре недвижимости		определены в результате выполнения комплексных кадастровых работ				
	X	Y	X	Y			
1	2	3	4	5	6	7	8
289	380730.88	2212955.82	380730.80	2212954.70	Метод спутниковых геодезических измерений (определений)	$Mt = \sqrt{(m_0^2 + m_1^2)}=0.1$	Закрепление отсутствует
295	380738.51	2212955.22	380738.62	2212954.13	Метод спутниковых геодезических измерений (определений)	$Mt = \sqrt{(m_0^2 + m_1^2)}=0.1$	Закрепление отсутствует
2. Сведения о частях границ уточняемого земельного участка с кадастровым номером 47:23:1922002:104 :							
Обозначение части границ		Горизонтальное проложение (S), м		Описание прохождения части границ	Сведения о согласовании местоположения границ (согласовано/спорное)		
от т.	до т.						
1	2	3		4	5		
295	324	29.48		-	-		
324	316	31.08		-	-		
316	325	23.91		-	-		
325	326	23.21		-	-		
326	289	7.13		-	-		
289	295	7.84		-	-		
3. Сведения о характеристиках уточняемого земельного участка с кадастровым номером 47:23:1922002:104 :							
№ п/п	Наименование характеристики					Значение характеристики	
1	2					3	
1.	Адрес земельного участка					-	
1.1.	Сведения о местоположении земельного участка (при отсутствии адреса) в структурированном в соответствии с федеральной информационной адресной системой виде					-	
1.2.	Дополнительные сведения о местоположении земельного участка					-	
2.	Площадь земельного участка ± величина погрешности определения (вычисления) площади (P ± ΔP), м ²					774 ± 10	

3. Сведения о характеристиках уточняемого земельного участка с кадастровым номером 47:23:1922002:104 :		
№ п/п	Наименование характеристики	Значение характеристики
1	2	3
3.	Формула, примененная для расчета предельной допустимой погрешности определения площади земельного участка, с подставленными значениями и итоговые (вычисленные) значения (ΔP), м ²	$\Delta P=3.5*Mt*\sqrt{P}=3.5*0,1*\sqrt{774}=10$
4.	Площадь земельного участка согласно сведениям Единого государственного реестра недвижимости (Ркад), м ²	773
5.	Оценка расхождения Р и Ркад (Р - Ркад), м ²	1
6.	Предельные минимальный и максимальный размеры земельного участка (Рмин и Рмакс), м ²	- -
7.	Кадастровый номер или иной государственный учетный номер (инвентарный) объекта недвижимости, расположенного на земельном участке	47:23:1922002:116
8.	Вид (виды) разрешенного использования	для организации коллективного садоводства
8.1.	Дополнительные сведения об использовании земельного участка	-
9.	Сведения о земельных участках (землях общего пользования, территории общего пользования), посредством которых обеспечивается доступ	-
10.	Иные сведения	-
4. Пояснения к сведениям об уточняемом земельном участке с кадастровым номером 47:23:1922002:104 :		
1.	-	

Сведения об уточняемых земельных участках, необходимые для исправления реестровых ошибок в сведениях о местоположении их границ

1. Сведения о характерных точках границ уточняемого земельного участка с кадастровым номером 47:23:1922002:105 :

Система координат МСК-47, зона 2

Зона № 2

Обозначение характерных точек границ	Координаты, м				Метод определения координат	Формулы, примененные для расчета средней квадратической погрешности определения координат характерных точек границ (Mt), с подставленными в такие формулы значениями и итоговые (вычисленные) значения Mt, м	Описание закрепления точки
	содержатся в Едином государственном реестре недвижимости		определены в результате выполнения комплексных кадастровых работ				
	X	Y	X	Y			
1	2	3	4	5	6	7	8
297	380721.54	2212705.64	-	-	Метод спутниковых геодезических измерений (определений)	$Mt = \sqrt{(m_0^2 + m_1^2)}=0.1$	Закрепление отсутствует
327	380722.98	2212725.60	380725.41	2212725.92	Метод спутниковых геодезических измерений (определений)	$Mt = \sqrt{(m_0^2 + m_1^2)}=0.1$	Закрепление отсутствует
345	-	-	380712.40	2212726.64	Метод спутниковых геодезических измерений (определений)	$Mt = \sqrt{(m_0^2 + m_1^2)}=0.1$	Закрепление отсутствует
328	380692.42	2212728.32	380692.41	2212728.15	Метод спутниковых геодезических измерений (определений)	$Mt = \sqrt{(m_0^2 + m_1^2)}=0.1$	Закрепление отсутствует
296	380690.97	2212708.36	380690.97	2212708.31	Метод спутниковых геодезических измерений (определений)	$Mt = \sqrt{(m_0^2 + m_1^2)}=0.1$	Закрепление отсутствует

1. Сведения о характерных точках границ уточняемого земельного участка с кадастровым номером 47:23:1922002:105 :

Система координат МСК-47, зона 2					Зона № 2		
Обозначение характерных точек границ	Координаты, м				Метод определения координат	Формулы, примененные для расчета средней квадратической погрешности определения координат характерных точек границ (Mt), с подставленными в такие формулы значениями и итоговые (вычисленные) значения Mt, м	Описание закрепления точки
	содержатся в Едином государственном реестре недвижимости		определены в результате выполнения комплексных кадастровых работ				
	X	Y	X	Y			
1	2	3	4	5	6	7	8
н565У	-	-	380706.52	2212706.75	Метод спутниковых геодезических измерений (определений)	$Mt = \sqrt{(m_0^2 + m_1^2)}=0.1$	Закрепление отсутствует
н564У	-	-	380720.26	2212705.24	Метод спутниковых геодезических измерений (определений)	$Mt = \sqrt{(m_0^2 + m_1^2)}=0.1$	Закрепление отсутствует
297	-	-	380723.87	2212704.90	Метод спутниковых геодезических измерений (определений)	$Mt = \sqrt{(m_0^2 + m_1^2)}=0.1$	Закрепление отсутствует
297	380721.54	2212705.64	-	-	Метод спутниковых геодезических измерений (определений)	$Mt = \sqrt{(m_0^2 + m_1^2)}=0.1$	Закрепление отсутствует

2. Сведения о частях границ уточняемого земельного участка с кадастровым номером 47:23:1922002:105 :

Обозначение части границ		Горизонтальное проложение (S), м	Описание прохождения части границ	Сведения о согласовании местоположения границ (согласовано/спорное)
от т.	до т.			
1	2	3	4	5
327	345	13.03	-	-
345	328	20.05	-	-
328	296	19.89	-	-
296	н565У	15.63	-	-
н565У	н564У	13.82	-	-
н564У	297	3.63	-	-

2. Сведения о частях границ уточняемого земельного участка с кадастровым номером 47:23:1922002:105 :				
Обозначение части границ		Горизонтальное проложение (S), м	Описание прохождения части границ	Сведения о согласовании местоположения границ (согласовано/спорное)
от т.	до т.			
1	2	3	4	5
297	327	21.08	-	-
3. Сведения о характеристиках уточняемого земельного участка с кадастровым номером 47:23:1922002:105 :				
№ п/п	Наименование характеристики		Значение характеристики	
1	2		3	
1.	Адрес земельного участка		-	
1.1.	Сведения о местоположении земельного участка (при отсутствии адреса) в структурированном в соответствии с федеральной информационной адресной системой виде		-	
1.2.	Дополнительные сведения о местоположении земельного участка		-	
2.	Площадь земельного участка ± величина погрешности определения (вычисления) площади ($P \pm \Delta P$), м ²		674 ± 10	
3.	Формула, примененная для расчета предельной допустимой погрешности определения площади земельного участка, с подставленными значениями и итоговые (вычисленные) значения (ΔP), м ²		$\Delta P = 3.5 * M_t * \sqrt{P} = 3.5 * 0,1 * \sqrt{739} = 10$	
4.	Площадь земельного участка согласно сведениям Единого государственного реестра недвижимости (Ркад), м ²		613	
5.	Оценка расхождения Р и Ркад (Р - Ркад), м ²		61	
6.	Предельные минимальный и максимальный размеры земельного участка (Рмин и Рмакс), м ²		- -	
7.	Кадастровый номер или иной государственный учетный номер (инвентарный) объекта недвижимости, расположенного на земельном участке		47:23:1922002:115	
8.	Вид (виды) разрешенного использования		для организации коллективного садоводства	
8.1.	Дополнительные сведения об использовании земельного участка		-	
9.	Сведения о земельных участках (землях общего пользования, территории общего пользования), посредством которых обеспечивается доступ		-	
10.	Иные сведения		-	
4. Пояснения к сведениям об уточняемом земельном участке с кадастровым номером 47:23:1922002:105 :				
1.	-			

Сведения об уточняемых земельных участках, необходимые для исправления реестровых ошибок в сведениях о местоположении их границ

1. Сведения о характерных точках границ уточняемого земельного участка с кадастровым номером 47:23:1922002:107 :

Система координат МСК-47, зона 2

Зона № 2

Обозначение характерных точек границ	Координаты, м				Метод определения координат	Формулы, примененные для расчета средней квадратической погрешности определения координат характерных точек границ (Mt), с подставленными в такие формулы значениями и итоговые (вычисленные) значения Mt, м	Описание закрепления точки
	содержатся в Едином государственном реестре недвижимости		определены в результате выполнения комплексных кадастровых работ				
	X	Y	X	Y			
1	2	3	4	5	6	7	8
329	380659.18	2212829.64	380658.81	2212828.36	Метод спутниковых геодезических измерений (определений)	$Mt = \sqrt{(m_0^2 + m_1^2)}=0.1$	Закрепление отсутствует
330	380658.57	2212820.55	380658.06	2212820.62	Метод спутниковых геодезических измерений (определений)	$Mt = \sqrt{(m_0^2 + m_1^2)}=0.1$	Закрепление отсутствует
н268У	-	-	380670.12	2212818.77	Метод спутниковых геодезических измерений (определений)	$Mt = \sqrt{(m_0^2 + m_1^2)}=0.1$	Закрепление отсутствует
331	380671.62	2212819.11	380671.53	2212818.72	Метод спутниковых геодезических измерений (определений)	$Mt = \sqrt{(m_0^2 + m_1^2)}=0.1$	Закрепление отсутствует
332	380688.48	2212817.03	380688.28	2212816.83	Метод спутниковых геодезических измерений (определений)	$Mt = \sqrt{(m_0^2 + m_1^2)}=0.1$	Закрепление отсутствует

1. Сведения о характерных точках границ уточняемого земельного участка с кадастровым номером 47:23:1922002:107 :

Система координат МСК-47, зона 2

Зона №2

Обозначение характерных точек границ	Координаты, м				Метод определения координат	Формулы, примененные для расчета средней квадратической погрешности определения координат характерных точек границ (Mt), с подставленными в такие формулы значениями и итоговые (вычисленные) значения Mt, м	Описание закрепления точки
	содержатся в Едином государственном реестре недвижимости		определены в результате выполнения комплексных кадастровых работ				
	X	Y	X	Y			
1	2	3	4	5	6	7	8
224	380690.52	2212848.05	380690.67	2212848.04	Метод спутниковых геодезических измерений (определений)	$Mt = \sqrt{(m_0^2 + m_1^2)}=0.1$	Закрепление отсутствует
223	380660.55	2212850.05	380660.15	2212849.52	Метод спутниковых геодезических измерений (определений)	$Mt = \sqrt{(m_0^2 + m_1^2)}=0.1$	Закрепление отсутствует
302	-	-	380658.89	2212829.66	Метод спутниковых геодезических измерений (определений)	$Mt = \sqrt{(m_0^2 + m_1^2)}=0.1$	Закрепление отсутствует
н269У	-	-	380658.85	2212829.02	Метод спутниковых геодезических измерений (определений)	0.1	Закрепление отсутствует
329	380659.18	2212829.64	380658.81	2212828.36	Метод спутниковых геодезических измерений (определений)	$Mt = \sqrt{(m_0^2 + m_1^2)}=0.1$	Закрепление отсутствует

2. Сведения о частях границ уточняемого земельного участка с кадастровым номером 47:23:1922002:107 :				
Обозначение части границ		Горизонтальное проложение (S), м	Описание прохождения части границ	Сведения о согласовании местоположения границ (согласовано/спорное)
от т.	до т.			
1	2	3	4	5
329	330	7.78	-	-
330	н268У	12.20	-	-
н268У	331	1.41	-	-
331	332	16.86	-	-
332	224	31.30	-	-
224	223	30.56	-	-
223	302	19.90	-	-
302	н269У	0.64	-	-
н269У	329	0.66	-	-
3. Сведения о характеристиках уточняемого земельного участка с кадастровым номером 47:23:1922002:107 :				
№ п/п	Наименование характеристики		Значение характеристики	
1	2		3	
1.	Адрес земельного участка		-	
1.1.	Сведения о местоположении земельного участка (при отсутствии адреса) в структурированном в соответствии с федеральной информационной адресной системой виде		-	
1.2.	Дополнительные сведения о местоположении земельного участка		-	
2.	Площадь земельного участка ± величина погрешности определения (вычисления) площади ($P \pm \Delta P$), м ²		920 ± 11	
3.	Формула, примененная для расчета предельной допустимой погрешности определения площади земельного участка, с подставленными значениями и итоговые (вычисленные) значения (ΔP), м ²		$\Delta P = 3.5 * M_t * \sqrt{P} = 3.5 * 0,1 * \sqrt{920} = 11$	
4.	Площадь земельного участка согласно сведениям Единого государственного реестра недвижимости (Р _{кад}), м ²		910	
5.	Оценка расхождения Р и Р _{кад} (Р - Р _{кад}), м ²		10	
6.	Предельные минимальный и максимальный размеры земельного участка (Р _{мин} и Р _{макс}), м ²		- -	
7.	Кадастровый номер или иной государственный учетный номер (инвентарный) объекта недвижимости, расположенного на земельном участке		-	
8.	Вид (виды) разрешенного использования		для организации коллективного садоводства	
8.1.	Дополнительные сведения об использовании земельного участка		-	
9.	Сведения о земельных участках (землях общего пользования, территории общего пользования), посредством которых обеспечивается доступ		-	
10.	Иные сведения		-	
4. Пояснения к сведениям об уточняемом земельном участке с кадастровым номером 47:23:1922002:107 :				
1.	-			

Сведения об уточняемых земельных участках, необходимые для исправления реестровых ошибок в сведениях о местоположении их границ

1. Сведения о характерных точках границ уточняемого земельного участка с кадастровым номером 47:23:1922002:108 :

Система координат МСК-47, зона 2

Зона № 2

Обозначение характерных точек границ	Координаты, м				Метод определения координат	Формулы, примененные для расчета средней квадратической погрешности определения координат характерных точек границ (Mt), с подставленными в такие формулы значениями и итоговые (вычисленные) значения Mt, м	Описание закрепления точки
	содержатся в Едином государственном реестре недвижимости		определены в результате выполнения комплексных кадастровых работ				
	X	Y	X	Y			
1	2	3	4	5	6	7	8
333	380705.47	2213067.21	380705.47	2213067.21	Метод спутниковых геодезических измерений (определений)	$Mt = \sqrt{(m_0^2 + m_1^2)}=0.1$	Закрепление отсутствует
334	380707.64	2213097.56	380707.64	2213097.56	Метод спутниковых геодезических измерений (определений)	$Mt = \sqrt{(m_0^2 + m_1^2)}=0.1$	Закрепление отсутствует
322	380688.45	2213098.54	380687.81	2213098.56	Метод спутниковых геодезических измерений (определений)	$Mt = \sqrt{(m_0^2 + m_1^2)}=0.1$	Закрепление отсутствует
323	380685.33	2213069.11	380684.65	2213068.70	Метод спутниковых геодезических измерений (определений)	$Mt = \sqrt{(m_0^2 + m_1^2)}=0.1$	Закрепление отсутствует
н382У	-	-	380685.47	2213068.69	Метод спутниковых геодезических измерений (определений)	$Mt = \sqrt{(m_0^2 + m_1^2)}=0.1$	Закрепление отсутствует

1. Сведения о характерных точках границ уточняемого земельного участка с кадастровым номером 47:23:1922002:108 :							
Система координат МСК-47, зона 2						Зона № 2	
Обозначение характерных точек границ	Координаты, м				Метод определения координат	Формулы, примененные для расчета средней квадратической погрешности определения координат характерных точек границ (Mt), с подставленными в такие формулы значениями и итоговые (вычисленные) значения Mt, м	Описание закрепления точки
	содержатся в Едином государственном реестре недвижимости		определены в результате выполнения комплексных кадастровых работ				
	X	Y	X	Y			
1	2	3	4	5	6	7	8
н381У	-	-	380688.76	2213068.22	Метод спутниковых геодезических измерений (определений)	$Mt = \sqrt{(m_0^2 + m_1^2)}=0.1$	Закрепление отсутствует
333	380705.47	2213067.21	380705.47	2213067.21	Метод спутниковых геодезических измерений (определений)	$Mt = \sqrt{(m_0^2 + m_1^2)}=0.1$	Закрепление отсутствует
2. Сведения о частях границ уточняемого земельного участка с кадастровым номером 47:23:1922002:108 :							
Обозначение части границ		Горизонтальное проложение (S), м		Описание прохождения части границ	Сведения о согласовании местоположения границ (согласовано/спорное)		
от т.	до т.						
1	2	3		4	5		
333	334	30.43		-	-		
334	322	19.86		-	-		
322	323	30.03		-	-		
323	н382У	0.82		-	-		
н382У	н381У	3.32		-	-		
н381У	333	16.74		-	-		
3. Сведения о характеристиках уточняемого земельного участка с кадастровым номером 47:23:1922002:108 :							
№ п/п	Наименование характеристики					Значение характеристики	
1	2					3	
1.	Адрес земельного участка					-	
1.1.	Сведения о местоположении земельного участка (при отсутствии адреса) в структурированном в соответствии с федеральной информационной адресной системой виде					-	
1.2.	Дополнительные сведения о местоположении земельного участка					-	
2.	Площадь земельного участка ± величина погрешности определения (вычисления) площади (P ± ΔP), м ²					617 ± 9	

3. Сведения о характеристиках уточняемого земельного участка с кадастровым номером 47:23:1922002:108 :		
№ п/п	Наименование характеристики	Значение характеристики
1	2	3
3.	Формула, примененная для расчета предельной допустимой погрешности определения площади земельного участка, с подставленными значениями и итоговые (вычисленные) значения (ΔP), м ²	$\Delta P=3.5*Mt*\sqrt{P}=3.5*0,1*\sqrt{617}=9$
4.	Площадь земельного участка согласно сведениям Единого государственного реестра недвижимости (Ркад), м ²	592
5.	Оценка расхождения Р и Ркад (Р - Ркад), м ²	25
6.	Предельные минимальный и максимальный размеры земельного участка (Рмин и Рмакс), м ²	- -
7.	Кадастровый номер или иной государственный учетный номер (инвентарный) объекта недвижимости, расположенного на земельном участке	-
8.	Вид (виды) разрешенного использования	для организации коллективного садоводства
8.1.	Дополнительные сведения об использовании земельного участка	-
9.	Сведения о земельных участках (землях общего пользования, территории общего пользования), посредством которых обеспечивается доступ	-
10.	Иные сведения	-
4. Пояснения к сведениям об уточняемом земельном участке с кадастровым номером 47:23:1922002:108 :		
1.	-	

Сведения об уточняемых земельных участках, необходимые для исправления реестровых ошибок в сведениях о местоположении их границ

1. Сведения о характерных точках границ уточняемого земельного участка с кадастровым номером 47:23:1922002:109 :

Система координат МСК-47, зона 2

Зона № 2

Обозначение характерных точек границ	Координаты, м				Метод определения координат	Формулы, примененные для расчета средней квадратической погрешности определения границ (Mt), с подставленными в такие формулы значениями и итоговые (вычисленные) значения Mt, м	Описание закрепления точки
	содержатся в Едином государственном реестре недвижимости		определены в результате выполнения комплексных кадастровых работ				
	X	Y	X	Y			
1	2	3	4	5	6	7	8
282	380620.06	2212691.95	380620.07	2212692.15	Метод спутниковых геодезических измерений (определений)	$Mt = \sqrt{(m_0^2 + m_1^2)}=0.1$	Закрепление отсутствует
335	380618.46	2212667.12	380618.46	2212667.12	Метод спутниковых геодезических измерений (определений)	$Mt = \sqrt{(m_0^2 + m_1^2)}=0.1$	Закрепление отсутствует
254	380633.17	2212666.15	380633.17	2212666.15	Метод спутниковых геодезических измерений (определений)	$Mt = \sqrt{(m_0^2 + m_1^2)}=0.1$	Закрепление отсутствует
253	380638.93	2212665.79	-	-	-	0.20	-
252	380639.70	2212666.13	380639.64	2212665.87	Метод спутниковых геодезических измерений (определений)	$Mt = \sqrt{(m_0^2 + m_1^2)}=0.1$	Закрепление отсутствует
251	380640.87	2212669.98	380639.99	2212670.08	Метод спутниковых геодезических измерений (определений)	$Mt = \sqrt{(m_0^2 + m_1^2)}=0.1$	Закрепление отсутствует

1. Сведения о характерных точках границ уточняемого земельного участка с кадастровым номером 47:23:1922002:109 :

Система координат МСК-47, зона 2

Зона № 2

Обозначение характерных точек границ	Координаты, м				Метод определения координат	Формулы, примененные для расчета средней квадратической погрешности определения координат характерных точек границ (Mt), с подставленными в такие формулы значениями и итоговые (вычисленные) значения Mt, м	Описание закрепления точки
	содержатся в Едином государственном реестре недвижимости		определены в результате выполнения комплексных кадастровых работ				
	X	Y	X	Y			
1	2	3	4	5	6	7	8
250	380647.99	2212670.56	380647.82	2212670.22	Метод спутниковых геодезических измерений (определений)	$Mt = \sqrt{(m_0^2 + m_1^2)}=0.1$	Закрепление отсутствует
н572У	-	-	380648.13	2212676.95	Метод спутниковых геодезических измерений (определений)	$Mt = \sqrt{(m_0^2 + m_1^2)}=0.1$	Закрепление отсутствует
283	380649.23	2212690.53	-	-	-	0.20	-
н559У	-	-	380648.03	2212690.83	Метод спутниковых геодезических измерений (определений)	$Mt = \sqrt{(m_0^2 + m_1^2)}=0.1$	Закрепление отсутствует
н558У	-	-	380631.58	2212691.58	Метод спутниковых геодезических измерений (определений)	$Mt = \sqrt{(m_0^2 + m_1^2)}=0.1$	Закрепление отсутствует
282	380620.06	2212691.95	380620.07	2212692.15	Метод спутниковых геодезических измерений (определений)	$Mt = \sqrt{(m_0^2 + m_1^2)}=0.1$	Закрепление отсутствует

2. Сведения о частях границ уточняемого земельного участка с кадастровым номером 47:23:1922002:109 :				
Обозначение части границ		Горизонтальное проложение (S), м	Описание прохождения части границ	Сведения о согласовании местоположения границ (согласовано/спорное)
от т.	до т.			
1	2	3	4	5
282	335	25.08	-	-
335	254	14.74	-	-
254	252	6.48	-	-
252	251	4.22	-	-
251	250	7.83	-	-
250	н572У	6.74	-	-
н572У	н559У	13.88	-	-
н559У	н558У	16.47	-	-
н558У	282	11.52	-	-
3. Сведения о характеристиках уточняемого земельного участка с кадастровым номером 47:23:1922002:109 :				
№ п/п	Наименование характеристики		Значение характеристики	
1	2		3	
1.	Адрес земельного участка		-	
1.1.	Сведения о местоположении земельного участка (при отсутствии адреса) в структурированном в соответствии с федеральной информационной адресной системой виде		-	
1.2.	Дополнительные сведения о местоположении земельного участка		-	
2.	Площадь земельного участка ± величина погрешности определения (вычисления) площади ($P \pm \Delta P$), м ²		691 ± 9	
3.	Формула, примененная для расчета предельной допустимой погрешности определения площади земельного участка, с подставленными значениями и итоговые (вычисленные) значения (ΔP), м ²		$\Delta P = 3.5 * M_t * \sqrt{P} = 3.5 * 0,1 * \sqrt{691} = 9$	
4.	Площадь земельного участка согласно сведениям Единого государственного реестра недвижимости (Р _{кад}), м ²		698	
5.	Оценка расхождения Р и Р _{кад} (Р - Р _{кад}), м ²		7	
6.	Предельные минимальный и максимальный размеры земельного участка (Р _{мин} и Р _{макс}), м ²		- -	
7.	Кадастровый номер или иной государственный учетный номер (инвентарный) объекта недвижимости, расположенного на земельном участке		-	
8.	Вид (виды) разрешенного использования		для организации коллективного садоводства	
8.1.	Дополнительные сведения об использовании земельного участка		-	
9.	Сведения о земельных участках (землях общего пользования, территории общего пользования), посредством которых обеспечивается доступ		-	
10.	Иные сведения		-	
4. Пояснения к сведениям об уточняемом земельном участке с кадастровым номером 47:23:1922002:109 :				
1.	-			

Сведения об уточняемых земельных участках, необходимые для исправления реестровых ошибок в сведениях о местоположении их границ

1. Сведения о характерных точках границ уточняемого земельного участка с кадастровым номером 47:23:1922002:110 :

Система координат МСК-47, зона 2

Зона № 2

Обозначение характерных точек границ	Координаты, м				Метод определения координат	Формулы, примененные для расчета средней квадратической погрешности определения координат характерных точек границ (Mt), с подставленными в такие формулы значениями и итоговые (вычисленные) значения Mt, м	Описание закрепления точки
	содержатся в Едином государственном реестре недвижимости		определены в результате выполнения комплексных кадастровых работ				
	X	Y	X	Y			
1	2	3	4	5	6	7	8
299	380635.19	2212912.69	380635.14	2212912.39	Метод спутниковых геодезических измерений (определений)	$Mt = \sqrt{(m_0^2 + m_1^2)}=0.1$	Закрепление отсутствует
336	380633.71	2212891.96	380633.69	2212891.66	Метод спутниковых геодезических измерений (определений)	$Mt = \sqrt{(m_0^2 + m_1^2)}=0.1$	Закрепление отсутствует
н391У	-	-	380641.80	2212890.92	Метод спутниковых геодезических измерений (определений)	$Mt = \sqrt{(m_0^2 + m_1^2)}=0.1$	Закрепление отсутствует
218	380662.83	2212890.28	380662.63	2212890.09	Метод спутниковых геодезических измерений (определений)	$Mt = \sqrt{(m_0^2 + m_1^2)}=0.1$	Закрепление отсутствует
н531У	-	-	380663.10	2212895.83	Метод спутниковых геодезических измерений (определений)	$Mt = \sqrt{(m_0^2 + m_1^2)}=0.1$	Закрепление отсутствует

1. Сведения о характерных точках границ уточняемого земельного участка с кадастровым номером 47:23:1922002:110 :							
Система координат МСК-47, зона 2						Зона №2	
Обозначение характерных точек границ	Координаты, м				Метод определения координат	Формулы, примененные для расчета средней квадратической погрешности определения координат характерных точек границ (Mt), с подставленными в такие формулы значениями и итоговые (вычисленные) значения Mt, м	Описание закрепления точки
	содержатся в Едином государственном реестре недвижимости		определены в результате выполнения комплексных кадастровых работ				
	X	Y	X	Y			
1	2	3	4	5	6	7	8
н530У	-	-	380663.86	2212907.48	Метод спутниковых геодезических измерений (определений)	$Mt = \sqrt{(m_0^2 + m_1^2)}=0.1$	Закрепление отсутствует
217	380664.28	2212909.23	380664.05	2212909.25	Метод спутниковых геодезических измерений (определений)	$Mt = \sqrt{(m_0^2 + m_1^2)}=0.1$	Закрепление отсутствует
299	380635.19	2212912.69	380635.14	2212912.39	Метод спутниковых геодезических измерений (определений)	$Mt = \sqrt{(m_0^2 + m_1^2)}=0.1$	Закрепление отсутствует
2. Сведения о частях границ уточняемого земельного участка с кадастровым номером 47:23:1922002:110 :							
Обозначение части границ		Горизонтальное проложение (S), м	Описание прохождения части границ	Сведения о согласовании местоположения границ (согласовано/спорное)			
от т.	до т.						
1	2	3	4	5			
299	336	20.78	-	-			
336	н391У	8.14	-	-			
н391У	218	20.85	-	-			
218	н531У	5.76	-	-			
н531У	н530У	11.67	-	-			
н530У	217	1.78	-	-			
217	299	29.08	-	-			

3. Сведения о характеристиках уточняемого земельного участка с кадастровым номером 47:23:1922002:110 :		
№ п/п	Наименование характеристики	Значение характеристики
1	2	3
1.	Адрес земельного участка	-
1.1.	Сведения о местоположении земельного участка (при отсутствии адреса) в структурированном в соответствии с федеральной информационной адресной системой виде	-
1.2.	Дополнительные сведения о местоположении земельного участка	-
2.	Площадь земельного участка ± величина погрешности определения (вычисления) площади ($P \pm \Delta P$), м ²	585 ± 8
3.	Формула, примененная для расчета предельной допустимой погрешности определения площади земельного участка, с подставленными значениями и итоговые (вычисленные) значения (ΔP), м ²	$\Delta P = 3.5 * M_t * \sqrt{P} = 3.5 * 0,1 * \sqrt{585} = 8$
4.	Площадь земельного участка согласно сведениям Единого государственного реестра недвижимости ($P_{\text{кад}}$), м ²	581
5.	Оценка расхождения P и $P_{\text{кад}}$ ($P - P_{\text{кад}}$), м ²	4
6.	Предельные минимальный и максимальный размеры земельного участка ($P_{\text{мин}}$ и $P_{\text{макс}}$), м ²	- -
7.	Кадастровый номер или иной государственный учетный номер (инвентарный) объекта недвижимости, расположенного на земельном участке	-
8.	Вид (виды) разрешенного использования	для организации коллективного садоводства
8.1.	Дополнительные сведения об использовании земельного участка	-
9.	Сведения о земельных участках (землях общего пользования, территории общего пользования), посредством которых обеспечивается доступ	-
10.	Иные сведения	-
4. Пояснения к сведениям об уточняемом земельном участке с кадастровым номером 47:23:1922002:110 :		
1.	-	

Сведения об уточняемых земельных участках, необходимые для исправления реестровых ошибок в сведениях о местоположении их границ

1. Сведения о характерных точках границ уточняемого земельного участка с кадастровым номером 47:23:1922002:111 :

Система координат МСК-47, зона 2

Зона № 2

Обозначение характерных точек границ	Координаты, м				Метод определения координат	Формулы, примененные для расчета средней квадратической погрешности определения координат характерных точек границ (Mt), с подставленными в такие формулы значениями и итоговые (вычисленные) значения Mt, м	Описание закрепления точки
	содержатся в Едином государственном реестре недвижимости		определены в результате выполнения комплексных кадастровых работ				
	X	Y	X	Y			
1	2	3	4	5	6	7	8
337	380632.30	2212872.11	380632.31	2212872.32	Метод спутниковых геодезических измерений (определений)	$Mt = \sqrt{(m_0^2 + m_1^2)}=0.1$	Закрепление отсутствует
300	380630.82	2212851.37	380630.86	2212851.73	Метод спутниковых геодезических измерений (определений)	$Mt = \sqrt{(m_0^2 + m_1^2)}=0.1$	Закрепление отсутствует
n568У	-	-	380647.51	2212850.42	Метод спутниковых геодезических измерений (определений)	$Mt = \sqrt{(m_0^2 + m_1^2)}=0.1$	Закрепление отсутствует
223	380660.55	2212850.05	380660.15	2212849.52	Метод спутниковых геодезических измерений (определений)	$Mt = \sqrt{(m_0^2 + m_1^2)}=0.1$	Закрепление отсутствует
222	380662.10	2212869.70	380661.95	2212870.54	Метод спутниковых геодезических измерений (определений)	$Mt = \sqrt{(m_0^2 + m_1^2)}=0.1$	Закрепление отсутствует

1. Сведения о характерных точках границ уточняемого земельного участка с кадастровым номером 47:23:1922002:111 :							
Система координат МСК-47, зона 2						Зона № 2	
Обозначение характерных точек границ	Координаты, м				Метод определения координат	Формулы, примененные для расчета средней квадратической погрешности определения координат характерных точек границ (Mt), с подставленными в такие формулы значениями и итоговые (вычисленные) значения Mt, м	Описание закрепления точки
	содержатся в Едином государственном реестре недвижимости		определены в результате выполнения комплексных кадастровых работ				
	X	Y	X	Y			
1	2	3	4	5	6	7	8
337	380632.30	2212872.11	380632.31	2212872.32	Метод спутниковых геодезических измерений (определений)	$Mt = \sqrt{(m_0^2 + m_1^2)} = 0.1$	Закрепление отсутствует
2. Сведения о частях границ уточняемого земельного участка с кадастровым номером 47:23:1922002:111 :							
Обозначение части границ		Горизонтальное проложение (S), м		Описание прохождения части границ	Сведения о согласовании местоположения границ (согласовано/спорное)		
от т.	до т.						
1	2	3		4	5		
337	300	20.64		-	-		
300	н568У	16.70		-	-		
н568У	223	12.67		-	-		
223	222	21.10		-	-		
222	337	29.69		-	-		
3. Сведения о характеристиках уточняемого земельного участка с кадастровым номером 47:23:1922002:111 :							
№ п/п	Наименование характеристики				Значение характеристики		
1	2				3		
1.	Адрес земельного участка				-		
1.1.	Сведения о местоположении земельного участка (при отсутствии адреса) в структурированном в соответствии с федеральной информационной адресной системой виде				-		
1.2.	Дополнительные сведения о местоположении земельного участка				-		
2.	Площадь земельного участка ± величина погрешности определения (вычисления) площади (P ± ΔP), м2				617 ± 9		
3.	Формула, примененная для расчета предельной допустимой погрешности определения площади земельного участка, с подставленными значениями и итоговые (вычисленные) значения (ΔP), м2				$\Delta P = 3.5 * Mt * \sqrt{P} = 3.5 * 0,1 * \sqrt{617} = 9$		
4.	Площадь земельного участка согласно сведениям Единого государственного реестра недвижимости (Pкад), м2				604		
5.	Оценка расхождения P и Pкад (P - Pкад), м2				13		
6.	Предельные минимальный и максимальный размеры земельного участка (Pмин и Pмакс), м2				-		

3. Сведения о характеристиках уточняемого земельного участка с кадастровым номером 47:23:1922002:111 :

№ п/п	Наименование характеристики	Значение характеристики
1	2	3
7.	Кадастровый номер или иной государственный учетный номер (инвентарный) объекта недвижимости, расположенного на земельном участке	-
8.	Вид (виды) разрешенного использования	для организации коллективного садоводства
8.1.	Дополнительные сведения об использовании земельного участка	-
9.	Сведения о земельных участках (землях общего пользования, территории общего пользования), посредством которых обеспечивается доступ	-
10.	Иные сведения	-

4. Пояснения к сведениям об уточняемом земельном участке с кадастровым номером 47:23:1922002:111 :

1.	-
----	---

Сведения об уточняемых земельных участках, необходимые для исправления реестровых ошибок в сведениях о местоположении их границ

1. Сведения о характерных точках границ уточняемого земельного участка с кадастровым номером 47:23:1922002:112 :

Система координат МСК-47, зона 2

Зона № 2

Обозначение характерных точек границ	Координаты, м				Метод определения координат	Формулы, примененные для расчета средней квадратической погрешности определения координат характерных точек границ (Mt), с подставленными в такие формулы значениями и итоговые (вычисленные) значения Mt, м	Описание закрепления точки
	содержатся в Едином государственном реестре недвижимости		определены в результате выполнения комплексных кадастровых работ				
	X	Y	X	Y			
1	2	3	4	5	6	7	8
186	380746.75	2213065.16	380746.75	2213065.16	Метод спутниковых геодезических измерений (определений)	$Mt = \sqrt{(m_0^2 + m_1^2)}=0.1$	Закрепление отсутствует
338	380748.42	2213087.48	380748.42	2213087.48	Метод спутниковых геодезических измерений (определений)	$Mt = \sqrt{(m_0^2 + m_1^2)}=0.1$	Закрепление отсутствует
339	380733.05	2213088.26	380748.92	2213094.11	Метод спутниковых геодезических измерений (определений)	$Mt = \sqrt{(m_0^2 + m_1^2)}=0.1$	Закрепление отсутствует
340	380733.46	2213096.25	-	-	Метод спутниковых геодезических измерений (определений)	$Mt = \sqrt{(m_0^2 + m_1^2)}=0.1$	Закрепление отсутствует
341	380717.64	2213097.05	380717.78	2213096.07	Метод спутниковых геодезических измерений (определений)	$Mt = \sqrt{(m_0^2 + m_1^2)}=0.1$	Закрепление отсутствует

1. Сведения о характерных точках границ уточняемого земельного участка с кадастровым номером 47:23:1922002:112 :

Система координат МСК-47, зона 2

Зона № 2

Обозначение характерных точек границ	Координаты, м				Метод определения координат	Формулы, примененные для расчета средней квадратической погрешности определения координат характерных точек границ (Mt), с подставленными в такие формулы значениями и итоговые (вычисленные) значения Mt, м	Описание закрепления точки
	содержатся в Едином государственном реестре недвижимости		определены в результате выполнения комплексных кадастровых работ				
	X	Y	X	Y			
1	2	3	4	5	6	7	8
н177У	-	-	380717.42	2213094.24	Метод спутниковых геодезических измерений (определений)	$Mt = \sqrt{(m_0^2 + m_1^2)}=0.1$	Закрепление отсутствует
н176У	-	-	380716.89	2213081.72	Метод спутниковых геодезических измерений (определений)	$Mt = \sqrt{(m_0^2 + m_1^2)}=0.1$	Закрепление отсутствует
183	380715.51	2213067.34	380715.67	2213067.51	Метод спутниковых геодезических измерений (определений)	$Mt = \sqrt{(m_0^2 + m_1^2)}=0.1$	Закрепление отсутствует
н513У	-	-	380732.22	2213066.00	Метод спутниковых геодезических измерений (определений)	$Mt = \sqrt{(m_0^2 + m_1^2)}=0.1$	Закрепление отсутствует
186	380746.75	2213065.16	380746.75	2213065.16	Метод спутниковых геодезических измерений (определений)	$Mt = \sqrt{(m_0^2 + m_1^2)}=0.1$	Закрепление отсутствует

2. Сведения о частях границ уточняемого земельного участка с кадастровым номером 47:23:1922002:112 :				
Обозначение части границ		Горизонтальное проложение (S), м	Описание прохождения части границ	Сведения о согласовании местоположения границ (согласовано/спорное)
от т.	до т.			
1	2	3	4	5
186	338	22.38	-	-
338	339	6.65	-	-
339	341	31.20	-	-
341	н177У	1.87	-	-
н177У	н176У	12.53	-	-
н176У	183	14.26	-	-
183	н513У	16.62	-	-
н513У	186	14.55	-	-
3. Сведения о характеристиках уточняемого земельного участка с кадастровым номером 47:23:1922002:112 :				
№ п/п	Наименование характеристики		Значение характеристики	
1	2		3	
1.	Адрес земельного участка		-	
1.1.	Сведения о местоположении земельного участка (при отсутствии адреса) в структурированном в соответствии с федеральной информационной адресной системой виде		-	
1.2.	Дополнительные сведения о местоположении земельного участка		-	
2.	Площадь земельного участка ± величина погрешности определения (вычисления) площади (P ± ΔP), м2		902 ± 11	
3.	Формула, примененная для расчета предельной допустимой погрешности определения площади земельного участка, с подставленными значениями и итоговые (вычисленные) значения (ΔP), м2		ΔP=3.5*Mt*√P=3.5*0,1*√910=11	
4.	Площадь земельного участка согласно сведениям Единого государственного реестра недвижимости (Pкад), м2		820	
5.	Оценка расхождения P и Pкад (P - Pкад), м2		82	
6.	Предельные минимальный и максимальный размеры земельного участка (Pмин и Pмакс), м2		- -	
7.	Кадастровый номер или иной государственный учетный номер (инвентарный) объекта недвижимости, расположенного на земельном участке		47:23:1922002:117 47:23:1922002:118	
8.	Вид (виды) разрешенного использования		для ведения садоводства	
8.1.	Дополнительные сведения об использовании земельного участка		-	
9.	Сведения о земельных участках (землях общего пользования, территории общего пользования), посредством которых обеспечивается доступ		-	
10.	Иные сведения		-	
4. Пояснения к сведениям об уточняемом земельном участке с кадастровым номером 47:23:1922002:112 :				
1.	-			

Сведения об уточняемых земельных участках, необходимые для исправления реестровых ошибок в сведениях о местоположении их границ

1. Сведения о характерных точках границ уточняемого земельного участка с кадастровым номером 47:23:1922002:113 :

Система координат МСК-47, зона 2

Зона № 2

Обозначение характерных точек границ	Координаты, м				Метод определения координат	Формулы, примененные для расчета средней квадратической погрешности определения координат характерных точек границ (Mt), с подставленными в такие формулы значениями и итоговые (вычисленные) значения Mt, м	Описание закрепления точки
	содержатся в Едином государственном реестре недвижимости		определены в результате выполнения комплексных кадастровых работ				
	X	Y	X	Y			
1	2	3	4	5	6	7	8
191	380702.60	2213027.23	380702.75	2213027.22	Метод спутниковых геодезических измерений (определений)	$Mt = \sqrt{(m_0^2 + m_1^2)}=0.1$	Закрепление отсутствует
н257У	-	-	380702.90	2213030.04	Метод спутниковых геодезических измерений (определений)	$Mt = \sqrt{(m_0^2 + m_1^2)}=0.1$	Закрепление отсутствует
342	380704.06	2213047.49	380704.03	2213047.04	Метод спутниковых геодезических измерений (определений)	$Mt = \sqrt{(m_0^2 + m_1^2)}=0.1$	Закрепление отсутствует
н385У	-	-	380703.78	2213047.06	Метод спутниковых геодезических измерений (определений)	$Mt = \sqrt{(m_0^2 + m_1^2)}=0.1$	Закрепление отсутствует
н384У	-	-	380686.55	2213048.52	Метод спутниковых геодезических измерений (определений)	$Mt = \sqrt{(m_0^2 + m_1^2)}=0.1$	Закрепление отсутствует

1. Сведения о характерных точках границ уточняемого земельного участка с кадастровым номером 47:23:1922002:113 :

Система координат МСК-47, зона 2

Зона № 2

Обозначение характерных точек границ	Координаты, м				Метод определения координат	Формулы, примененные для расчета средней квадратической погрешности определения координат характерных точек границ (Mt), с подставленными в такие формулы значениями и итоговые (вычисленные) значения Mt, м	Описание закрепления точки
	содержатся в Едином государственном реестре недвижимости		определены в результате выполнения комплексных кадастровых работ				
	X	Y	X	Y			
1	2	3	4	5	6	7	8
343	380674.12	2213049.62	380674.35	2213049.48	Метод спутниковых геодезических измерений (определений)	$Mt = \sqrt{(m_0^2 + m_1^2)}=0.1$	Закрепление отсутствует
320	380673.97	2213047.33	380673.87	2213048.47	Метод спутниковых геодезических измерений (определений)	$Mt = \sqrt{(m_0^2 + m_1^2)}=0.1$	Закрепление отсутствует
192	380672.87	2213029.85	380672.84	2213029.72	Метод спутниковых геодезических измерений (определений)	$Mt = \sqrt{(m_0^2 + m_1^2)}=0.1$	Закрепление отсутствует
н515У	-	-	380687.53	2213028.35	Метод спутниковых геодезических измерений (определений)	$Mt = \sqrt{(m_0^2 + m_1^2)}=0.1$	Закрепление отсутствует
н514У	-	-	380692.22	2213028.03	Метод спутниковых геодезических измерений (определений)	$Mt = \sqrt{(m_0^2 + m_1^2)}=0.1$	Закрепление отсутствует

1. Сведения о характерных точках границ уточняемого земельного участка с кадастровым номером 47:23:1922002:113 :

Система координат МСК-47, зона 2					Зона № 2		
Обозначение характерных точек границ	Координаты, м				Метод определения координат	Формулы, примененные для расчета средней квадратической погрешности определения координат характерных точек границ (Mt), с подставленными в такие формулы значениями и итоговые (вычисленные) значения Mt, м	Описание закрепления точки
	содержатся в Едином государственном реестре недвижимости		определены в результате выполнения комплексных кадастровых работ				
	X	Y	X	Y			
1	2	3	4	5	6	7	8
191	380702.60	2213027.23	380702.75	2213027.22	Метод спутниковых геодезических измерений (определений)	$Mt = \sqrt{(m_0^2 + m_1^2)} = 0.1$	Закрепление отсутствует

2. Сведения о частях границ уточняемого земельного участка с кадастровым номером 47:23:1922002:113 :

Обозначение части границ		Горизонтальное проложение (S), м	Описание прохождения части границ	Сведения о согласовании местоположения границ (согласовано/спорное)
от т.	до т.			
1	2	3	4	5
191	н257У	2.82	-	-
н257У	342	17.04	-	-
342	н385У	0.25	-	-
н385У	н384У	17.29	-	-
н384У	343	12.24	-	-
343	320	1.12	-	-
320	192	18.78	-	-
192	н515У	14.75	-	-
н515У	н514У	4.70	-	-
н514У	191	10.56	-	-

3. Сведения о характеристиках уточняемого земельного участка с кадастровым номером 47:23:1922002:113 :

№ п/п	Наименование характеристики	Значение характеристики
1	2	3
1.	Адрес земельного участка	-
1.1.	Сведения о местоположении земельного участка (при отсутствии адреса) в структурированном в соответствии с федеральной информационной адресной системой виде	-
1.2.	Дополнительные сведения о местоположении земельного участка	-
2.	Площадь земельного участка ± величина погрешности определения (вычисления) площади ($P \pm \Delta P$), м ²	599 ± 9
3.	Формула, примененная для расчета предельной допустимой погрешности определения площади земельного участка, с подставленными значениями и итоговые (вычисленные) значения (ΔP), м ²	$\Delta P = 3.5 * Mt * \sqrt{P} = 3.5 * 0,1 * \sqrt{599} = 9$

3. Сведения о характеристиках уточняемого земельного участка с кадастровым номером 47:23:1922002:113 :

№ п/п	Наименование характеристики	Значение характеристики
1	2	3
4.	Площадь земельного участка согласно сведениям Единого государственного реестра недвижимости (Ркад), м2	600
5.	Оценка расхождения Р и Ркад (Р - Ркад), м2	1
6.	Предельные минимальный и максимальный размеры земельного участка (Рмин и Рмакс), м2	- -
7.	Кадастровый номер или иной государственный учетный номер (инвентарный) объекта недвижимости, расположенного на земельном участке	-
8.	Вид (виды) разрешенного использования	для организации коллективного садоводства
8.1.	Дополнительные сведения об использовании земельного участка	-
9.	Сведения о земельных участках (землях общего пользования, территории общего пользования), посредством которых обеспечивается доступ	-
10.	Иные сведения	-

4. Пояснения к сведениям об уточняемом земельном участке с кадастровым номером 47:23:1922002:113 :

1.	-
----	---

Сведения об уточняемых земельных участках, необходимые для исправления реестровых ошибок в сведениях о местоположении их границ

1. Сведения о характерных точках границ уточняемого земельного участка с кадастровым номером 47:23:1922002:114 :

Система координат МСК-47, зона 2

Зона № 2

Обозначение характерных точек границ	Координаты, м				Метод определения координат	Формулы, примененные для расчета средней квадратической погрешности определения координат характерных точек границ (Mt), с подставленными в такие формулы значениями и итоговые (вычисленные) значения Mt, м	Описание закрепления точки
	содержатся в Едином государственном реестре недвижимости		определены в результате выполнения комплексных кадастровых работ				
	X	Y	X	Y			
1	2	3	4	5	6	7	8
318	380643.68	2213031.74	380643.68	2213031.79	Метод спутниковых геодезических измерений (определений)	$Mt = \sqrt{(m_0^2 + m_1^2)}=0.1$	Закрепление отсутствует
344	380642.23	2213011.50	380642.23	2213011.50	Метод спутниковых геодезических измерений (определений)	$Mt = \sqrt{(m_0^2 + m_1^2)}=0.1$	Закрепление отсутствует
н256У	-	-	380641.42	2213000.18	Метод спутниковых геодезических измерений (определений)	$Mt = \sqrt{(m_0^2 + m_1^2)}=0.1$	Закрепление отсутствует
н255У	-	-	380640.66	2213000.25	Метод спутниковых геодезических измерений (определений)	$Mt = \sqrt{(m_0^2 + m_1^2)}=0.1$	Закрепление отсутствует
н254У	-	-	380640.38	2212997.41	Метод спутниковых геодезических измерений (определений)	$Mt = \sqrt{(m_0^2 + m_1^2)}=0.1$	Закрепление отсутствует

1. Сведения о характерных точках границ уточняемого земельного участка с кадастровым номером 47:23:1922002:114 :

Система координат МСК-47, зона 2

Зона № 2

Обозначение характерных точек границ	Координаты, м				Метод определения координат	Формулы, примененные для расчета средней квадратической погрешности определения координат характерных точек границ (Mt), с подставленными в такие формулы значениями и итоговые (вычисленные) значения Mt, м	Описание закрепления точки
	содержатся в Едином государственном реестре недвижимости		определены в результате выполнения комплексных кадастровых работ				
	X	Y	X	Y			
1	2	3	4	5	6	7	8
н253У	-	-	380641.22	2212997.33	Метод спутниковых геодезических измерений (определений)	$Mt = \sqrt{(m_0^2 + m_1^2)}=0.1$	Закрепление отсутствует
277	380640.80	2212991.37	380640.77	2212991.01	Метод спутниковых геодезических измерений (определений)	$Mt = \sqrt{(m_0^2 + m_1^2)}=0.1$	Закрепление отсутствует
197	380669.82	2212989.85	380669.60	2212989.53	Метод спутниковых геодезических измерений (определений)	$Mt = \sqrt{(m_0^2 + m_1^2)}=0.1$	Закрепление отсутствует
н574У	-	-	380670.84	2212999.86	Метод спутниковых геодезических измерений (определений)	$Mt = \sqrt{(m_0^2 + m_1^2)}=0.1$	Закрепление отсутствует
н575У	-	-	380671.46	2213007.00	Метод спутниковых геодезических измерений (определений)	$Mt = \sqrt{(m_0^2 + m_1^2)}=0.1$	Закрепление отсутствует

1. Сведения о характерных точках границ уточняемого земельного участка с кадастровым номером 47:23:1922002:114 :

Система координат МСК-47, зона 2

Зона № 2

Обозначение характерных точек границ	Координаты, м				Метод определения координат	Формулы, примененные для расчета средней квадратической погрешности определения координат характерных точек границ (Mt), с подставленными в такие формулы значениями и итоговые (вычисленные) значения Mt, м	Описание закрепления точки
	содержатся в Едином государственном реестре недвижимости		определены в результате выполнения комплексных кадастровых работ				
	X	Y	X	Y			
1	2	3	4	5	6	7	8
193	380672.05	2213009.73	380672.05	2213009.73	Метод спутниковых геодезических измерений (определений)	$Mt = \sqrt{(m_0^2 + m_1^2)}=0.1$	Закрепление отсутствует
н517У	-	-	380672.23	2213010.72	Метод спутниковых геодезических измерений (определений)	$Mt = \sqrt{(m_0^2 + m_1^2)}=0.1$	Закрепление отсутствует
н516У	-	-	380672.46	2213020.92	Метод спутниковых геодезических измерений (определений)	$Mt = \sqrt{(m_0^2 + m_1^2)}=0.1$	Закрепление отсутствует
192	380672.87	2213029.85	380672.84	2213029.72	Метод спутниковых геодезических измерений (определений)	$Mt = \sqrt{(m_0^2 + m_1^2)}=0.1$	Закрепление отсутствует
319	380656.64	2213030.47	380658.82	2213030.70	Метод спутниковых геодезических измерений (определений)	$Mt = \sqrt{(m_0^2 + m_1^2)}=0.1$	Закрепление отсутствует

1. Сведения о характерных точках границ уточняемого земельного участка с кадастровым номером 47:23:1922002:114 :							
Система координат МСК-47, зона 2						Зона № 2	
Обозначение характерных точек границ	Координаты, м				Метод определения координат	Формулы, примененные для расчета средней квадратической погрешности определения координат характерных точек границ (Mt), с подставленными в такие формулы значениями и итоговые (вычисленные) значения Mt, м	Описание закрепления точки
	содержатся в Едином государственном реестре недвижимости		определены в результате выполнения комплексных кадастровых работ				
	X	Y	X	Y			
1	2	3	4	5	6	7	8
318	380643.68	2213031.74	380643.68	2213031.79	Метод спутниковых геодезических измерений (определений)	$Mt = \sqrt{(m_0^2 + m_1^2)} = 0.1$	Закрепление отсутствует
2. Сведения о частях границ уточняемого земельного участка с кадастровым номером 47:23:1922002:114 :							
Обозначение части границ		Горизонтальное проложение (S), м		Описание прохождения части границ	Сведения о согласовании местоположения границ (согласовано/спорное)		
от т.	до т.						
1	2	3		4	5		
318	344	20.34		-	-		
344	н256У	11.35		-	-		
н256У	н255У	0.76		-	-		
н255У	н254У	2.85		-	-		
н254У	н253У	0.84		-	-		
н253У	277	6.34		-	-		
277	197	28.87		-	-		
197	н574У	10.40		-	-		
н574У	н575У	7.17		-	-		
н575У	193	2.79		-	-		
193	н517У	1.01		-	-		
н517У	н516У	10.20		-	-		
н516У	192	8.81		-	-		
192	319	14.05		-	-		
319	318	15.18		-	-		
3. Сведения о характеристиках уточняемого земельного участка с кадастровым номером 47:23:1922002:114 :							
№ п/п	Наименование характеристики				Значение характеристики		
1	2				3		
1.	Адрес земельного участка				-		
1.1.	Сведения о местоположении земельного участка (при отсутствии адреса) в структурированном в соответствии с федеральной информационной адресной системой виде				-		
1.2.	Дополнительные сведения о местоположении земельного участка				-		

3. Сведения о характеристиках уточняемого земельного участка с кадастровым номером 47:23:1922002:114 :		
№ п/п	Наименование характеристики	Значение характеристики
1	2	3
2.	Площадь земельного участка ± величина погрешности определения (вычисления) площади ($P \pm \Delta P$), м ²	1197 ± 12
3.	Формула, примененная для расчета предельной допустимой погрешности определения площади земельного участка, с подставленными значениями и итоговые (вычисленные) значения (ΔP), м ²	$\Delta P = 3.5 * M_t * \sqrt{P} = 3.5 * 0,1 * \sqrt{1197} = 12$
4.	Площадь земельного участка согласно сведениям Единого государственного реестра недвижимости ($P_{\text{кад}}$), м ²	1183
5.	Оценка расхождения P и $P_{\text{кад}}$ ($P - P_{\text{кад}}$), м ²	14
6.	Предельные минимальный и максимальный размеры земельного участка ($P_{\text{мин}}$ и $P_{\text{макс}}$), м ²	- -
7.	Кадастровый номер или иной государственный учетный номер (инвентарный) объекта недвижимости, расположенного на земельном участке	-
8.	Вид (виды) разрешенного использования	для организации коллективного садоводства
8.1.	Дополнительные сведения об использовании земельного участка	-
9.	Сведения о земельных участках (землях общего пользования, территории общего пользования), посредством которых обеспечивается доступ	-
10.	Иные сведения	-
4. Пояснения к сведениям об уточняемом земельном участке с кадастровым номером 47:23:1922002:114 :		
1.	-	

Сведения об уточняемых земельных участках, необходимые для исправления реестровых ошибок в сведениях о местоположении их границ

1. Сведения о характерных точках границ уточняемого земельного участка с кадастровым номером 47:23:1922002:119 :

Система координат МСК-47, зона 2

Зона № 2

Обозначение характерных точек границ	Координаты, м				Метод определения координат	Формулы, примененные для расчета средней квадратической погрешности определения координат характерных точек границ (Mt), с подставленными в такие формулы значениями и итоговые (вычисленные) значения Mt, м	Описание закрепления точки
	содержатся в Едином государственном реестре недвижимости		определены в результате выполнения комплексных кадастровых работ				
	X	Y	X	Y			
1	2	3	4	5	6	7	8
н576У	-	-	380726.82	2212725.85	Метод спутниковых геодезических измерений (определений)	$Mt = \sqrt{(m_0^2 + m_1^2)}=0.1$	Закрепление отсутствует
н577У	-	-	380728.11	2212745.45	Метод спутниковых геодезических измерений (определений)	$Mt = \sqrt{(m_0^2 + m_1^2)}=0.1$	Закрепление отсутствует
238	380724.25	2212745.98	380721.84	2212745.84	Метод спутниковых геодезических измерений (определений)	$Mt = \sqrt{(m_0^2 + m_1^2)}=0.1$	Закрепление отсутствует
237	380693.87	2212748.45	380693.84	2212747.98	Метод спутниковых геодезических измерений (определений)	$Mt = \sqrt{(m_0^2 + m_1^2)}=0.1$	Закрепление отсутствует
328	380692.42	2212728.32	380692.41	2212728.15	Метод спутниковых геодезических измерений (определений)	$Mt = \sqrt{(m_0^2 + m_1^2)}=0.1$	Закрепление отсутствует

1. Сведения о характерных точках границ уточняемого земельного участка с кадастровым номером 47:23:1922002:119 :							
Система координат МСК-47, зона 2						Зона №2	
Обозначение характерных точек границ	Координаты, м				Метод определения координат	Формулы, примененные для расчета средней квадратической погрешности определения координат характерных точек границ (Mt), с подставленными в такие формулы значениями и итоговые (вычисленные) значения Mt, м	Описание закрепления точки
	содержатся в Едином государственном реестре недвижимости		определены в результате выполнения комплексных кадастровых работ				
	X	Y	X	Y			
1	2	3	4	5	6	7	8
345	380722.88	2212725.60	380712.40	2212726.64	Метод спутниковых геодезических измерений (определений)	$Mt = \sqrt{(m_0^2 + m_1^2)}=0.1$	Закрепление отсутствует
327	-	-	380725.41	2212725.92	Метод спутниковых геодезических измерений (определений)	0.10	Закрепление отсутствует
н576У	-	-	380726.82	2212725.85	Метод спутниковых геодезических измерений (определений)	$Mt = \sqrt{(m_0^2 + m_1^2)}=0.1$	Закрепление отсутствует
2. Сведения о частях границ уточняемого земельного участка с кадастровым номером 47:23:1922002:119 :							
Обозначение части границ		Горизонтальное проложение (S), м	Описание прохождения части границ	Сведения о согласовании местоположения границ (согласовано/спорное)			
от т.	до т.						
1	2	3	4	5			
н576У	н577У	19.64	-	-			
н577У	238	6.28	-	-			
238	237	28.08	-	-			
237	328	19.88	-	-			
328	345	20.05	-	-			
345	327	13.03	-	-			
327	н576У	1.41	-	-			

3. Сведения о характеристиках уточняемого земельного участка с кадастровым номером 47:23:1922002:119 :		
№ п/п	Наименование характеристики	Значение характеристики
1	2	3
1.	Адрес земельного участка	-
1.1.	Сведения о местоположении земельного участка (при отсутствии адреса) в структурированном в соответствии с федеральной информационной адресной системой виде	-
1.2.	Дополнительные сведения о местоположении земельного участка	-
2.	Площадь земельного участка \pm величина погрешности определения (вычисления) площади ($P \pm \Delta P$), м ²	682 \pm 9
3.	Формула, примененная для расчета предельной допустимой погрешности определения площади земельного участка, с подставленными значениями и итоговые (вычисленные) значения (ΔP), м ²	$\Delta P = 3.5 * M_{it} * \sqrt{P} = 3.5 * 0,1 * \sqrt{728} = 9$
4.	Площадь земельного участка согласно сведениям Единого государственного реестра недвижимости ($P_{кад}$), м ²	620
5.	Оценка расхождения P и $P_{кад}$ ($P - P_{кад}$), м ²	62
6.	Предельные минимальный и максимальный размеры земельного участка ($P_{мин}$ и $P_{макс}$), м ²	- -
7.	Кадастровый номер или иной государственный учетный номер (инвентарный) объекта недвижимости, расположенного на земельном участке	47:23:1922002:124
8.	Вид (виды) разрешенного использования	для организации коллективного садоводства
8.1.	Дополнительные сведения об использовании земельного участка	-
9.	Сведения о земельных участках (землях общего пользования, территории общего пользования), посредством которых обеспечивается доступ	-
10.	Иные сведения	-
4. Пояснения к сведениям об уточняемом земельном участке с кадастровым номером 47:23:1922002:119 :		
1.	-	

Сведения об уточняемых земельных участках, необходимые для исправления реестровых ошибок в сведениях о местоположении их границ

1. Сведения о характерных точках границ уточняемого земельного участка с кадастровым номером 47:23:1922002:120 :

Система координат МСК-47, зона 2

Зона № 2

Обозначение характерных точек границ	Координаты, м				Метод определения координат	Формулы, примененные для расчета средней квадратической погрешности определения координат характерных точек границ (Mt), с подставленными в такие формулы значениями и итоговые (вычисленные) значения Mt, м	Описание закрепления точки
	содержатся в Едином государственном реестре недвижимости		определены в результате выполнения комплексных кадастровых работ				
	X	Y	X	Y			
1	2	3	4	5	6	7	8
196	380699.79	2212988.08	380699.58	2212987.85	Метод спутниковых геодезических измерений (определений)	$Mt = \sqrt{(m_0^2 + m_1^2)}=0.1$	Закрепление отсутствует
190	380701.15	2213007.08	380700.86	2213007.11	Метод спутниковых геодезических измерений (определений)	$Mt = \sqrt{(m_0^2 + m_1^2)}=0.1$	Закрепление отсутствует
193	380672.05	2213009.73	380672.05	2213009.73	Метод спутниковых геодезических измерений (определений)	$Mt = \sqrt{(m_0^2 + m_1^2)}=0.1$	Закрепление отсутствует
н575У	-	-	380671.46	2213007.00	Метод спутниковых геодезических измерений (определений)	$Mt = \sqrt{(m_0^2 + m_1^2)}=0.1$	Закрепление отсутствует
н574У	-	-	380670.84	2212999.86	Метод спутниковых геодезических измерений (определений)	$Mt = \sqrt{(m_0^2 + m_1^2)}=0.1$	Закрепление отсутствует

1. Сведения о характерных точках границ уточняемого земельного участка с кадастровым номером 47:23:1922002:120 :							
Система координат МСК-47, зона 2						Зона № 2	
Обозначение характерных точек границ	Координаты, м				Метод определения координат	Формулы, примененные для расчета средней квадратической погрешности определения координат характерных точек границ (Mt), с подставленными в такие формулы значениями и итоговые (вычисленные) значения Mt, м	Описание закрепления точки
	содержатся в Едином государственном реестре недвижимости		определены в результате выполнения комплексных кадастровых работ				
	X	Y	X	Y			
1	2	3	4	5	6	7	8
197	380669.82	2212989.85	380669.60	2212989.53	Метод спутниковых геодезических измерений (определений)	$Mt = \sqrt{(m_0^2 + m_1^2)}=0.1$	Закрепление отсутствует
196	380699.79	2212988.08	380699.58	2212987.85	Метод спутниковых геодезических измерений (определений)	$Mt = \sqrt{(m_0^2 + m_1^2)}=0.1$	Закрепление отсутствует
2. Сведения о частях границ уточняемого земельного участка с кадастровым номером 47:23:1922002:120 :							
Обозначение части границ		Горизонтальное проложение (S), м		Описание прохождения части границ	Сведения о согласовании местоположения границ (согласовано/спорное)		
от т.	до т.						
1	2	3		4	5		
196	190	19.30		-	-		
190	193	28.93		-	-		
193	н575У	2.79		-	-		
н575У	н574У	7.17		-	-		
н574У	197	10.40		-	-		
197	196	30.03		-	-		
3. Сведения о характеристиках уточняемого земельного участка с кадастровым номером 47:23:1922002:120 :							
№ п/п	Наименование характеристики					Значение характеристики	
1	2					3	
1.	Адрес земельного участка					-	
1.1.	Сведения о местоположении земельного участка (при отсутствии адреса) в структурированном в соответствии с федеральной информационной адресной системой виде					-	
1.2.	Дополнительные сведения о местоположении земельного участка					-	
2.	Площадь земельного участка ± величина погрешности определения (вычисления) площади (P ± ΔP), м ²					585 ± 8	

3. Сведения о характеристиках уточняемого земельного участка с кадастровым номером 47:23:1922002:120 :		
№ п/п	Наименование характеристики	Значение характеристики
1	2	3
3.	Формула, примененная для расчета предельной допустимой погрешности определения площади земельного участка, с подставленными значениями и итоговые (вычисленные) значения (ΔP), м ²	$\Delta P=3.5*Mt*\sqrt{P}=3.5*0,1*\sqrt{585}=8$
4.	Площадь земельного участка согласно сведениям Единого государственного реестра недвижимости (Ркад), м ²	578
5.	Оценка расхождения Р и Ркад (Р - Ркад), м ²	7
6.	Предельные минимальный и максимальный размеры земельного участка (Рмин и Рмакс), м ²	- -
7.	Кадастровый номер или иной государственный учетный номер (инвентарный) объекта недвижимости, расположенного на земельном участке	-
8.	Вид (виды) разрешенного использования	для организации коллективного садоводства
8.1.	Дополнительные сведения об использовании земельного участка	-
9.	Сведения о земельных участках (землях общего пользования, территории общего пользования), посредством которых обеспечивается доступ	-
10.	Иные сведения	-
4. Пояснения к сведениям об уточняемом земельном участке с кадастровым номером 47:23:1922002:120 :		
1.	-	

Сведения об уточняемых земельных участках, необходимые для исправления реестровых ошибок в сведениях о местоположении их границ

1. Сведения о характерных точках границ уточняемого земельного участка с кадастровым номером 47:23:1922002:121 :

Система координат МСК-47, зона 2

Зона № 2

Обозначение характерных точек границ	Координаты, м				Метод определения координат	Формулы, примененные для расчета средней квадратической погрешности определения координат характерных точек границ (Mt), с подставленными в такие формулы значениями и итоговые (вычисленные) значения Mt, м	Описание закрепления точки
	содержатся в Едином государственном реестре недвижимости		определены в результате выполнения комплексных кадастровых работ				
	X	Y	X	Y			
1	2	3	4	5	6	7	8
267	380672.67	2212588.02	380672.67	2212588.02	Метод спутниковых геодезических измерений (определений)	$Mt = \sqrt{(m_0^2 + m_1^2)}=0.1$	Закрепление отсутствует
н249У	-	-	380673.58	2212601.64	Метод спутниковых геодезических измерений (определений)	$Mt = \sqrt{(m_0^2 + m_1^2)}=0.1$	Закрепление отсутствует
н248У	-	-	380675.27	2212601.50	Метод спутниковых геодезических измерений (определений)	$Mt = \sqrt{(m_0^2 + m_1^2)}=0.1$	Закрепление отсутствует
н247У	-	-	380675.75	2212607.60	Метод спутниковых геодезических измерений (определений)	$Mt = \sqrt{(m_0^2 + m_1^2)}=0.1$	Закрепление отсутствует
н246У	-	-	380673.99	2212607.74	Метод спутниковых геодезических измерений (определений)	$Mt = \sqrt{(m_0^2 + m_1^2)}=0.1$	Закрепление отсутствует

1. Сведения о характерных точках границ уточняемого земельного участка с кадастровым номером 47:23:1922002:121 :

Система координат МСК-47, зона 2

Зона № 2

Обозначение характерных точек границ	Координаты, м				Метод определения координат	Формулы, примененные для расчета средней квадратической погрешности определения координат характерных точек границ (Mt), с подставленными в такие формулы значениями и итоговые (вычисленные) значения Mt, м	Описание закрепления точки
	содержатся в Едином государственном реестре недвижимости		определены в результате выполнения комплексных кадастровых работ				
	X	Y	X	Y			
1	2	3	4	5	6	7	8
265	380674.08	2212609.06	380674.06	2212608.74	Метод спутниковых геодезических измерений (определений)	$Mt = \sqrt{(m_0^2 + m_1^2)}=0.1$	Закрепление отсутствует
н549У	-	-	380661.77	2212609.39	Метод спутниковых геодезических измерений (определений)	$Mt = \sqrt{(m_0^2 + m_1^2)}=0.1$	Закрепление отсутствует
266	380644.73	2212610.97	380644.20	2212610.10	Метод спутниковых геодезических измерений (определений)	$Mt = \sqrt{(m_0^2 + m_1^2)}=0.1$	Закрепление отсутствует
268	380643.62	2212591.10	380643.12	2212589.80	Метод спутниковых геодезических измерений (определений)	$Mt = \sqrt{(m_0^2 + m_1^2)}=0.1$	Закрепление отсутствует
н550У	-	-	380654.53	2212589.09	Метод спутниковых геодезических измерений (определений)	$Mt = \sqrt{(m_0^2 + m_1^2)}=0.1$	Закрепление отсутствует

1. Сведения о характерных точках границ уточняемого земельного участка с кадастровым номером 47:23:1922002:121 :							
Система координат МСК-47, зона 2						Зона № 2	
Обозначение характерных точек границ	Координаты, м				Метод определения координат	Формулы, примененные для расчета средней квадратической погрешности определения координат характерных точек границ (Mt), с подставленными в такие формулы значениями и итоговые (вычисленные) значения Mt, м	Описание закрепления точки
	содержатся в Едином государственном реестре недвижимости		определены в результате выполнения комплексных кадастровых работ				
	X	Y	X	Y			
1	2	3	4	5	6	7	8
267	-	-	380671.99	2212588.00	Метод спутниковых геодезических измерений (определений)	$Mt = \sqrt{(m_0^2 + m_1^2)}=0.1$	Закрепление отсутствует
267	380672.67	2212588.02	380672.67	2212588.02	Метод спутниковых геодезических измерений (определений)	$Mt = \sqrt{(m_0^2 + m_1^2)}=0.1$	Закрепление отсутствует
2. Сведения о частях границ уточняемого земельного участка с кадастровым номером 47:23:1922002:121 :							
Обозначение части границ		Горизонтальное проложение (S), м		Описание прохождения части границ	Сведения о согласовании местоположения границ (согласовано/спорное)		
от т.	до т.						
1	2	3		4	5		
267	н249У	13.65		-	-		
н249У	н248У	1.70		-	-		
н248У	н247У	6.12		-	-		
н247У	н246У	1.77		-	-		
н246У	265	1.00		-	-		
265	н549У	12.31		-	-		
н549У	266	17.58		-	-		
266	268	20.33		-	-		
268	н550У	11.43		-	-		
н550У	267	17.49		-	-		
267	267	0.68		-	-		
3. Сведения о характеристиках уточняемого земельного участка с кадастровым номером 47:23:1922002:121 :							
№ п/п	Наименование характеристики					Значение характеристики	
1	2					3	
1.	Адрес земельного участка					-	

3. Сведения о характеристиках уточняемого земельного участка с кадастровым номером 47:23:1922002:121 :		
№ п/п	Наименование характеристики	Значение характеристики
1	2	3
1.1.	Сведения о местоположении земельного участка (при отсутствии адреса) в структурированном в соответствии с федеральной информационной адресной системой виде	-
1.2.	Дополнительные сведения о местоположении земельного участка	-
2.	Площадь земельного участка ± величина погрешности определения (вычисления) площади ($P \pm \Delta P$), м ²	624 ± 9
3.	Формула, примененная для расчета предельной допустимой погрешности определения площади земельного участка, с подставленными значениями и итоговые (вычисленные) значения (ΔP), м ²	$\Delta P = 3.5 * M_{it} * \sqrt{P} = 3.5 * 0,1 * \sqrt{624} = 9$
4.	Площадь земельного участка согласно сведениям Единого государственного реестра недвижимости ($P_{кад}$), м ²	600
5.	Оценка расхождения P и $P_{кад}$ ($P - P_{кад}$), м ²	24
6.	Предельные минимальный и максимальный размеры земельного участка ($P_{мин}$ и $P_{макс}$), м ²	- -
7.	Кадастровый номер или иной государственный учетный номер (инвентарный) объекта недвижимости, расположенного на земельном участке	-
8.	Вид (виды) разрешенного использования	для организации коллективного садоводства
8.1.	Дополнительные сведения об использовании земельного участка	-
9.	Сведения о земельных участках (землях общего пользования, территории общего пользования), посредством которых обеспечивается доступ	-
10.	Иные сведения	-
4. Пояснения к сведениям об уточняемом земельном участке с кадастровым номером 47:23:1922002:121 :		
1.	-	

Сведения об уточняемых земельных участках, необходимые для исправления реестровых ошибок в сведениях о местоположении их границ

1. Сведения о характерных точках границ уточняемого земельного участка с кадастровым номером 47:23:1922002:122 :

Система координат МСК-47, зона 2

Зона № 2

Обозначение характерных точек границ	Координаты, м				Метод определения координат	Формулы, примененные для расчета средней квадратической погрешности определения координат характерных точек границ (Mt), с подставленными в такие формулы значениями и итоговые (вычисленные) значения Mt, м	Описание закрепления точки
	содержатся в Едином государственном реестре недвижимости		определены в результате выполнения комплексных кадастровых работ				
	X	Y	X	Y			
1	2	3	4	5	6	7	8
187	380712.61	2213026.94	380712.58	2213026.58	Метод спутниковых геодезических измерений (определений)	$Mt = \sqrt{(m_0^2 + m_1^2)}=0.1$	Закрепление отсутствует
315	380711.19	2213007.17	380711.18	2213007.01	Метод спутниковых геодезических измерений (определений)	$Mt = \sqrt{(m_0^2 + m_1^2)}=0.1$	Закрепление отсутствует
314	380726.50	2213006.01	-	-	-	0.2	Долговременный межевой знак
314	380742.18	2213004.18	380741.96	2213004.26	Метод спутниковых геодезических измерений (определений)	$Mt = \sqrt{(m_0^2 + m_1^2)}=0.1$	Закрепление отсутствует
189	380743.76	2213025.26	380743.79	2213025.12	Метод спутниковых геодезических измерений (определений)	$Mt = \sqrt{(m_0^2 + m_1^2)}=0.1$	Закрепление отсутствует
188	380727.84	2213026.02	380730.57	2213025.82	Метод спутниковых геодезических измерений (определений)	$Mt = \sqrt{(m_0^2 + m_1^2)}=0.1$	Закрепление отсутствует

1. Сведения о характерных точках границ уточняемого земельного участка с кадастровым номером 47:23:1922002:122 :							
Система координат МСК-47, зона 2						Зона № 2	
Обозначение характерных точек границ	Координаты, м				Метод определения координат	Формулы, примененные для расчета средней квадратической погрешности определения координат характерных точек границ (Mt), с подставленными в такие формулы значениями и итоговые (вычисленные) значения Mt, м	Описание закрепления точки
	содержатся в Едином государственном реестре недвижимости		определены в результате выполнения комплексных кадастровых работ				
	X	Y	X	Y			
1	2	3	4	5	6	7	8
187	380712.61	2213026.94	380712.58	2213026.58	Метод спутниковых геодезических измерений (определений)	$Mt = \sqrt{(m_0^2 + m_1^2)} = 0.1$	Закрепление отсутствует
2. Сведения о частях границ уточняемого земельного участка с кадастровым номером 47:23:1922002:122 :							
Обозначение части границ		Горизонтальное проложение (S), м		Описание прохождения части границ	Сведения о согласовании местоположения границ (согласовано/спорное)		
от т.	до т.						
1	2	3		4	5		
187	315	19.62		-	-		
315	314	30.90		-	-		
314	189	20.94		-	-		
189	188	13.24		-	-		
188	187	18.01		-	-		
3. Сведения о характеристиках уточняемого земельного участка с кадастровым номером 47:23:1922002:122 :							
№ п/п	Наименование характеристики				Значение характеристики		
1	2				3		
1.	Адрес земельного участка				-		
1.1.	Сведения о местоположении земельного участка (при отсутствии адреса) в структурированном в соответствии с федеральной информационной адресной системой виде				-		
1.2.	Дополнительные сведения о местоположении земельного участка				-		
2.	Площадь земельного участка ± величина погрешности определения (вычисления) площади (P ± ΔP), м2				631 ± 9		
3.	Формула, примененная для расчета предельной допустимой погрешности определения площади земельного участка, с подставленными значениями и итоговые (вычисленные) значения (ΔP), м2				$\Delta P = 3.5 * Mt * \sqrt{P} = 3.5 * 0,1 * \sqrt{631} = 9$		
4.	Площадь земельного участка согласно сведениям Единого государственного реестра недвижимости (Pкад), м2				632		
5.	Оценка расхождения P и Pкад (P - Pкад), м2				1		
6.	Предельные минимальный и максимальный размеры земельного участка (Pмин и Pмакс), м2				- -		

3. Сведения о характеристиках уточняемого земельного участка с кадастровым номером 47:23:1922002:122 :

№ п/п	Наименование характеристики	Значение характеристики
1	2	3
7.	Кадастровый номер или иной государственный учетный номер (инвентарный) объекта недвижимости, расположенного на земельном участке	-
8.	Вид (виды) разрешенного использования	для ведения садоводства
8.1.	Дополнительные сведения об использовании земельного участка	-
9.	Сведения о земельных участках (землях общего пользования, территории общего пользования), посредством которых обеспечивается доступ	-
10.	Иные сведения	-

4. Пояснения к сведениям об уточняемом земельном участке с кадастровым номером 47:23:1922002:122 :

1.	-
----	---

Сведения об уточняемых земельных участках, необходимые для исправления реестровых ошибок в сведениях о местоположении их границ

1. Сведения о характерных точках границ уточняемого земельного участка с кадастровым номером 47:23:1922003:69 :

Система координат МСК-47, зона 2

Зона № 2

Обозначение характерных точек границ	Координаты, м				Метод определения координат	Формулы, примененные для расчета средней квадратической погрешности определения координат характерных точек границ (Mt), с подставленными в такие формулы значениями и итоговые (вычисленные) значения Mt, м	Описание закрепления точки
	содержатся в Едином государственном реестре недвижимости		определены в результате выполнения комплексных кадастровых работ				
	X	Y	X	Y			
1	2	3	4	5	6	7	8
346	380633.70	2213032.40	380633.69	2213032.21	Метод спутниковых геодезических измерений (определений)	$Mt = \sqrt{(m_0^2 + m_1^2)}=0.1$	Закрепление отсутствует
347	380635.07	2213051.78	380635.06	2213051.62	Метод спутниковых геодезических измерений (определений)	$Mt = \sqrt{(m_0^2 + m_1^2)}=0.1$	Закрепление отсутствует
348	380604.20	2213054.47	380603.93	2213054.22	Метод спутниковых геодезических измерений (определений)	$Mt = \sqrt{(m_0^2 + m_1^2)}=0.1$	Закрепление отсутствует
н578У	-	-	380603.21	2213043.59	Метод спутниковых геодезических измерений (определений)	$Mt = \sqrt{(m_0^2 + m_1^2)}=0.1$	Закрепление отсутствует
349	380602.92	2213035.50	380602.76	2213035.34	Метод спутниковых геодезических измерений (определений)	$Mt = \sqrt{(m_0^2 + m_1^2)}=0.1$	Закрепление отсутствует

1. Сведения о характерных точках границ уточняемого земельного участка с кадастровым номером 47:23:1922003:69 :							
Система координат МСК-47, зона 2						Зона № 2	
Обозначение характерных точек границ	Координаты, м				Метод определения координат	Формулы, примененные для расчета средней квадратической погрешности определения координат характерных точек границ (Mt), с подставленными в такие формулы значениями и итоговые (вычисленные) значения Mt, м	Описание закрепления точки
	содержатся в Едином государственном реестре недвижимости		определены в результате выполнения комплексных кадастровых работ				
	X	Y	X	Y			
1	2	3	4	5	6	7	8
346	380633.70	2213032.40	380633.69	2213032.21	Метод спутниковых геодезических измерений (определений)	$Mt = \sqrt{(m_0^2 + m_1^2)} = 0.1$	Закрепление отсутствует
2. Сведения о частях границ уточняемого земельного участка с кадастровым номером 47:23:1922003:69 :							
Обозначение части границ		Горизонтальное проложение (S), м		Описание прохождения части границ	Сведения о согласовании местоположения границ (согласовано/спорное)		
от т.	до т.						
1	2	3		4	5		
346	347	19.46		-	-		
347	348	31.24		-	-		
348	н578У	10.65		-	-		
н578У	349	8.26		-	-		
349	346	31.09		-	-		
3. Сведения о характеристиках уточняемого земельного участка с кадастровым номером 47:23:1922003:69 :							
№ п/п	Наименование характеристики					Значение характеристики	
1	2					3	
1.	Адрес земельного участка					-	
1.1.	Сведения о местоположении земельного участка (при отсутствии адреса) в структурированном в соответствии с федеральной информационной адресной системой виде					-	
1.2.	Дополнительные сведения о местоположении земельного участка					-	
2.	Площадь земельного участка ± величина погрешности определения (вычисления) площади (P ± ΔP), м2					598 ± 9	
3.	Формула, примененная для расчета предельной допустимой погрешности определения площади земельного участка, с подставленными значениями и итоговые (вычисленные) значения (ΔP), м2					$\Delta P = 3.5 * Mt * \sqrt{P} = 3.5 * 0,1 * \sqrt{598} = 9$	
4.	Площадь земельного участка согласно сведениям Единого государственного реестра недвижимости (Pкад), м2					595	
5.	Оценка расхождения P и Pкад (P - Pкад), м2					3	
6.	Предельные минимальный и максимальный размеры земельного участка (Pмин и Pмакс), м2					-	

3. Сведения о характеристиках уточняемого земельного участка с кадастровым номером 47:23:1922003:69 :

№ п/п	Наименование характеристики	Значение характеристики
1	2	3
7.	Кадастровый номер или иной государственный учетный номер (инвентарный) объекта недвижимости, расположенного на земельном участке	-
8.	Вид (виды) разрешенного использования	для ведения садоводства
8.1.	Дополнительные сведения об использовании земельного участка	-
9.	Сведения о земельных участках (землях общего пользования, территории общего пользования), посредством которых обеспечивается доступ	-
10.	Иные сведения	-

4. Пояснения к сведениям об уточняемом земельном участке с кадастровым номером 47:23:1922003:69 :

1.	-
----	---

Сведения об уточняемых земельных участках, необходимые для исправления реестровых ошибок в сведениях о местоположении их границ

1. Сведения о характерных точках границ уточняемого земельного участка с кадастровым номером 47:23:1922003:70 :

Система координат МСК-47, зона 2

Зона № 2

Обозначение характерных точек границ	Координаты, м				Метод определения координат	Формулы, примененные для расчета средней квадратической погрешности определения координат характерных точек границ (Mt), с подставленными в такие формулы значениями и итоговые (вычисленные) значения Mt, м	Описание закрепления точки
	содержатся в Едином государственном реестре недвижимости		определены в результате выполнения комплексных кадастровых работ				
	X	Y	X	Y			
1	2	3	4	5	6	7	8
350	380619.43	2212832.33	380619.40	2212832.01	Метод спутниковых геодезических измерений (определений)	$Mt = \sqrt{(m_0^2 + m_1^2)}=0.1$	Закрепление отсутствует
351	380620.87	2212852.54	380620.85	2212852.25	Метод спутниковых геодезических измерений (определений)	$Mt = \sqrt{(m_0^2 + m_1^2)}=0.1$	Закрепление отсутствует
н579У	-	-	380620.03	2212852.20	Метод спутниковых геодезических измерений (определений)	$Mt = \sqrt{(m_0^2 + m_1^2)}=0.1$	Закрепление отсутствует
352	380590.76	2212854.71	380590.78	2212854.54	Метод спутниковых геодезических измерений (определений)	$Mt = \sqrt{(m_0^2 + m_1^2)}=0.1$	Закрепление отсутствует
н580У	-	-	380589.90	2212838.97	Метод спутниковых геодезических измерений (определений)	$Mt = \sqrt{(m_0^2 + m_1^2)}=0.1$	Закрепление отсутствует

1. Сведения о характерных точках границ уточняемого земельного участка с кадастровым номером 47:23:1922003:70 :

Система координат МСК-47, зона 2

Зона №2

Обозначение характерных точек границ	Координаты, м				Метод определения координат	Формулы, примененные для расчета средней квадратической погрешности определения координат характерных точек границ (Mt), с подставленными в такие формулы значениями и итоговые (вычисленные) значения Mt, м	Описание закрепления точки
	содержатся в Едином государственном реестре недвижимости		определены в результате выполнения комплексных кадастровых работ				
	X	Y	X	Y			
1	2	3	4	5	6	7	8
353	380589.95	2212833.46	380589.65	2212833.33	Метод спутниковых геодезических измерений (определений)	$Mt = \sqrt{(m_0^2 + m_1^2)}=0.1$	Закрепление отсутствует
н581У	-	-	380590.12	2212833.32	Метод спутниковых геодезических измерений (определений)	$Mt = \sqrt{(m_0^2 + m_1^2)}=0.1$	Закрепление отсутствует
н582У	-	-	380593.18	2212833.09	Метод спутниковых геодезических измерений (определений)	$Mt = \sqrt{(m_0^2 + m_1^2)}=0.1$	Закрепление отсутствует
н583У	-	-	380606.00	2212832.50	Метод спутниковых геодезических измерений (определений)	$Mt = \sqrt{(m_0^2 + m_1^2)}=0.1$	Закрепление отсутствует
350	380619.43	2212832.33	380619.40	2212832.01	Метод спутниковых геодезических измерений (определений)	$Mt = \sqrt{(m_0^2 + m_1^2)}=0.1$	Закрепление отсутствует

2. Сведения о частях границ уточняемого земельного участка с кадастровым номером 47:23:1922003:70 :				
Обозначение части границ		Горизонтальное проложение (S), м	Описание прохождения части границ	Сведения о согласовании местоположения границ (согласовано/спорное)
от т.	до т.			
1	2	3	4	5
350	351	20.29	-	-
351	н579У	0.82	-	-
н579У	352	29.34	-	-
352	н580У	15.59	-	-
н580У	353	5.65	-	-
353	н581У	0.47	-	-
н581У	н582У	3.07	-	-
н582У	н583У	12.83	-	-
н583У	350	13.41	-	-
3. Сведения о характеристиках уточняемого земельного участка с кадастровым номером 47:23:1922003:70 :				
№ п/п	Наименование характеристики		Значение характеристики	
1	2		3	
1.	Адрес земельного участка		-	
1.1.	Сведения о местоположении земельного участка (при отсутствии адреса) в структурированном в соответствии с федеральной информационной адресной системой виде		-	
1.2.	Дополнительные сведения о местоположении земельного участка		-	
2.	Площадь земельного участка ± величина погрешности определения (вычисления) площади ($P \pm \Delta P$), м ²		623 ± 9	
3.	Формула, примененная для расчета предельной допустимой погрешности определения площади земельного участка, с подставленными значениями и итоговые (вычисленные) значения (ΔP), м ²		$\Delta P = 3.5 * M_t * \sqrt{P} = 3.5 * 0,1 * \sqrt{623} = 9$	
4.	Площадь земельного участка согласно сведениям Единого государственного реестра недвижимости (Р _{кад}), м ²		620	
5.	Оценка расхождения Р и Р _{кад} (Р - Р _{кад}), м ²		3	
6.	Предельные минимальный и максимальный размеры земельного участка (Р _{мин} и Р _{макс}), м ²		-	
7.	Кадастровый номер или иной государственный учетный номер (инвентарный) объекта недвижимости, расположенного на земельном участке		-	
8.	Вид (виды) разрешенного использования		для ведения садоводства	
8.1.	Дополнительные сведения об использовании земельного участка		-	
9.	Сведения о земельных участках (землях общего пользования, территории общего пользования), посредством которых обеспечивается доступ		-	
10.	Иные сведения		-	
4. Пояснения к сведениям об уточняемом земельном участке с кадастровым номером 47:23:1922003:70 :				
1.	-			

Сведения об уточняемых земельных участках, необходимые для исправления реестровых ошибок в сведениях о местоположении их границ

1. Сведения о характерных точках границ уточняемого земельного участка с кадастровым номером 47:23:1922003:71 :

Система координат МСК-47, зона 2

Зона № 2

Обозначение характерных точек границ	Координаты, м				Метод определения координат	Формулы, примененные для расчета средней квадратической погрешности определения координат характерных точек границ (Mt), с подставленными в такие формулы значениями и итоговые (вычисленные) значения Mt, м	Описание закрепления точки
	содержатся в Едином государственном реестре недвижимости		определены в результате выполнения комплексных кадастровых работ				
	X	Y	X	Y			
1	2	3	4	5	6	7	8
354	380630.79	2212991.70	380630.78	2212991.63	Метод спутниковых геодезических измерений (определений)	$Mt = \sqrt{(m_0^2 + m_1^2)}=0.1$	Закрепление отсутствует
355	380632.23	2213011.86	380632.21	2213011.59	Метод спутниковых геодезических измерений (определений)	$Mt = \sqrt{(m_0^2 + m_1^2)}=0.1$	Закрепление отсутствует
н369У	-	-	380627.31	2213011.95	Метод спутниковых геодезических измерений (определений)	$Mt = \sqrt{(m_0^2 + m_1^2)}=0.1$	Закрепление отсутствует
356	380601.64	2213014.61	380601.49	2213014.40	Метод спутниковых геодезических измерений (определений)	$Mt = \sqrt{(m_0^2 + m_1^2)}=0.1$	Закрепление отсутствует
н404У	-	-	380600.56	2213007.86	Метод спутниковых геодезических измерений (определений)	$Mt = \sqrt{(m_0^2 + m_1^2)}=0.1$	Закрепление отсутствует

1. Сведения о характерных точках границ уточняемого земельного участка с кадастровым номером 47:23:1922003:71 :

Система координат МСК-47, зона 2

Зона № 2

Обозначение характерных точек границ	Координаты, м				Метод определения координат	Формулы, примененные для расчета средней квадратической погрешности определения координат характерных точек границ (Mt), с подставленными в такие формулы значениями и итоговые (вычисленные) значения Mt, м	Описание закрепления точки
	содержатся в Едином государственном реестре недвижимости		определены в результате выполнения комплексных кадастровых работ				
	X	Y	X	Y			
1	2	3	4	5	6	7	8
н403У	-	-	380600.25	2212997.86	Метод спутниковых геодезических измерений (определений)	$Mt = \sqrt{(m_0^2 + m_1^2)}=0.1$	Закрепление отсутствует
357	380600.51	2212994.77	380599.88	2212994.68	Метод спутниковых геодезических измерений (определений)	$Mt = \sqrt{(m_0^2 + m_1^2)}=0.1$	Закрепление отсутствует
358	380610.92	2212993.51	380610.92	2212993.51	Метод спутниковых геодезических измерений (определений)	$Mt = \sqrt{(m_0^2 + m_1^2)}=0.1$	Закрепление отсутствует
н584У	-	-	380630.19	2212991.64	Метод спутниковых геодезических измерений (определений)	$Mt = \sqrt{(m_0^2 + m_1^2)}=0.1$	Закрепление отсутствует
354	380630.79	2212991.70	380630.78	2212991.63	Метод спутниковых геодезических измерений (определений)	$Mt = \sqrt{(m_0^2 + m_1^2)}=0.1$	Закрепление отсутствует

2. Сведения о частях границ уточняемого земельного участка с кадастровым номером 47:23:1922003:71 :				
Обозначение части границ		Горизонтальное проложение (S), м	Описание прохождения части границ	Сведения о согласовании местоположения границ (согласовано/спорное)
от т.	до т.			
1	2	3	4	5
354	355	20.01	-	-
355	н369У	4.91	-	-
н369У	356	25.94	-	-
356	н404У	6.61	-	-
н404У	н403У	10.00	-	-
н403У	357	3.20	-	-
357	358	11.10	-	-
358	н584У	19.36	-	-
н584У	354	0.59	-	-
3. Сведения о характеристиках уточняемого земельного участка с кадастровым номером 47:23:1922003:71 :				
№ п/п	Наименование характеристики		Значение характеристики	
1	2		3	
1.	Адрес земельного участка		-	
1.1.	Сведения о местоположении земельного участка (при отсутствии адреса) в структурированном в соответствии с федеральной информационной адресной системой виде		-	
1.2.	Дополнительные сведения о местоположении земельного участка		-	
2.	Площадь земельного участка ± величина погрешности определения (вычисления) площади ($P \pm \Delta P$), м ²		619 ± 9	
3.	Формула, примененная для расчета предельной допустимой погрешности определения площади земельного участка, с подставленными значениями и итоговые (вычисленные) значения (ΔP), м ²		$\Delta P = 3.5 * M_t * \sqrt{P} = 3.5 * 0,1 * \sqrt{619} = 9$	
4.	Площадь земельного участка согласно сведениям Единого государственного реестра недвижимости (Р _{кад}), м ²		615	
5.	Оценка расхождения Р и Р _{кад} (Р - Р _{кад}), м ²		4	
6.	Предельные минимальный и максимальный размеры земельного участка (Р _{мин} и Р _{макс}), м ²		- -	
7.	Кадастровый номер или иной государственный учетный номер (инвентарный) объекта недвижимости, расположенного на земельном участке		47:23:1922003:372	
8.	Вид (виды) разрешенного использования		для ведения садоводства	
8.1.	Дополнительные сведения об использовании земельного участка		-	
9.	Сведения о земельных участках (землях общего пользования, территории общего пользования), посредством которых обеспечивается доступ		-	
10.	Иные сведения		-	
4. Пояснения к сведениям об уточняемом земельном участке с кадастровым номером 47:23:1922003:71 :				
1.	-			

Сведения об уточняемых земельных участках, необходимые для исправления реестровых ошибок в сведениях о местоположении их границ

1. Сведения о характерных точках границ уточняемого земельного участка с кадастровым номером 47:23:1922003:72 :

Система координат МСК-47, зона 2

Зона № 2

Обозначение характерных точек границ	Координаты, м				Метод определения координат	Формулы, примененные для расчета средней квадратической погрешности определения координат характерных точек границ (Mt), с подставленными в такие формулы значениями и итоговые (вычисленные) значения Mt, м	Описание закрепления точки
	содержатся в Едином государственном реестре недвижимости		определены в результате выполнения комплексных кадастровых работ				
	X	Y	X	Y			
1	2	3	4	5	6	7	8
359	380626.57	2212932.55	380626.27	2212932.19	Метод спутниковых геодезических измерений (определений)	$Mt = \sqrt{(m_0^2 + m_1^2)}=0.1$	Закрепление отсутствует
360	380627.99	2212952.40	380627.47	2212952.02	Метод спутниковых геодезических измерений (определений)	$Mt = \sqrt{(m_0^2 + m_1^2)}=0.1$	Закрепление отсутствует
н585У	-	-	380621.77	2212952.54	Метод спутниковых геодезических измерений (определений)	$Mt = \sqrt{(m_0^2 + m_1^2)}=0.1$	Закрепление отсутствует
н586У	-	-	380601.50	2212954.38	Метод спутниковых геодезических измерений (определений)	$Mt = \sqrt{(m_0^2 + m_1^2)}=0.1$	Закрепление отсутствует
361	380597.44	2212954.89	380596.94	2212954.64	Метод спутниковых геодезических измерений (определений)	$Mt = \sqrt{(m_0^2 + m_1^2)}=0.1$	Закрепление отсутствует

1. Сведения о характерных точках границ уточняемого земельного участка с кадастровым номером 47:23:1922003:72 :

Система координат МСК-47, зона 2

Зона № 2

Обозначение характерных точек границ	Координаты, м				Метод определения координат	Формулы, примененные для расчета средней квадратической погрешности определения координат характерных точек границ (Mt), с подставленными в такие формулы значениями и итоговые (вычисленные) значения Mt, м	Описание закрепления точки
	содержатся в Едином государственном реестре недвижимости		определены в результате выполнения комплексных кадастровых работ				
	X	Y	X	Y			
1	2	3	4	5	6	7	8
н587У	-	-	380596.73	2212951.07	Метод спутниковых геодезических измерений (определений)	$Mt = \sqrt{(m_0^2 + m_1^2)}=0.1$	Закрепление отсутствует
н588У	-	-	380596.21	2212937.12	Метод спутниковых геодезических измерений (определений)	$Mt = \sqrt{(m_0^2 + m_1^2)}=0.1$	Закрепление отсутствует
362	380596.34	2212934.58	380595.97	2212934.41	Метод спутниковых геодезических измерений (определений)	$Mt = \sqrt{(m_0^2 + m_1^2)}=0.1$	Закрепление отсутствует
н589У	-	-	380600.77	2212933.97	Метод спутниковых геодезических измерений (определений)	$Mt = \sqrt{(m_0^2 + m_1^2)}=0.1$	Закрепление отсутствует
н590У	-	-	380602.28	2212933.88	Метод спутниковых геодезических измерений (определений)	$Mt = \sqrt{(m_0^2 + m_1^2)}=0.1$	Закрепление отсутствует

1. Сведения о характерных точках границ уточняемого земельного участка с кадастровым номером 47:23:1922003:72 :

Система координат МСК-47, зона 2					Зона № 2		
Обозначение характерных точек границ	Координаты, м				Метод определения координат	Формулы, примененные для расчета средней квадратической погрешности определения координат характерных точек границ (Mt), с подставленными в такие формулы значениями и итоговые (вычисленные) значения Mt, м	Описание закрепления точки
	содержатся в Едином государственном реестре недвижимости		определены в результате выполнения комплексных кадастровых работ				
	X	Y	X	Y			
1	2	3	4	5	6	7	8
н591У	-	-	380603.84	2212933.98	Метод спутниковых геодезических измерений (определений)	$Mt = \sqrt{(m_0^2 + m_1^2)}=0.1$	Закрепление отсутствует
н592У	-	-	380615.58	2212933.27	Метод спутниковых геодезических измерений (определений)	$Mt = \sqrt{(m_0^2 + m_1^2)}=0.1$	Закрепление отсутствует
359	380626.57	2212932.55	380626.27	2212932.19	Метод спутниковых геодезических измерений (определений)	$Mt = \sqrt{(m_0^2 + m_1^2)}=0.1$	Закрепление отсутствует

2. Сведения о частях границ уточняемого земельного участка с кадастровым номером 47:23:1922003:72 :

Обозначение части границ		Горизонтальное проложение (S), м	Описание прохождения части границ	Сведения о согласовании местоположения границ (согласовано/спорное)
от т.	до т.			
1	2	3	4	5
359	360	19.87	-	-
360	н585У	5.72	-	-
н585У	н586У	20.35	-	-
н586У	361	4.57	-	-
361	н587У	3.58	-	-
н587У	н588У	13.96	-	-
н588У	362	2.72	-	-
362	н589У	4.82	-	-
н589У	н590У	1.51	-	-
н590У	н591У	1.56	-	-
н591У	н592У	11.76	-	-
н592У	359	10.74	-	-

3. Сведения о характеристиках уточняемого земельного участка с кадастровым номером 47:23:1922003:72 :		
№ п/п	Наименование характеристики	Значение характеристики
1	2	3
1.	Адрес земельного участка	-
1.1.	Сведения о местоположении земельного участка (при отсутствии адреса) в структурированном в соответствии с федеральной информационной адресной системой виде	-
1.2.	Дополнительные сведения о местоположении земельного участка	-
2.	Площадь земельного участка ± величина погрешности определения (вычисления) площади ($P \pm \Delta P$), м ²	609 ± 9
3.	Формула, примененная для расчета предельной допустимой погрешности определения площади земельного участка, с подставленными значениями и итоговые (вычисленные) значения (ΔP), м ²	$\Delta P = 3.5 * M_t * \sqrt{P} = 3.5 * 0,1 * \sqrt{609} = 9$
4.	Площадь земельного участка согласно сведениям Единого государственного реестра недвижимости ($P_{\text{кад}}$), м ²	613
5.	Оценка расхождения P и $P_{\text{кад}}$ ($P - P_{\text{кад}}$), м ²	4
6.	Предельные минимальный и максимальный размеры земельного участка ($P_{\text{мин}}$ и $P_{\text{макс}}$), м ²	- -
7.	Кадастровый номер или иной государственный учетный номер (инвентарный) объекта недвижимости, расположенного на земельном участке	-
8.	Вид (виды) разрешенного использования	для ведения садоводства
8.1.	Дополнительные сведения об использовании земельного участка	-
9.	Сведения о земельных участках (землях общего пользования, территории общего пользования), посредством которых обеспечивается доступ	-
10.	Иные сведения	-
4. Пояснения к сведениям об уточняемом земельном участке с кадастровым номером 47:23:1922003:72 :		
1.	-	

Сведения об уточняемых земельных участках, необходимые для исправления реестровых ошибок в сведениях о местоположении их границ

1. Сведения о характерных точках границ уточняемого земельного участка с кадастровым номером 47:23:1922003:73 :

Система координат МСК-47, зона 2

Зона № 2

Обозначение характерных точек границ	Координаты, м				Метод определения координат	Формулы, примененные для расчета средней квадратической погрешности определения границ (Mt), с подставленными в такие формулы значениями и итоговые (вычисленные) значения Mt, м	Описание закрепления точки
	содержатся в Едином государственном реестре недвижимости		определены в результате выполнения комплексных кадастровых работ				
	X	Y	X	Y			
1	2	3	4	5	6	7	8
363	380585.54	2212787.14	380585.54	2212787.14	Метод спутниковых геодезических измерений (определений)	$Mt = \sqrt{(m_0^2 + m_1^2)}=0.1$	Закрепление отсутствует
н302У	-	-	380597.58	2212786.24	Метод спутниковых геодезических измерений (определений)	$Mt = \sqrt{(m_0^2 + m_1^2)}=0.1$	Закрепление отсутствует
н301У	-	-	380597.55	2212785.47	Метод спутниковых геодезических измерений (определений)	$Mt = \sqrt{(m_0^2 + m_1^2)}=0.1$	Закрепление отсутствует
н300У	-	-	380606.88	2212785.08	Метод спутниковых геодезических измерений (определений)	$Mt = \sqrt{(m_0^2 + m_1^2)}=0.1$	Закрепление отсутствует
н299У	-	-	380606.90	2212785.54	Метод спутниковых геодезических измерений (определений)	$Mt = \sqrt{(m_0^2 + m_1^2)}=0.1$	Закрепление отсутствует

1. Сведения о характерных точках границ уточняемого земельного участка с кадастровым номером 47:23:1922003:73 :

Система координат МСК-47, зона 2					Зона № 2		
Обозначение характерных точек границ	Координаты, м				Метод определения координат	Формулы, примененные для расчета средней квадратической погрешности определения координат характерных точек границ (Mt), с подставленными в такие формулы значениями и итоговые (вычисленные) значения Mt, м	Описание закрепления точки
	содержатся в Едином государственном реестре недвижимости		определены в результате выполнения комплексных кадастровых работ				
	X	Y	X	Y			
1	2	3	4	5	6	7	8
364	380616.05	2212784.85	380616.05	2212784.85	Метод спутниковых геодезических измерений (определений)	$Mt = \sqrt{(m_0^2 + m_1^2)}=0.1$	Закрепление отсутствует
365	380617.87	2212810.45	380617.87	2212810.45	Метод спутниковых геодезических измерений (определений)	$Mt = \sqrt{(m_0^2 + m_1^2)}=0.1$	Закрепление отсутствует
366	380588.59	2212813.30	380588.59	2212813.30	Метод спутниковых геодезических измерений (определений)	$Mt = \sqrt{(m_0^2 + m_1^2)}=0.1$	Закрепление отсутствует
363	380585.54	2212787.14	380585.54	2212787.14	Метод спутниковых геодезических измерений (определений)	$Mt = \sqrt{(m_0^2 + m_1^2)}=0.1$	Закрепление отсутствует

2. Сведения о частях границ уточняемого земельного участка с кадастровым номером 47:23:1922003:73 :

Обозначение части границ		Горизонтальное проложение (S), м	Описание прохождения части границ	Сведения о согласовании местоположения границ (согласовано/спорное)
от т.	до т.			
1	2	3	4	5
363	н302У	12.07	-	-
н302У	н301У	0.77	-	-
н301У	н300У	9.34	-	-
н300У	н299У	0.46	-	-
н299У	364	9.18	-	-
364	365	25.66	-	-

2. Сведения о частях границ уточняемого земельного участка с кадастровым номером 47:23:1922003:73 :				
Обозначение части границ		Горизонтальное проложение (S), м	Описание прохождения части границ	Сведения о согласовании местоположения границ (согласовано/спорное)
от т.	до т.			
1	2	3	4	5
365	366	29.42	-	-
366	363	26.34	-	-
3. Сведения о характеристиках уточняемого земельного участка с кадастровым номером 47:23:1922003:73 :				
№ п/п	Наименование характеристики		Значение характеристики	
1	2		3	
1.	Адрес земельного участка		-	
1.1.	Сведения о местоположении земельного участка (при отсутствии адреса) в структурированном в соответствии с федеральной информационной адресной системой виде		-	
1.2.	Дополнительные сведения о местоположении земельного участка		-	
2.	Площадь земельного участка ± величина погрешности определения (вычисления) площади (P ± ΔP), м2		786 ± 10	
3.	Формула, примененная для расчета предельной допустимой погрешности определения площади земельного участка, с подставленными значениями и итоговые (вычисленные) значения (ΔP), м2		$\Delta P = 3.5 * M_t * \sqrt{P} = 3.5 * 0,1 * \sqrt{786} = 10$	
4.	Площадь земельного участка согласно сведениям Единого государственного реестра недвижимости (P _{кад}), м2		780	
5.	Оценка расхождения P и P _{кад} (P - P _{кад}), м2		6	
6.	Предельные минимальный и максимальный размеры земельного участка (P _{мин} и P _{макс}), м2		-	
7.	Кадастровый номер или иной государственный учетный номер (инвентарный) объекта недвижимости, расположенного на земельном участке		-	
8.	Вид (виды) разрешенного использования		для ведения садоводства	
8.1.	Дополнительные сведения об использовании земельного участка		-	
9.	Сведения о земельных участках (землях общего пользования, территории общего пользования), посредством которых обеспечивается доступ		-	
10.	Иные сведения		-	
4. Пояснения к сведениям об уточняемом земельном участке с кадастровым номером 47:23:1922003:73 :				
1.	-			

Сведения об уточняемых земельных участках, необходимые для исправления реестровых ошибок в сведениях о местоположении их границ

1. Сведения о характерных точках границ уточняемого земельного участка с кадастровым номером 47:23:1922003:74 :

Система координат МСК-47, зона 2

Зона № 2

Обозначение характерных точек границ	Координаты, м				Метод определения координат	Формулы, примененные для расчета средней квадратической погрешности определения координат характерных точек границ (Mt), с подставленными в такие формулы значениями и итоговые (вычисленные) значения Mt, м	Описание закрепления точки
	содержатся в Едином государственном реестре недвижимости		определены в результате выполнения комплексных кадастровых работ				
	X	Y	X	Y			
1	2	3	4	5	6	7	8
351	380620.87	2212852.54	380620.85	2212852.25	Метод спутниковых геодезических измерений (определений)	$Mt = \sqrt{(m_0^2 + m_1^2)}=0.1$	Закрепление отсутствует
367	380622.30	2212872.47	380622.30	2212872.47	Метод спутниковых геодезических измерений (определений)	$Mt = \sqrt{(m_0^2 + m_1^2)}=0.1$	Закрепление отсутствует
н402У	-	-	380607.58	2212873.69	Метод спутниковых геодезических измерений (определений)	$Mt = \sqrt{(m_0^2 + m_1^2)}=0.1$	Закрепление отсутствует
368	380592.24	2212875.02	380592.00	2212874.87	Метод спутниковых геодезических измерений (определений)	$Mt = \sqrt{(m_0^2 + m_1^2)}=0.1$	Закрепление отсутствует
352	380590.76	2212854.71	380590.78	2212854.54	Метод спутниковых геодезических измерений (определений)	$Mt = \sqrt{(m_0^2 + m_1^2)}=0.1$	Закрепление отсутствует

1. Сведения о характерных точках границ уточняемого земельного участка с кадастровым номером 47:23:1922003:74 :							
Система координат МСК-47, зона 2						Зона № 2	
Обозначение характерных точек границ	Координаты, м				Метод определения координат	Формулы, примененные для расчета средней квадратической погрешности определения координат характерных точек границ (Mt), с подставленными в такие формулы значениями и итоговые (вычисленные) значения Mt, м	Описание закрепления точки
	содержатся в Едином государственном реестре недвижимости		определены в результате выполнения комплексных кадастровых работ				
	X	Y	X	Y			
1	2	3	4	5	6	7	8
н579У	-	-	380620.03	2212852.20	Метод спутниковых геодезических измерений (определений)	$Mt = \sqrt{(m_0^2 + m_1^2)} = 0.1$	Закрепление отсутствует
351	380620.87	2212852.54	380620.85	2212852.25	Метод спутниковых геодезических измерений (определений)	$Mt = \sqrt{(m_0^2 + m_1^2)} = 0.1$	Закрепление отсутствует
2. Сведения о частях границ уточняемого земельного участка с кадастровым номером 47:23:1922003:74 :							
Обозначение части границ		Горизонтальное проложение (S), м		Описание прохождения части границ	Сведения о согласовании местоположения границ (согласовано/спорное)		
от т.	до т.						
1	2	3		4	5		
351	367	20.27		-	-		
367	н402У	14.77		-	-		
н402У	368	15.62		-	-		
368	352	20.37		-	-		
352	н579У	29.34		-	-		
н579У	351	0.82		-	-		
3. Сведения о характеристиках уточняемого земельного участка с кадастровым номером 47:23:1922003:74 :							
№ п/п	Наименование характеристики				Значение характеристики		
1	2				3		
1.	Адрес земельного участка				-		
1.1.	Сведения о местоположении земельного участка (при отсутствии адреса) в структурированном в соответствии с федеральной информационной адресной системой виде				-		
1.2.	Дополнительные сведения о местоположении земельного участка				-		
2.	Площадь земельного участка ± величина погрешности определения (вычисления) площади (P ± ΔP), м ²				618 ± 9		

3. Сведения о характеристиках уточняемого земельного участка с кадастровым номером 47:23:1922003:74 :		
№ п/п	Наименование характеристики	Значение характеристики
1	2	3
3.	Формула, примененная для расчета предельной допустимой погрешности определения площади земельного участка, с подставленными значениями и итоговые (вычисленные) значения (ΔP), м ²	$\Delta P=3.5*Mt*\sqrt{P}=3.5*0,1*\sqrt{618}=9$
4.	Площадь земельного участка согласно сведениям Единого государственного реестра недвижимости (Ркад), м ²	609
5.	Оценка расхождения Р и Ркад (Р - Ркад), м ²	9
6.	Предельные минимальный и максимальный размеры земельного участка (Рмин и Рмакс), м ²	- -
7.	Кадастровый номер или иной государственный учетный номер (инвентарный) объекта недвижимости, расположенного на земельном участке	47:23:1922003:150
8.	Вид (виды) разрешенного использования	для ведения садоводства
8.1.	Дополнительные сведения об использовании земельного участка	-
9.	Сведения о земельных участках (землях общего пользования, территории общего пользования), посредством которых обеспечивается доступ	-
10.	Иные сведения	-
4. Пояснения к сведениям об уточняемом земельном участке с кадастровым номером 47:23:1922003:74 :		
1.	-	

Сведения об уточняемых земельных участках, необходимые для исправления реестровых ошибок в сведениях о местоположении их границ

1. Сведения о характерных точках границ уточняемого земельного участка с кадастровым номером 47:23:1922003:75 :

Система координат МСК-47, зона 2

Зона № 2

Обозначение характерных точек границ	Координаты, м				Метод определения координат	Формулы, примененные для расчета средней квадратической погрешности определения координат характерных точек границ (Mt), с подставленными в такие формулы значениями и итоговые (вычисленные) значения Mt, м	Описание закрепления точки
	содержатся в Едином государственном реестре недвижимости		определены в результате выполнения комплексных кадастровых работ				
	X	Y	X	Y			
1	2	3	4	5	6	7	8
369	380547.23	2212657.13	380547.23	2212657.13	Метод спутниковых геодезических измерений (определений)	$Mt = \sqrt{(m_0^2 + m_1^2)}=0.1$	Закрепление отсутствует
н293У	-	-	380546.21	2212643.15	Метод спутниковых геодезических измерений (определений)	$Mt = \sqrt{(m_0^2 + m_1^2)}=0.1$	Закрепление отсутствует
н292У	-	-	380545.81	2212643.10	Метод спутниковых геодезических измерений (определений)	$Mt = \sqrt{(m_0^2 + m_1^2)}=0.1$	Закрепление отсутствует
н291У	-	-	380546.06	2212641.03	Метод спутниковых геодезических измерений (определений)	$Mt = \sqrt{(m_0^2 + m_1^2)}=0.1$	Закрепление отсутствует
370	380545.81	2212637.60	380545.81	2212637.60	Метод спутниковых геодезических измерений (определений)	$Mt = \sqrt{(m_0^2 + m_1^2)}=0.1$	Закрепление отсутствует

1. Сведения о характерных точках границ уточняемого земельного участка с кадастровым номером 47:23:1922003:75 :

Система координат МСК-47, зона 2

Зона №2

Обозначение характерных точек границ	Координаты, м				Метод определения координат	Формулы, примененные для расчета средней квадратической погрешности определения координат характерных точек границ (Mt), с подставленными в такие формулы значениями и итоговые (вычисленные) значения Mt, м	Описание закрепления точки
	содержатся в Едином государственном реестре недвижимости		определены в результате выполнения комплексных кадастровых работ				
	X	Y	X	Y			
1	2	3	4	5	6	7	8
н344У	-	-	380546.50	2212637.37	Метод спутниковых геодезических измерений (определений)	$Mt = \sqrt{(m_0^2 + m_1^2)}=0.1$	Закрепление отсутствует
371	380575.72	2212635.29	380575.44	2212634.96	Метод спутниковых геодезических измерений (определений)	$Mt = \sqrt{(m_0^2 + m_1^2)}=0.1$	Закрепление отсутствует
н593У	-	-	380576.15	2212635.72	Метод спутниковых геодезических измерений (определений)	$Mt = \sqrt{(m_0^2 + m_1^2)}=0.1$	Закрепление отсутствует
н594У	-	-	380576.62	2212640.51	Метод спутниковых геодезических измерений (определений)	$Mt = \sqrt{(m_0^2 + m_1^2)}=0.1$	Закрепление отсутствует
н595У	-	-	380576.96	2212646.27	Метод спутниковых геодезических измерений (определений)	$Mt = \sqrt{(m_0^2 + m_1^2)}=0.1$	Закрепление отсутствует

1. Сведения о характерных точках границ уточняемого земельного участка с кадастровым номером 47:23:1922003:75 :

Система координат МСК-47, зона 2					Зона № 2		
Обозначение характерных точек границ	Координаты, м				Метод определения координат	Формулы, примененные для расчета средней квадратической погрешности определения координат характерных точек границ (Mt), с подставленными в такие формулы значениями и итоговые (вычисленные) значения Mt, м	Описание закрепления точки
	содержатся в Едином государственном реестре недвижимости		определены в результате выполнения комплексных кадастровых работ				
	X	Y	X	Y			
1	2	3	4	5	6	7	8
н596У	-	-	380576.80	2212651.59	Метод спутниковых геодезических измерений (определений)	$Mt = \sqrt{(m_0^2 + m_1^2)}=0.1$	Закрепление отсутствует
372	380577.34	2212655.55	380577.24	2212655.33	Метод спутниковых геодезических измерений (определений)	$Mt = \sqrt{(m_0^2 + m_1^2)}=0.1$	Закрепление отсутствует
369	380547.23	2212657.13	380547.23	2212657.13	Метод спутниковых геодезических измерений (определений)	$Mt = \sqrt{(m_0^2 + m_1^2)}=0.1$	Закрепление отсутствует

2. Сведения о частях границ уточняемого земельного участка с кадастровым номером 47:23:1922003:75 :

Обозначение части границ		Горизонтальное проложение (S), м	Описание прохождения части границ	Сведения о согласовании местоположения границ (согласовано/спорное)
от т.	до т.			
1	2	3	4	5
369	н293У	14.02	-	-
н293У	н292У	0.40	-	-
н292У	н291У	2.09	-	-
н291У	370	3.44	-	-
370	н344У	0.73	-	-
н344У	371	29.04	-	-
371	н593У	1.04	-	-
н593У	н594У	4.81	-	-
н594У	н595У	5.77	-	-
н595У	н596У	5.32	-	-
н596У	372	3.77	-	-
372	369	30.06	-	-

3. Сведения о характеристиках уточняемого земельного участка с кадастровым номером 47:23:1922003:75 :		
№ п/п	Наименование характеристики	Значение характеристики
1	2	3
1.	Адрес земельного участка	-
1.1.	Сведения о местоположении земельного участка (при отсутствии адреса) в структурированном в соответствии с федеральной информационной адресной системой виде	-
1.2.	Дополнительные сведения о местоположении земельного участка	-
2.	Площадь земельного участка ± величина погрешности определения (вычисления) площади ($P \pm \Delta P$), м ²	609 ± 9
3.	Формула, примененная для расчета предельной допустимой погрешности определения площади земельного участка, с подставленными значениями и итоговые (вычисленные) значения (ΔP), м ²	$\Delta P = 3.5 * M_t * \sqrt{P} = 3.5 * 0,1 * \sqrt{609} = 9$
4.	Площадь земельного участка согласно сведениям Единого государственного реестра недвижимости ($P_{\text{кад}}$), м ²	600
5.	Оценка расхождения P и $P_{\text{кад}}$ ($P - P_{\text{кад}}$), м ²	9
6.	Предельные минимальный и максимальный размеры земельного участка ($P_{\text{мин}}$ и $P_{\text{макс}}$), м ²	- -
7.	Кадастровый номер или иной государственный учетный номер (инвентарный) объекта недвижимости, расположенного на земельном участке	-
8.	Вид (виды) разрешенного использования	для ведения садоводства
8.1.	Дополнительные сведения об использовании земельного участка	-
9.	Сведения о земельных участках (землях общего пользования, территории общего пользования), посредством которых обеспечивается доступ	-
10.	Иные сведения	-
4. Пояснения к сведениям об уточняемом земельном участке с кадастровым номером 47:23:1922003:75 :		
1.	-	

Сведения об уточняемых земельных участках, необходимые для исправления реестровых ошибок в сведениях о местоположении их границ

1. Сведения о характерных точках границ уточняемого земельного участка с кадастровым номером 47:23:1922003:76 :

Система координат МСК-47, зона 2

Зона № 2

Обозначение характерных точек границ	Координаты, м				Метод определения координат	Формулы, примененные для расчета средней квадратической погрешности определения координат характерных точек границ (Mt), с подставленными в такие формулы значениями и итоговые (вычисленные) значения Mt, м	Описание закрепления точки
	содержатся в Едином государственном реестре недвижимости		определены в результате выполнения комплексных кадастровых работ				
	X	Y	X	Y			
1	2	3	4	5	6	7	8
373	380561.29	2212855.83	380561.29	2212855.83	Метод спутниковых геодезических измерений (определений)	$Mt = \sqrt{(m_0^2 + m_1^2)}=0.1$	Закрепление отсутствует
374	380559.91	2212835.04	380559.87	2212834.45	Метод спутниковых геодезических измерений (определений)	$Mt = \sqrt{(m_0^2 + m_1^2)}=0.1$	Закрепление отсутствует
н368У	-	-	380579.97	2212833.58	Метод спутниковых геодезических измерений (определений)	$Mt = \sqrt{(m_0^2 + m_1^2)}=0.1$	Закрепление отсутствует
353	380589.95	2212833.46	380589.65	2212833.33	Метод спутниковых геодезических измерений (определений)	$Mt = \sqrt{(m_0^2 + m_1^2)}=0.1$	Закрепление отсутствует
н580У	-	-	380589.90	2212838.97	Метод спутниковых геодезических измерений (определений)	$Mt = \sqrt{(m_0^2 + m_1^2)}=0.1$	Закрепление отсутствует

1. Сведения о характерных точках границ уточняемого земельного участка с кадастровым номером 47:23:1922003:76 :							
Система координат МСК-47, зона 2						Зона № 2	
Обозначение характерных точек границ	Координаты, м				Метод определения координат	Формулы, примененные для расчета средней квадратической погрешности определения координат характерных точек границ (Mt), с подставленными в такие формулы значениями и итоговые (вычисленные) значения Mt, м	Описание закрепления точки
	содержатся в Едином государственном реестре недвижимости		определены в результате выполнения комплексных кадастровых работ				
	X	Y	X	Y			
1	2	3	4	5	6	7	8
352	380590.76	2212854.71	380590.78	2212854.54	Метод спутниковых геодезических измерений (определений)	$Mt = \sqrt{(m_0^2 + m_1^2)} = 0.1$	Закрепление отсутствует
373	380561.29	2212855.83	380561.29	2212855.83	Метод спутниковых геодезических измерений (определений)	$Mt = \sqrt{(m_0^2 + m_1^2)} = 0.1$	Закрепление отсутствует
2. Сведения о частях границ уточняемого земельного участка с кадастровым номером 47:23:1922003:76 :							
Обозначение части границ		Горизонтальное проложение (S), м		Описание прохождения части границ	Сведения о согласовании местоположения границ (согласовано/спорное)		
от т.	до т.						
1	2	3		4	5		
373	374	21.43		-	-		
374	н368У	20.12		-	-		
н368У	353	9.68		-	-		
353	н580У	5.65		-	-		
н580У	352	15.59		-	-		
352	373	29.52		-	-		
3. Сведения о характеристиках уточняемого земельного участка с кадастровым номером 47:23:1922003:76 :							
№ п/п	Наименование характеристики				Значение характеристики		
1	2				3		
1.	Адрес земельного участка				-		
1.1.	Сведения о местоположении земельного участка (при отсутствии адреса) в структурированном в соответствии с федеральной информационной адресной системой виде				-		
1.2.	Дополнительные сведения о местоположении земельного участка				-		
2.	Площадь земельного участка ± величина погрешности определения (вычисления) площади (P ± ΔP), м ²				634 ± 9		

3. Сведения о характеристиках уточняемого земельного участка с кадастровым номером 47:23:1922003:76 :		
№ п/п	Наименование характеристики	Значение характеристики
1	2	3
3.	Формула, примененная для расчета предельной допустимой погрешности определения площади земельного участка, с подставленными значениями и итоговые (вычисленные) значения (ΔP), м2	$\Delta P=3.5*Мт*\sqrt{P}=3.5*0,1*\sqrt{634}=9$
4.	Площадь земельного участка согласно сведениям Единого государственного реестра недвижимости (Ркад), м2	627
5.	Оценка расхождения Р и Ркад (Р - Ркад), м2	7
6.	Предельные минимальный и максимальный размеры земельного участка (Рмин и Рмакс), м2	- -
7.	Кадастровый номер или иной государственный учетный номер (инвентарный) объекта недвижимости, расположенного на земельном участке	-
8.	Вид (виды) разрешенного использования	для ведения садоводства
8.1.	Дополнительные сведения об использовании земельного участка	-
9.	Сведения о земельных участках (землях общего пользования, территории общего пользования), посредством которых обеспечивается доступ	-
10.	Иные сведения	-
4. Пояснения к сведениям об уточняемом земельном участке с кадастровым номером 47:23:1922003:76 :		
1.	-	

Сведения об уточняемых земельных участках, необходимые для исправления реестровых ошибок в сведениях о местоположении их границ

1. Сведения о характерных точках границ уточняемого земельного участка с кадастровым номером 47:23:1922003:77 :

Система координат МСК-47, зона 2

Зона № 2

Обозначение характерных точек границ	Координаты, м				Метод определения координат	Формулы, примененные для расчета средней квадратической погрешности определения границ (Mt), с подставленными в такие формулы значениями и итоговые (вычисленные) значения Mt, м	Описание закрепления точки
	содержатся в Едином государственном реестре недвижимости		определены в результате выполнения комплексных кадастровых работ				
	X	Y	X	Y			
1	2	3	4	5	6	7	8
375	380567.95	2212955.91	380567.95	2212955.91	Метод спутниковых геодезических измерений (определений)	$Mt = \sqrt{(m_0^2 + m_1^2)}=0.1$	Закрепление отсутствует
376	380566.61	2212935.79	380566.62	2212935.96	Метод спутниковых геодезических измерений (определений)	$Mt = \sqrt{(m_0^2 + m_1^2)}=0.1$	Закрепление отсутствует
362	380596.34	2212934.58	380595.97	2212934.41	Метод спутниковых геодезических измерений (определений)	$Mt = \sqrt{(m_0^2 + m_1^2)}=0.1$	Закрепление отсутствует
н588У	-	-	380596.21	2212937.12	Метод спутниковых геодезических измерений (определений)	$Mt = \sqrt{(m_0^2 + m_1^2)}=0.1$	Закрепление отсутствует
н587У	-	-	380596.73	2212951.07	Метод спутниковых геодезических измерений (определений)	$Mt = \sqrt{(m_0^2 + m_1^2)}=0.1$	Закрепление отсутствует

1. Сведения о характерных точках границ уточняемого земельного участка с кадастровым номером 47:23:1922003:77 :							
Система координат МСК-47, зона 2						Зона № 2	
Обозначение характерных точек границ	Координаты, м				Метод определения координат	Формулы, примененные для расчета средней квадратической погрешности определения координат характерных точек границ (Mt), с подставленными в такие формулы значениями и итоговые (вычисленные) значения Mt, м	Описание закрепления точки
	содержатся в Едином государственном реестре недвижимости		определены в результате выполнения комплексных кадастровых работ				
	X	Y	X	Y			
1	2	3	4	5	6	7	8
361	380597.44	2212954.89	380596.94	2212954.64	Метод спутниковых геодезических измерений (определений)	$Mt = \sqrt{(m_0^2 + m_1^2)} = 0.1$	Закрепление отсутствует
375	380567.95	2212955.91	380567.95	2212955.91	Метод спутниковых геодезических измерений (определений)	$Mt = \sqrt{(m_0^2 + m_1^2)} = 0.1$	Закрепление отсутствует
2. Сведения о частях границ уточняемого земельного участка с кадастровым номером 47:23:1922003:77 :							
Обозначение части границ		Горизонтальное проложение (S), м		Описание прохождения части границ	Сведения о согласовании местоположения границ (согласовано/спорное)		
от т.	до т.						
1	2	3		4	5		
375	376	19.99		-	-		
376	362	29.39		-	-		
362	н588У	2.72		-	-		
н588У	н587У	13.96		-	-		
н587У	361	3.58		-	-		
361	375	29.02		-	-		
3. Сведения о характеристиках уточняемого земельного участка с кадастровым номером 47:23:1922003:77 :							
№ п/п	Наименование характеристики				Значение характеристики		
1	2				3		
1.	Адрес земельного участка				-		
1.1.	Сведения о местоположении земельного участка (при отсутствии адреса) в структурированном в соответствии с федеральной информационной адресной системой виде				-		
1.2.	Дополнительные сведения о местоположении земельного участка				-		
2.	Площадь земельного участка ± величина погрешности определения (вычисления) площади (P ± ΔP), м ²				588 ± 8		

3. Сведения о характеристиках уточняемого земельного участка с кадастровым номером 47:23:1922003:77 :		
№ п/п	Наименование характеристики	Значение характеристики
1	2	3
3.	Формула, примененная для расчета предельной допустимой погрешности определения площади земельного участка, с подставленными значениями и итоговые (вычисленные) значения (ΔP), м2	$\Delta P=3.5*Мт*\sqrt{P}=3.5*0,1*\sqrt{588}=8$
4.	Площадь земельного участка согласно сведениям Единого государственного реестра недвижимости (Ркад), м2	600
5.	Оценка расхождения Р и Ркад (Р - Ркад), м2	12
6.	Предельные минимальный и максимальный размеры земельного участка (Рмин и Рмакс), м2	- -
7.	Кадастровый номер или иной государственный учетный номер (инвентарный) объекта недвижимости, расположенного на земельном участке	-
8.	Вид (виды) разрешенного использования	для ведения садоводства
8.1.	Дополнительные сведения об использовании земельного участка	-
9.	Сведения о земельных участках (землях общего пользования, территории общего пользования), посредством которых обеспечивается доступ	-
10.	Иные сведения	-
4. Пояснения к сведениям об уточняемом земельном участке с кадастровым номером 47:23:1922003:77 :		
1.	-	

Сведения об уточняемых земельных участках, необходимые для исправления реестровых ошибок в сведениях о местоположении их границ

1. Сведения о характерных точках границ уточняемого земельного участка с кадастровым номером 47:23:1922003:78 :

Система координат МСК-47, зона 2

Зона №2

Обозначение характерных точек границ	Координаты, м				Метод определения координат	Формулы, примененные для расчета средней квадратической погрешности определения границ (Mt), с подставленными в такие формулы значениями и итоговые (вычисленные) значения Mt, м	Описание закрепления точки
	содержатся в Едином государственном реестре недвижимости		определены в результате выполнения комплексных кадастровых работ				
	X	Y	X	Y			
1	2	3	4	5	6	7	8
377	380564.68	2212906.65	380564.56	2212906.82	Метод спутниковых геодезических измерений (определений)	$Mt = \sqrt{(m_0^2 + m_1^2)}=0.1$	Закрепление отсутствует
378	380562.66	2212876.56	380562.66	2212876.56	Метод спутниковых геодезических измерений (определений)	$Mt = \sqrt{(m_0^2 + m_1^2)}=0.1$	Закрепление отсутствует
н597У	-	-	380585.38	2212875.28	Метод спутниковых геодезических измерений (определений)	$Mt = \sqrt{(m_0^2 + m_1^2)}=0.1$	Закрепление отсутствует
368	380592.24	2212875.02	380592.00	2212874.87	Метод спутниковых геодезических измерений (определений)	$Mt = \sqrt{(m_0^2 + m_1^2)}=0.1$	Закрепление отсутствует
379	380592.72	2212882.94	-	-	-	0.2	Закрепление отсутствует
380	380593.47	2212894.99	380593.43	2212894.72	Метод спутниковых геодезических измерений (определений)	$Mt = \sqrt{(m_0^2 + m_1^2)}=0.1$	Закрепление отсутствует

1. Сведения о характерных точках границ уточняемого земельного участка с кадастровым номером 47:23:1922003:78 :							
Система координат МСК-47, зона 2						Зона № 2	
Обозначение характерных точек границ	Координаты, м				Метод определения координат	Формулы, примененные для расчета средней квадратической погрешности определения координат характерных точек границ (Mt), с подставленными в такие формулы значениями и итоговые (вычисленные) значения Mt, м	Описание закрепления точки
	содержатся в Едином государственном реестре недвижимости		определены в результате выполнения комплексных кадастровых работ				
	X	Y	X	Y			
1	2	3	4	5	6	7	8
381	380594.04	2212904.85	380593.72	2212904.37	Метод спутниковых геодезических измерений (определений)	$Mt = \sqrt{(m_0^2 + m_1^2)}=0.1$	Закрепление отсутствует
н598У	-	-	380587.14	2212905.05	Метод спутниковых геодезических измерений (определений)	$Mt = \sqrt{(m_0^2 + m_1^2)}=0.1$	Закрепление отсутствует
377	380564.68	2212906.65	380564.56	2212906.82	Метод спутниковых геодезических измерений (определений)	$Mt = \sqrt{(m_0^2 + m_1^2)}=0.1$	Закрепление отсутствует
2. Сведения о частях границ уточняемого земельного участка с кадастровым номером 47:23:1922003:78 :							
Обозначение части границ		Горизонтальное проложение (S), м	Описание прохождения части границ	Сведения о согласовании местоположения границ (согласовано/спорное)			
от т.	до т.						
1	2	3	4	5			
377	378	30.32	-	-			
378	н597У	22.76	-	-			
н597У	368	6.63	-	-			
368	380	19.90	-	-			
380	381	9.65	-	-			
381	н598У	6.62	-	-			
н598У	377	22.65	-	-			

3. Сведения о характеристиках уточняемого земельного участка с кадастровым номером 47:23:1922003:78 :		
№ п/п	Наименование характеристики	Значение характеристики
1	2	3
1.	Адрес земельного участка	-
1.1.	Сведения о местоположении земельного участка (при отсутствии адреса) в структурированном в соответствии с федеральной информационной адресной системой виде	-
1.2.	Дополнительные сведения о местоположении земельного участка	-
2.	Площадь земельного участка ± величина погрешности определения (вычисления) площади ($P \pm \Delta P$), м ²	883 ± 10
3.	Формула, примененная для расчета предельной допустимой погрешности определения площади земельного участка, с подставленными значениями и итоговые (вычисленные) значения (ΔP), м ²	$\Delta P = 3.5 * M_t * \sqrt{P} = 3.5 * 0,1 * \sqrt{883} = 10$
4.	Площадь земельного участка согласно сведениям Единого государственного реестра недвижимости ($P_{\text{кад}}$), м ²	887
5.	Оценка расхождения P и $P_{\text{кад}}$ ($P - P_{\text{кад}}$), м ²	4
6.	Предельные минимальный и максимальный размеры земельного участка ($P_{\text{мин}}$ и $P_{\text{макс}}$), м ²	- -
7.	Кадастровый номер или иной государственный учетный номер (инвентарный) объекта недвижимости, расположенного на земельном участке	-
8.	Вид (виды) разрешенного использования	для ведения садоводства
8.1.	Дополнительные сведения об использовании земельного участка	-
9.	Сведения о земельных участках (землях общего пользования, территории общего пользования), посредством которых обеспечивается доступ	-
10.	Иные сведения	-
4. Пояснения к сведениям об уточняемом земельном участке с кадастровым номером 47:23:1922003:78 :		
1.	-	

Сведения об уточняемых земельных участках, необходимые для исправления реестровых ошибок в сведениях о местоположении их границ

1. Сведения о характерных точках границ уточняемого земельного участка с кадастровым номером 47:23:1922003:79 :

Система координат МСК-47, зона 2

Зона № 2

Обозначение характерных точек границ	Координаты, м				Метод определения координат	Формулы, примененные для расчета средней квадратической погрешности определения координат характерных точек границ (Mt), с подставленными в такие формулы значениями и итоговые (вычисленные) значения Mt, м	Описание закрепления точки
	содержатся в Едином государственном реестре недвижимости		определены в результате выполнения комплексных кадастровых работ				
	X	Y	X	Y			
1	2	3	4	5	6	7	8
378	380562.66	2212876.56	380562.66	2212876.56	Метод спутниковых геодезических измерений (определений)	$Mt = \sqrt{(m_0^2 + m_1^2)}=0.1$	Закрепление отсутствует
373	380561.29	2212855.83	380561.29	2212855.83	Метод спутниковых геодезических измерений (определений)	$Mt = \sqrt{(m_0^2 + m_1^2)}=0.1$	Закрепление отсутствует
352	380590.76	2212854.71	380590.78	2212854.54	Метод спутниковых геодезических измерений (определений)	$Mt = \sqrt{(m_0^2 + m_1^2)}=0.1$	Закрепление отсутствует
368	380592.24	2212875.02	380592.00	2212874.87	Метод спутниковых геодезических измерений (определений)	$Mt = \sqrt{(m_0^2 + m_1^2)}=0.1$	Закрепление отсутствует
н597У	-	-	380585.38	2212875.28	Метод спутниковых геодезических измерений (определений)	$Mt = \sqrt{(m_0^2 + m_1^2)}=0.1$	Закрепление отсутствует

1. Сведения о характерных точках границ уточняемого земельного участка с кадастровым номером 47:23:1922003:79 :							
Система координат МСК-47, зона 2						Зона № 2	
Обозначение характерных точек границ	Координаты, м				Метод определения координат	Формулы, примененные для расчета средней квадратической погрешности определения координат характерных точек границ (Mt), с подставленными в такие формулы значениями и итоговые (вычисленные) значения Mt, м	Описание закрепления точки
	содержатся в Едином государственном реестре недвижимости		определены в результате выполнения комплексных кадастровых работ				
	X	Y	X	Y			
1	2	3	4	5	6	7	8
378	380562.66	2212876.56	380562.66	2212876.56	Метод спутниковых геодезических измерений (определений)	$Mt = \sqrt{(m_0^2 + m_1^2)} = 0.1$	Закрепление отсутствует
2. Сведения о частях границ уточняемого земельного участка с кадастровым номером 47:23:1922003:79 :							
Обозначение части границ		Горизонтальное проложение (S), м		Описание прохождения части границ	Сведения о согласовании местоположения границ (согласовано/спорное)		
от т.	до т.						
1	2	3		4	5		
378	373	20.78		-	-		
373	352	29.52		-	-		
352	368	20.37		-	-		
368	н597У	6.63		-	-		
н597У	378	22.76		-	-		
3. Сведения о характеристиках уточняемого земельного участка с кадастровым номером 47:23:1922003:79 :							
№ п/п	Наименование характеристики				Значение характеристики		
1	2				3		
1.	Адрес земельного участка				-		
1.1.	Сведения о местоположении земельного участка (при отсутствии адреса) в структурированном в соответствии с федеральной информационной адресной системой виде				-		
1.2.	Дополнительные сведения о местоположении земельного участка				-		
2.	Площадь земельного участка ± величина погрешности определения (вычисления) площади (P ± ΔP), м2				606 ± 9		
3.	Формула, примененная для расчета предельной допустимой погрешности определения площади земельного участка, с подставленными значениями и итоговые (вычисленные) значения (ΔP), м2				$\Delta P = 3.5 * Mt * \sqrt{P} = 3.5 * 0,1 * \sqrt{606} = 9$		
4.	Площадь земельного участка согласно сведениям Единого государственного реестра недвижимости (Pкад), м2				608		
5.	Оценка расхождения P и Pкад (P - Pкад), м2				2		
6.	Предельные минимальный и максимальный размеры земельного участка (Pмин и Pмакс), м2				-		

3. Сведения о характеристиках уточняемого земельного участка с кадастровым номером 47:23:1922003:79 :

№ п/п	Наименование характеристики	Значение характеристики
1	2	3
7.	Кадастровый номер или иной государственный учетный номер (инвентарный) объекта недвижимости, расположенного на земельном участке	-
8.	Вид (виды) разрешенного использования	для ведения садоводства
8.1.	Дополнительные сведения об использовании земельного участка	-
9.	Сведения о земельных участках (землях общего пользования, территории общего пользования), посредством которых обеспечивается доступ	-
10.	Иные сведения	-

4. Пояснения к сведениям об уточняемом земельном участке с кадастровым номером 47:23:1922003:79 :

1.	-
----	---

Сведения об уточняемых земельных участках, необходимые для исправления реестровых ошибок в сведениях о местоположении их границ

1. Сведения о характерных точках границ уточняемого земельного участка с кадастровым номером 47:23:1922003:80 :

Система координат МСК-47, зона 2

Зона № 2

Обозначение характерных точек границ	Координаты, м				Метод определения координат	Формулы, примененные для расчета средней квадратической погрешности определения координат характерных точек границ (Mt), с подставленными в такие формулы значениями и итоговые (вычисленные) значения Mt, м	Описание закрепления точки
	содержатся в Едином государственном реестре недвижимости		определены в результате выполнения комплексных кадастровых работ				
	X	Y	X	Y			
1	2	3	4	5	6	7	8
376	380566.61	2212935.79	380566.62	2212935.96	Метод спутниковых геодезических измерений (определений)	$Mt = \sqrt{(m_0^2 + m_1^2)}=0.1$	Закрепление отсутствует
377	380564.68	2212906.65	380564.56	2212906.82	Метод спутниковых геодезических измерений (определений)	$Mt = \sqrt{(m_0^2 + m_1^2)}=0.1$	Закрепление отсутствует
н598У	-	-	380587.14	2212905.05	Метод спутниковых геодезических измерений (определений)	$Mt = \sqrt{(m_0^2 + m_1^2)}=0.1$	Закрепление отсутствует
381	380594.04	2212904.85	380593.72	2212904.37	Метод спутниковых геодезических измерений (определений)	$Mt = \sqrt{(m_0^2 + m_1^2)}=0.1$	Закрепление отсутствует
381	-	-	380594.04	2212904.85	Метод спутниковых геодезических измерений (определений)	$Mt = \sqrt{(m_0^2 + m_1^2)}=0.1$	Закрепление отсутствует

1. Сведения о характерных точках границ уточняемого земельного участка с кадастровым номером 47:23:1922003:80 :							
Система координат МСК-47, зона 2						Зона №2	
Обозначение характерных точек границ	Координаты, м				Метод определения координат	Формулы, примененные для расчета средней квадратической погрешности определения координат характерных точек границ (Mt), с подставленными в такие формулы значениями и итоговые (вычисленные) значения Mt, м	Описание закрепления точки
	содержатся в Едином государственном реестре недвижимости		определены в результате выполнения комплексных кадастровых работ				
	X	Y	X	Y			
1	2	3	4	5	6	7	8
382	380595.31	2212914.86	380594.86	2212914.51	Метод спутниковых геодезических измерений (определений)	$Mt = \sqrt{(m_0^2 + m_1^2)}=0.1$	Закрепление отсутствует
362	380596.34	2212934.58	380595.97	2212934.41	Метод спутниковых геодезических измерений (определений)	$Mt = \sqrt{(m_0^2 + m_1^2)}=0.1$	Закрепление отсутствует
376	380566.61	2212935.79	380566.62	2212935.96	Метод спутниковых геодезических измерений (определений)	$Mt = \sqrt{(m_0^2 + m_1^2)}=0.1$	Закрепление отсутствует
2. Сведения о частях границ уточняемого земельного участка с кадастровым номером 47:23:1922003:80 :							
Обозначение части границ		Горизонтальное проложение (S), м	Описание прохождения части границ	Сведения о согласовании местоположения границ (согласовано/спорное)			
от т.	до т.						
1	2	3	4	5			
376	377	29.21	-	-			
377	н598У	22.65	-	-			
н598У	381	6.62	-	-			
381	381	0.58	-	-			
381	382	9.69	-	-			
382	362	19.93	-	-			
362	376	29.39	-	-			

3. Сведения о характеристиках уточняемого земельного участка с кадастровым номером 47:23:1922003:80 :		
№ п/п	Наименование характеристики	Значение характеристики
1	2	3
1.	Адрес земельного участка	-
1.1.	Сведения о местоположении земельного участка (при отсутствии адреса) в структурированном в соответствии с федеральной информационной адресной системой виде	-
1.2.	Дополнительные сведения о местоположении земельного участка	-
2.	Площадь земельного участка ± величина погрешности определения (вычисления) площади ($P \pm \Delta P$), м ²	875 ± 10
3.	Формула, примененная для расчета предельной допустимой погрешности определения площади земельного участка, с подставленными значениями и итоговые (вычисленные) значения (ΔP), м ²	$\Delta P = 3.5 * M_t * \sqrt{P} = 3.5 * 0,1 * \sqrt{875} = 10$
4.	Площадь земельного участка согласно сведениям Единого государственного реестра недвижимости ($P_{\text{кад}}$), м ²	880
5.	Оценка расхождения P и $P_{\text{кад}}$ ($P - P_{\text{кад}}$), м ²	5
6.	Предельные минимальный и максимальный размеры земельного участка ($P_{\text{мин}}$ и $P_{\text{макс}}$), м ²	- -
7.	Кадастровый номер или иной государственный учетный номер (инвентарный) объекта недвижимости, расположенного на земельном участке	-
8.	Вид (виды) разрешенного использования	для ведения садоводства
8.1.	Дополнительные сведения об использовании земельного участка	-
9.	Сведения о земельных участках (землях общего пользования, территории общего пользования), посредством которых обеспечивается доступ	-
10.	Иные сведения	-
4. Пояснения к сведениям об уточняемом земельном участке с кадастровым номером 47:23:1922003:80 :		
1.	-	

Сведения об уточняемых земельных участках, необходимые для исправления реестровых ошибок в сведениях о местоположении их границ

1. Сведения о характерных точках границ уточняемого земельного участка с кадастровым номером 47:23:1922003:81 :

Система координат МСК-47, зона 2

Зона № 2

Обозначение характерных точек границ	Координаты, м				Метод определения координат	Формулы, примененные для расчета средней квадратической погрешности определения координат характерных точек границ (Mt), с подставленными в такие формулы значениями и итоговые (вычисленные) значения Mt, м	Описание закрепления точки
	содержатся в Едином государственном реестре недвижимости		определены в результате выполнения комплексных кадастровых работ				
	X	Y	X	Y			
1	2	3	4	5	6	7	8
383	380597.47	2213103.15	380597.32	2213103.16	Метод спутниковых геодезических измерений (определений)	$Mt = \sqrt{(m_0^2 + m_1^2)}=0.1$	Закрепление отсутствует
384	380577.82	2213104.16	380577.82	2213104.16	Метод спутниковых геодезических измерений (определений)	$Mt = \sqrt{(m_0^2 + m_1^2)}=0.1$	Закрепление отсутствует
385	380575.95	2213076.04	380575.95	2213076.04	Метод спутниковых геодезических измерений (определений)	$Mt = \sqrt{(m_0^2 + m_1^2)}=0.1$	Закрепление отсутствует
н599У	-	-	380587.08	2213074.49	Метод спутниковых геодезических измерений (определений)	$Mt = \sqrt{(m_0^2 + m_1^2)}=0.1$	Закрепление отсутствует
н600У	-	-	380595.20	2213074.26	Метод спутниковых геодезических измерений (определений)	$Mt = \sqrt{(m_0^2 + m_1^2)}=0.1$	Закрепление отсутствует

1. Сведения о характерных точках границ уточняемого земельного участка с кадастровым номером 47:23:1922003:81 :

Система координат МСК-47, зона 2

Зона №2

Обозначение характерных точек границ	Координаты, м				Метод определения координат	Формулы, примененные для расчета средней квадратической погрешности определения координат характерных точек границ (Mt), с подставленными в такие формулы значениями и итоговые (вычисленные) значения Mt, м	Описание закрепления точки
	содержатся в Едином государственном реестре недвижимости		определены в результате выполнения комплексных кадастровых работ				
	X	Y	X	Y			
1	2	3	4	5	6	7	8
386	380595.81	2213074.74	380595.65	2213074.21	Метод спутниковых геодезических измерений (определений)	$Mt = \sqrt{(m_0^2 + m_1^2)}=0.1$	Закрепление отсутствует
н601У	-	-	380596.41	2213084.63	Метод спутниковых геодезических измерений (определений)	$Mt = \sqrt{(m_0^2 + m_1^2)}=0.1$	Закрепление отсутствует
н602У	-	-	380594.93	2213084.71	Метод спутниковых геодезических измерений (определений)	$Mt = \sqrt{(m_0^2 + m_1^2)}=0.1$	Закрепление отсутствует
н603У	-	-	380595.20	2213088.20	Метод спутниковых геодезических измерений (определений)	$Mt = \sqrt{(m_0^2 + m_1^2)}=0.1$	Закрепление отсутствует
н604У	-	-	380596.73	2213088.08	Метод спутниковых геодезических измерений (определений)	$Mt = \sqrt{(m_0^2 + m_1^2)}=0.1$	Закрепление отсутствует

1. Сведения о характерных точках границ уточняемого земельного участка с кадастровым номером 47:23:1922003:81 :							
Система координат МСК-47, зона 2						Зона № 2	
Обозначение характерных точек границ	Координаты, м				Метод определения координат	Формулы, примененные для расчета средней квадратической погрешности определения координат характерных точек границ (Mt), с подставленными в такие формулы значениями и итоговые (вычисленные) значения Mt, м	Описание закрепления точки
	содержатся в Едином государственном реестре недвижимости		определены в результате выполнения комплексных кадастровых работ				
	X	Y	X	Y			
1	2	3	4	5	6	7	8
383	380597.47	2213103.15	380597.32	2213103.16	Метод спутниковых геодезических измерений (определений)	$Mt = \sqrt{(m_0^2 + m_1^2)} = 0.1$	Закрепление отсутствует
2. Сведения о частях границ уточняемого земельного участка с кадастровым номером 47:23:1922003:81 :							
Обозначение части границ		Горизонтальное проложение (S), м		Описание прохождения части границ	Сведения о согласовании местоположения границ (согласовано/спорное)		
от т.	до т.						
1	2	3		4	5		
383	384	19.53		-	-		
384	385	28.18		-	-		
385	н599У	11.24		-	-		
н599У	н600У	8.12		-	-		
н600У	386	0.45		-	-		
386	н601У	10.45		-	-		
н601У	н602У	1.48		-	-		
н602У	н603У	3.50		-	-		
н603У	н604У	1.53		-	-		
н604У	383	15.09		-	-		
3. Сведения о характеристиках уточняемого земельного участка с кадастровым номером 47:23:1922003:81 :							
№ п/п	Наименование характеристики				Значение характеристики		
1	2				3		
1.	Адрес земельного участка				-		
1.1.	Сведения о местоположении земельного участка (при отсутствии адреса) в структурированном в соответствии с федеральной информационной адресной системой виде				-		
1.2.	Дополнительные сведения о местоположении земельного участка				-		
2.	Площадь земельного участка ± величина погрешности определения (вычисления) площади (P ± ΔP), м ²				565 ± 8		
3.	Формула, примененная для расчета предельной допустимой погрешности определения площади земельного участка, с подставленными значениями и итоговые (вычисленные) значения (ΔP), м ²				$\Delta P = 3.5 * Mt * \sqrt{P} = 3.5 * 0,1 * \sqrt{565} = 8$		

3. Сведения о характеристиках уточняемого земельного участка с кадастровым номером 47:23:1922003:81 :

№ п/п	Наименование характеристики	Значение характеристики
1	2	3
4.	Площадь земельного участка согласно сведениям Единого государственного реестра недвижимости (Ркад), м2	560
5.	Оценка расхождения Р и Ркад (Р - Ркад), м2	5
6.	Предельные минимальный и максимальный размеры земельного участка (Рмин и Рмакс), м2	- -
7.	Кадастровый номер или иной государственный учетный номер (инвентарный) объекта недвижимости, расположенного на земельном участке	-
8.	Вид (виды) разрешенного использования	для ведения садоводства
8.1.	Дополнительные сведения об использовании земельного участка	-
9.	Сведения о земельных участках (землях общего пользования, территории общего пользования), посредством которых обеспечивается доступ	-
10.	Иные сведения	-

4. Пояснения к сведениям об уточняемом земельном участке с кадастровым номером 47:23:1922003:81 :

1.	-
----	---

Сведения об уточняемых земельных участках, необходимые для исправления реестровых ошибок в сведениях о местоположении их границ

1. Сведения о характерных точках границ уточняемого земельного участка с кадастровым номером 47:23:1922003:82 :

Система координат МСК-47, зона 2

Зона № 2

Обозначение характерных точек границ	Координаты, м				Метод определения координат	Формулы, примененные для расчета средней квадратической погрешности определения координат характерных точек границ (Mt), с подставленными в такие формулы значениями и итоговые (вычисленные) значения Mt, м	Описание закрепления точки
	содержатся в Едином государственном реестре недвижимости		определены в результате выполнения комплексных кадастровых работ				
	X	Y	X	Y			
1	2	3	4	5	6	7	8
387	380566.05	2213077.88	380566.04	2213077.71	Метод спутниковых геодезических измерений (определений)	$Mt = \sqrt{(m_0^2 + m_1^2)}=0.1$	Закрепление отсутствует
388	380567.89	2213105.59	380567.88	2213105.46	Метод спутниковых геодезических измерений (определений)	$Mt = \sqrt{(m_0^2 + m_1^2)}=0.1$	Закрепление отсутствует
389	380551.20	2213106.83	380551.20	2213106.83	Метод спутниковых геодезических измерений (определений)	$Mt = \sqrt{(m_0^2 + m_1^2)}=0.1$	Закрепление отсутствует
н605У	-	-	380541.52	2213107.61	Метод спутниковых геодезических измерений (определений)	$Mt = \sqrt{(m_0^2 + m_1^2)}=0.1$	Закрепление отсутствует
390	380538.21	2213107.78	380538.21	2213107.78	Метод спутниковых геодезических измерений (определений)	$Mt = \sqrt{(m_0^2 + m_1^2)}=0.1$	Закрепление отсутствует

1. Сведения о характерных точках границ уточняемого земельного участка с кадастровым номером 47:23:1922003:82 :

Система координат МСК-47, зона 2

Зона № 2

Обозначение характерных точек границ	Координаты, м				Метод определения координат	Формулы, примененные для расчета средней квадратической погрешности определения координат характерных точек границ (Mt), с подставленными в такие формулы значениями и итоговые (вычисленные) значения Mt, м	Описание закрепления точки
	содержатся в Едином государственном реестре недвижимости		определены в результате выполнения комплексных кадастровых работ				
	X	Y	X	Y			
1	2	3	4	5	6	7	8
н606У	-	-	380537.86	2213101.46	Метод спутниковых геодезических измерений (определений)	$Mt = \sqrt{(m_0^2 + m_1^2)}=0.1$	Закрепление отсутствует
н607У	-	-	380538.40	2213101.36	Метод спутниковых геодезических измерений (определений)	$Mt = \sqrt{(m_0^2 + m_1^2)}=0.1$	Закрепление отсутствует
н608У	-	-	380537.46	2213096.06	Метод спутниковых геодезических измерений (определений)	$Mt = \sqrt{(m_0^2 + m_1^2)}=0.1$	Закрепление отсутствует
391	380536.23	2213079.52	380536.63	2213079.22	Метод спутниковых геодезических измерений (определений)	$Mt = \sqrt{(m_0^2 + m_1^2)}=0.1$	Закрепление отсутствует
н609У	-	-	380559.29	2213078.13	Метод спутниковых геодезических измерений (определений)	$Mt = \sqrt{(m_0^2 + m_1^2)}=0.1$	Закрепление отсутствует

1. Сведения о характерных точках границ уточняемого земельного участка с кадастровым номером 47:23:1922003:82 :							
Система координат МСК-47, зона 2						Зона № 2	
Обозначение характерных точек границ	Координаты, м				Метод определения координат	Формулы, примененные для расчета средней квадратической погрешности определения координат характерных точек границ (Mt), с подставленными в такие формулы значениями и итоговые (вычисленные) значения Mt, м	Описание закрепления точки
	содержатся в Едином государственном реестре недвижимости		определены в результате выполнения комплексных кадастровых работ				
	X	Y	X	Y			
1	2	3	4	5	6	7	8
387	380566.05	2213077.88	380566.04	2213077.71	Метод спутниковых геодезических измерений (определений)	$Mt = \sqrt{(m_0^2 + m_1^2)} = 0.1$	Закрепление отсутствует
2. Сведения о частях границ уточняемого земельного участка с кадастровым номером 47:23:1922003:82 :							
Обозначение части границ		Горизонтальное проложение (S), м	Описание прохождения части границ	Сведения о согласовании местоположения границ (согласовано/спорное)			
от т.	до т.						
1	2	3	4	5			
387	388	27.81	-	-			
388	389	16.74	-	-			
389	н605У	9.71	-	-			
н605У	390	3.31	-	-			
390	н606У	6.33	-	-			
н606У	н607У	0.55	-	-			
н607У	н608У	5.38	-	-			
н608У	391	16.86	-	-			
391	н609У	22.69	-	-			
н609У	387	6.76	-	-			
3. Сведения о характеристиках уточняемого земельного участка с кадастровым номером 47:23:1922003:82 :							
№ п/п	Наименование характеристики			Значение характеристики			
1	2			3			
1.	Адрес земельного участка			-			
1.1.	Сведения о местоположении земельного участка (при отсутствии адреса) в структурированном в соответствии с федеральной информационной адресной системой виде			-			
1.2.	Дополнительные сведения о местоположении земельного участка			-			
2.	Площадь земельного участка ± величина погрешности определения (вычисления) площади (P ± ΔP), м ²			835 ± 10			
3.	Формула, примененная для расчета предельной допустимой погрешности определения площади земельного участка, с подставленными значениями и итоговые (вычисленные) значения (ΔP), м ²			$\Delta P = 3.5 * Mt * \sqrt{P} = 3.5 * 0.1 * \sqrt{835} = 10$			

3. Сведения о характеристиках уточняемого земельного участка с кадастровым номером 47:23:1922003:82 :

№ п/п	Наименование характеристики	Значение характеристики
1	2	3
4.	Площадь земельного участка согласно сведениям Единого государственного реестра недвижимости (Ркад), м2	836
5.	Оценка расхождения Р и Ркад (Р - Ркад), м2	1
6.	Предельные минимальный и максимальный размеры земельного участка (Рмин и Рмакс), м2	- -
7.	Кадастровый номер или иной государственный учетный номер (инвентарный) объекта недвижимости, расположенного на земельном участке	-
8.	Вид (виды) разрешенного использования	для ведения садоводства
8.1.	Дополнительные сведения об использовании земельного участка	-
9.	Сведения о земельных участках (землях общего пользования, территории общего пользования), посредством которых обеспечивается доступ	-
10.	Иные сведения	-

4. Пояснения к сведениям об уточняемом земельном участке с кадастровым номером 47:23:1922003:82 :

1.	-
----	---

Сведения об уточняемых земельных участках, необходимые для исправления реестровых ошибок в сведениях о местоположении их границ

1. Сведения о характерных точках границ уточняемого земельного участка с кадастровым номером 47:23:1922003:83 :

Система координат МСК-47, зона 2

Зона № 2

Обозначение характерных точек границ	Координаты, м				Метод определения координат	Формулы, примененные для расчета средней квадратической погрешности определения координат характерных точек границ (Mt), с подставленными в такие формулы значениями и итоговые (вычисленные) значения Mt, м	Описание закрепления точки
	содержатся в Едином государственном реестре недвижимости		определены в результате выполнения комплексных кадастровых работ				
	X	Y	X	Y			
1	2	3	4	5	6	7	8
392	380726.39	2213106.63	380725.94	2213106.65	Метод спутниковых геодезических измерений (определений)	$Mt = \sqrt{(m_0^2 + m_1^2)}=0.1$	Закрепление отсутствует
393	380749.76	2213105.44	380749.76	2213105.44	Метод спутниковых геодезических измерений (определений)	$Mt = \sqrt{(m_0^2 + m_1^2)}=0.1$	Закрепление отсутствует
н275У	-	-	380752.11	2213136.63	Метод спутниковых геодезических измерений (определений)	$Mt = \sqrt{(m_0^2 + m_1^2)}=0.1$	Закрепление отсутствует
394	380752.12	2213136.63	-	-	Метод спутниковых геодезических измерений (определений)	$Mt = \sqrt{(m_0^2 + m_1^2)}=0.1$	Закрепление отсутствует
395	380727.44	2213137.91	380727.29	2213138.59	Метод спутниковых геодезических измерений (определений)	$Mt = \sqrt{(m_0^2 + m_1^2)}=0.1$	Закрепление отсутствует

1. Сведения о характерных точках границ уточняемого земельного участка с кадастровым номером 47:23:1922003:83 :							
Система координат МСК-47, зона 2						Зона № 2	
Обозначение характерных точек границ	Координаты, м				Метод определения координат	Формулы, примененные для расчета средней квадратической погрешности определения координат характерных точек границ (Mt), с подставленными в такие формулы значениями и итоговые (вычисленные) значения Mt, м	Описание закрепления точки
	содержатся в Едином государственном реестре недвижимости		определены в результате выполнения комплексных кадастровых работ				
	X	Y	X	Y			
1	2	3	4	5	6	7	8
392	380726.39	2213106.63	380725.94	2213106.65	Метод спутниковых геодезических измерений (определений)	$Mt = \sqrt{(m_0^2 + m_1^2)} = 0.1$	Закрепление отсутствует
2. Сведения о частях границ уточняемого земельного участка с кадастровым номером 47:23:1922003:83 :							
Обозначение части границ		Горизонтальное проложение (S), м		Описание прохождения части границ	Сведения о согласовании местоположения границ (согласовано/спорное)		
от т.	до т.						
1	2	3		4	5		
392	393	23.85		-	-		
393	н275У	31.28		-	-		
н275У	395	24.90		-	-		
395	392	31.97		-	-		
3. Сведения о характеристиках уточняемого земельного участка с кадастровым номером 47:23:1922003:83 :							
№ п/п	Наименование характеристики					Значение характеристики	
1	2					3	
1.	Адрес земельного участка					-	
1.1.	Сведения о местоположении земельного участка (при отсутствии адреса) в структурированном в соответствии с федеральной информационной адресной системой виде					-	
1.2.	Дополнительные сведения о местоположении земельного участка					-	
2.	Площадь земельного участка ± величина погрешности определения (вычисления) площади ($P \pm \Delta P$), м ²					771 ± 10	
3.	Формула, примененная для расчета предельной допустимой погрешности определения площади земельного участка, с подставленными значениями и итоговые (вычисленные) значения (ΔP), м ²					$\Delta P = 3.5 * Mt * \sqrt{P} = 3.5 * 0.1 * \sqrt{771} = 10$	
4.	Площадь земельного участка согласно сведениям Единого государственного реестра недвижимости (P _{кад}), м ²					753	
5.	Оценка расхождения P и P _{кад} (P - P _{кад}), м ²					18	
6.	Предельные минимальный и максимальный размеры земельного участка (P _{мин} и P _{макс}), м ²					- -	
7.	Кадастровый номер или иной государственный учетный номер (инвентарный) объекта недвижимости, расположенного на земельном участке					47:23:1922003:110	

3. Сведения о характеристиках уточняемого земельного участка с кадастровым номером 47:23:1922003:83 :

№ п/п	Наименование характеристики	Значение характеристики
1	2	3
8.	Вид (виды) разрешенного использования	для ведения садоводства
8.1.	Дополнительные сведения об использовании земельного участка	-
9.	Сведения о земельных участках (землях общего пользования, территории общего пользования), посредством которых обеспечивается доступ	-
10.	Иные сведения	-

4. Пояснения к сведениям об уточняемом земельном участке с кадастровым номером 47:23:1922003:83 :

1.	-
----	---

Сведения об уточняемых земельных участках, необходимые для исправления реестровых ошибок в сведениях о местоположении их границ

1. Сведения о характерных точках границ уточняемого земельного участка с кадастровым номером 47:23:1922003:85 :

Система координат МСК-47, зона 2

Зона № 2

Обозначение характерных точек границ	Координаты, м				Метод определения координат	Формулы, примененные для расчета средней квадратической погрешности определения координат характерных точек границ (Mt), с подставленными в такие формулы значениями и итоговые (вычисленные) значения Mt, м	Описание закрепления точки
	содержатся в Едином государственном реестре недвижимости		определены в результате выполнения комплексных кадастровых работ				
	X	Y	X	Y			
1	2	3	4	5	6	7	8
396	380563.32	2213036.81	380563.32	2213036.73	Метод спутниковых геодезических измерений (определений)	$Mt = \sqrt{(m_0^2 + m_1^2)}=0.1$	Закрепление отсутствует
н280У	-	-	380564.14	2213049.58	Метод спутниковых геодезических измерений (определений)	$Mt = \sqrt{(m_0^2 + m_1^2)}=0.1$	Закрепление отсутствует
397	380564.69	2213057.55	380564.64	2213057.37	Метод спутниковых геодезических измерений (определений)	$Mt = \sqrt{(m_0^2 + m_1^2)}=0.1$	Закрепление отсутствует
н610У	-	-	380543.02	2213058.28	Метод спутниковых геодезических измерений (определений)	$Mt = \sqrt{(m_0^2 + m_1^2)}=0.1$	Закрепление отсутствует
н611У	-	-	380533.78	2213058.55	Метод спутниковых геодезических измерений (определений)	$Mt = \sqrt{(m_0^2 + m_1^2)}=0.1$	Закрепление отсутствует

1. Сведения о характерных точках границ уточняемого земельного участка с кадастровым номером 47:23:1922003:85 :

Система координат МСК-47, зона 2

Зона №2

Обозначение характерных точек границ	Координаты, м				Метод определения координат	Формулы, примененные для расчета средней квадратической погрешности определения координат характерных точек границ (Mt), с подставленными в такие формулы значениями и итоговые (вычисленные) значения Mt, м	Описание закрепления точки
	содержатся в Едином государственном реестре недвижимости		определены в результате выполнения комплексных кадастровых работ				
	X	Y	X	Y			
1	2	3	4	5	6	7	8
398	380534.79	2213058.83	-	-	Метод спутниковых геодезических измерений (определений)	$Mt = \sqrt{(m_0^2 + m_1^2)}=0.1$	Закрепление отсутствует
399	380533.38	2213038.70	-	-	Метод спутниковых геодезических измерений (определений)	$Mt = \sqrt{(m_0^2 + m_1^2)}=0.1$	Закрепление отсутствует
н306У	-	-	380532.10	2213038.34	Метод спутниковых геодезических измерений (определений)	$Mt = \sqrt{(m_0^2 + m_1^2)}=0.1$	Закрепление отсутствует
н305У	-	-	380557.37	2213037.10	Метод спутниковых геодезических измерений (определений)	$Mt = \sqrt{(m_0^2 + m_1^2)}=0.1$	Закрепление отсутствует
396	380563.32	2213036.81	380563.32	2213036.73	Метод спутниковых геодезических измерений (определений)	$Mt = \sqrt{(m_0^2 + m_1^2)}=0.1$	Закрепление отсутствует

2. Сведения о частях границ уточняемого земельного участка с кадастровым номером 47:23:1922003:85 :				
Обозначение части границ		Горизонтальное проложение (S), м	Описание прохождения части границ	Сведения о согласовании местоположения границ (согласовано/спорное)
от т.	до т.			
1	2	3	4	5
396	н280У	12.88	-	-
н280У	397	7.81	-	-
397	н610У	21.64	-	-
н610У	н611У	9.24	-	-
н611У	н306У	20.28	-	-
н306У	н305У	25.30	-	-
н305У	396	5.96	-	-
3. Сведения о характеристиках уточняемого земельного участка с кадастровым номером 47:23:1922003:85 :				
№ п/п	Наименование характеристики		Значение характеристики	
1	2		3	
1.	Адрес земельного участка		-	
1.1.	Сведения о местоположении земельного участка (при отсутствии адреса) в структурированном в соответствии с федеральной информационной адресной системой виде		-	
1.2.	Дополнительные сведения о местоположении земельного участка		-	
2.	Площадь земельного участка ± величина погрешности определения (вычисления) площади (P ± ΔP), м ²		636 ± 9	
3.	Формула, примененная для расчета предельной допустимой погрешности определения площади земельного участка, с подставленными значениями и итоговые (вычисленные) значения (ΔP), м ²		ΔP=3.5*Мт*√P=3.5*0,1*√636=9	
4.	Площадь земельного участка согласно сведениям Единого государственного реестра недвижимости (P _{кад}), м ²		613	
5.	Оценка расхождения P и P _{кад} (P - P _{кад}), м ²		23	
6.	Предельные минимальный и максимальный размеры земельного участка (P _{мин} и P _{макс}), м ²		-	
7.	Кадастровый номер или иной государственный учетный номер (инвентарный) объекта недвижимости, расположенного на земельном участке		-	
8.	Вид (виды) разрешенного использования		для ведения садоводства	
8.1.	Дополнительные сведения об использовании земельного участка		-	
9.	Сведения о земельных участках (землях общего пользования, территории общего пользования), посредством которых обеспечивается доступ		-	
10.	Иные сведения		-	
4. Пояснения к сведениям об уточняемом земельном участке с кадастровым номером 47:23:1922003:85 :				
1.	-			

Сведения об уточняемых земельных участках, необходимые для исправления реестровых ошибок в сведениях о местоположении их границ

1. Сведения о характерных точках границ уточняемого земельного участка с кадастровым номером 47:23:1922003:86 :

Система координат МСК-47, зона 2

Зона № 2

Обозначение характерных точек границ	Координаты, м				Метод определения координат	Формулы, примененные для расчета средней квадратической погрешности определения координат характерных точек границ (Mt), с подставленными в такие формулы значениями и итоговые (вычисленные) значения Mt, м	Описание закрепления точки
	содержатся в Едином государственном реестре недвижимости		определены в результате выполнения комплексных кадастровых работ				
	X	Y	X	Y			
1	2	3	4	5	6	7	8
397	380564.69	2213057.55	380564.64	2213057.37	Метод спутниковых геодезических измерений (определений)	$Mt = \sqrt{(m_0^2 + m_1^2)}=0.1$	Закрепление отсутствует
387	380566.05	2213077.88	380566.04	2213077.71	Метод спутниковых геодезических измерений (определений)	$Mt = \sqrt{(m_0^2 + m_1^2)}=0.1$	Закрепление отсутствует
н609У	-	-	380559.29	2213078.13	Метод спутниковых геодезических измерений (определений)	$Mt = \sqrt{(m_0^2 + m_1^2)}=0.1$	Закрепление отсутствует
391	-	-	380536.63	2213079.22	Метод спутниковых геодезических измерений (определений)	$Mt = \sqrt{(m_0^2 + m_1^2)}=0.1$	Закрепление отсутствует
н612У	-	-	380535.19	2213079.29	Метод спутниковых геодезических измерений (определений)	$Mt = \sqrt{(m_0^2 + m_1^2)}=0.1$	Закрепление отсутствует

1. Сведения о характерных точках границ уточняемого земельного участка с кадастровым номером 47:23:1922003:86 :

Система координат МСК-47, зона 2

Зона №2

Обозначение характерных точек границ	Координаты, м				Метод определения координат	Формулы, примененные для расчета средней квадратической погрешности определения координат характерных точек границ (Mt), с подставленными в такие формулы значениями и итоговые (вычисленные) значения Mt, м	Описание закрепления точки
	содержатся в Едином государственном реестре недвижимости		определены в результате выполнения комплексных кадастровых работ				
	X	Y	X	Y			
1	2	3	4	5	6	7	8
391	380536.23	2213079.52	-	-	Метод спутниковых геодезических измерений (определений)	$Mt = \sqrt{(m_0^2 + m_1^2)}=0.1$	Закрепление отсутствует
398	380534.79	2213058.83	-	-	Метод спутниковых геодезических измерений (определений)	$Mt = \sqrt{(m_0^2 + m_1^2)}=0.1$	Закрепление отсутствует
н611У	-	-	380533.78	2213058.55	Метод спутниковых геодезических измерений (определений)	$Mt = \sqrt{(m_0^2 + m_1^2)}=0.1$	Закрепление отсутствует
н610У	-	-	380543.02	2213058.28	Метод спутниковых геодезических измерений (определений)	$Mt = \sqrt{(m_0^2 + m_1^2)}=0.1$	Закрепление отсутствует
397	380564.69	2213057.55	380564.64	2213057.37	Метод спутниковых геодезических измерений (определений)	$Mt = \sqrt{(m_0^2 + m_1^2)}=0.1$	Закрепление отсутствует

2. Сведения о частях границ уточняемого земельного участка с кадастровым номером 47:23:1922003:86 :				
Обозначение части границ		Горизонтальное проложение (S), м	Описание прохождения части границ	Сведения о согласовании местоположения границ (согласовано/спорное)
от т.	до т.			
1	2	3	4	5
397	387	20.39	-	-
387	н609У	6.76	-	-
н609У	391	22.69	-	-
391	н612У	1.44	-	-
н612У	н611У	20.79	-	-
н611У	н610У	9.24	-	-
н610У	397	21.64	-	-
3. Сведения о характеристиках уточняемого земельного участка с кадастровым номером 47:23:1922003:86 :				
№ п/п	Наименование характеристики		Значение характеристики	
1	2		3	
1.	Адрес земельного участка		-	
1.1.	Сведения о местоположении земельного участка (при отсутствии адреса) в структурированном в соответствии с федеральной информационной адресной системой виде		-	
1.2.	Дополнительные сведения о местоположении земельного участка		-	
2.	Площадь земельного участка ± величина погрешности определения (вычисления) площади (P ± ΔP), м ²		636 ± 9	
3.	Формула, примененная для расчета предельной допустимой погрешности определения площади земельного участка, с подставленными значениями и итоговые (вычисленные) значения (ΔP), м ²		ΔP=3.5*Мт*√P=3.5*0,1*√636=9	
4.	Площадь земельного участка согласно сведениям Единого государственного реестра недвижимости (P _{кад}), м ²		614	
5.	Оценка расхождения P и P _{кад} (P - P _{кад}), м ²		22	
6.	Предельные минимальный и максимальный размеры земельного участка (P _{мин} и P _{макс}), м ²		-	
7.	Кадастровый номер или иной государственный учетный номер (инвентарный) объекта недвижимости, расположенного на земельном участке		-	
8.	Вид (виды) разрешенного использования		для ведения садоводства	
8.1.	Дополнительные сведения об использовании земельного участка		-	
9.	Сведения о земельных участках (землях общего пользования, территории общего пользования), посредством которых обеспечивается доступ		-	
10.	Иные сведения		-	
4. Пояснения к сведениям об уточняемом земельном участке с кадастровым номером 47:23:1922003:86 :				
1.	-			

Сведения об уточняемых земельных участках, необходимые для исправления реестровых ошибок в сведениях о местоположении их границ

1. Сведения о характерных точках границ уточняемого земельного участка с кадастровым номером 47:23:1922003:87 :

Система координат МСК-47, зона 2

Зона № 2

Обозначение характерных точек границ	Координаты, м				Метод определения координат	Формулы, примененные для расчета средней квадратической погрешности определения координат характерных точек границ (Mt), с подставленными в такие формулы значениями и итоговые (вычисленные) значения Mt, м	Описание закрепления точки
	содержатся в Едином государственном реестре недвижимости		определены в результате выполнения комплексных кадастровых работ				
	X	Y	X	Y			
1	2	3	4	5	6	7	8
400	380515.20	2212669.07	380515.29	2212669.28	Метод спутниковых геодезических измерений (определений)	$Mt = \sqrt{(m_0^2 + m_1^2)}=0.1$	Закрепление отсутствует
401	380515.62	2212675.06	380515.62	2212675.06	Метод спутниковых геодезических измерений (определений)	$Mt = \sqrt{(m_0^2 + m_1^2)}=0.1$	Закрепление отсутствует
402	380538.37	2212673.41	380538.37	2212673.41	Метод спутниковых геодезических измерений (определений)	$Mt = \sqrt{(m_0^2 + m_1^2)}=0.1$	Закрепление отсутствует
403	380540.22	2212698.97	380540.21	2212698.76	Метод спутниковых геодезических измерений (определений)	$Mt = \sqrt{(m_0^2 + m_1^2)}=0.1$	Закрепление отсутствует
н613У	-	-	380517.46	2212699.87	Метод спутниковых геодезических измерений (определений)	$Mt = \sqrt{(m_0^2 + m_1^2)}=0.1$	Закрепление отсутствует

1. Сведения о характерных точках границ уточняемого земельного участка с кадастровым номером 47:23:1922003:87 :

Система координат МСК-47, зона 2

Зона №2

Обозначение характерных точек границ	Координаты, м				Метод определения координат	Формулы, примененные для расчета средней квадратической погрешности определения координат характерных точек границ (Mt), с подставленными в такие формулы значениями и итоговые (вычисленные) значения Mt, м	Описание закрепления точки
	содержатся в Едином государственном реестре недвижимости		определены в результате выполнения комплексных кадастровых работ				
	X	Y	X	Y			
1	2	3	4	5	6	7	8
н614У	-	-	380509.46	2212700.16	Метод спутниковых геодезических измерений (определений)	$Mt = \sqrt{(m_0^2 + m_1^2)}=0.1$	Закрепление отсутствует
404	380509.71	2212699.99	-	-	Метод спутниковых геодезических измерений (определений)	$Mt = \sqrt{(m_0^2 + m_1^2)}=0.1$	Закрепление отсутствует
405	380507.58	2212669.63	-	-	Метод спутниковых геодезических измерений (определений)	$Mt = \sqrt{(m_0^2 + m_1^2)}=0.1$	Закрепление отсутствует
н323У	-	-	380507.37	2212669.26	Метод спутниковых геодезических измерений (определений)	$Mt = \sqrt{(m_0^2 + m_1^2)}=0.1$	Закрепление отсутствует
н322У	-	-	380513.47	2212669.32	Метод спутниковых геодезических измерений (определений)	$Mt = \sqrt{(m_0^2 + m_1^2)}=0.1$	Закрепление отсутствует

1. Сведения о характерных точках границ уточняемого земельного участка с кадастровым номером 47:23:1922003:87 :							
Система координат МСК-47, зона 2						Зона № 2	
Обозначение характерных точек границ	Координаты, м				Метод определения координат	Формулы, примененные для расчета средней квадратической погрешности определения координат характерных точек границ (Mt), с подставленными в такие формулы значениями и итоговые (вычисленные) значения Mt, м	Описание закрепления точки
	содержатся в Едином государственном реестре недвижимости		определены в результате выполнения комплексных кадастровых работ				
	X	Y	X	Y			
1	2	3	4	5	6	7	8
400	380515.20	2212669.07	380515.29	2212669.28	Метод спутниковых геодезических измерений (определений)	$Mt = \sqrt{(m_0^2 + m_1^2)} = 0.1$	Закрепление отсутствует
2. Сведения о частях границ уточняемого земельного участка с кадастровым номером 47:23:1922003:87 :							
Обозначение части границ		Горизонтальное проложение (S), м		Описание прохождения части границ	Сведения о согласовании местоположения границ (согласовано/спорное)		
от т.	до т.						
1	2	3		4	5		
400	401	5.79		-	-		
401	402	22.81		-	-		
402	403	25.42		-	-		
403	н613У	22.78		-	-		
н613У	н614У	8.01		-	-		
н614У	н323У	30.97		-	-		
н323У	н322У	6.10		-	-		
н322У	400	1.82		-	-		
3. Сведения о характеристиках уточняемого земельного участка с кадастровым номером 47:23:1922003:87 :							
№ п/п	Наименование характеристики				Значение характеристики		
1	2				3		
1.	Адрес земельного участка				-		
1.1.	Сведения о местоположении земельного участка (при отсутствии адреса) в структурированном в соответствии с федеральной информационной адресной системой виде				-		
1.2.	Дополнительные сведения о местоположении земельного участка				-		
2.	Площадь земельного участка ± величина погрешности определения (вычисления) площади (P ± ΔP), м2				817 ± 10		
3.	Формула, примененная для расчета предельной допустимой погрешности определения площади земельного участка, с подставленными значениями и итоговые (вычисленные) значения (ΔP), м2				$\Delta P = 3.5 * Mt * \sqrt{P} = 3.5 * 0.1 * \sqrt{817} = 10$		
4.	Площадь земельного участка согласно сведениям Единого государственного реестра недвижимости (Pкад), м2				809		
5.	Оценка расхождения P и Pкад (P - Pкад), м2				8		

3. Сведения о характеристиках уточняемого земельного участка с кадастровым номером 47:23:1922003:87 :		
№ п/п	Наименование характеристики	Значение характеристики
1	2	3
6.	Предельные минимальный и максимальный размеры земельного участка (Рмин и Рмакс), м2	- -
7.	Кадастровый номер или иной государственный учетный номер (инвентарный) объекта недвижимости, расположенного на земельном участке	47:23:1922003:156
8.	Вид (виды) разрешенного использования	для ведения садоводства
8.1.	Дополнительные сведения об использовании земельного участка	-
9.	Сведения о земельных участках (землях общего пользования, территории общего пользования), посредством которых обеспечивается доступ	-
10.	Иные сведения	-
4. Пояснения к сведениям об уточняемом земельном участке с кадастровым номером 47:23:1922003:87 :		
1.	-	

Сведения об уточняемых земельных участках, необходимые для исправления реестровых ошибок в сведениях о местоположении их границ

1. Сведения о характерных точках границ уточняемого земельного участка с кадастровым номером 47:23:1922003:88 :

Система координат МСК-47, зона 2

Зона № 2

Обозначение характерных точек границ	Координаты, м				Метод определения координат	Формулы, примененные для расчета средней квадратической погрешности определения координат характерных точек границ (Mt), с подставленными в такие формулы значениями и итоговые (вычисленные) значения Mt, м	Описание закрепления точки
	содержатся в Едином государственном реестре недвижимости		определены в результате выполнения комплексных кадастровых работ				
	X	Y	X	Y			
1	2	3	4	5	6	7	8
406	380607.55	2212653.48	380607.55	2212653.25	Метод спутниковых геодезических измерений (определений)	$Mt = \sqrt{(m_0^2 + m_1^2)}=0.1$	Закрепление отсутствует
407	380608.84	2212673.52	380608.82	2212673.17	Метод спутниковых геодезических измерений (определений)	$Mt = \sqrt{(m_0^2 + m_1^2)}=0.1$	Закрепление отсутствует
н615У	-	-	380594.96	2212674.33	Метод спутниковых геодезических измерений (определений)	$Mt = \sqrt{(m_0^2 + m_1^2)}=0.1$	Закрепление отсутствует
408	380578.77	2212675.35	380578.62	2212675.27	Метод спутниковых геодезических измерений (определений)	$Mt = \sqrt{(m_0^2 + m_1^2)}=0.1$	Закрепление отсутствует
н346У	-	-	380577.50	2212659.10	Метод спутниковых геодезических измерений (определений)	$Mt = \sqrt{(m_0^2 + m_1^2)}=0.1$	Закрепление отсутствует

1. Сведения о характерных точках границ уточняемого земельного участка с кадастровым номером 47:23:1922003:88 :							
Система координат МСК-47, зона 2						Зона № 2	
Обозначение характерных точек границ	Координаты, м				Метод определения координат	Формулы, примененные для расчета средней квадратической погрешности определения координат характерных точек границ (Mt), с подставленными в такие формулы значениями и итоговые (вычисленные) значения Mt, м	Описание закрепления точки
	содержатся в Едином государственном реестре недвижимости		определены в результате выполнения комплексных кадастровых работ				
	X	Y	X	Y			
1	2	3	4	5	6	7	8
н345У	-	-	380577.26	2212655.45	Метод спутниковых геодезических измерений (определений)	$Mt = \sqrt{(m_0^2 + m_1^2)}=0.1$	Закрепление отсутствует
372	380577.34	2212655.55	380577.24	2212655.33	Метод спутниковых геодезических измерений (определений)	$Mt = \sqrt{(m_0^2 + m_1^2)}=0.1$	Закрепление отсутствует
406	380607.55	2212653.48	380607.55	2212653.25	Метод спутниковых геодезических измерений (определений)	$Mt = \sqrt{(m_0^2 + m_1^2)}=0.1$	Закрепление отсутствует
2. Сведения о частях границ уточняемого земельного участка с кадастровым номером 47:23:1922003:88 :							
Обозначение части границ		Горизонтальное проложение (S), м	Описание прохождения части границ	Сведения о согласовании местоположения границ (согласовано/спорное)			
от т.	до т.						
1	2	3	4	5			
406	407	19.96	-	-			
407	н615У	13.91	-	-			
н615У	408	16.37	-	-			
408	н346У	16.21	-	-			
н346У	н345У	3.66	-	-			
н345У	372	0.12	-	-			
372	406	30.38	-	-			

3. Сведения о характеристиках уточняемого земельного участка с кадастровым номером 47:23:1922003:88 :		
№ п/п	Наименование характеристики	Значение характеристики
1	2	3
1.	Адрес земельного участка	-
1.1.	Сведения о местоположении земельного участка (при отсутствии адреса) в структурированном в соответствии с федеральной информационной адресной системой виде	-
1.2.	Дополнительные сведения о местоположении земельного участка	-
2.	Площадь земельного участка \pm величина погрешности определения (вычисления) площади ($P \pm \Delta P$), м ²	609 \pm 9
3.	Формула, примененная для расчета предельной допустимой погрешности определения площади земельного участка, с подставленными значениями и итоговые (вычисленные) значения (ΔP), м ²	$\Delta P = 3.5 * M_t * \sqrt{P} = 3.5 * 0,1 * \sqrt{609} = 9$
4.	Площадь земельного участка согласно сведениям Единого государственного реестра недвижимости ($P_{\text{кад}}$), м ²	603
5.	Оценка расхождения P и $P_{\text{кад}}$ ($P - P_{\text{кад}}$), м ²	6
6.	Предельные минимальный и максимальный размеры земельного участка ($P_{\text{мин}}$ и $P_{\text{макс}}$), м ²	- -
7.	Кадастровый номер или иной государственный учетный номер (инвентарный) объекта недвижимости, расположенного на земельном участке	-
8.	Вид (виды) разрешенного использования	для ведения садоводства
8.1.	Дополнительные сведения об использовании земельного участка	-
9.	Сведения о земельных участках (землях общего пользования, территории общего пользования), посредством которых обеспечивается доступ	-
10.	Иные сведения	-
4. Пояснения к сведениям об уточняемом земельном участке с кадастровым номером 47:23:1922003:88 :		
1.	-	

Сведения об уточняемых земельных участках, необходимые для исправления реестровых ошибок в сведениях о местоположении их границ

1. Сведения о характерных точках границ уточняемого земельного участка с кадастровым номером 47:23:1922003:90 :

Система координат МСК-47, зона 2

Зона № 2

Обозначение характерных точек границ	Координаты, м				Метод определения координат	Формулы, примененные для расчета средней квадратической погрешности определения координат характерных точек границ (Mt), с подставленными в такие формулы значениями и итоговые (вычисленные) значения Mt, м	Описание закрепления точки
	содержатся в Едином государственном реестре недвижимости		определены в результате выполнения комплексных кадастровых работ				
	X	Y	X	Y			
1	2	3	4	5	6	7	8
409	380552.71	2212877.53	380552.70	2212877.32	Метод спутниковых геодезических измерений (определений)	$Mt = \sqrt{(m_0^2 + m_1^2)}=0.1$	Закрепление отсутствует
410	380554.07	2212897.96	380554.05	2212897.71	Метод спутниковых геодезических измерений (определений)	$Mt = \sqrt{(m_0^2 + m_1^2)}=0.1$	Закрепление отсутствует
н313У	-	-	380523.06	2212900.49	Метод спутниковых геодезических измерений (определений)	$Mt = \sqrt{(m_0^2 + m_1^2)}=0.1$	Закрепление отсутствует
411	380523.72	2212900.39	-	-	Метод спутниковых геодезических измерений (определений)	$Mt = \sqrt{(m_0^2 + m_1^2)}=0.1$	Закрепление отсутствует
412	380522.27	2212879.75	-	-	Метод спутниковых геодезических измерений (определений)	$Mt = \sqrt{(m_0^2 + m_1^2)}=0.1$	Закрепление отсутствует

1. Сведения о характерных точках границ уточняемого земельного участка с кадастровым номером 47:23:1922003:90 :							
Система координат МСК-47, зона 2						Зона № 2	
Обозначение характерных точек границ	Координаты, м				Метод определения координат	Формулы, примененные для расчета средней квадратической погрешности определения координат характерных точек границ (Mt), с подставленными в такие формулы значениями и итоговые (вычисленные) значения Mt, м	Описание закрепления точки
	содержатся в Едином государственном реестре недвижимости		определены в результате выполнения комплексных кадастровых работ				
	X	Y	X	Y			
1	2	3	4	5	6	7	8
н616У	-	-	380521.64	2212879.62	Метод спутниковых геодезических измерений (определений)	$Mt = \sqrt{(m_0^2 + m_1^2)}=0.1$	Закрепление отсутствует
н617У	-	-	380539.29	2212878.15	Метод спутниковых геодезических измерений (определений)	$Mt = \sqrt{(m_0^2 + m_1^2)}=0.1$	Закрепление отсутствует
409	380552.71	2212877.53	380552.70	2212877.32	Метод спутниковых геодезических измерений (определений)	$Mt = \sqrt{(m_0^2 + m_1^2)}=0.1$	Закрепление отсутствует
2. Сведения о частях границ уточняемого земельного участка с кадастровым номером 47:23:1922003:90 :							
Обозначение части границ		Горизонтальное проложение (S), м	Описание прохождения части границ	Сведения о согласовании местоположения границ (согласовано/спорное)			
от т.	до т.						
1	2	3	4	5			
409	410	20.43	-	-			
410	н313У	31.11	-	-			
н313У	н616У	20.92	-	-			
н616У	н617У	17.71	-	-			
н617У	409	13.44	-	-			
3. Сведения о характеристиках уточняемого земельного участка с кадастровым номером 47:23:1922003:90 :							
№ п/п	Наименование характеристики			Значение характеристики			
1	2			3			
1.	Адрес земельного участка			-			

3. Сведения о характеристиках уточняемого земельного участка с кадастровым номером 47:23:1922003:90 :		
№ п/п	Наименование характеристики	Значение характеристики
1	2	3
1.1.	Сведения о местоположении земельного участка (при отсутствии адреса) в структурированном в соответствии с федеральной информационной адресной системой виде	-
1.2.	Дополнительные сведения о местоположении земельного участка	-
2.	Площадь земельного участка \pm величина погрешности определения (вычисления) площади ($P \pm \Delta P$), м ²	646 \pm 9
3.	Формула, примененная для расчета предельной допустимой погрешности определения площади земельного участка, с подставленными значениями и итоговые (вычисленные) значения (ΔP), м ²	$\Delta P = 3.5 * M_t * \sqrt{P} = 3.5 * 0,1 * \sqrt{646} = 9$
4.	Площадь земельного участка согласно сведениям Единого государственного реестра недвижимости ($P_{\text{кад}}$), м ²	628
5.	Оценка расхождения P и $P_{\text{кад}}$ ($P - P_{\text{кад}}$), м ²	18
6.	Предельные минимальный и максимальный размеры земельного участка ($P_{\text{мин}}$ и $P_{\text{макс}}$), м ²	- -
7.	Кадастровый номер или иной государственный учетный номер (инвентарный) объекта недвижимости, расположенного на земельном участке	47:23:1922003:151
8.	Вид (виды) разрешенного использования	для ведения садоводства
8.1.	Дополнительные сведения об использовании земельного участка	-
9.	Сведения о земельных участках (землях общего пользования, территории общего пользования), посредством которых обеспечивается доступ	-
10.	Иные сведения	-
4. Пояснения к сведениям об уточняемом земельном участке с кадастровым номером 47:23:1922003:90 :		
1.	-	

Сведения об уточняемых земельных участках, необходимые для исправления реестровых ошибок в сведениях о местоположении их границ

1. Сведения о характерных точках границ уточняемого земельного участка с кадастровым номером 47:23:1922003:91 :

Система координат МСК-47, зона 2

Зона № 2

Обозначение характерных точек границ	Координаты, м				Метод определения координат	Формулы, примененные для расчета средней квадратической погрешности определения координат характерных точек границ (Mt), с подставленными в такие формулы значениями и итоговые (вычисленные) значения Mt, м	Описание закрепления точки
	содержатся в Едином государственном реестре недвижимости		определены в результате выполнения комплексных кадастровых работ				
	X	Y	X	Y			
1	2	3	4	5	6	7	8
413	380541.62	2212718.26	380541.62	2212718.08	Метод спутниковых геодезических измерений (определений)	$Mt = \sqrt{(m_0^2 + m_1^2)}=0.1$	Закрепление отсутствует
414	380543.06	2212738.13	380543.06	2212738.13	Метод спутниковых геодезических измерений (определений)	$Mt = \sqrt{(m_0^2 + m_1^2)}=0.1$	Закрепление отсутствует
н319У	-	-	380512.22	2212740.76	Метод спутниковых геодезических измерений (определений)	$Mt = \sqrt{(m_0^2 + m_1^2)}=0.1$	Закрепление отсутствует
415	380512.50	2212739.94	-	-	Метод спутниковых геодезических измерений (определений)	$Mt = \sqrt{(m_0^2 + m_1^2)}=0.1$	Закрепление отсутствует
416	380511.12	2212720.22	-	-	Метод спутниковых геодезических измерений (определений)	$Mt = \sqrt{(m_0^2 + m_1^2)}=0.1$	Закрепление отсутствует

1. Сведения о характерных точках границ уточняемого земельного участка с кадастровым номером 47:23:1922003:91 :

Система координат МСК-47, зона 2					Зона № 2		
Обозначение характерных точек границ	Координаты, м				Метод определения координат	Формулы, примененные для расчета средней квадратической погрешности определения координат характерных точек границ (Mt), с подставленными в такие формулы значениями и итоговые (вычисленные) значения Mt, м	Описание закрепления точки
	содержатся в Едином государственном реестре недвижимости		определены в результате выполнения комплексных кадастровых работ				
	X	Y	X	Y			
1	2	3	4	5	6	7	8
н618У	-	-	380510.76	2212720.09	Метод спутниковых геодезических измерений (определений)	$Mt = \sqrt{(m_0^2 + m_1^2)}=0.1$	Закрепление отсутствует
н619У	-	-	380524.35	2212719.18	Метод спутниковых геодезических измерений (определений)	$Mt = \sqrt{(m_0^2 + m_1^2)}=0.1$	Закрепление отсутствует
н620У	-	-	380533.35	2212718.54	Метод спутниковых геодезических измерений (определений)	$Mt = \sqrt{(m_0^2 + m_1^2)}=0.1$	Закрепление отсутствует
413	380541.62	2212718.26	380541.62	2212718.08	Метод спутниковых геодезических измерений (определений)	$Mt = \sqrt{(m_0^2 + m_1^2)}=0.1$	Закрепление отсутствует

2. Сведения о частях границ уточняемого земельного участка с кадастровым номером 47:23:1922003:91 :

Обозначение части границ		Горизонтальное проложение (S), м	Описание прохождения части границ	Сведения о согласовании местоположения границ (согласовано/спорное)
от т.	до т.			
1	2	3	4	5
413	414	20.10	-	-
414	н319У	30.95	-	-
н319У	н618У	20.72	-	-
н618У	н619У	13.62	-	-
н619У	н620У	9.02	-	-
н620У	413	8.28	-	-

3. Сведения о характеристиках уточняемого земельного участка с кадастровым номером 47:23:1922003:91 :		
№ п/п	Наименование характеристики	Значение характеристики
1	2	3
1.	Адрес земельного участка	-
1.1.	Сведения о местоположении земельного участка (при отсутствии адреса) в структурированном в соответствии с федеральной информационной адресной системой виде	-
1.2.	Дополнительные сведения о местоположении земельного участка	-
2.	Площадь земельного участка ± величина погрешности определения (вычисления) площади ($P \pm \Delta P$), м ²	632 ± 9
3.	Формула, примененная для расчета предельной допустимой погрешности определения площади земельного участка, с подставленными значениями и итоговые (вычисленные) значения (ΔP), м ²	$\Delta P = 3.5 * M_{ит} * \sqrt{P} = 3.5 * 0,1 * \sqrt{632} = 9$
4.	Площадь земельного участка согласно сведениям Единого государственного реестра недвижимости ($P_{кад}$), м ²	607
5.	Оценка расхождения P и $P_{кад}$ ($P - P_{кад}$), м ²	25
6.	Предельные минимальный и максимальный размеры земельного участка ($P_{мин}$ и $P_{макс}$), м ²	- -
7.	Кадастровый номер или иной государственный учетный номер (инвентарный) объекта недвижимости, расположенного на земельном участке	47:23:1922003:154
8.	Вид (виды) разрешенного использования	для ведения садоводства
8.1.	Дополнительные сведения об использовании земельного участка	-
9.	Сведения о земельных участках (землях общего пользования, территории общего пользования), посредством которых обеспечивается доступ	-
10.	Иные сведения	-
4. Пояснения к сведениям об уточняемом земельном участке с кадастровым номером 47:23:1922003:91 :		
1.	-	

Сведения об уточняемых земельных участках, необходимые для исправления реестровых ошибок в сведениях о местоположении их границ

1. Сведения о характерных точках границ уточняемого земельного участка с кадастровым номером 47:23:1922003:93 :

Система координат МСК-47, зона 2

Зона № 2

Обозначение характерных точек границ	Координаты, м				Метод определения координат	Формулы, примененные для расчета средней квадратической погрешности определения координат характерных точек границ (Mt), с подставленными в такие формулы значениями и итоговые (вычисленные) значения Mt, м	Описание закрепления точки
	содержатся в Едином государственном реестре недвижимости		определены в результате выполнения комплексных кадастровых работ				
	X	Y	X	Y			
1	2	3	4	5	6	7	8
417	380627.59	2213111.64	380625.76	2213111.73	Метод спутниковых геодезических измерений (определений)	$Mt = \sqrt{(m_0^2 + m_1^2)}=0.1$	Закрепление отсутствует
н621У	-	-	380626.58	2213116.54	Метод спутниковых геодезических измерений (определений)	$Mt = \sqrt{(m_0^2 + m_1^2)}=0.1$	Закрепление отсутствует
н622У	-	-	380628.88	2213135.99	Метод спутниковых геодезических измерений (определений)	$Mt = \sqrt{(m_0^2 + m_1^2)}=0.1$	Закрепление отсутствует
н623У	-	-	380629.64	2213142.28	Метод спутниковых геодезических измерений (определений)	$Mt = \sqrt{(m_0^2 + m_1^2)}=0.1$	Закрепление отсутствует
н624У	-	-	380629.86	2213142.28	Метод спутниковых геодезических измерений (определений)	$Mt = \sqrt{(m_0^2 + m_1^2)}=0.1$	Закрепление отсутствует

1. Сведения о характерных точках границ уточняемого земельного участка с кадастровым номером 47:23:1922003:93 :

Система координат МСК-47, зона 2

Зона № 2

Обозначение характерных точек границ	Координаты, м				Метод определения координат	Формулы, примененные для расчета средней квадратической погрешности определения координат характерных точек границ (Mt), с подставленными в такие формулы значениями и итоговые (вычисленные) значения Mt, м	Описание закрепления точки
	содержатся в Едином государственном реестре недвижимости		определены в результате выполнения комплексных кадастровых работ				
	X	Y	X	Y			
1	2	3	4	5	6	7	8
н625У	-	-	380629.89	2213143.62	Метод спутниковых геодезических измерений (определений)	$Mt = \sqrt{(m_0^2 + m_1^2)}=0.1$	Закрепление отсутствует
418	380630.16	2213142.94	-	-	Метод спутниковых геодезических измерений (определений)	$Mt = \sqrt{(m_0^2 + m_1^2)}=0.1$	-
419	380610.27	2213143.98	-	-	Метод спутниковых геодезических измерений (определений)	$Mt = \sqrt{(m_0^2 + m_1^2)}=0.1$	-
н626У	-	-	380609.95	2213144.76	Метод спутниковых геодезических измерений (определений)	$Mt = \sqrt{(m_0^2 + m_1^2)}=0.1$	Закрепление отсутствует
н627У	-	-	380609.23	2213140.81	Метод спутниковых геодезических измерений (определений)	$Mt = \sqrt{(m_0^2 + m_1^2)}=0.1$	Закрепление отсутствует

1. Сведения о характерных точках границ уточняемого земельного участка с кадастровым номером 47:23:1922003:93 :

Система координат МСК-47, зона 2					Зона № 2		
Обозначение характерных точек границ	Координаты, м				Метод определения координат	Формулы, примененные для расчета средней квадратической погрешности определения координат характерных точек границ (Mt), с подставленными в такие формулы значениями и итоговые (вычисленные) значения Mt, м	Описание закрепления точки
	содержатся в Едином государственном реестре недвижимости		определены в результате выполнения комплексных кадастровых работ				
	X	Y	X	Y			
1	2	3	4	5	6	7	8
н628У	-	-	380607.30	2213122.48	Метод спутниковых геодезических измерений (определений)	$Mt = \sqrt{(m_0^2 + m_1^2)}=0.1$	Закрепление отсутствует
н629У	-	-	380605.90	2213112.86	Метод спутниковых геодезических измерений (определений)	$Mt = \sqrt{(m_0^2 + m_1^2)}=0.1$	Закрепление отсутствует
420	380606.30	2213112.72	380605.90	2213112.74	Метод спутниковых геодезических измерений (определений)	$Mt = \sqrt{(m_0^2 + m_1^2)}=0.1$	Закрепление отсутствует
417	380627.59	2213111.64	380625.76	2213111.73	Метод спутниковых геодезических измерений (определений)	$Mt = \sqrt{(m_0^2 + m_1^2)}=0.1$	Закрепление отсутствует

2. Сведения о частях границ уточняемого земельного участка с кадастровым номером 47:23:1922003:93 :

Обозначение части границ		Горизонтальное проложение (S), м	Описание прохождения части границ	Сведения о согласовании местоположения границ (согласовано/спорное)
от т.	до т.			
1	2	3	4	5
417	н621У	4.88	-	-
н621У	н622У	19.59	-	-
н622У	н623У	6.34	-	-
н623У	н624У	0.22	-	-
н624У	н625У	1.34	-	-
н625У	н626У	19.97	-	-

2. Сведения о частях границ уточняемого земельного участка с кадастровым номером 47:23:1922003:93 :				
Обозначение части границ		Горизонтальное проложение (S), м	Описание прохождения части границ	Сведения о согласовании местоположения границ (согласовано/спорное)
от т.	до т.			
1	2	3	4	5
н626У	н627У	4.02	-	-
н627У	н628У	18.43	-	-
н628У	н629У	9.72	-	-
н629У	420	0.12	-	-
420	417	19.89	-	-
3. Сведения о характеристиках уточняемого земельного участка с кадастровым номером 47:23:1922003:93 :				
№ п/п	Наименование характеристики		Значение характеристики	
1	2		3	
1.	Адрес земельного участка		-	
1.1.	Сведения о местоположении земельного участка (при отсутствии адреса) в структурированном в соответствии с федеральной информационной адресной системой виде		-	
1.2.	Дополнительные сведения о местоположении земельного участка		-	
2.	Площадь земельного участка ± величина погрешности определения (вычисления) площади ($P \pm \Delta P$), м ²		642 ± 9	
3.	Формула, примененная для расчета предельной допустимой погрешности определения площади земельного участка, с подставленными значениями и итоговые (вычисленные) значения (ΔP), м ²		$\Delta P = 3.5 * M_t * \sqrt{P} = 3.5 * 0,1 * \sqrt{642} = 9$	
4.	Площадь земельного участка согласно сведениям Единого государственного реестра недвижимости (Р _{кад}), м ²		647	
5.	Оценка расхождения Р и Р _{кад} (Р - Р _{кад}), м ²		5	
6.	Предельные минимальный и максимальный размеры земельного участка (Р _{мин} и Р _{макс}), м ²		-	
7.	Кадастровый номер или иной государственный учетный номер (инвентарный) объекта недвижимости, расположенного на земельном участке		-	
8.	Вид (виды) разрешенного использования		для ведения садоводства	
8.1.	Дополнительные сведения об использовании земельного участка		-	
9.	Сведения о земельных участках (землях общего пользования, территории общего пользования), посредством которых обеспечивается доступ		-	
10.	Иные сведения		-	
4. Пояснения к сведениям об уточняемом земельном участке с кадастровым номером 47:23:1922003:93 :				
1.	-			

Сведения об уточняемых земельных участках, необходимые для исправления реестровых ошибок в сведениях о местоположении их границ

1. Сведения о характерных точках границ уточняемого земельного участка с кадастровым номером 47:23:1922003:94 :

Система координат МСК-47, зона 2

Зона № 2

Обозначение характерных точек границ	Координаты, м				Метод определения координат	Формулы, примененные для расчета средней квадратической погрешности определения координат характерных точек границ (Mt), с подставленными в такие формулы значениями и итоговые (вычисленные) значения Mt, м	Описание закрепления точки
	содержатся в Едином государственном реестре недвижимости		определены в результате выполнения комплексных кадастровых работ				
	X	Y	X	Y			
1	2	3	4	5	6	7	8
421	380571.88	2212574.08	380571.65	2212574.10	Метод спутниковых геодезических измерений (определений)	$Mt = \sqrt{(m_0^2 + m_1^2)}=0.1$	Закрепление отсутствует
422	380602.29	2212571.94	380602.29	2212571.94	Метод спутниковых геодезических измерений (определений)	$Mt = \sqrt{(m_0^2 + m_1^2)}=0.1$	Закрепление отсутствует
423	380603.71	2212594.05	380603.70	2212593.85	Метод спутниковых геодезических измерений (определений)	$Mt = \sqrt{(m_0^2 + m_1^2)}=0.1$	Закрепление отсутствует
н630У	-	-	380587.94	2212594.87	Метод спутниковых геодезических измерений (определений)	$Mt = \sqrt{(m_0^2 + m_1^2)}=0.1$	Закрепление отсутствует
н631У	-	-	380577.98	2212595.86	Метод спутниковых геодезических измерений (определений)	$Mt = \sqrt{(m_0^2 + m_1^2)}=0.1$	Закрепление отсутствует

1. Сведения о характерных точках границ уточняемого земельного участка с кадастровым номером 47:23:1922003:94 :

Система координат МСК-47, зона 2

Зона №2

Обозначение характерных точек границ	Координаты, м				Метод определения координат	Формулы, примененные для расчета средней квадратической погрешности определения координат характерных точек границ (Mt), с подставленными в такие формулы значениями и итоговые (вычисленные) значения Mt, м	Описание закрепления точки
	содержатся в Едином государственном реестре недвижимости		определены в результате выполнения комплексных кадастровых работ				
	X	Y	X	Y			
1	2	3	4	5	6	7	8
н632У	-	-	380577.96	2212595.72	Метод спутниковых геодезических измерений (определений)	$Mt = \sqrt{(m_0^2 + m_1^2)}=0.1$	Закрепление отсутствует
н633У	-	-	380575.49	2212596.10	Метод спутниковых геодезических измерений (определений)	$Mt = \sqrt{(m_0^2 + m_1^2)}=0.1$	Закрепление отсутствует
424	380572.97	2212596.49	380572.68	2212596.21	Метод спутниковых геодезических измерений (определений)	$Mt = \sqrt{(m_0^2 + m_1^2)}=0.1$	Закрепление отсутствует
н634У	-	-	380572.64	2212595.80	Метод спутниковых геодезических измерений (определений)	$Mt = \sqrt{(m_0^2 + m_1^2)}=0.1$	Закрепление отсутствует
н635У	-	-	380571.97	2212594.08	Метод спутниковых геодезических измерений (определений)	$Mt = \sqrt{(m_0^2 + m_1^2)}=0.1$	Закрепление отсутствует

1. Сведения о характерных точках границ уточняемого земельного участка с кадастровым номером 47:23:1922003:94 :							
Система координат МСК-47, зона 2						Зона № 2	
Обозначение характерных точек границ	Координаты, м				Метод определения координат	Формулы, примененные для расчета средней квадратической погрешности определения координат характерных точек границ (Mt), с подставленными в такие формулы значениями и итоговые (вычисленные) значения Mt, м	Описание закрепления точки
	содержатся в Едином государственном реестре недвижимости		определены в результате выполнения комплексных кадастровых работ				
	X	Y	X	Y			
1	2	3	4	5	6	7	8
421	380571.88	2212574.08	380571.65	2212574.10	Метод спутниковых геодезических измерений (определений)	$Mt = \sqrt{(m_0^2 + m_1^2)} = 0.1$	Закрепление отсутствует
2. Сведения о частях границ уточняемого земельного участка с кадастровым номером 47:23:1922003:94 :							
Обозначение части границ		Горизонтальное проложение (S), м	Описание прохождения части границ	Сведения о согласовании местоположения границ (согласовано/спорное)			
от т.	до т.						
1	2	3	4	5			
421	422	30.72	-	-			
422	423	21.96	-	-			
423	н630У	15.79	-	-			
н630У	н631У	10.01	-	-			
н631У	н632У	0.14	-	-			
н632У	н633У	2.50	-	-			
н633У	424	2.81	-	-			
424	н634У	0.41	-	-			
н634У	н635У	1.85	-	-			
н635У	421	19.98	-	-			
3. Сведения о характеристиках уточняемого земельного участка с кадастровым номером 47:23:1922003:94 :							
№ п/п	Наименование характеристики			Значение характеристики			
1	2			3			
1.	Адрес земельного участка			-			
1.1.	Сведения о местоположении земельного участка (при отсутствии адреса) в структурированном в соответствии с федеральной информационной адресной системой виде			-			
1.2.	Дополнительные сведения о местоположении земельного участка			-			
2.	Площадь земельного участка ± величина погрешности определения (вычисления) площади (P ± ΔP), м2			686 ± 9			
3.	Формула, примененная для расчета предельной допустимой погрешности определения площади земельного участка, с подставленными значениями и итоговые (вычисленные) значения (ΔP), м2			$\Delta P = 3.5 * Mt * \sqrt{P} = 3.5 * 0,1 * \sqrt{686} = 9$			

3. Сведения о характеристиках уточняемого земельного участка с кадастровым номером 47:23:1922003:94 :

№ п/п	Наименование характеристики	Значение характеристики
1	2	3
4.	Площадь земельного участка согласно сведениям Единого государственного реестра недвижимости (Ркад), м2	683
5.	Оценка расхождения Р и Ркад (Р - Ркад), м2	3
6.	Предельные минимальный и максимальный размеры земельного участка (Рмин и Рмакс), м2	- -
7.	Кадастровый номер или иной государственный учетный номер (инвентарный) объекта недвижимости, расположенного на земельном участке	-
8.	Вид (виды) разрешенного использования	для ведения садоводства
8.1.	Дополнительные сведения об использовании земельного участка	-
9.	Сведения о земельных участках (землях общего пользования, территории общего пользования), посредством которых обеспечивается доступ	-
10.	Иные сведения	-

4. Пояснения к сведениям об уточняемом земельном участке с кадастровым номером 47:23:1922003:94 :

1. -

Сведения об уточняемых земельных участках, необходимые для исправления реестровых ошибок в сведениях о местоположении их границ

1. Сведения о характерных точках границ уточняемого земельного участка с кадастровым номером 47:23:1922003:96 :

Система координат МСК-47, зона 2

Зона № 2

Обозначение характерных точек границ	Координаты, м				Метод определения координат	Формулы, примененные для расчета средней квадратической погрешности определения координат характерных точек границ (Mt), с подставленными в такие формулы значениями и итоговые (вычисленные) значения Mt, м	Описание закрепления точки
	содержатся в Едином государственном реестре недвижимости		определены в результате выполнения комплексных кадастровых работ				
	X	Y	X	Y			
1	2	3	4	5	6	7	8
425	380625.19	2212913.05	380625.15	2212912.46	Метод спутниковых геодезических измерений (определений)	$Mt = \sqrt{(m_0^2 + m_1^2)}=0.1$	Закрепление отсутствует
426	380626.57	2212932.55	380626.54	2212932.17	Метод спутниковых геодезических измерений (определений)	$Mt = \sqrt{(m_0^2 + m_1^2)}=0.1$	Закрепление отсутствует
359	-	-	380626.27	2212932.19	Метод спутниковых геодезических измерений (определений)	$Mt = \sqrt{(m_0^2 + m_1^2)}=0.1$	Закрепление отсутствует
н592У	-	-	380615.58	2212933.27	Метод спутниковых геодезических измерений (определений)	$Mt = \sqrt{(m_0^2 + m_1^2)}=0.1$	Закрепление отсутствует
н591У	-	-	380603.84	2212933.98	Метод спутниковых геодезических измерений (определений)	$Mt = \sqrt{(m_0^2 + m_1^2)}=0.1$	Закрепление отсутствует

1. Сведения о характерных точках границ уточняемого земельного участка с кадастровым номером 47:23:1922003:96 :

Система координат МСК-47, зона 2

Зона № 2

Обозначение характерных точек границ	Координаты, м				Метод определения координат	Формулы, примененные для расчета средней квадратической погрешности определения координат характерных точек границ (Mt), с подставленными в такие формулы значениями и итоговые (вычисленные) значения Mt, м	Описание закрепления точки
	содержатся в Едином государственном реестре недвижимости		определены в результате выполнения комплексных кадастровых работ				
	X	Y	X	Y			
1	2	3	4	5	6	7	8
н590У	-	-	380602.28	2212933.88	Метод спутниковых геодезических измерений (определений)	$Mt = \sqrt{(m_0^2 + m_1^2)}=0.1$	Закрепление отсутствует
н589У	-	-	380600.77	2212933.97	Метод спутниковых геодезических измерений (определений)	$Mt = \sqrt{(m_0^2 + m_1^2)}=0.1$	Закрепление отсутствует
362	380596.34	2212934.58	380595.97	2212934.41	Метод спутниковых геодезических измерений (определений)	$Mt = \sqrt{(m_0^2 + m_1^2)}=0.1$	Закрепление отсутствует
382	380595.31	2212914.86	380594.86	2212914.51	Метод спутниковых геодезических измерений (определений)	$Mt = \sqrt{(m_0^2 + m_1^2)}=0.1$	Закрепление отсутствует
425	380625.19	2212913.05	380625.15	2212912.46	Метод спутниковых геодезических измерений (определений)	$Mt = \sqrt{(m_0^2 + m_1^2)}=0.1$	Закрепление отсутствует

2. Сведения о частях границ уточняемого земельного участка с кадастровым номером 47:23:1922003:96 :				
Обозначение части границ		Горизонтальное проложение (S), м	Описание прохождения части границ	Сведения о согласовании местоположения границ (согласовано/спорное)
от т.	до т.			
1	2	3	4	5
425	426	19.76	-	-
426	359	0.27	-	-
359	н592У	10.74	-	-
н592У	н591У	11.76	-	-
н591У	н590У	1.56	-	-
н590У	н589У	1.51	-	-
н589У	362	4.82	-	-
362	382	19.93	-	-
382	425	30.36	-	-
3. Сведения о характеристиках уточняемого земельного участка с кадастровым номером 47:23:1922003:96 :				
№ п/п	Наименование характеристики		Значение характеристики	
1	2		3	
1.	Адрес земельного участка		-	
1.1.	Сведения о местоположении земельного участка (при отсутствии адреса) в структурированном в соответствии с федеральной информационной адресной системой виде		-	
1.2.	Дополнительные сведения о местоположении земельного участка		-	
2.	Площадь земельного участка ± величина погрешности определения (вычисления) площади ($P \pm \Delta P$), м ²		609 ± 9	
3.	Формула, примененная для расчета предельной допустимой погрешности определения площади земельного участка, с подставленными значениями и итоговые (вычисленные) значения (ΔP), м ²		$\Delta P = 3.5 * M_t * \sqrt{P} = 3.5 * 0,1 * \sqrt{609} = 9$	
4.	Площадь земельного участка согласно сведениям Единого государственного реестра недвижимости (Р _{кад}), м ²		592	
5.	Оценка расхождения Р и Р _{кад} (Р - Р _{кад}), м ²		17	
6.	Предельные минимальный и максимальный размеры земельного участка (Р _{мин} и Р _{макс}), м ²		- -	
7.	Кадастровый номер или иной государственный учетный номер (инвентарный) объекта недвижимости, расположенного на земельном участке		-	
8.	Вид (виды) разрешенного использования		для ведения садоводства	
8.1.	Дополнительные сведения об использовании земельного участка		-	
9.	Сведения о земельных участках (землях общего пользования, территории общего пользования), посредством которых обеспечивается доступ		-	
10.	Иные сведения		-	
4. Пояснения к сведениям об уточняемом земельном участке с кадастровым номером 47:23:1922003:96 :				
1.	-			

Сведения об уточняемых земельных участках, необходимые для исправления реестровых ошибок в сведениях о местоположении их границ

1. Сведения о характерных точках границ уточняемого земельного участка с кадастровым номером 47:23:1922003:97 :

Система координат МСК-47, зона 2

Зона № 2

Обозначение характерных точек границ	Координаты, м				Метод определения координат	Формулы, примененные для расчета средней квадратической погрешности определения координат характерных точек границ (Mt), с подставленными в такие формулы значениями и итоговые (вычисленные) значения Mt, м	Описание закрепления точки
	содержатся в Едином государственном реестре недвижимости		определены в результате выполнения комплексных кадастровых работ				
	X	Y	X	Y			
1	2	3	4	5	6	7	8
427	380617.90	2213102.11	380617.79	2213102.12	Метод спутниковых геодезических измерений (определений)	$Mt = \sqrt{(m_0^2 + m_1^2)}=0.1$	Закрепление отсутствует
383	380597.47	2213103.15	380597.32	2213103.16	Метод спутниковых геодезических измерений (определений)	$Mt = \sqrt{(m_0^2 + m_1^2)}=0.1$	Закрепление отсутствует
н604У	-	-	380596.73	2213088.08	Метод спутниковых геодезических измерений (определений)	$Mt = \sqrt{(m_0^2 + m_1^2)}=0.1$	Закрепление отсутствует
н603У	-	-	380595.20	2213088.20	Метод спутниковых геодезических измерений (определений)	$Mt = \sqrt{(m_0^2 + m_1^2)}=0.1$	Закрепление отсутствует
н602У	-	-	380594.93	2213084.71	Метод спутниковых геодезических измерений (определений)	$Mt = \sqrt{(m_0^2 + m_1^2)}=0.1$	Закрепление отсутствует

1. Сведения о характерных точках границ уточняемого земельного участка с кадастровым номером 47:23:1922003:97 :

Система координат МСК-47, зона 2

Зона № 2

Обозначение характерных точек границ	Координаты, м				Метод определения координат	Формулы, примененные для расчета средней квадратической погрешности определения координат характерных точек границ (Mt), с подставленными в такие формулы значениями и итоговые (вычисленные) значения Mt, м	Описание закрепления точки
	содержатся в Едином государственном реестре недвижимости		определены в результате выполнения комплексных кадастровых работ				
	X	Y	X	Y			
1	2	3	4	5	6	7	8
н601У	-	-	380596.41	2213084.63	Метод спутниковых геодезических измерений (определений)	$Mt = \sqrt{(m_0^2 + m_1^2)}=0.1$	Закрепление отсутствует
386	380595.81	2213074.74	380595.65	2213074.21	Метод спутниковых геодезических измерений (определений)	$Mt = \sqrt{(m_0^2 + m_1^2)}=0.1$	Закрепление отсутствует
н636У	-	-	380600.53	2213073.72	Метод спутниковых геодезических измерений (определений)	$Mt = \sqrt{(m_0^2 + m_1^2)}=0.1$	Закрепление отсутствует
428	380605.48	2213073.71	380604.50	2213073.45	Метод спутниковых геодезических измерений (определений)	$Mt = \sqrt{(m_0^2 + m_1^2)}=0.1$	Закрепление отсутствует
429	380605.61	2213074.17	380605.21	2213073.53	Метод спутниковых геодезических измерений (определений)	$Mt = \sqrt{(m_0^2 + m_1^2)}=0.1$	Закрепление отсутствует

1. Сведения о характерных точках границ уточняемого земельного участка с кадастровым номером 47:23:1922003:97 :							
Система координат МСК-47, зона 2						Зона № 2	
Обозначение характерных точек границ	Координаты, м				Метод определения координат	Формулы, примененные для расчета средней квадратической погрешности определения координат характерных точек границ (Mt), с подставленными в такие формулы значениями и итоговые (вычисленные) значения Mt, м	Описание закрепления точки
	содержатся в Едином государственном реестре недвижимости		определены в результате выполнения комплексных кадастровых работ				
	X	Y	X	Y			
1	2	3	4	5	6	7	8
462	-	-	380607.52	2213073.78	Метод спутниковых геодезических измерений (определений)	$Mt = \sqrt{(m_0^2 + m_1^2)}=0.1$	Закрепление отсутствует
430	380615.84	2213074.01	380615.66	2213073.33	Метод спутниковых геодезических измерений (определений)	$Mt = \sqrt{(m_0^2 + m_1^2)}=0.1$	Закрепление отсутствует
н637У	-	-	380616.62	2213084.83	Метод спутниковых геодезических измерений (определений)	$Mt = \sqrt{(m_0^2 + m_1^2)}=0.1$	Закрепление отсутствует
427	380617.90	2213102.11	380617.79	2213102.12	Метод спутниковых геодезических измерений (определений)	$Mt = \sqrt{(m_0^2 + m_1^2)}=0.1$	Закрепление отсутствует
2. Сведения о частях границ уточняемого земельного участка с кадастровым номером 47:23:1922003:97 :							
Обозначение части границ		Горизонтальное проложение (S), м		Описание прохождения части границ	Сведения о согласовании местоположения границ (согласовано/спорное)		
от т.	до т.						
1	2	3		4	5		
427	383	20.50		-	-		
383	н604У	15.09		-	-		
н604У	н603У	1.53		-	-		
н603У	н602У	3.50		-	-		
н602У	н601У	1.48		-	-		
н601У	386	10.45		-	-		

2. Сведения о частях границ уточняемого земельного участка с кадастровым номером 47:23:1922003:97 :				
Обозначение части границ		Горизонтальное проложение (S), м	Описание прохождения части границ	Сведения о согласовании местоположения границ (согласовано/спорное)
от т.	до т.			
1	2	3	4	5
386	н636У	4.90	-	-
н636У	428	3.98	-	-
428	429	0.71	-	-
429	462	2.32	-	-
462	430	8.15	-	-
430	н637У	11.54	-	-
н637У	427	17.33	-	-
3. Сведения о характеристиках уточняемого земельного участка с кадастровым номером 47:23:1922003:97 :				
№ п/п	Наименование характеристики		Значение характеристики	
1	2		3	
1.	Адрес земельного участка		-	
1.1.	Сведения о местоположении земельного участка (при отсутствии адреса) в структурированном в соответствии с федеральной информационной адресной системой виде		-	
1.2.	Дополнительные сведения о местоположении земельного участка		-	
2.	Площадь земельного участка ± величина погрешности определения (вычисления) площади (P ± ΔP), м ²		591 ± 9	
3.	Формула, примененная для расчета предельной допустимой погрешности определения площади земельного участка, с подставленными значениями и итоговые (вычисленные) значения (ΔP), м ²		ΔP=3.5*Мт*√P=3.5*0,1*√591=9	
4.	Площадь земельного участка согласно сведениям Единого государственного реестра недвижимости (P _{кад}), м ²		578	
5.	Оценка расхождения P и P _{кад} (P - P _{кад}), м ²		13	
6.	Предельные минимальный и максимальный размеры земельного участка (P _{мин} и P _{макс}), м ²		-	
7.	Кадастровый номер или иной государственный учетный номер (инвентарный) объекта недвижимости, расположенного на земельном участке		-	
8.	Вид (виды) разрешенного использования		для ведения садоводства	
8.1.	Дополнительные сведения об использовании земельного участка		-	
9.	Сведения о земельных участках (землях общего пользования, территории общего пользования), посредством которых обеспечивается доступ		-	
10.	Иные сведения		-	
4. Пояснения к сведениям об уточняемом земельном участке с кадастровым номером 47:23:1922003:97 :				
1.	-			

Сведения об уточняемых земельных участках, необходимые для исправления реестровых ошибок в сведениях о местоположении их границ

1. Сведения о характерных точках границ уточняемого земельного участка с кадастровым номером 47:23:1922003:109 :

Система координат МСК-47, зона 2

Зона №2

Обозначение характерных точек границ	Координаты, м				Метод определения координат	Формулы, примененные для расчета средней квадратической погрешности определения координат характерных точек границ (Mt), с подставленными в такие формулы значениями и итоговые (вычисленные) значения Mt, м	Описание закрепления точки
	содержатся в Едином государственном реестре недвижимости		определены в результате выполнения комплексных кадастровых работ				
	X	Y	X	Y			
1	2	3	4	5	6	7	8
431	380568.69	2213117.56	380565.71	2213117.78	Метод спутниковых геодезических измерений (определений)	$Mt = \sqrt{(m_0^2 + m_1^2)}=0.1$	Закрепление отсутствует
н638У	-	-	380566.10	2213147.26	Метод спутниковых геодезических измерений (определений)	$Mt = \sqrt{(m_0^2 + m_1^2)}=0.1$	Закрепление отсутствует
432	380568.62	2213146.14	-	-	Метод спутниковых геодезических измерений (определений)	$Mt = \sqrt{(m_0^2 + m_1^2)}=0.1$	-
433	380540.99	2213147.56	380539.90	2213148.76	Метод спутниковых геодезических измерений (определений)	$Mt = \sqrt{(m_0^2 + m_1^2)}=0.1$	Закрепление отсутствует
390	380538.21	2213107.78	-	-	Метод спутниковых геодезических измерений (определений)	$Mt = \sqrt{(m_0^2 + m_1^2)}=0.1$	-

1. Сведения о характерных точках границ уточняемого земельного участка с кадастровым номером 47:23:1922003:109 :

Система координат МСК-47, зона 2

Зона № 2

Обозначение характерных точек границ	Координаты, м				Метод определения координат	Формулы, примененные для расчета средней квадратической погрешности определения координат характерных точек границ (Mt), с подставленными в такие формулы значениями и итоговые (вычисленные) значения Mt, м	Описание закрепления точки
	содержатся в Едином государственном реестре недвижимости		определены в результате выполнения комплексных кадастровых работ				
	X	Y	X	Y			
1	2	3	4	5	6	7	8
н639У	-	-	380537.13	2213107.88	Метод спутниковых геодезических измерений (определений)	$Mt = \sqrt{(m_0^2 + m_1^2)}=0.1$	Закрепление отсутствует
390	-	-	380538.21	2213107.78	Метод спутниковых геодезических измерений (определений)	$Mt = \sqrt{(m_0^2 + m_1^2)}=0.1$	Закрепление отсутствует
н605У	-	-	380541.52	2213107.61	Метод спутниковых геодезических измерений (определений)	$Mt = \sqrt{(m_0^2 + m_1^2)}=0.1$	Закрепление отсутствует
389	380551.20	2213106.83	380551.20	2213106.83	Метод спутниковых геодезических измерений (определений)	$Mt = \sqrt{(m_0^2 + m_1^2)}=0.1$	Закрепление отсутствует
н279У	-	-	380551.93	2213115.14	Метод спутниковых геодезических измерений (определений)	$Mt = \sqrt{(m_0^2 + m_1^2)}=0.1$	Закрепление отсутствует

1. Сведения о характерных точках границ уточняемого земельного участка с кадастровым номером 47:23:1922003:109 :							
Система координат МСК-47, зона 2						Зона № 2	
Обозначение характерных точек границ	Координаты, м				Метод определения координат	Формулы, примененные для расчета средней квадратической погрешности определения координат характерных точек границ (Mt), с подставленными в такие формулы значениями и итоговые (вычисленные) значения Mt, м	Описание закрепления точки
	содержатся в Едином государственном реестре недвижимости		определены в результате выполнения комплексных кадастровых работ				
	X	Y	X	Y			
1	2	3	4	5	6	7	8
н278У	-	-	380553.65	2213114.95	Метод спутниковых геодезических измерений (определений)	$Mt = \sqrt{(m_0^2 + m_1^2)}=0.1$	Закрепление отсутствует
434	380552.08	2213118.79	380565.66	2213113.98	Метод спутниковых геодезических измерений (определений)	$Mt = \sqrt{(m_0^2 + m_1^2)}=0.1$	Закрепление отсутствует
505	-	-	380565.67	2213114.82	Метод спутниковых геодезических измерений (определений)	$Mt = \sqrt{(m_0^2 + m_1^2)}=0.1$	Закрепление отсутствует
431	380568.69	2213117.56	380565.71	2213117.78	Метод спутниковых геодезических измерений (определений)	$Mt = \sqrt{(m_0^2 + m_1^2)}=0.1$	Закрепление отсутствует
2. Сведения о частях границ уточняемого земельного участка с кадастровым номером 47:23:1922003:109 :							
Обозначение части границ		Горизонтальное проложение (S), м		Описание прохождения части границ	Сведения о согласовании местоположения границ (согласовано/спорное)		
от т.	до т.						
1	2	3		4	5		
431	н638У	29.48		-	-		
н638У	433	26.24		-	-		
433	н639У	40.97		-	-		
н639У	390	1.08		-	-		
390	н605У	3.31		-	-		
н605У	389	9.71		-	-		

2. Сведения о частях границ уточняемого земельного участка с кадастровым номером 47:23:1922003:109 :				
Обозначение части границ		Горизонтальное проложение (S), м	Описание прохождения части границ	Сведения о согласовании местоположения границ (согласовано/спорное)
от т.	до т.			
1	2	3	4	5
389	н279У	8.34	-	-
н279У	н278У	1.73	-	-
н278У	434	12.05	-	-
434	505	0.84	-	-
505	431	2.96	-	-
3. Сведения о характеристиках уточняемого земельного участка с кадастровым номером 47:23:1922003:109 :				
№ п/п	Наименование характеристики		Значение характеристики	
1	2		3	
1.	Адрес земельного участка		-	
1.1.	Сведения о местоположении земельного участка (при отсутствии адреса) в структурированном в соответствии с федеральной информационной адресной системой виде		-	
1.2.	Дополнительные сведения о местоположении земельного участка		-	
2.	Площадь земельного участка ± величина погрешности определения (вычисления) площади ($P \pm \Delta P$), м ²		1011 ± 11	
3.	Формула, примененная для расчета предельной допустимой погрешности определения площади земельного участка, с подставленными значениями и итоговые (вычисленные) значения (ΔP), м ²		$\Delta P = 3.5 * M_t * \sqrt{P} = 3.5 * 0,1 * \sqrt{1011} = 11$	
4.	Площадь земельного участка согласно сведениям Единого государственного реестра недвижимости (Р _{кад}), м ²		965	
5.	Оценка расхождения Р и Р _{кад} (Р - Р _{кад}), м ²		46	
6.	Предельные минимальный и максимальный размеры земельного участка (Р _{мин} и Р _{макс}), м ²		- -	
7.	Кадастровый номер или иной государственный учетный номер (инвентарный) объекта недвижимости, расположенного на земельном участке		47:23:1922003:145	
8.	Вид (виды) разрешенного использования		для организации коллективного садоводства	
8.1.	Дополнительные сведения об использовании земельного участка		-	
9.	Сведения о земельных участках (землях общего пользования, территории общего пользования), посредством которых обеспечивается доступ		-	
10.	Иные сведения		-	
4. Пояснения к сведениям об уточняемом земельном участке с кадастровым номером 47:23:1922003:109 :				
1.	-			

Сведения об уточняемых земельных участках, необходимые для исправления реестровых ошибок в сведениях о местоположении их границ

1. Сведения о характерных точках границ уточняемого земельного участка с кадастровым номером 47:23:1922003:111 :

Система координат МСК-47, зона 2

Зона № 2

Обозначение характерных точек границ	Координаты, м				Метод определения координат	Формулы, примененные для расчета средней квадратической погрешности определения координат характерных точек границ (Mt), с подставленными в такие формулы значениями и итоговые (вычисленные) значения Mt, м	Описание закрепления точки
	содержатся в Едином государственном реестре недвижимости		определены в результате выполнения комплексных кадастровых работ				
	X	Y	X	Y			
1	2	3	4	5	6	7	8
435	380627.99	2212952.40	380627.96	2212952.02	Метод спутниковых геодезических измерений (определений)	$Mt = \sqrt{(m_0^2 + m_1^2)}=0.1$	Закрепление отсутствует
436	380629.54	2212972.22	380629.54	2212972.17	Метод спутниковых геодезических измерений (определений)	$Mt = \sqrt{(m_0^2 + m_1^2)}=0.1$	Закрепление отсутствует
н640У	-	-	380629.01	2212972.22	Метод спутниковых геодезических измерений (определений)	$Mt = \sqrt{(m_0^2 + m_1^2)}=0.1$	Закрепление отсутствует
н641У	-	-	380614.50	2212973.25	Метод спутниковых геодезических измерений (определений)	$Mt = \sqrt{(m_0^2 + m_1^2)}=0.1$	Закрепление отсутствует
437	380598.55	2212974.70	380598.34	2212974.46	Метод спутниковых геодезических измерений (определений)	$Mt = \sqrt{(m_0^2 + m_1^2)}=0.1$	Закрепление отсутствует

1. Сведения о характерных точках границ уточняемого земельного участка с кадастровым номером 47:23:1922003:111 :

Система координат МСК-47, зона 2

Зона № 2

Обозначение характерных точек границ	Координаты, м				Метод определения координат	Формулы, примененные для расчета средней квадратической погрешности определения координат характерных точек границ (Mt), с подставленными в такие формулы значениями и итоговые (вычисленные) значения Mt, м	Описание закрепления точки
	содержатся в Едином государственном реестре недвижимости		определены в результате выполнения комплексных кадастровых работ				
	X	Y	X	Y			
1	2	3	4	5	6	7	8
361	380597.44	2212954.89	380596.94	2212954.64	Метод спутниковых геодезических измерений (определений)	$Mt = \sqrt{(m_0^2 + m_1^2)}=0.1$	Закрепление отсутствует
н586У	-	-	380601.50	2212954.38	Метод спутниковых геодезических измерений (определений)	$Mt = \sqrt{(m_0^2 + m_1^2)}=0.1$	Закрепление отсутствует
н585У	-	-	380621.77	2212952.54	Метод спутниковых геодезических измерений (определений)	$Mt = \sqrt{(m_0^2 + m_1^2)}=0.1$	Закрепление отсутствует
360	-	-	380627.47	2212952.02	Метод спутниковых геодезических измерений (определений)	$Mt = \sqrt{(m_0^2 + m_1^2)}=0.1$	Закрепление отсутствует
435	380627.99	2212952.40	380627.96	2212952.02	Метод спутниковых геодезических измерений (определений)	$Mt = \sqrt{(m_0^2 + m_1^2)}=0.1$	Закрепление отсутствует

2. Сведения о частях границ уточняемого земельного участка с кадастровым номером 47:23:1922003:111 :				
Обозначение части границ		Горизонтальное проложение (S), м	Описание прохождения части границ	Сведения о согласовании местоположения границ (согласовано/спорное)
от т.	до т.			
1	2	3	4	5
435	436	20.21	-	-
436	н640У	0.53	-	-
н640У	н641У	14.55	-	-
н641У	437	16.21	-	-
437	361	19.87	-	-
361	н586У	4.57	-	-
н586У	н585У	20.35	-	-
н585У	360	5.72	-	-
360	435	0.49	-	-
3. Сведения о характеристиках уточняемого земельного участка с кадастровым номером 47:23:1922003:111 :				
№ п/п	Наименование характеристики		Значение характеристики	
1	2		3	
1.	Адрес земельного участка		-	
1.1.	Сведения о местоположении земельного участка (при отсутствии адреса) в структурированном в соответствии с федеральной информационной адресной системой виде		-	
1.2.	Дополнительные сведения о местоположении земельного участка		-	
2.	Площадь земельного участка ± величина погрешности определения (вычисления) площади ($P \pm \Delta P$), м ²		624 ± 9	
3.	Формула, примененная для расчета предельной допустимой погрешности определения площади земельного участка, с подставленными значениями и итоговые (вычисленные) значения (ΔP), м ²		$\Delta P = 3.5 * M_t * \sqrt{P} = 3.5 * 0,1 * \sqrt{624} = 9$	
4.	Площадь земельного участка согласно сведениям Единого государственного реестра недвижимости (P _{кад}), м ²		613	
5.	Оценка расхождения P и P _{кад} (P - P _{кад}), м ²		11	
6.	Предельные минимальный и максимальный размеры земельного участка (P _{мин} и P _{макс}), м ²		- -	
7.	Кадастровый номер или иной государственный учетный номер (инвентарный) объекта недвижимости, расположенного на земельном участке		-	
8.	Вид (виды) разрешенного использования		Для организации коллективного садоводства	
8.1.	Дополнительные сведения об использовании земельного участка		-	
9.	Сведения о земельных участках (землях общего пользования, территории общего пользования), посредством которых обеспечивается доступ		-	
10.	Иные сведения		-	
4. Пояснения к сведениям об уточняемом земельном участке с кадастровым номером 47:23:1922003:111 :				
1.	-			

Сведения об уточняемых земельных участках, необходимые для исправления реестровых ошибок в сведениях о местоположении их границ

1. Сведения о характерных точках границ уточняемого земельного участка с кадастровым номером 47:23:1922003:112 :

Система координат МСК-47, зона 2

Зона № 2

Обозначение характерных точек границ	Координаты, м				Метод определения координат	Формулы, примененные для расчета средней квадратической погрешности определения границ (Mt), с подставленными в такие формулы значениями и итоговые (вычисленные) значения Mt, м	Описание закрепления точки
	содержатся в Едином государственном реестре недвижимости		определены в результате выполнения комплексных кадастровых работ				
	X	Y	X	Y			
1	2	3	4	5	6	7	8
365	380617.87	2212810.45	380617.87	2212810.45	Метод спутниковых геодезических измерений (определений)	$Mt = \sqrt{(m_0^2 + m_1^2)}=0.1$	Закрепление отсутствует
350	380619.44	2212832.33	380619.40	2212832.01	Метод спутниковых геодезических измерений (определений)	$Mt = \sqrt{(m_0^2 + m_1^2)}=0.1$	Закрепление отсутствует
н583У	-	-	380606.00	2212832.50	Метод спутниковых геодезических измерений (определений)	$Mt = \sqrt{(m_0^2 + m_1^2)}=0.1$	Закрепление отсутствует
н582У	-	-	380593.18	2212833.09	Метод спутниковых геодезических измерений (определений)	$Mt = \sqrt{(m_0^2 + m_1^2)}=0.1$	Закрепление отсутствует
н581У	-	-	380590.12	2212833.32	Метод спутниковых геодезических измерений (определений)	$Mt = \sqrt{(m_0^2 + m_1^2)}=0.1$	Закрепление отсутствует

1. Сведения о характерных точках границ уточняемого земельного участка с кадастровым номером 47:23:1922003:112 :							
Система координат МСК-47, зона 2						Зона № 2	
Обозначение характерных точек границ	Координаты, м				Метод определения координат	Формулы, примененные для расчета средней квадратической погрешности определения координат характерных точек границ (Mt), с подставленными в такие формулы значениями и итоговые (вычисленные) значения Mt, м	Описание закрепления точки
	содержатся в Едином государственном реестре недвижимости		определены в результате выполнения комплексных кадастровых работ				
	X	Y	X	Y			
1	2	3	4	5	6	7	8
353	380589.95	2212833.46	380589.65	2212833.33	Метод спутниковых геодезических измерений (определений)	$Mt = \sqrt{(m_0^2 + m_1^2)}=0.1$	Закрепление отсутствует
366	380588.59	2212813.30	380588.59	2212813.30	Метод спутниковых геодезических измерений (определений)	$Mt = \sqrt{(m_0^2 + m_1^2)}=0.1$	Закрепление отсутствует
365	380617.87	2212810.45	380617.87	2212810.45	Метод спутниковых геодезических измерений (определений)	$Mt = \sqrt{(m_0^2 + m_1^2)}=0.1$	Закрепление отсутствует
2. Сведения о частях границ уточняемого земельного участка с кадастровым номером 47:23:1922003:112 :							
Обозначение части границ		Горизонтальное проложение (S), м	Описание прохождения части границ	Сведения о согласовании местоположения границ (согласовано/спорное)			
от т.	до т.						
1	2	3	4	5			
365	350	21.61	-	-			
350	н583У	13.41	-	-			
н583У	н582У	12.83	-	-			
н582У	н581У	3.07	-	-			
н581У	353	0.47	-	-			
353	366	20.06	-	-			
366	365	29.42	-	-			

3. Сведения о характеристиках уточняемого земельного участка с кадастровым номером 47:23:1922003:112 :		
№ п/п	Наименование характеристики	Значение характеристики
1	2	3
1.	Адрес земельного участка	-
1.1.	Сведения о местоположении земельного участка (при отсутствии адреса) в структурированном в соответствии с федеральной информационной адресной системой виде	-
1.2.	Дополнительные сведения о местоположении земельного участка	-
2.	Площадь земельного участка ± величина погрешности определения (вычисления) площади ($P \pm \Delta P$), м ²	614 ± 9
3.	Формула, примененная для расчета предельной допустимой погрешности определения площади земельного участка, с подставленными значениями и итоговые (вычисленные) значения (ΔP), м ²	$\Delta P = 3.5 * M_t * \sqrt{P} = 3.5 * 0,1 * \sqrt{614} = 9$
4.	Площадь земельного участка согласно сведениям Единого государственного реестра недвижимости ($P_{\text{кад}}$), м ²	621
5.	Оценка расхождения P и $P_{\text{кад}}$ ($P - P_{\text{кад}}$), м ²	7
6.	Предельные минимальный и максимальный размеры земельного участка ($P_{\text{мин}}$ и $P_{\text{макс}}$), м ²	- -
7.	Кадастровый номер или иной государственный учетный номер (инвентарный) объекта недвижимости, расположенного на земельном участке	-
8.	Вид (виды) разрешенного использования	Для организации коллективного садоводства
8.1.	Дополнительные сведения об использовании земельного участка	-
9.	Сведения о земельных участках (землях общего пользования, территории общего пользования), посредством которых обеспечивается доступ	-
10.	Иные сведения	-
4. Пояснения к сведениям об уточняемом земельном участке с кадастровым номером 47:23:1922003:112 :		
1.	-	

Сведения об уточняемых земельных участках, необходимые для исправления реестровых ошибок в сведениях о местоположении их границ

1. Сведения о характерных точках границ уточняемого земельного участка с кадастровым номером 47:23:1922003:113 :

Система координат МСК-47, зона 2

Зона № 2

Обозначение характерных точек границ	Координаты, м				Метод определения координат	Формулы, примененные для расчета средней квадратической погрешности определения координат характерных точек границ (Mt), с подставленными в такие формулы значениями и итоговые (вычисленные) значения Mt, м	Описание закрепления точки
	содержатся в Едином государственном реестре недвижимости		определены в результате выполнения комплексных кадастровых работ				
	X	Y	X	Y			
1	2	3	4	5	6	7	8
438	380543.06	2212599.62	380543.12	2212600.34	Метод спутниковых геодезических измерений (определений)	$Mt = \sqrt{(m_0^2 + m_1^2)}=0.1$	Закрепление отсутствует
n290У	-	-	380542.27	2212589.14	Метод спутниковых геодезических измерений (определений)	$Mt = \sqrt{(m_0^2 + m_1^2)}=0.1$	Закрепление отсутствует
439	380541.37	2212576.24	380541.37	2212576.24	Метод спутниковых геодезических измерений (определений)	$Mt = \sqrt{(m_0^2 + m_1^2)}=0.1$	Закрепление отсутствует
421	380571.88	2212574.08	380571.65	2212574.10	Метод спутниковых геодезических измерений (определений)	$Mt = \sqrt{(m_0^2 + m_1^2)}=0.1$	Закрепление отсутствует
n635У	-	-	380571.97	2212594.08	Метод спутниковых геодезических измерений (определений)	$Mt = \sqrt{(m_0^2 + m_1^2)}=0.1$	Закрепление отсутствует

1. Сведения о характерных точках границ уточняемого земельного участка с кадастровым номером 47:23:1922003:113 :

Система координат МСК-47, зона 2

Зона № 2

Обозначение характерных точек границ	Координаты, м				Метод определения координат	Формулы, примененные для расчета средней квадратической погрешности определения координат характерных точек границ (Mt), с подставленными в такие формулы значениями и итоговые (вычисленные) значения Mt, м	Описание закрепления точки
	содержатся в Едином государственном реестре недвижимости		определены в результате выполнения комплексных кадастровых работ				
	X	Y	X	Y			
1	2	3	4	5	6	7	8
н634У	-	-	380572.64	2212595.80	Метод спутниковых геодезических измерений (определений)	$Mt = \sqrt{(m_0^2 + m_1^2)}=0.1$	Закрепление отсутствует
424	380572.97	2212596.49	380572.68	2212596.21	Метод спутниковых геодезических измерений (определений)	$Mt = \sqrt{(m_0^2 + m_1^2)}=0.1$	Закрепление отсутствует
440	380573.17	2212599.34	380572.97	2212599.35	Метод спутниковых геодезических измерений (определений)	$Mt = \sqrt{(m_0^2 + m_1^2)}=0.1$	Закрепление отсутствует
441	380569.14	2212599.57	380569.14	2212599.57	Метод спутниковых геодезических измерений (определений)	$Mt = \sqrt{(m_0^2 + m_1^2)}=0.1$	Закрепление отсутствует
442	380562.75	2212599.94	380562.75	2212599.94	Метод спутниковых геодезических измерений (определений)	$Mt = \sqrt{(m_0^2 + m_1^2)}=0.1$	Закрепление отсутствует

1. Сведения о характерных точках границ уточняемого земельного участка с кадастровым номером 47:23:1922003:113 :							
Система координат МСК-47, зона 2						Зона № 2	
Обозначение характерных точек границ	Координаты, м				Метод определения координат	Формулы, примененные для расчета средней квадратической погрешности определения координат характерных точек границ (Mt), с подставленными в такие формулы значениями и итоговые (вычисленные) значения Mt, м	Описание закрепления точки
	содержатся в Едином государственном реестре недвижимости		определены в результате выполнения комплексных кадастровых работ				
	X	Y	X	Y			
1	2	3	4	5	6	7	8
438	380543.06	2212599.62	380543.12	2212600.34	Метод спутниковых геодезических измерений (определений)	$Mt = \sqrt{(m_0^2 + m_1^2)} = 0.1$	Закрепление отсутствует
2. Сведения о частях границ уточняемого земельного участка с кадастровым номером 47:23:1922003:113 :							
Обозначение части границ		Горизонтальное проложение (S), м		Описание прохождения части границ	Сведения о согласовании местоположения границ (согласовано/спорное)		
от т.	до т.						
1	2	3		4	5		
438	н290У	11.23		-	-		
н290У	439	12.93		-	-		
439	421	30.36		-	-		
421	н635У	19.98		-	-		
н635У	н634У	1.85		-	-		
н634У	424	0.41		-	-		
424	440	3.15		-	-		
440	441	3.84		-	-		
441	442	6.40		-	-		
442	438	19.63		-	-		
3. Сведения о характеристиках уточняемого земельного участка с кадастровым номером 47:23:1922003:113 :							
№ п/п	Наименование характеристики				Значение характеристики		
1	2				3		
1.	Адрес земельного участка				-		
1.1.	Сведения о местоположении земельного участка (при отсутствии адреса) в структурированном в соответствии с федеральной информационной адресной системой виде				-		
1.2.	Дополнительные сведения о местоположении земельного участка				-		
2.	Площадь земельного участка ± величина погрешности определения (вычисления) площади (P ± ΔP), м ²				740 ± 10		
3.	Формула, примененная для расчета предельной допустимой погрешности определения площади земельного участка, с подставленными значениями и итоговые (вычисленные) значения (ΔP), м ²				$\Delta P = 3.5 * Mt * \sqrt{P} = 3.5 * 0.1 * \sqrt{740} = 10$		

3. Сведения о характеристиках уточняемого земельного участка с кадастровым номером 47:23:1922003:113 :

№ п/п	Наименование характеристики	Значение характеристики
1	2	3
4.	Площадь земельного участка согласно сведениям Единого государственного реестра недвижимости (Ркад), м2	746
5.	Оценка расхождения Р и Ркад (Р - Ркад), м2	6
6.	Предельные минимальный и максимальный размеры земельного участка (Рмин и Рмакс), м2	- -
7.	Кадастровый номер или иной государственный учетный номер (инвентарный) объекта недвижимости, расположенного на земельном участке	-
8.	Вид (виды) разрешенного использования	для организации коллективного садоводства
8.1.	Дополнительные сведения об использовании земельного участка	-
9.	Сведения о земельных участках (землях общего пользования, территории общего пользования), посредством которых обеспечивается доступ	-
10.	Иные сведения	-

4. Пояснения к сведениям об уточняемом земельном участке с кадастровым номером 47:23:1922003:113 :

1.	-
----	---

Сведения об уточняемых земельных участках, необходимые для исправления реестровых ошибок в сведениях о местоположении их границ

1. Сведения о характерных точках границ уточняемого земельного участка с кадастровым номером 47:23:1922003:114 :

Система координат МСК-47, зона 2

Зона № 2

Обозначение характерных точек границ	Координаты, м				Метод определения координат	Формулы, примененные для расчета средней квадратической погрешности определения координат характерных точек границ (Mt), с подставленными в такие формулы значениями и итоговые (вычисленные) значения Mt, м	Описание закрепления точки
	содержатся в Едином государственном реестре недвижимости		определены в результате выполнения комплексных кадастровых работ				
	X	Y	X	Y			
1	2	3	4	5	6	7	8
443	380544.35	2212617.40	380544.35	2212617.40	Метод спутниковых геодезических измерений (определений)	$Mt = \sqrt{(m_0^2 + m_1^2)}=0.1$	Закрепление отсутствует
438	380543.06	2212599.62	380543.12	2212600.34	Метод спутниковых геодезических измерений (определений)	$Mt = \sqrt{(m_0^2 + m_1^2)}=0.1$	Закрепление отсутствует
442	380562.75	2212599.94	380562.75	2212599.94	Метод спутниковых геодезических измерений (определений)	$Mt = \sqrt{(m_0^2 + m_1^2)}=0.1$	Закрепление отсутствует
441	380569.14	2212599.57	380569.14	2212599.57	Метод спутниковых геодезических измерений (определений)	$Mt = \sqrt{(m_0^2 + m_1^2)}=0.1$	Закрепление отсутствует
440	380573.17	2212599.34	380572.97	2212599.35	Метод спутниковых геодезических измерений (определений)	$Mt = \sqrt{(m_0^2 + m_1^2)}=0.1$	Закрепление отсутствует

1. Сведения о характерных точках границ уточняемого земельного участка с кадастровым номером 47:23:1922003:114 :							
Система координат МСК-47, зона 2						Зона № 2	
Обозначение характерных точек границ	Координаты, м				Метод определения координат	Формулы, примененные для расчета средней квадратической погрешности определения координат характерных точек границ (Mt), с подставленными в такие формулы значениями и итоговые (вычисленные) значения Mt, м	Описание закрепления точки
	содержатся в Едином государственном реестре недвижимости		определены в результате выполнения комплексных кадастровых работ				
	X	Y	X	Y			
1	2	3	4	5	6	7	8
446	-	-	380574.42	2212614.93	Метод спутниковых геодезических измерений (определений)	$Mt = \sqrt{(m_0^2 + m_1^2)}=0.1$	Закрепление отсутствует
444	380574.28	2212615.36	380574.28	2212615.36	Метод спутниковых геодезических измерений (определений)	$Mt = \sqrt{(m_0^2 + m_1^2)}=0.1$	Закрепление отсутствует
443	380544.35	2212617.40	380544.35	2212617.40	Метод спутниковых геодезических измерений (определений)	$Mt = \sqrt{(m_0^2 + m_1^2)}=0.1$	Закрепление отсутствует
2. Сведения о частях границ уточняемого земельного участка с кадастровым номером 47:23:1922003:114 :							
Обозначение части границ		Горизонтальное проложение (S), м	Описание прохождения части границ	Сведения о согласовании местоположения границ (согласовано/спорное)			
от т.	до т.						
1	2	3	4	5			
443	438	17.10	-	-			
438	442	19.63	-	-			
442	441	6.40	-	-			
441	440	3.84	-	-			
440	446	15.65	-	-			
446	444	0.45	-	-			
444	443	30.00	-	-			

3. Сведения о характеристиках уточняемого земельного участка с кадастровым номером 47:23:1922003:114 :		
№ п/п	Наименование характеристики	Значение характеристики
1	2	3
1.	Адрес земельного участка	-
1.1.	Сведения о местоположении земельного участка (при отсутствии адреса) в структурированном в соответствии с федеральной информационной адресной системой виде	-
1.2.	Дополнительные сведения о местоположении земельного участка	-
2.	Площадь земельного участка ± величина погрешности определения (вычисления) площади ($P \pm \Delta P$), м ²	494 ± 8
3.	Формула, примененная для расчета предельной допустимой погрешности определения площади земельного участка, с подставленными значениями и итоговые (вычисленные) значения (ΔP), м ²	$\Delta P = 3.5 * M_t * \sqrt{P} = 3.5 * 0,1 * \sqrt{494} = 8$
4.	Площадь земельного участка согласно сведениям Единого государственного реестра недвижимости ($P_{\text{кад}}$), м ²	501
5.	Оценка расхождения P и $P_{\text{кад}}$ ($P - P_{\text{кад}}$), м ²	7
6.	Предельные минимальный и максимальный размеры земельного участка ($P_{\text{мин}}$ и $P_{\text{макс}}$), м ²	- -
7.	Кадастровый номер или иной государственный учетный номер (инвентарный) объекта недвижимости, расположенного на земельном участке	-
8.	Вид (виды) разрешенного использования	для организации коллективного садоводства
8.1.	Дополнительные сведения об использовании земельного участка	-
9.	Сведения о земельных участках (землях общего пользования, территории общего пользования), посредством которых обеспечивается доступ	-
10.	Иные сведения	-
4. Пояснения к сведениям об уточняемом земельном участке с кадастровым номером 47:23:1922003:114 :		
1.	-	

Сведения об уточняемых земельных участках, необходимые для исправления реестровых ошибок в сведениях о местоположении их границ

1. Сведения о характерных точках границ уточняемого земельного участка с кадастровым номером 47:23:1922003:115 :

Система координат МСК-47, зона 2

Зона № 2

Обозначение характерных точек границ	Координаты, м				Метод определения координат	Формулы, примененные для расчета средней квадратической погрешности определения координат характерных точек границ (Mt), с подставленными в такие формулы значениями и итоговые (вычисленные) значения Mt, м	Описание закрепления точки
	содержатся в Едином государственном реестре недвижимости		определены в результате выполнения комплексных кадастровых работ				
	X	Y	X	Y			
1	2	3	4	5	6	7	8
423	380603.71	2212594.05	380603.70	2212593.85	Метод спутниковых геодезических измерений (определений)	$Mt = \sqrt{(m_0^2 + m_1^2)}=0.1$	Закрепление отсутствует
445	380605.04	2212614.53	380604.99	2212613.77	Метод спутниковых геодезических измерений (определений)	$Mt = \sqrt{(m_0^2 + m_1^2)}=0.1$	Закрепление отсутствует
н642У	-	-	380598.79	2212613.92	Метод спутниковых геодезических измерений (определений)	$Mt = \sqrt{(m_0^2 + m_1^2)}=0.1$	Закрепление отсутствует
н643У	-	-	380587.45	2212614.19	Метод спутниковых геодезических измерений (определений)	$Mt = \sqrt{(m_0^2 + m_1^2)}=0.1$	Закрепление отсутствует
446	380574.34	2212616.12	380574.42	2212614.93	Метод спутниковых геодезических измерений (определений)	$Mt = \sqrt{(m_0^2 + m_1^2)}=0.1$	Закрепление отсутствует

1. Сведения о характерных точках границ уточняемого земельного участка с кадастровым номером 47:23:1922003:115 :

Система координат МСК-47, зона 2

Зона №2

Обозначение характерных точек границ	Координаты, м				Метод определения координат	Формулы, примененные для расчета средней квадратической погрешности определения координат характерных точек границ (Mt), с подставленными в такие формулы значениями и итоговые (вычисленные) значения Mt, м	Описание закрепления точки
	содержатся в Едином государственном реестре недвижимости		определены в результате выполнения комплексных кадастровых работ				
	X	Y	X	Y			
1	2	3	4	5	6	7	8
440	380573.17	2212599.34	380572.97	2212599.35	Метод спутниковых геодезических измерений (определений)	$Mt = \sqrt{(m_0^2 + m_1^2)}=0.1$	Закрепление отсутствует
424	380572.97	2212596.49	380572.68	2212596.21	Метод спутниковых геодезических измерений (определений)	$Mt = \sqrt{(m_0^2 + m_1^2)}=0.1$	Закрепление отсутствует
н633У	-	-	380575.49	2212596.10	Метод спутниковых геодезических измерений (определений)	$Mt = \sqrt{(m_0^2 + m_1^2)}=0.1$	Закрепление отсутствует
н632У	-	-	380577.96	2212595.72	Метод спутниковых геодезических измерений (определений)	$Mt = \sqrt{(m_0^2 + m_1^2)}=0.1$	Закрепление отсутствует
н631У	-	-	380577.98	2212595.86	Метод спутниковых геодезических измерений (определений)	$Mt = \sqrt{(m_0^2 + m_1^2)}=0.1$	Закрепление отсутствует

1. Сведения о характерных точках границ уточняемого земельного участка с кадастровым номером 47:23:1922003:115 :							
Система координат МСК-47, зона 2						Зона № 2	
Обозначение характерных точек границ	Координаты, м				Метод определения координат	Формулы, примененные для расчета средней квадратической погрешности определения координат характерных точек границ (Mt), с подставленными в такие формулы значениями и итоговые (вычисленные) значения Mt, м	Описание закрепления точки
	содержатся в Едином государственном реестре недвижимости		определены в результате выполнения комплексных кадастровых работ				
	X	Y	X	Y			
1	2	3	4	5	6	7	8
н630У	-	-	380587.94	2212594.87	Метод спутниковых геодезических измерений (определений)	$Mt = \sqrt{(m_0^2 + m_1^2)} = 0.1$	Закрепление отсутствует
423	380603.71	2212594.05	380603.70	2212593.85	Метод спутниковых геодезических измерений (определений)	$Mt = \sqrt{(m_0^2 + m_1^2)} = 0.1$	Закрепление отсутствует
2. Сведения о частях границ уточняемого земельного участка с кадастровым номером 47:23:1922003:115 :							
Обозначение части границ		Горизонтальное проложение (S), м		Описание прохождения части границ	Сведения о согласовании местоположения границ (согласовано/спорное)		
от т.	до т.						
1	2	3		4	5		
423	445	19.96		-	-		
445	н642У	6.20		-	-		
н642У	н643У	11.34		-	-		
н643У	446	13.05		-	-		
446	440	15.65		-	-		
440	424	3.15		-	-		
424	н633У	2.81		-	-		
н633У	н632У	2.50		-	-		
н632У	н631У	0.14		-	-		
н631У	н630У	10.01		-	-		
н630У	423	15.79		-	-		
3. Сведения о характеристиках уточняемого земельного участка с кадастровым номером 47:23:1922003:115 :							
№ п/п	Наименование характеристики					Значение характеристики	
1	2					3	
1.	Адрес земельного участка					-	

3. Сведения о характеристиках уточняемого земельного участка с кадастровым номером 47:23:1922003:115 :		
№ п/п	Наименование характеристики	Значение характеристики
1	2	3
1.1.	Сведения о местоположении земельного участка (при отсутствии адреса) в структурированном в соответствии с федеральной информационной адресной системой виде	-
1.2.	Дополнительные сведения о местоположении земельного участка	-
2.	Площадь земельного участка ± величина погрешности определения (вычисления) площади ($P \pm \Delta P$), м ²	596 ± 9
3.	Формула, примененная для расчета предельной допустимой погрешности определения площади земельного участка, с подставленными значениями и итоговые (вычисленные) значения (ΔP), м ²	$\Delta P = 3.5 * M_{it} * \sqrt{P} = 3.5 * 0,1 * \sqrt{596} = 9$
4.	Площадь земельного участка согласно сведениям Единого государственного реестра недвижимости ($P_{\text{кад}}$), м ²	619
5.	Оценка расхождения P и $P_{\text{кад}}$ ($P - P_{\text{кад}}$), м ²	23
6.	Предельные минимальный и максимальный размеры земельного участка ($P_{\text{мин}}$ и $P_{\text{макс}}$), м ²	- -
7.	Кадастровый номер или иной государственный учетный номер (инвентарный) объекта недвижимости, расположенного на земельном участке	-
8.	Вид (виды) разрешенного использования	для организации коллективного садоводства
8.1.	Дополнительные сведения об использовании земельного участка	-
9.	Сведения о земельных участках (землях общего пользования, территории общего пользования), посредством которых обеспечивается доступ	-
10.	Иные сведения	-
4. Пояснения к сведениям об уточняемом земельном участке с кадастровым номером 47:23:1922003:115 :		
1.	-	

Сведения об уточняемых земельных участках, необходимые для исправления реестровых ошибок в сведениях о местоположении их границ

1. Сведения о характерных точках границ уточняемого земельного участка с кадастровым номером 47:23:1922003:116 :

Система координат МСК-47, зона 2

Зона № 2

Обозначение характерных точек границ	Координаты, м				Метод определения координат	Формулы, примененные для расчета средней квадратической погрешности определения координат характерных точек границ (Mt), с подставленными в такие формулы значениями и итоговые (вычисленные) значения Mt, м	Описание закрепления точки
	содержатся в Едином государственном реестре недвижимости		определены в результате выполнения комплексных кадастровых работ				
	X	Y	X	Y			
1	2	3	4	5	6	7	8
445	380605.04	2212614.53	380604.99	2212613.77	Метод спутниковых геодезических измерений (определений)	$Mt = \sqrt{(m_0^2 + m_1^2)}=0.1$	Закрепление отсутствует
447	380606.29	2212633.94	380606.29	2212633.94	Метод спутниковых геодезических измерений (определений)	$Mt = \sqrt{(m_0^2 + m_1^2)}=0.1$	Закрепление отсутствует
406	380607.55	2212653.48	380607.55	2212653.25	Метод спутниковых геодезических измерений (определений)	$Mt = \sqrt{(m_0^2 + m_1^2)}=0.1$	Закрепление отсутствует
372	380577.34	2212655.55	380577.24	2212655.33	Метод спутниковых геодезических измерений (определений)	$Mt = \sqrt{(m_0^2 + m_1^2)}=0.1$	Закрепление отсутствует
н596У	-	-	380576.80	2212651.59	Метод спутниковых геодезических измерений (определений)	$Mt = \sqrt{(m_0^2 + m_1^2)}=0.1$	Закрепление отсутствует

1. Сведения о характерных точках границ уточняемого земельного участка с кадастровым номером 47:23:1922003:116 :

Система координат МСК-47, зона 2

Зона № 2

Обозначение характерных точек границ	Координаты, м				Метод определения координат	Формулы, примененные для расчета средней квадратической погрешности определения координат характерных точек границ (Mt), с подставленными в такие формулы значениями и итоговые (вычисленные) значения Mt, м	Описание закрепления точки
	содержатся в Едином государственном реестре недвижимости		определены в результате выполнения комплексных кадастровых работ				
	X	Y	X	Y			
1	2	3	4	5	6	7	8
н595У	-	-	380576.96	2212646.27	Метод спутниковых геодезических измерений (определений)	$Mt = \sqrt{(m_0^2 + m_1^2)}=0.1$	Закрепление отсутствует
н594У	-	-	380576.62	2212640.51	Метод спутниковых геодезических измерений (определений)	$Mt = \sqrt{(m_0^2 + m_1^2)}=0.1$	Закрепление отсутствует
н593У	-	-	380576.15	2212635.72	Метод спутниковых геодезических измерений (определений)	$Mt = \sqrt{(m_0^2 + m_1^2)}=0.1$	Закрепление отсутствует
371	380575.72	2212635.29	380575.44	2212634.96	Метод спутниковых геодезических измерений (определений)	$Mt = \sqrt{(m_0^2 + m_1^2)}=0.1$	Закрепление отсутствует
н343У	-	-	380574.64	2212628.46	Метод спутниковых геодезических измерений (определений)	$Mt = \sqrt{(m_0^2 + m_1^2)}=0.1$	Закрепление отсутствует

1. Сведения о характерных точках границ уточняемого земельного участка с кадастровым номером 47:23:1922003:116 :

Система координат МСК-47, зона 2

Зона № 2

Обозначение характерных точек границ	Координаты, м				Метод определения координат	Формулы, примененные для расчета средней квадратической погрешности определения координат характерных точек границ (Mt), с подставленными в такие формулы значениями и итоговые (вычисленные) значения Mt, м	Описание закрепления точки
	содержатся в Едином государственном реестре недвижимости		определены в результате выполнения комплексных кадастровых работ				
	X	Y	X	Y			
1	2	3	4	5	6	7	8
н342У	-	-	380573.79	2212616.75	Метод спутниковых геодезических измерений (определений)	$Mt = \sqrt{(m_0^2 + m_1^2)}=0.1$	Закрепление отсутствует
444	380574.34	2212616.12	380574.28	2212615.36	Метод спутниковых геодезических измерений (определений)	$Mt = \sqrt{(m_0^2 + m_1^2)}=0.1$	Закрепление отсутствует
446	-	-	380574.42	2212614.93	Метод спутниковых геодезических измерений (определений)	$Mt = \sqrt{(m_0^2 + m_1^2)}=0.1$	Закрепление отсутствует
н643У	-	-	380587.45	2212614.19	Метод спутниковых геодезических измерений (определений)	$Mt = \sqrt{(m_0^2 + m_1^2)}=0.1$	Закрепление отсутствует
н642У	-	-	380598.79	2212613.92	Метод спутниковых геодезических измерений (определений)	$Mt = \sqrt{(m_0^2 + m_1^2)}=0.1$	Закрепление отсутствует

1. Сведения о характерных точках границ уточняемого земельного участка с кадастровым номером 47:23:1922003:116 :							
Система координат МСК-47, зона 2						Зона № 2	
Обозначение характерных точек границ	Координаты, м				Метод определения координат	Формулы, примененные для расчета средней квадратической погрешности определения координат характерных точек границ (Mt), с подставленными в такие формулы значениями и итоговые (вычисленные) значения Mt, м	Описание закрепления точки
	содержатся в Едином государственном реестре недвижимости		определены в результате выполнения комплексных кадастровых работ				
	X	Y	X	Y			
1	2	3	4	5	6	7	8
445	380605.04	2212614.53	380604.99	2212613.77	Метод спутниковых геодезических измерений (определений)	$Mt = \sqrt{(m_0^2 + m_1^2)} = 0.1$	Закрепление отсутствует
2. Сведения о частях границ уточняемого земельного участка с кадастровым номером 47:23:1922003:116 :							
Обозначение части границ		Горизонтальное проложение (S), м		Описание прохождения части границ	Сведения о согласовании местоположения границ (согласовано/спорное)		
от т.	до т.						
1	2	3		4	5		
445	447	20.21		-	-		
447	406	19.35		-	-		
406	372	30.38		-	-		
372	н596У	3.77		-	-		
н596У	н595У	5.32		-	-		
н595У	н594У	5.77		-	-		
н594У	н593У	4.81		-	-		
н593У	371	1.04		-	-		
371	н343У	6.55		-	-		
н343У	н342У	11.74		-	-		
н342У	444	1.47		-	-		
444	446	0.45		-	-		
446	н643У	13.05		-	-		
н643У	н642У	11.34		-	-		
н642У	445	6.20		-	-		
3. Сведения о характеристиках уточняемого земельного участка с кадастровым номером 47:23:1922003:116 :							
№ п/п	Наименование характеристики				Значение характеристики		
1	2				3		
1.	Адрес земельного участка				-		
1.1.	Сведения о местоположении земельного участка (при отсутствии адреса) в структурированном в соответствии с федеральной информационной адресной системой виде				-		
1.2.	Дополнительные сведения о местоположении земельного участка				-		

3. Сведения о характеристиках уточняемого земельного участка с кадастровым номером 47:23:1922003:116 :		
№ п/п	Наименование характеристики	Значение характеристики
1	2	3
2.	Площадь земельного участка ± величина погрешности определения (вычисления) площади ($P \pm \Delta P$), м ²	1233 ± 12
3.	Формула, примененная для расчета предельной допустимой погрешности определения площади земельного участка, с подставленными значениями и итоговые (вычисленные) значения (ΔP), м ²	$\Delta P = 3.5 * M_t * \sqrt{P} = 3.5 * 0,1 * \sqrt{1233} = 12$
4.	Площадь земельного участка согласно сведениям Единого государственного реестра недвижимости ($P_{\text{кад}}$), м ²	1200
5.	Оценка расхождения P и $P_{\text{кад}}$ ($P - P_{\text{кад}}$), м ²	33
6.	Предельные минимальный и максимальный размеры земельного участка ($R_{\text{мин}}$ и $R_{\text{макс}}$), м ²	- -
7.	Кадастровый номер или иной государственный учетный номер (инвентарный) объекта недвижимости, расположенного на земельном участке	47:23:1922003:126
8.	Вид (виды) разрешенного использования	для организации коллективного садоводства
8.1.	Дополнительные сведения об использовании земельного участка	-
9.	Сведения о земельных участках (землях общего пользования, территории общего пользования), посредством которых обеспечивается доступ	-
10.	Иные сведения	-
4. Пояснения к сведениям об уточняемом земельном участке с кадастровым номером 47:23:1922003:116 :		
1.	-	

Сведения об уточняемых земельных участках, необходимые для исправления реестровых ошибок в сведениях о местоположении их границ

1. Сведения о характерных точках границ уточняемого земельного участка с кадастровым номером 47:23:1922003:117 :

Система координат МСК-47, зона 2

Зона № 2

Обозначение характерных точек границ	Координаты, м				Метод определения координат	Формулы, примененные для расчета средней квадратической погрешности определения границ (Mt), с подставленными в такие формулы значениями и итоговые (вычисленные) значения Mt, м	Описание закрепления точки
	содержатся в Едином государственном реестре недвижимости		определены в результате выполнения комплексных кадастровых работ				
	X	Y	X	Y			
1	2	3	4	5	6	7	8
407	380608.84	2212673.52	380608.82	2212673.17	Метод спутниковых геодезических измерений (определений)	$Mt = \sqrt{(m_0^2 + m_1^2)}=0.1$	Закрепление отсутствует
448	380610.12	2212693.26	380610.10	2212693.01	Метод спутниковых геодезических измерений (определений)	$Mt = \sqrt{(m_0^2 + m_1^2)}=0.1$	Закрепление отсутствует
н349У	-	-	380600.68	2212693.75	Метод спутниковых геодезических измерений (определений)	$Mt = \sqrt{(m_0^2 + m_1^2)}=0.1$	Закрепление отсутствует
н348У	-	-	380595.72	2212694.10	Метод спутниковых геодезических измерений (определений)	$Mt = \sqrt{(m_0^2 + m_1^2)}=0.1$	Закрепление отсутствует
н347У	-	-	380586.56	2212694.79	Метод спутниковых геодезических измерений (определений)	$Mt = \sqrt{(m_0^2 + m_1^2)}=0.1$	Закрепление отсутствует

1. Сведения о характерных точках границ уточняемого земельного участка с кадастровым номером 47:23:1922003:117 :

Система координат МСК-47, зона 2

Зона № 2

Обозначение характерных точек границ	Координаты, м				Метод определения координат	Формулы, примененные для расчета средней квадратической погрешности определения координат характерных точек границ (Mt), с подставленными в такие формулы значениями и итоговые (вычисленные) значения Mt, м	Описание закрепления точки
	содержатся в Едином государственном реестре недвижимости		определены в результате выполнения комплексных кадастровых работ				
	X	Y	X	Y			
1	2	3	4	5	6	7	8
449	380580.34	2212695.48	380580.02	2212695.33	Метод спутниковых геодезических измерений (определений)	$Mt = \sqrt{(m_0^2 + m_1^2)}=0.1$	Закрепление отсутствует
н644У	-	-	380579.49	2212684.96	Метод спутниковых геодезических измерений (определений)	$Mt = \sqrt{(m_0^2 + m_1^2)}=0.1$	Закрепление отсутствует
н645У	-	-	380578.83	2212678.25	Метод спутниковых геодезических измерений (определений)	$Mt = \sqrt{(m_0^2 + m_1^2)}=0.1$	Закрепление отсутствует
408	380578.77	2212675.35	380578.62	2212675.27	Метод спутниковых геодезических измерений (определений)	$Mt = \sqrt{(m_0^2 + m_1^2)}=0.1$	Закрепление отсутствует
н615У	-	-	380594.96	2212674.33	Метод спутниковых геодезических измерений (определений)	$Mt = \sqrt{(m_0^2 + m_1^2)}=0.1$	Закрепление отсутствует

1. Сведения о характерных точках границ уточняемого земельного участка с кадастровым номером 47:23:1922003:117 :							
Система координат МСК-47, зона 2						Зона № 2	
Обозначение характерных точек границ	Координаты, м				Метод определения координат	Формулы, примененные для расчета средней квадратической погрешности определения координат характерных точек границ (Mt), с подставленными в такие формулы значениями и итоговые (вычисленные) значения Mt, м	Описание закрепления точки
	содержатся в Едином государственном реестре недвижимости		определены в результате выполнения комплексных кадастровых работ				
	X	Y	X	Y			
1	2	3	4	5	6	7	8
407	380608.84	2212673.52	380608.82	2212673.17	Метод спутниковых геодезических измерений (определений)	$Mt = \sqrt{(m_0^2 + m_1^2)} = 0.1$	Закрепление отсутствует
2. Сведения о частях границ уточняемого земельного участка с кадастровым номером 47:23:1922003:117 :							
Обозначение части границ		Горизонтальное проложение (S), м	Описание прохождения части границ	Сведения о согласовании местоположения границ (согласовано/спорное)			
от т.	до т.						
1	2	3	4	5			
407	448	19.88	-	-			
448	н349У	9.45	-	-			
н349У	н348У	4.97	-	-			
н348У	н347У	9.19	-	-			
н347У	449	6.56	-	-			
449	н644У	10.38	-	-			
н644У	н645У	6.74	-	-			
н645У	408	2.99	-	-			
408	н615У	16.37	-	-			
н615У	407	13.91	-	-			
3. Сведения о характеристиках уточняемого земельного участка с кадастровым номером 47:23:1922003:117 :							
№ п/п	Наименование характеристики			Значение характеристики			
1	2			3			
1.	Адрес земельного участка			-			
1.1.	Сведения о местоположении земельного участка (при отсутствии адреса) в структурированном в соответствии с федеральной информационной адресной системой виде			-			
1.2.	Дополнительные сведения о местоположении земельного участка			-			
2.	Площадь земельного участка ± величина погрешности определения (вычисления) площади (P ± ΔP), м ²			599 ± 9			
3.	Формула, примененная для расчета предельной допустимой погрешности определения площади земельного участка, с подставленными значениями и итоговые (вычисленные) значения (ΔP), м ²			$\Delta P = 3.5 * Mt * \sqrt{P} = 3.5 * 0,1 * \sqrt{599} = 9$			

3. Сведения о характеристиках уточняемого земельного участка с кадастровым номером 47:23:1922003:117 :

№ п/п	Наименование характеристики	Значение характеристики
1	2	3
4.	Площадь земельного участка согласно сведениям Единого государственного реестра недвижимости (Ркад), м2	599
5.	Оценка расхождения Р и Ркад (Р - Ркад), м2	-
6.	Предельные минимальный и максимальный размеры земельного участка (Рмин и Рмакс), м2	- -
7.	Кадастровый номер или иной государственный учетный номер (инвентарный) объекта недвижимости, расположенного на земельном участке	-
8.	Вид (виды) разрешенного использования	для организации коллективного садоводства
8.1.	Дополнительные сведения об использовании земельного участка	-
9.	Сведения о земельных участках (землях общего пользования, территории общего пользования), посредством которых обеспечивается доступ	-
10.	Иные сведения	-

4. Пояснения к сведениям об уточняемом земельном участке с кадастровым номером 47:23:1922003:117 :

1.	-
----	---

Сведения об уточняемых земельных участках, необходимые для исправления реестровых ошибок в сведениях о местоположении их границ

1. Сведения о характерных точках границ уточняемого земельного участка с кадастровым номером 47:23:1922003:118 :

Система координат МСК-47, зона 2

Зона № 2

Обозначение характерных точек границ	Координаты, м				Метод определения координат	Формулы, примененные для расчета средней квадратической погрешности определения координат характерных точек границ (Mt), с подставленными в такие формулы значениями и итоговые (вычисленные) значения Mt, м	Описание закрепления точки
	содержатся в Едином государственном реестре недвижимости		определены в результате выполнения комплексных кадастровых работ				
	X	Y	X	Y			
1	2	3	4	5	6	7	8
450	380614.04	2212753.76	380614.19	2212753.66	Метод спутниковых геодезических измерений (определений)	$Mt = \sqrt{(m_0^2 + m_1^2)}=0.1$	Закрепление отсутствует
451	380615.40	2212774.86	380615.40	2212774.86	Метод спутниковых геодезических измерений (определений)	$Mt = \sqrt{(m_0^2 + m_1^2)}=0.1$	Закрепление отсутствует
452	380585.28	2212777.13	380584.94	2212777.19	Метод спутниковых геодезических измерений (определений)	$Mt = \sqrt{(m_0^2 + m_1^2)}=0.1$	Закрепление отсутствует
453	380584.06	2212755.73	380583.72	2212755.34	Метод спутниковых геодезических измерений (определений)	$Mt = \sqrt{(m_0^2 + m_1^2)}=0.1$	Закрепление отсутствует
н646У	-	-	380592.33	2212754.72	Метод спутниковых геодезических измерений (определений)	$Mt = \sqrt{(m_0^2 + m_1^2)}=0.1$	Закрепление отсутствует

1. Сведения о характерных точках границ уточняемого земельного участка с кадастровым номером 47:23:1922003:118 :							
Система координат МСК-47, зона 2						Зона № 2	
Обозначение характерных точек границ	Координаты, м				Метод определения координат	Формулы, примененные для расчета средней квадратической погрешности определения координат характерных точек границ (Mt), с подставленными в такие формулы значениями и итоговые (вычисленные) значения Mt, м	Описание закрепления точки
	содержатся в Едином государственном реестре недвижимости		определены в результате выполнения комплексных кадастровых работ				
	X	Y	X	Y			
1	2	3	4	5	6	7	8
450	380614.04	2212753.76	380614.19	2212753.66	Метод спутниковых геодезических измерений (определений)	$Mt = \sqrt{(m_0^2 + m_1^2)} = 0.1$	Закрепление отсутствует
2. Сведения о частях границ уточняемого земельного участка с кадастровым номером 47:23:1922003:118 :							
Обозначение части границ		Горизонтальное проложение (S), м		Описание прохождения части границ	Сведения о согласовании местоположения границ (согласовано/спорное)		
от т.	до т.						
1	2	3		4	5		
450	451	21.23		-	-		
451	452	30.55		-	-		
452	453	21.88		-	-		
453	н646У	8.63		-	-		
н646У	450	21.89		-	-		
3. Сведения о характеристиках уточняемого земельного участка с кадастровым номером 47:23:1922003:118 :							
№ п/п	Наименование характеристики				Значение характеристики		
1	2				3		
1.	Адрес земельного участка				-		
1.1.	Сведения о местоположении земельного участка (при отсутствии адреса) в структурированном в соответствии с федеральной информационной адресной системой виде				-		
1.2.	Дополнительные сведения о местоположении земельного участка				-		
2.	Площадь земельного участка ± величина погрешности определения (вычисления) площади (P ± ΔP), м2				660 ± 9		
3.	Формула, примененная для расчета предельной допустимой погрешности определения площади земельного участка, с подставленными значениями и итоговые (вычисленные) значения (ΔP), м2				$\Delta P = 3.5 * Mt * \sqrt{P} = 3.5 * 0,1 * \sqrt{660} = 9$		
4.	Площадь земельного участка согласно сведениям Единого государственного реестра недвижимости (Pкад), м2				641		
5.	Оценка расхождения P и Pкад (P - Pкад), м2				19		
6.	Предельные минимальный и максимальный размеры земельного участка (Pмин и Pмакс), м2				-		

3. Сведения о характеристиках уточняемого земельного участка с кадастровым номером 47:23:1922003:118 :

№ п/п	Наименование характеристики	Значение характеристики
1	2	3
7.	Кадастровый номер или иной государственный учетный номер (инвентарный) объекта недвижимости, расположенного на земельном участке	-
8.	Вид (виды) разрешенного использования	для организации коллективного садоводства
8.1.	Дополнительные сведения об использовании земельного участка	-
9.	Сведения о земельных участках (землях общего пользования, территории общего пользования), посредством которых обеспечивается доступ	-
10.	Иные сведения	-

4. Пояснения к сведениям об уточняемом земельном участке с кадастровым номером 47:23:1922003:118 :

1.	-
----	---

Сведения об уточняемых земельных участках, необходимые для исправления реестровых ошибок в сведениях о местоположении их границ

1. Сведения о характерных точках границ уточняемого земельного участка с кадастровым номером 47:23:1922003:120 :

Система координат МСК-47, зона 2

Зона № 2

Обозначение характерных точек границ	Координаты, м				Метод определения координат	Формулы, примененные для расчета средней квадратической погрешности определения координат характерных точек границ (Mt), с подставленными в такие формулы значениями и итоговые (вычисленные) значения Mt, м	Описание закрепления точки
	содержатся в Едином государственном реестре недвижимости		определены в результате выполнения комплексных кадастровых работ				
	X	Y	X	Y			
1	2	3	4	5	6	7	8
454	380623.71	2212892.29	380623.71	2212892.25	Метод спутниковых геодезических измерений (определений)	$Mt = \sqrt{(m_0^2 + m_1^2)}=0.1$	Закрепление отсутствует
425	380625.19	2212913.05	380625.15	2212912.46	Метод спутниковых геодезических измерений (определений)	$Mt = \sqrt{(m_0^2 + m_1^2)}=0.1$	Закрепление отсутствует
382	380595.31	2212914.86	380594.86	2212914.51	Метод спутниковых геодезических измерений (определений)	$Mt = \sqrt{(m_0^2 + m_1^2)}=0.1$	Закрепление отсутствует
381	380594.04	2212904.85	380594.04	2212904.85	Метод спутниковых геодезических измерений (определений)	$Mt = \sqrt{(m_0^2 + m_1^2)}=0.1$	Закрепление отсутствует
381	-	-	380593.72	2212904.37	Метод спутниковых геодезических измерений (определений)	$Mt = \sqrt{(m_0^2 + m_1^2)}=0.1$	Закрепление отсутствует

1. Сведения о характерных точках границ уточняемого земельного участка с кадастровым номером 47:23:1922003:120 :

Система координат МСК-47, зона 2					Зона № 2		
Обозначение характерных точек границ	Координаты, м				Метод определения координат	Формулы, примененные для расчета средней квадратической погрешности определения координат характерных точек границ (Mt), с подставленными в такие формулы значениями и итоговые (вычисленные) значения Mt, м	Описание закрепления точки
	содержатся в Едином государственном реестре недвижимости		определены в результате выполнения комплексных кадастровых работ				
	X	Y	X	Y			
1	2	3	4	5	6	7	8
380	380593.47	2212894.99	380593.43	2212894.72	Метод спутниковых геодезических измерений (определений)	$Mt = \sqrt{(m_0^2 + m_1^2)}=0.1$	Закрепление отсутствует
н401У	-	-	380613.24	2212892.86	Метод спутниковых геодезических измерений (определений)	$Mt = \sqrt{(m_0^2 + m_1^2)}=0.1$	Закрепление отсутствует
454	380623.71	2212892.29	380623.71	2212892.25	Метод спутниковых геодезических измерений (определений)	$Mt = \sqrt{(m_0^2 + m_1^2)}=0.1$	Закрепление отсутствует

2. Сведения о частях границ уточняемого земельного участка с кадастровым номером 47:23:1922003:120 :

Обозначение части границ		Горизонтальное проложение (S), м	Описание прохождения части границ	Сведения о согласовании местоположения границ (согласовано/спорное)
от т.	до т.			
1	2	3	4	5
454	425	20.26	-	-
425	382	30.36	-	-
382	381	9.69	-	-
381	381	0.58	-	-
381	380	9.65	-	-
380	н401У	19.90	-	-
н401У	454	10.49	-	-

3. Сведения о характеристиках уточняемого земельного участка с кадастровым номером 47:23:1922003:120 :		
№ п/п	Наименование характеристики	Значение характеристики
1	2	3
1.	Адрес земельного участка	-
1.1.	Сведения о местоположении земельного участка (при отсутствии адреса) в структурированном в соответствии с федеральной информационной адресной системой виде	-
1.2.	Дополнительные сведения о местоположении земельного участка	-
2.	Площадь земельного участка \pm величина погрешности определения (вычисления) площади ($P \pm \Delta P$), м ²	615 \pm 9
3.	Формула, примененная для расчета предельной допустимой погрешности определения площади земельного участка, с подставленными значениями и итоговые (вычисленные) значения (ΔP), м ²	$\Delta P = 3.5 * M_{it} * \sqrt{P} = 3.5 * 0,1 * \sqrt{615} = 9$
4.	Площадь земельного участка согласно сведениям Единого государственного реестра недвижимости ($P_{кад}$), м ²	618
5.	Оценка расхождения P и $P_{кад}$ ($P - P_{кад}$), м ²	3
6.	Предельные минимальный и максимальный размеры земельного участка ($P_{мин}$ и $P_{макс}$), м ²	- -
7.	Кадастровый номер или иной государственный учетный номер (инвентарный) объекта недвижимости, расположенного на земельном участке	47:23:1922003:140
8.	Вид (виды) разрешенного использования	для организации коллективного садоводства
8.1.	Дополнительные сведения об использовании земельного участка	-
9.	Сведения о земельных участках (землях общего пользования, территории общего пользования), посредством которых обеспечивается доступ	-
10.	Иные сведения	-
4. Пояснения к сведениям об уточняемом земельном участке с кадастровым номером 47:23:1922003:120 :		
1.	-	

Сведения об уточняемых земельных участках, необходимые для исправления реестровых ошибок в сведениях о местоположении их границ

1. Сведения о характерных точках границ уточняемого земельного участка с кадастровым номером 47:23:1922003:121 :

Система координат МСК-47, зона 2

Зона № 2

Обозначение характерных точек границ	Координаты, м				Метод определения координат	Формулы, примененные для расчета средней квадратической погрешности определения координат характерных точек границ (Mt), с подставленными в такие формулы значениями и итоговые (вычисленные) значения Mt, м	Описание закрепления точки
	содержатся в Едином государственном реестре недвижимости		определены в результате выполнения комплексных кадастровых работ				
	X	Y	X	Y			
1	2	3	4	5	6	7	8
455	380573.40	2213037.78	380573.40	2213037.74	Метод спутниковых геодезических измерений (определений)	$Mt = \sqrt{(m_0^2 + m_1^2)}=0.1$	Закрепление отсутствует
456	380572.00	2213016.78	380571.94	2213016.52	Метод спутниковых геодезических измерений (определений)	$Mt = \sqrt{(m_0^2 + m_1^2)}=0.1$	Закрепление отсутствует
н405У	-	-	380585.48	2213015.48	Метод спутниковых геодезических измерений (определений)	$Mt = \sqrt{(m_0^2 + m_1^2)}=0.1$	Закрепление отсутствует
356	380601.64	2213014.61	380601.49	2213014.40	Метод спутниковых геодезических измерений (определений)	$Mt = \sqrt{(m_0^2 + m_1^2)}=0.1$	Закрепление отсутствует
349	380602.92	2213035.50	380602.76	2213035.34	Метод спутниковых геодезических измерений (определений)	$Mt = \sqrt{(m_0^2 + m_1^2)}=0.1$	Закрепление отсутствует

1. Сведения о характерных точках границ уточняемого земельного участка с кадастровым номером 47:23:1922003:121 :							
Система координат МСК-47, зона 2						Зона № 2	
Обозначение характерных точек границ	Координаты, м				Метод определения координат	Формулы, примененные для расчета средней квадратической погрешности определения координат характерных точек границ (Mt), с подставленными в такие формулы значениями и итоговые (вычисленные) значения Mt, м	Описание закрепления точки
	содержатся в Едином государственном реестре недвижимости		определены в результате выполнения комплексных кадастровых работ				
	X	Y	X	Y			
1	2	3	4	5	6	7	8
н647У	-	-	380582.61	2213036.79	Метод спутниковых геодезических измерений (определений)	$Mt = \sqrt{(m_0^2 + m_1^2)}=0.1$	Закрепление отсутствует
455	380573.40	2213037.78	380573.40	2213037.74	Метод спутниковых геодезических измерений (определений)	$Mt = \sqrt{(m_0^2 + m_1^2)}=0.1$	Закрепление отсутствует
2. Сведения о частях границ уточняемого земельного участка с кадастровым номером 47:23:1922003:121 :							
Обозначение части границ		Горизонтальное проложение (S), м		Описание прохождения части границ	Сведения о согласовании местоположения границ (согласовано/спорное)		
от т.	до т.						
1	2	3		4	5		
455	456	21.27		-	-		
456	н405У	13.58		-	-		
н405У	356	16.05		-	-		
356	349	20.98		-	-		
349	н647У	20.20		-	-		
н647У	455	9.26		-	-		
3. Сведения о характеристиках уточняемого земельного участка с кадастровым номером 47:23:1922003:121 :							
№ п/п	Наименование характеристики					Значение характеристики	
1	2					3	
1.	Адрес земельного участка					-	
1.1.	Сведения о местоположении земельного участка (при отсутствии адреса) в структурированном в соответствии с федеральной информационной адресной системой виде					-	
1.2.	Дополнительные сведения о местоположении земельного участка					-	
2.	Площадь земельного участка ± величина погрешности определения (вычисления) площади (P ± ΔP), м ²					622 ± 9	

3. Сведения о характеристиках уточняемого земельного участка с кадастровым номером 47:23:1922003:121 :		
№ п/п	Наименование характеристики	Значение характеристики
1	2	3
3.	Формула, примененная для расчета предельной допустимой погрешности определения площади земельного участка, с подставленными значениями и итоговые (вычисленные) значения (ΔP), м ²	$\Delta P=3.5*Mt*\sqrt{P}=3.5*0,1*\sqrt{622}=9$
4.	Площадь земельного участка согласно сведениям Единого государственного реестра недвижимости (Ркад), м ²	623
5.	Оценка расхождения Р и Ркад (Р - Ркад), м ²	1
6.	Предельные минимальный и максимальный размеры земельного участка (Рмин и Рмакс), м ²	- -
7.	Кадастровый номер или иной государственный учетный номер (инвентарный) объекта недвижимости, расположенного на земельном участке	-
8.	Вид (виды) разрешенного использования	для организации коллективного садоводства
8.1.	Дополнительные сведения об использовании земельного участка	-
9.	Сведения о земельных участках (землях общего пользования, территории общего пользования), посредством которых обеспечивается доступ	-
10.	Иные сведения	-
4. Пояснения к сведениям об уточняемом земельном участке с кадастровым номером 47:23:1922003:121 :		
1.	-	

Сведения об уточняемых земельных участках, необходимые для исправления реестровых ошибок в сведениях о местоположении их границ

1. Сведения о характерных точках границ уточняемого земельного участка с кадастровым номером 47:23:1922003:122 :

Система координат МСК-47, зона 2

Зона № 2

Обозначение характерных точек границ	Координаты, м				Метод определения координат	Формулы, примененные для расчета средней квадратической погрешности определения границ (Mt), с подставленными в такие формулы значениями и итоговые (вычисленные) значения Mt, м	Описание закрепления точки
	содержатся в Едином государственном реестре недвижимости		определены в результате выполнения комплексных кадастровых работ				
	X	Y	X	Y			
1	2	3	4	5	6	7	8
457	380574.62	2213056.17	380574.63	2213056.21	Метод спутниковых геодезических измерений (определений)	$Mt = \sqrt{(m_0^2 + m_1^2)}=0.1$	Закрепление отсутствует
455	380573.40	2213037.78	380573.40	2213037.74	Метод спутниковых геодезических измерений (определений)	$Mt = \sqrt{(m_0^2 + m_1^2)}=0.1$	Закрепление отсутствует
н647У	-	-	380582.61	2213036.79	Метод спутниковых геодезических измерений (определений)	$Mt = \sqrt{(m_0^2 + m_1^2)}=0.1$	Закрепление отсутствует
349	380602.92	2213035.50	380602.76	2213035.34	Метод спутниковых геодезических измерений (определений)	$Mt = \sqrt{(m_0^2 + m_1^2)}=0.1$	Закрепление отсутствует
н578У	-	-	380603.21	2213043.59	Метод спутниковых геодезических измерений (определений)	$Mt = \sqrt{(m_0^2 + m_1^2)}=0.1$	Закрепление отсутствует

1. Сведения о характерных точках границ уточняемого земельного участка с кадастровым номером 47:23:1922003:122 :							
Система координат МСК-47, зона 2						Зона №2	
Обозначение характерных точек границ	Координаты, м				Метод определения координат	Формулы, примененные для расчета средней квадратической погрешности определения координат характерных точек границ (Mt), с подставленными в такие формулы значениями и итоговые (вычисленные) значения Mt, м	Описание закрепления точки
	содержатся в Едином государственном реестре недвижимости		определены в результате выполнения комплексных кадастровых работ				
	X	Y	X	Y			
1	2	3	4	5	6	7	8
348	-	-	380603.93	2213054.22	Метод спутниковых геодезических измерений (определений)	$Mt = \sqrt{(m_0^2 + m_1^2)}=0.1$	Закрепление отсутствует
458	380604.20	2213054.47	380603.73	2213054.24	Метод спутниковых геодезических измерений (определений)	$Mt = \sqrt{(m_0^2 + m_1^2)}=0.1$	Закрепление отсутствует
457	380574.62	2213056.17	380574.63	2213056.21	Метод спутниковых геодезических измерений (определений)	$Mt = \sqrt{(m_0^2 + m_1^2)}=0.1$	Закрепление отсутствует
2. Сведения о частях границ уточняемого земельного участка с кадастровым номером 47:23:1922003:122 :							
Обозначение части границ		Горизонтальное проложение (S), м	Описание прохождения части границ	Сведения о согласовании местоположения границ (согласовано/спорное)			
от т.	до т.						
1	2	3	4	5			
457	455	18.51	-	-			
455	н647У	9.26	-	-			
н647У	349	20.20	-	-			
349	н578У	8.26	-	-			
н578У	348	10.65	-	-			
348	458	0.20	-	-			
458	457	29.17	-	-			

3. Сведения о характеристиках уточняемого земельного участка с кадастровым номером 47:23:1922003:122 :		
№ п/п	Наименование характеристики	Значение характеристики
1	2	3
1.	Адрес земельного участка	-
1.1.	Сведения о местоположении земельного участка (при отсутствии адреса) в структурированном в соответствии с федеральной информационной адресной системой виде	-
1.2.	Дополнительные сведения о местоположении земельного участка	-
2.	Площадь земельного участка \pm величина погрешности определения (вычисления) площади ($P \pm \Delta P$), м ²	553 \pm 8
3.	Формула, примененная для расчета предельной допустимой погрешности определения площади земельного участка, с подставленными значениями и итоговые (вычисленные) значения (ΔP), м ²	$\Delta P = 3.5 * M_{it} * \sqrt{P} = 3.5 * 0,1 * \sqrt{553} = 8$
4.	Площадь земельного участка согласно сведениям Единого государственного реестра недвижимости ($P_{кад}$), м ²	554
5.	Оценка расхождения P и $P_{кад}$ ($P - P_{кад}$), м ²	1
6.	Предельные минимальный и максимальный размеры земельного участка ($P_{мин}$ и $P_{макс}$), м ²	- -
7.	Кадастровый номер или иной государственный учетный номер (инвентарный) объекта недвижимости, расположенного на земельном участке	47:23:1922003:138
8.	Вид (виды) разрешенного использования	для организации коллективного садоводства
8.1.	Дополнительные сведения об использовании земельного участка	-
9.	Сведения о земельных участках (землях общего пользования, территории общего пользования), посредством которых обеспечивается доступ	-
10.	Иные сведения	-
4. Пояснения к сведениям об уточняемом земельном участке с кадастровым номером 47:23:1922003:122 :		
1.	-	

Сведения об уточняемых земельных участках, необходимые для исправления реестровых ошибок в сведениях о местоположении их границ

1. Сведения о характерных точках границ уточняемого земельного участка с кадастровым номером 47:23:1922003:123 :

Система координат МСК-47, зона 2

Зона № 2

Обозначение характерных точек границ	Координаты, м				Метод определения координат	Формулы, примененные для расчета средней квадратической погрешности определения границ (Mt), с подставленными в такие формулы значениями и итоговые (вычисленные) значения Mt, м	Описание закрепления точки
	содержатся в Едином государственном реестре недвижимости		определены в результате выполнения комплексных кадастровых работ				
	X	Y	X	Y			
1	2	3	4	5	6	7	8
459	380551.45	2212856.78	380551.46	2212856.95	Метод спутниковых геодезических измерений (определений)	$Mt = \sqrt{(m_0^2 + m_1^2)}=0.1$	Закрепление отсутствует
409	380552.71	2212877.53	380552.70	2212877.32	Метод спутниковых геодезических измерений (определений)	$Mt = \sqrt{(m_0^2 + m_1^2)}=0.1$	Закрепление отсутствует
н617У	-	-	380539.29	2212878.15	Метод спутниковых геодезических измерений (определений)	$Mt = \sqrt{(m_0^2 + m_1^2)}=0.1$	Закрепление отсутствует
н616У	-	-	380521.64	2212879.62	Метод спутниковых геодезических измерений (определений)	$Mt = \sqrt{(m_0^2 + m_1^2)}=0.1$	Закрепление отсутствует
412	380522.27	2212879.75	-	-	Метод спутниковых геодезических измерений (определений)	$Mt = \sqrt{(m_0^2 + m_1^2)}=0.1$	Временный межевой знак

1. Сведения о характерных точках границ уточняемого земельного участка с кадастровым номером 47:23:1922003:123 :

Система координат МСК-47, зона 2					Зона № 2		
Обозначение характерных точек границ	Координаты, м				Метод определения координат	Формулы, примененные для расчета средней квадратической погрешности определения координат характерных точек границ (Mt), с подставленными в такие формулы значениями и итоговые (вычисленные) значения Mt, м	Описание закрепления точки
	содержатся в Едином государственном реестре недвижимости		определены в результате выполнения комплексных кадастровых работ				
	X	Y	X	Y			
1	2	3	4	5	6	7	8
460	380521.16	2212859.25	-	-	Метод спутниковых геодезических измерений (определений)	$Mt = \sqrt{(m_0^2 + m_1^2)}=0.1$	Временный межевой знак
н315У	-	-	380520.23	2212858.86	Метод спутниковых геодезических измерений (определений)	$Mt = \sqrt{(m_0^2 + m_1^2)}=0.1$	Закрепление отсутствует
н314У	-	-	380523.01	2212858.63	Метод спутниковых геодезических измерений (определений)	$Mt = \sqrt{(m_0^2 + m_1^2)}=0.1$	Закрепление отсутствует
459	380551.45	2212856.78	380551.46	2212856.95	Метод спутниковых геодезических измерений (определений)	$Mt = \sqrt{(m_0^2 + m_1^2)}=0.1$	Закрепление отсутствует

2. Сведения о частях границ уточняемого земельного участка с кадастровым номером 47:23:1922003:123 :

Обозначение части границ		Горизонтальное проложение (S), м	Описание прохождения части границ	Сведения о согласовании местоположения границ (согласовано/спорное)
от т.	до т.			
1	2	3	4	5
459	409	20.41	-	-
409	н617У	13.44	-	-
н617У	н616У	17.71	-	-
н616У	н315У	20.81	-	-
н315У	н314У	2.79	-	-
н314У	459	28.50	-	-

3. Сведения о характеристиках уточняемого земельного участка с кадастровым номером 47:23:1922003:123 :		
№ п/п	Наименование характеристики	Значение характеристики
1	2	3
1.	Адрес земельного участка	-
1.1.	Сведения о местоположении земельного участка (при отсутствии адреса) в структурированном в соответствии с федеральной информационной адресной системой виде	-
1.2.	Дополнительные сведения о местоположении земельного участка	-
2.	Площадь земельного участка ± величина погрешности определения (вычисления) площади ($P \pm \Delta P$), м ²	642 ± 9
3.	Формула, примененная для расчета предельной допустимой погрешности определения площади земельного участка, с подставленными значениями и итоговые (вычисленные) значения (ΔP), м ²	$\Delta P = 3.5 * M_{it} * \sqrt{P} = 3.5 * 0,1 * \sqrt{642} = 9$
4.	Площадь земельного участка согласно сведениям Единого государственного реестра недвижимости ($P_{кад}$), м ²	629
5.	Оценка расхождения P и $P_{кад}$ ($P - P_{кад}$), м ²	13
6.	Предельные минимальный и максимальный размеры земельного участка ($P_{мин}$ и $P_{макс}$), м ²	- -
7.	Кадастровый номер или иной государственный учетный номер (инвентарный) объекта недвижимости, расположенного на земельном участке	47:23:1922003:133
8.	Вид (виды) разрешенного использования	для организации коллективного садоводства
8.1.	Дополнительные сведения об использовании земельного участка	-
9.	Сведения о земельных участках (землях общего пользования, территории общего пользования), посредством которых обеспечивается доступ	-
10.	Иные сведения	-
4. Пояснения к сведениям об уточняемом земельном участке с кадастровым номером 47:23:1922003:123 :		
1.	-	

Сведения об уточняемых земельных участках, необходимые для исправления реестровых ошибок в сведениях о местоположении их границ

1. Сведения о характерных точках границ уточняемого земельного участка с кадастровым номером 47:23:1922003:124 :

Система координат МСК-47, зона 2

Зона № 2

Обозначение характерных точек границ	Координаты, м				Метод определения координат	Формулы, примененные для расчета средней квадратической погрешности определения координат характерных точек границ (Mt), с подставленными в такие формулы значениями и итоговые (вычисленные) значения Mt, м	Описание закрепления точки
	содержатся в Едином государственном реестре недвижимости		определены в результате выполнения комплексных кадастровых работ				
	X	Y	X	Y			
1	2	3	4	5	6	7	8
347	380635.07	2213051.78	380635.06	2213051.62	Метод спутниковых геодезических измерений (определений)	$Mt = \sqrt{(m_0^2 + m_1^2)}=0.1$	Закрепление отсутствует
461	380636.52	2213072.06	380636.52	2213072.08	Метод спутниковых геодезических измерений (определений)	$Mt = \sqrt{(m_0^2 + m_1^2)}=0.1$	Закрепление отсутствует
н648У	-	-	380624.45	2213072.81	Метод спутниковых геодезических измерений (определений)	$Mt = \sqrt{(m_0^2 + m_1^2)}=0.1$	Закрепление отсутствует
н649У	-	-	380622.24	2213072.79	Метод спутниковых геодезических измерений (определений)	$Mt = \sqrt{(m_0^2 + m_1^2)}=0.1$	Закрепление отсутствует
430	380615.84	2213074.01	380615.66	2213073.33	Метод спутниковых геодезических измерений (определений)	$Mt = \sqrt{(m_0^2 + m_1^2)}=0.1$	Закрепление отсутствует

1. Сведения о характерных точках границ уточняемого земельного участка с кадастровым номером 47:23:1922003:124 :

Система координат МСК-47, зона 2

Зона № 2

Обозначение характерных точек границ	Координаты, м				Метод определения координат	Формулы, примененные для расчета средней квадратической погрешности определения координат характерных точек границ (Mt), с подставленными в такие формулы значениями и итоговые (вычисленные) значения Mt, м	Описание закрепления точки
	содержатся в Едином государственном реестре недвижимости		определены в результате выполнения комплексных кадастровых работ				
	X	Y	X	Y			
1	2	3	4	5	6	7	8
462	380605.61	2213074.17	380607.52	2213073.78	Метод спутниковых геодезических измерений (определений)	$Mt = \sqrt{(m_0^2 + m_1^2)}=0.1$	Закрепление отсутствует
429	380605.48	2213073.71	380605.21	2213073.53	Метод спутниковых геодезических измерений (определений)	$Mt = \sqrt{(m_0^2 + m_1^2)}=0.1$	Закрепление отсутствует
458	380604.20	2213054.47	380603.73	2213054.24	Метод спутниковых геодезических измерений (определений)	$Mt = \sqrt{(m_0^2 + m_1^2)}=0.1$	Закрепление отсутствует
348	-	-	380603.93	2213054.22	Метод спутниковых геодезических измерений (определений)	$Mt = \sqrt{(m_0^2 + m_1^2)}=0.1$	Закрепление отсутствует
347	380635.07	2213051.78	380635.06	2213051.62	Метод спутниковых геодезических измерений (определений)	$Mt = \sqrt{(m_0^2 + m_1^2)}=0.1$	Закрепление отсутствует

2. Сведения о частях границ уточняемого земельного участка с кадастровым номером 47:23:1922003:124 :				
Обозначение части границ		Горизонтальное проложение (S), м	Описание прохождения части границ	Сведения о согласовании местоположения границ (согласовано/спорное)
от т.	до т.			
1	2	3	4	5
347	461	20.51	-	-
461	н648У	12.09	-	-
н648У	н649У	2.21	-	-
н649У	430	6.60	-	-
430	462	8.15	-	-
462	429	2.32	-	-
429	458	19.35	-	-
458	348	0.20	-	-
348	347	31.24	-	-
3. Сведения о характеристиках уточняемого земельного участка с кадастровым номером 47:23:1922003:124 :				
№ п/п	Наименование характеристики		Значение характеристики	
1	2		3	
1.	Адрес земельного участка		-	
1.1.	Сведения о местоположении земельного участка (при отсутствии адреса) в структурированном в соответствии с федеральной информационной адресной системой виде		-	
1.2.	Дополнительные сведения о местоположении земельного участка		-	
2.	Площадь земельного участка ± величина погрешности определения (вычисления) площади ($P \pm \Delta P$), м ²		631 ± 9	
3.	Формула, примененная для расчета предельной допустимой погрешности определения площади земельного участка, с подставленными значениями и итоговые (вычисленные) значения (ΔP), м ²		$\Delta P = 3.5 * M_t * \sqrt{P} = 3.5 * 0,1 * \sqrt{631} = 9$	
4.	Площадь земельного участка согласно сведениям Единого государственного реестра недвижимости (P _{кад}), м ²		630	
5.	Оценка расхождения P и P _{кад} (P - P _{кад}), м ²		1	
6.	Предельные минимальный и максимальный размеры земельного участка (P _{мин} и P _{макс}), м ²		- -	
7.	Кадастровый номер или иной государственный учетный номер (инвентарный) объекта недвижимости, расположенного на земельном участке		-	
8.	Вид (виды) разрешенного использования		Для организации коллективного садоводства	
8.1.	Дополнительные сведения об использовании земельного участка		-	
9.	Сведения о земельных участках (землях общего пользования, территории общего пользования), посредством которых обеспечивается доступ		-	
10.	Иные сведения		-	
4. Пояснения к сведениям об уточняемом земельном участке с кадастровым номером 47:23:1922003:124 :				
1.	-			

Сведения об уточняемых земельных участках, необходимые для исправления реестровых ошибок в сведениях о местоположении их границ

1. Сведения о характерных точках границ уточняемого земельного участка с кадастровым номером 47:23:1922003:125 :

Система координат МСК-47, зона 2

Зона № 2

Обозначение характерных точек границ	Координаты, м				Метод определения координат	Формулы, примененные для расчета средней квадратической погрешности определения границ (Mt), с подставленными в такие формулы значениями и итоговые (вычисленные) значения Mt, м	Описание закрепления точки
	содержатся в Едином государственном реестре недвижимости		определены в результате выполнения комплексных кадастровых работ				
	X	Y	X	Y			
1	2	3	4	5	6	7	8
436	380629.54	2212972.22	380629.54	2212972.17	Метод спутниковых геодезических измерений (определений)	$Mt = \sqrt{(m_0^2 + m_1^2)}=0.1$	Закрепление отсутствует
354	380630.79	2212991.70	380630.78	2212991.63	Метод спутниковых геодезических измерений (определений)	$Mt = \sqrt{(m_0^2 + m_1^2)}=0.1$	Закрепление отсутствует
н584У	-	-	380630.19	2212991.64	Метод спутниковых геодезических измерений (определений)	$Mt = \sqrt{(m_0^2 + m_1^2)}=0.1$	Закрепление отсутствует
358	380610.92	2212993.51	380610.92	2212993.51	Метод спутниковых геодезических измерений (определений)	$Mt = \sqrt{(m_0^2 + m_1^2)}=0.1$	Закрепление отсутствует
357	380600.51	2212994.77	380599.88	2212994.68	Метод спутниковых геодезических измерений (определений)	$Mt = \sqrt{(m_0^2 + m_1^2)}=0.1$	Закрепление отсутствует

1. Сведения о характерных точках границ уточняемого земельного участка с кадастровым номером 47:23:1922003:125 :

Система координат МСК-47, зона 2

Зона № 2

Обозначение характерных точек границ	Координаты, м				Метод определения координат	Формулы, примененные для расчета средней квадратической погрешности определения координат характерных точек границ (Mt), с подставленными в такие формулы значениями и итоговые (вычисленные) значения Mt, м	Описание закрепления точки
	содержатся в Едином государственном реестре недвижимости		определены в результате выполнения комплексных кадастровых работ				
	X	Y	X	Y			
1	2	3	4	5	6	7	8
497	-	-	380599.32	2212989.76	Метод спутниковых геодезических измерений (определений)	$Mt = \sqrt{(m_0^2 + m_1^2)}=0.1$	Закрепление отсутствует
437	380598.55	2212974.70	380598.34	2212974.46	Метод спутниковых геодезических измерений (определений)	$Mt = \sqrt{(m_0^2 + m_1^2)}=0.1$	Закрепление отсутствует
н641У	-	-	380614.50	2212973.25	Метод спутниковых геодезических измерений (определений)	$Mt = \sqrt{(m_0^2 + m_1^2)}=0.1$	Закрепление отсутствует
н640У	-	-	380629.01	2212972.22	Метод спутниковых геодезических измерений (определений)	$Mt = \sqrt{(m_0^2 + m_1^2)}=0.1$	Закрепление отсутствует
436	380629.54	2212972.22	380629.54	2212972.17	Метод спутниковых геодезических измерений (определений)	$Mt = \sqrt{(m_0^2 + m_1^2)}=0.1$	Закрепление отсутствует

2. Сведения о частях границ уточняемого земельного участка с кадастровым номером 47:23:1922003:125 :				
Обозначение части границ		Горизонтальное проложение (S), м	Описание прохождения части границ	Сведения о согласовании местоположения границ (согласовано/спорное)
от т.	до т.			
1	2	3	4	5
436	354	19.50	-	-
354	н584У	0.59	-	-
н584У	358	19.36	-	-
358	357	11.10	-	-
357	497	4.95	-	-
497	437	15.33	-	-
437	н641У	16.21	-	-
н641У	н640У	14.55	-	-
н640У	436	0.53	-	-
3. Сведения о характеристиках уточняемого земельного участка с кадастровым номером 47:23:1922003:125 :				
№ п/п	Наименование характеристики		Значение характеристики	
1	2		3	
1.	Адрес земельного участка		-	
1.1.	Сведения о местоположении земельного участка (при отсутствии адреса) в структурированном в соответствии с федеральной информационной адресной системой виде		-	
1.2.	Дополнительные сведения о местоположении земельного участка		-	
2.	Площадь земельного участка ± величина погрешности определения (вычисления) площади ($P \pm \Delta P$), м ²		620 ± 9	
3.	Формула, примененная для расчета предельной допустимой погрешности определения площади земельного участка, с подставленными значениями и итоговые (вычисленные) значения (ΔP), м ²		$\Delta P = 3.5 * M_t * \sqrt{P} = 3.5 * 0,1 * \sqrt{620} = 9$	
4.	Площадь земельного участка согласно сведениям Единого государственного реестра недвижимости (Р _{кад}), м ²		607	
5.	Оценка расхождения Р и Р _{кад} (Р - Р _{кад}), м ²		13	
6.	Предельные минимальный и максимальный размеры земельного участка (Р _{мин} и Р _{макс}), м ²		- -	
7.	Кадастровый номер или иной государственный учетный номер (инвентарный) объекта недвижимости, расположенного на земельном участке		-	
8.	Вид (виды) разрешенного использования		Для организации коллективного садоводства	
8.1.	Дополнительные сведения об использовании земельного участка		-	
9.	Сведения о земельных участках (землях общего пользования, территории общего пользования), посредством которых обеспечивается доступ		-	
10.	Иные сведения		-	
4. Пояснения к сведениям об уточняемом земельном участке с кадастровым номером 47:23:1922003:125 :				
1.	-			

Сведения об уточняемых земельных участках, необходимые для исправления реестровых ошибок в сведениях о местоположении их границ

1. Сведения о характерных точках границ уточняемого земельного участка с кадастровым номером 47:23:1922003:127 :

Система координат МСК-47, зона 2

Зона № 2

Обозначение характерных точек границ	Координаты, м				Метод определения координат	Формулы, примененные для расчета средней квадратической погрешности определения координат характерных точек границ (Mt), с подставленными в такие формулы значениями и итоговые (вычисленные) значения Mt, м	Описание закрепления точки
	содержатся в Едином государственном реестре недвижимости		определены в результате выполнения комплексных кадастровых работ				
	X	Y	X	Y			
1	2	3	4	5	6	7	8
461	380636.52	2213072.06	380636.52	2213072.08	Метод спутниковых геодезических измерений (определений)	$Mt = \sqrt{(m_0^2 + m_1^2)}=0.1$	Закрепление отсутствует
463	380638.59	2213101.07	380638.56	2213101.07	Метод спутниковых геодезических измерений (определений)	$Mt = \sqrt{(m_0^2 + m_1^2)}=0.1$	Закрепление отсутствует
427	380617.90	2213102.11	380617.79	2213102.12	Метод спутниковых геодезических измерений (определений)	$Mt = \sqrt{(m_0^2 + m_1^2)}=0.1$	Закрепление отсутствует
н637У	-	-	380616.62	2213084.83	Метод спутниковых геодезических измерений (определений)	$Mt = \sqrt{(m_0^2 + m_1^2)}=0.1$	Закрепление отсутствует
430	380615.84	2213074.01	380615.66	2213073.33	Метод спутниковых геодезических измерений (определений)	$Mt = \sqrt{(m_0^2 + m_1^2)}=0.1$	Закрепление отсутствует

1. Сведения о характерных точках границ уточняемого земельного участка с кадастровым номером 47:23:1922003:127 :							
Система координат МСК-47, зона 2						Зона №2	
Обозначение характерных точек границ	Координаты, м				Метод определения координат	Формулы, примененные для расчета средней квадратической погрешности определения координат характерных точек границ (Mt), с подставленными в такие формулы значениями и итоговые (вычисленные) значения Mt, м	Описание закрепления точки
	содержатся в Едином государственном реестре недвижимости		определены в результате выполнения комплексных кадастровых работ				
	X	Y	X	Y			
1	2	3	4	5	6	7	8
н649У	-	-	380622.24	2213072.79	Метод спутниковых геодезических измерений (определений)	$Mt = \sqrt{(m_0^2 + m_1^2)}=0.1$	Закрепление отсутствует
н648У	-	-	380624.45	2213072.81	Метод спутниковых геодезических измерений (определений)	$Mt = \sqrt{(m_0^2 + m_1^2)}=0.1$	Закрепление отсутствует
461	380636.52	2213072.06	380636.52	2213072.08	Метод спутниковых геодезических измерений (определений)	$Mt = \sqrt{(m_0^2 + m_1^2)}=0.1$	Закрепление отсутствует
2. Сведения о частях границ уточняемого земельного участка с кадастровым номером 47:23:1922003:127 :							
Обозначение части границ		Горизонтальное проложение (S), м	Описание прохождения части границ	Сведения о согласовании местоположения границ (согласовано/спорное)			
от т.	до т.						
1	2	3	4	5			
461	463	29.06	-	-			
463	427	20.80	-	-			
427	н637У	17.33	-	-			
н637У	430	11.54	-	-			
430	н649У	6.60	-	-			
н649У	н648У	2.21	-	-			
н648У	461	12.09	-	-			

3. Сведения о характеристиках уточняемого земельного участка с кадастровым номером 47:23:1922003:127 :		
№ п/п	Наименование характеристики	Значение характеристики
1	2	3
1.	Адрес земельного участка	-
1.1.	Сведения о местоположении земельного участка (при отсутствии адреса) в структурированном в соответствии с федеральной информационной адресной системой виде	-
1.2.	Дополнительные сведения о местоположении земельного участка	-
2.	Площадь земельного участка ± величина погрешности определения (вычисления) площади ($P \pm \Delta P$), м ²	603 ± 9
3.	Формула, примененная для расчета предельной допустимой погрешности определения площади земельного участка, с подставленными значениями и итоговые (вычисленные) значения (ΔP), м ²	$\Delta P = 3.5 * M_t * \sqrt{P} = 3.5 * 0,1 * \sqrt{603} = 9$
4.	Площадь земельного участка согласно сведениям Единого государственного реестра недвижимости ($P_{\text{кад}}$), м ²	594
5.	Оценка расхождения P и $P_{\text{кад}}$ ($P - P_{\text{кад}}$), м ²	9
6.	Предельные минимальный и максимальный размеры земельного участка ($P_{\text{мин}}$ и $P_{\text{макс}}$), м ²	- -
7.	Кадастровый номер или иной государственный учетный номер (инвентарный) объекта недвижимости, расположенного на земельном участке	-
8.	Вид (виды) разрешенного использования	для организации коллективного садоводства
8.1.	Дополнительные сведения об использовании земельного участка	-
9.	Сведения о земельных участках (землях общего пользования, территории общего пользования), посредством которых обеспечивается доступ	-
10.	Иные сведения	-
4. Пояснения к сведениям об уточняемом земельном участке с кадастровым номером 47:23:1922003:127 :		
1.	-	

Сведения об уточняемых земельных участках, необходимые для исправления реестровых ошибок в сведениях о местоположении их границ

1. Сведения о характерных точках границ уточняемого земельного участка с кадастровым номером 47:23:1922003:128 :

Система координат МСК-47, зона 2

Зона № 2

Обозначение характерных точек границ	Координаты, м				Метод определения координат	Формулы, примененные для расчета средней квадратической погрешности определения координат характерных точек границ (Mt), с подставленными в такие формулы значениями и итоговые (вычисленные) значения Mt, м	Описание закрепления точки
	содержатся в Едином государственном реестре недвижимости		определены в результате выполнения комплексных кадастровых работ				
	X	Y	X	Y			
1	2	3	4	5	6	7	8
452	380585.28	2212777.13	380584.94	2212777.19	Метод спутниковых геодезических измерений (определений)	$Mt = \sqrt{(m_0^2 + m_1^2)}=0.1$	Закрепление отсутствует
464	380556.06	2212779.32	380556.06	2212779.32	Метод спутниковых геодезических измерений (определений)	$Mt = \sqrt{(m_0^2 + m_1^2)}=0.1$	Закрепление отсутствует
465	380554.50	2212757.74	380554.49	2212757.56	Метод спутниковых геодезических измерений (определений)	$Mt = \sqrt{(m_0^2 + m_1^2)}=0.1$	Закрепление отсутствует
н367У	-	-	380571.91	2212756.19	Метод спутниковых геодезических измерений (определений)	$Mt = \sqrt{(m_0^2 + m_1^2)}=0.1$	Закрепление отсутствует
453	380584.06	2212755.73	380583.72	2212755.34	Метод спутниковых геодезических измерений (определений)	$Mt = \sqrt{(m_0^2 + m_1^2)}=0.1$	Закрепление отсутствует

1. Сведения о характерных точках границ уточняемого земельного участка с кадастровым номером 47:23:1922003:128 :							
Система координат МСК-47, зона 2						Зона № 2	
Обозначение характерных точек границ	Координаты, м				Метод определения координат	Формулы, примененные для расчета средней квадратической погрешности определения координат характерных точек границ (Mt), с подставленными в такие формулы значениями и итоговые (вычисленные) значения Mt, м	Описание закрепления точки
	содержатся в Едином государственном реестре недвижимости		определены в результате выполнения комплексных кадастровых работ				
	X	Y	X	Y			
1	2	3	4	5	6	7	8
452	380585.28	2212777.13	380584.94	2212777.19	Метод спутниковых геодезических измерений (определений)	$Mt = \sqrt{(m_0^2 + m_1^2)} = 0.1$	Закрепление отсутствует
2. Сведения о частях границ уточняемого земельного участка с кадастровым номером 47:23:1922003:128 :							
Обозначение части границ		Горизонтальное проложение (S), м		Описание прохождения части границ	Сведения о согласовании местоположения границ (согласовано/спорное)		
от т.	до т.						
1	2	3		4	5		
452	464	28.96		-	-		
464	465	21.82		-	-		
465	н367У	17.47		-	-		
н367У	453	11.84		-	-		
453	452	21.88		-	-		
3. Сведения о характеристиках уточняемого земельного участка с кадастровым номером 47:23:1922003:128 :							
№ п/п	Наименование характеристики				Значение характеристики		
1	2				3		
1.	Адрес земельного участка				-		
1.1.	Сведения о местоположении земельного участка (при отсутствии адреса) в структурированном в соответствии с федеральной информационной адресной системой виде				-		
1.2.	Дополнительные сведения о местоположении земельного участка				-		
2.	Площадь земельного участка ± величина погрешности определения (вычисления) площади (P ± ΔP), м2				637 ± 9		
3.	Формула, примененная для расчета предельной допустимой погрешности определения площади земельного участка, с подставленными значениями и итоговые (вычисленные) значения (ΔP), м2				$\Delta P = 3.5 * Mt * \sqrt{P} = 3.5 * 0,1 * \sqrt{637} = 9$		
4.	Площадь земельного участка согласно сведениям Единого государственного реестра недвижимости (Pкад), м2				635		
5.	Оценка расхождения P и Pкад (P - Pкад), м2				2		
6.	Предельные минимальный и максимальный размеры земельного участка (Pмин и Pмакс), м2				-		

3. Сведения о характеристиках уточняемого земельного участка с кадастровым номером 47:23:1922003:128 :

№ п/п	Наименование характеристики	Значение характеристики
1	2	3
7.	Кадастровый номер или иной государственный учетный номер (инвентарный) объекта недвижимости, расположенного на земельном участке	47:23:1922003:143
8.	Вид (виды) разрешенного использования	для организации коллективного садоводства
8.1.	Дополнительные сведения об использовании земельного участка	-
9.	Сведения о земельных участках (землях общего пользования, территории общего пользования), посредством которых обеспечивается доступ	-
10.	Иные сведения	-

4. Пояснения к сведениям об уточняемом земельном участке с кадастровым номером 47:23:1922003:128 :

1.	-
----	---

Сведения об уточняемых земельных участках, необходимые для исправления реестровых ошибок в сведениях о местоположении их границ

1. Сведения о характерных точках границ уточняемого земельного участка с кадастровым номером 47:23:1922003:129 :

Система координат МСК-47, зона 2

Зона № 2

Обозначение характерных точек границ	Координаты, м				Метод определения координат	Формулы, примененные для расчета средней квадратической погрешности определения координат характерных точек границ (Mt), с подставленными в такие формулы значениями и итоговые (вычисленные) значения Mt, м	Описание закрепления точки
	содержатся в Едином государственном реестре недвижимости		определены в результате выполнения комплексных кадастровых работ				
	X	Y	X	Y			
1	2	3	4	5	6	7	8
466	380666.78	2213109.42	380666.78	2213109.42	Метод спутниковых геодезических измерений (определений)	$Mt = \sqrt{(m_0^2 + m_1^2)}=0.1$	Закрепление отсутствует
467	380688.94	2213108.30	380689.23	2213108.29	Метод спутниковых геодезических измерений (определений)	$Mt = \sqrt{(m_0^2 + m_1^2)}=0.1$	Закрепление отсутствует
н380У	-	-	380689.20	2213108.53	Метод спутниковых геодезических измерений (определений)	$Mt = \sqrt{(m_0^2 + m_1^2)}=0.1$	Закрепление отсутствует
н379У	-	-	380690.58	2213130.13	Метод спутниковых геодезических измерений (определений)	$Mt = \sqrt{(m_0^2 + m_1^2)}=0.1$	Закрепление отсутствует
н378У	-	-	380691.17	2213140.11	Метод спутниковых геодезических измерений (определений)	$Mt = \sqrt{(m_0^2 + m_1^2)}=0.1$	Закрепление отсутствует

1. Сведения о характерных точках границ уточняемого земельного участка с кадастровым номером 47:23:1922003:129 :

Система координат МСК-47, зона 2

Зона № 2

Обозначение характерных точек границ	Координаты, м				Метод определения координат	Формулы, примененные для расчета средней квадратической погрешности определения координат характерных точек границ (Mt), с подставленными в такие формулы значениями и итоговые (вычисленные) значения Mt, м	Описание закрепления точки
	содержатся в Едином государственном реестре недвижимости		определены в результате выполнения комплексных кадастровых работ				
	X	Y	X	Y			
1	2	3	4	5	6	7	8
н650У	-	-	380689.93	2213140.18	Метод спутниковых геодезических измерений (определений)	0.1	Закрепление отсутствует
н651У	-	-	380690.21	2213142.00	Метод спутниковых геодезических измерений (определений)	0.1	Закрепление отсутствует
н652У	-	-	380686.65	2213143.60	Метод спутниковых геодезических измерений (определений)	0.1	Закрепление отсутствует
н653У	-	-	380680.81	2213144.58	Метод спутниковых геодезических измерений (определений)	0.1	Закрепление отсутствует
н654У	-	-	380680.17	2213140.74	Метод спутниковых геодезических измерений (определений)	0.1	Закрепление отсутствует

1. Сведения о характерных точках границ уточняемого земельного участка с кадастровым номером 47:23:1922003:129 :

Система координат МСК-47, зона 2

Зона № 2

Обозначение характерных точек границ	Координаты, м				Метод определения координат	Формулы, примененные для расчета средней квадратической погрешности определения координат характерных точек границ (Mt), с подставленными в такие формулы значениями и итоговые (вычисленные) значения Mt, м	Описание закрепления точки
	содержатся в Едином государственном реестре недвижимости		определены в результате выполнения комплексных кадастровых работ				
	X	Y	X	Y			
1	2	3	4	5	6	7	8
468	380690.75	2213139.63	-	-	Метод спутниковых геодезических измерений (определений)	$Mt = \sqrt{(m_0^2 + m_1^2)}=0.1$	Временный межевой знак
469	380669.88	2213140.83	-	-	Метод спутниковых геодезических измерений (определений)	$Mt = \sqrt{(m_0^2 + m_1^2)}=0.1$	Временный межевой знак
н655У	-	-	380670.15	2213141.31	Метод спутниковых геодезических измерений (определений)	$Mt = \sqrt{(m_0^2 + m_1^2)}=0.1$	Закрепление отсутствует
469	-	-	380669.88	2213140.83	Метод спутниковых геодезических измерений (определений)	$Mt = \sqrt{(m_0^2 + m_1^2)}=0.1$	Закрепление отсутствует
466	380666.78	2213109.42	380666.78	2213109.42	Метод спутниковых геодезических измерений (определений)	$Mt = \sqrt{(m_0^2 + m_1^2)}=0.1$	Закрепление отсутствует

2. Сведения о частях границ уточняемого земельного участка с кадастровым номером 47:23:1922003:129 :				
Обозначение части границ		Горизонтальное проложение (S), м	Описание прохождения части границ	Сведения о согласовании местоположения границ (согласовано/спорное)
от т.	до т.			
1	2	3	4	5
466	467	22.48	-	-
467	н380У	0.24	-	-
н380У	н379У	21.64	-	-
н379У	н378У	10.00	-	-
н378У	н650У	1.24	-	-
н650У	н651У	1.84	-	-
н651У	н652У	3.90	-	-
н652У	н653У	5.92	-	-
н653У	н654У	3.89	-	-
н654У	н655У	10.04	-	-
н655У	469	0.55	-	-
469	466	31.56	-	-
3. Сведения о характеристиках уточняемого земельного участка с кадастровым номером 47:23:1922003:129 :				
№ п/п	Наименование характеристики		Значение характеристики	
1	2		3	
1.	Адрес земельного участка		-	
1.1.	Сведения о местоположении земельного участка (при отсутствии адреса) в структурированном в соответствии с федеральной информационной адресной системой виде		-	
1.2.	Дополнительные сведения о местоположении земельного участка		-	
2.	Площадь земельного участка ± величина погрешности определения (вычисления) площади ($P \pm \Delta P$), м ²		730 ± 9	
3.	Формула, примененная для расчета предельной допустимой погрешности определения площади земельного участка, с подставленными значениями и итоговые (вычисленные) значения (ΔP), м ²		$\Delta P = 3.5 * M_t * \sqrt{P} = 3.5 * 0,1 * \sqrt{696} = 9$	
4.	Площадь земельного участка согласно сведениям Единого государственного реестра недвижимости (P _{кад}), м ²		678	
5.	Оценка расхождения P и P _{кад} (P - P _{кад}), м ²		52	
6.	Предельные минимальный и максимальный размеры земельного участка (P _{мин} и P _{макс}), м ²		- -	
7.	Кадастровый номер или иной государственный учетный номер (инвентарный) объекта недвижимости, расположенного на земельном участке		-	
8.	Вид (виды) разрешенного использования		Для организации коллективного садоводства	
8.1.	Дополнительные сведения об использовании земельного участка		-	
9.	Сведения о земельных участках (землях общего пользования, территории общего пользования), посредством которых обеспечивается доступ		-	
10.	Иные сведения		-	

4. Пояснения к сведениям об уточняемом земельном участке с кадастровым номером 47:23:1922003:129 :

1.

-

Сведения об уточняемых земельных участках, необходимые для исправления реестровых ошибок в сведениях о местоположении их границ

1. Сведения о характерных точках границ уточняемого земельного участка с кадастровым номером 47:23:1922003:130 :

Система координат МСК-47, зона 2

Зона № 2

Обозначение характерных точек границ	Координаты, м				Метод определения координат	Формулы, примененные для расчета средней квадратической погрешности определения координат характерных точек границ (Mt), с подставленными в такие формулы значениями и итоговые (вычисленные) значения Mt, м	Описание закрепления точки
	содержатся в Едином государственном реестре недвижимости		определены в результате выполнения комплексных кадастровых работ				
	X	Y	X	Y			
1	2	3	4	5	6	7	8
470	380548.73	2212678.10	380548.73	2212678.10	Метод спутниковых геодезических измерений (определений)	$Mt = \sqrt{(m_0^2 + m_1^2)}=0.1$	Закрепление отсутствует
471	380566.03	2212676.52	380566.03	2212676.52	Метод спутниковых геодезических измерений (определений)	$Mt = \sqrt{(m_0^2 + m_1^2)}=0.1$	Закрепление отсутствует
472	380570.44	2212676.11	380570.44	2212676.11	Метод спутниковых геодезических измерений (определений)	$Mt = \sqrt{(m_0^2 + m_1^2)}=0.1$	Закрепление отсутствует
408	380578.77	2212675.35	380578.62	2212675.27	Метод спутниковых геодезических измерений (определений)	$Mt = \sqrt{(m_0^2 + m_1^2)}=0.1$	Закрепление отсутствует
н645У	-	-	380578.83	2212678.25	Метод спутниковых геодезических измерений (определений)	$Mt = \sqrt{(m_0^2 + m_1^2)}=0.1$	Закрепление отсутствует

1. Сведения о характерных точках границ уточняемого земельного участка с кадастровым номером 47:23:1922003:130 :

Система координат МСК-47, зона 2

Зона № 2

Обозначение характерных точек границ	Координаты, м				Метод определения координат	Формулы, примененные для расчета средней квадратической погрешности определения координат характерных точек границ (Mt), с подставленными в такие формулы значениями и итоговые (вычисленные) значения Mt, м	Описание закрепления точки
	содержатся в Едином государственном реестре недвижимости		определены в результате выполнения комплексных кадастровых работ				
	X	Y	X	Y			
1	2	3	4	5	6	7	8
н644У	-	-	380579.49	2212684.96	Метод спутниковых геодезических измерений (определений)	$Mt = \sqrt{(m_0^2 + m_1^2)}=0.1$	Закрепление отсутствует
449	380580.34	2212695.48	380580.02	2212695.33	Метод спутниковых геодезических измерений (определений)	$Mt = \sqrt{(m_0^2 + m_1^2)}=0.1$	Закрепление отсутствует
н359У	-	-	380577.20	2212695.49	Метод спутниковых геодезических измерений (определений)	$Mt = \sqrt{(m_0^2 + m_1^2)}=0.1$	Закрепление отсутствует
н358У	-	-	380572.04	2212695.92	Метод спутниковых геодезических измерений (определений)	$Mt = \sqrt{(m_0^2 + m_1^2)}=0.1$	Закрепление отсутствует
473	380550.14	2212697.61	380550.14	2212697.61	Метод спутниковых геодезических измерений (определений)	$Mt = \sqrt{(m_0^2 + m_1^2)}=0.1$	Закрепление отсутствует

1. Сведения о характерных точках границ уточняемого земельного участка с кадастровым номером 47:23:1922003:130 :							
Система координат МСК-47, зона 2						Зона № 2	
Обозначение характерных точек границ	Координаты, м				Метод определения координат	Формулы, примененные для расчета средней квадратической погрешности определения координат характерных точек границ (Mt), с подставленными в такие формулы значениями и итоговые (вычисленные) значения Mt, м	Описание закрепления точки
	содержатся в Едином государственном реестре недвижимости		определены в результате выполнения комплексных кадастровых работ				
	X	Y	X	Y			
1	2	3	4	5	6	7	8
470	380548.73	2212678.10	380548.73	2212678.10	Метод спутниковых геодезических измерений (определений)	$Mt = \sqrt{(m_0^2 + m_1^2)} = 0.1$	Закрепление отсутствует
2. Сведения о частях границ уточняемого земельного участка с кадастровым номером 47:23:1922003:130 :							
Обозначение части границ		Горизонтальное проложение (S), м		Описание прохождения части границ	Сведения о согласовании местоположения границ (согласовано/спорное)		
от т.	до т.						
1	2	3		4	5		
470	471	17.37		-	-		
471	472	4.43		-	-		
472	408	8.22		-	-		
408	н645У	2.99		-	-		
н645У	н644У	6.74		-	-		
н644У	449	10.38		-	-		
449	н359У	2.82		-	-		
н359У	н358У	5.18		-	-		
н358У	473	21.97		-	-		
473	470	19.56		-	-		
3. Сведения о характеристиках уточняемого земельного участка с кадастровым номером 47:23:1922003:130 :							
№ п/п	Наименование характеристики				Значение характеристики		
1	2				3		
1.	Адрес земельного участка				-		
1.1.	Сведения о местоположении земельного участка (при отсутствии адреса) в структурированном в соответствии с федеральной информационной адресной системой виде				-		
1.2.	Дополнительные сведения о местоположении земельного участка				-		
2.	Площадь земельного участка ± величина погрешности определения (вычисления) площади (P ± ΔP), м ²				595 ± 9		
3.	Формула, примененная для расчета предельной допустимой погрешности определения площади земельного участка, с подставленными значениями и итоговые (вычисленные) значения (ΔP), м ²				$\Delta P = 3.5 * Mt * \sqrt{P} = 3.5 * 0,1 * \sqrt{595} = 9$		

3. Сведения о характеристиках уточняемого земельного участка с кадастровым номером 47:23:1922003:130 :

№ п/п	Наименование характеристики	Значение характеристики
1	2	3
4.	Площадь земельного участка согласно сведениям Единого государственного реестра недвижимости (Ркад), м2	600
5.	Оценка расхождения Р и Ркад (Р - Ркад), м2	5
6.	Предельные минимальный и максимальный размеры земельного участка (Рмин и Рмакс), м2	- -
7.	Кадастровый номер или иной государственный учетный номер (инвентарный) объекта недвижимости, расположенного на земельном участке	-
8.	Вид (виды) разрешенного использования	для организации коллективного садоводства
8.1.	Дополнительные сведения об использовании земельного участка	-
9.	Сведения о земельных участках (землях общего пользования, территории общего пользования), посредством которых обеспечивается доступ	-
10.	Иные сведения	-

4. Пояснения к сведениям об уточняемом земельном участке с кадастровым номером 47:23:1922003:130 :

1.	-
----	---

Сведения об уточняемых земельных участках, необходимые для исправления реестровых ошибок в сведениях о местоположении их границ

1. Сведения о характерных точках границ уточняемого земельного участка с кадастровым номером 47:23:1922003:131 :

Система координат МСК-47, зона 2

Зона № 2

Обозначение характерных точек границ	Координаты, м				Метод определения координат	Формулы, примененные для расчета средней квадратической погрешности определения границ (Mt), с подставленными в такие формулы значениями и итоговые (вычисленные) значения Mt, м	Описание закрепления точки
	содержатся в Едином государственном реестре недвижимости		определены в результате выполнения комплексных кадастровых работ				
	X	Y	X	Y			
1	2	3	4	5	6	7	8
417	380627.59	2213111.64	380625.76	2213111.73	Метод спутниковых геодезических измерений (определений)	$Mt = \sqrt{(m_0^2 + m_1^2)}=0.1$	Закрепление отсутствует
474	380648.72	2213110.31	380648.89	2213110.30	Метод спутниковых геодезических измерений (определений)	$Mt = \sqrt{(m_0^2 + m_1^2)}=0.1$	Закрепление отсутствует
н656У	-	-	380648.57	2213114.83	Метод спутниковых геодезических измерений (определений)	$Mt = \sqrt{(m_0^2 + m_1^2)}=0.1$	Закрепление отсутствует
н657У	-	-	380649.86	2213142.47	Метод спутниковых геодезических измерений (определений)	$Mt = \sqrt{(m_0^2 + m_1^2)}=0.1$	Закрепление отсутствует
475	380649.94	2213141.97	-	-	Метод спутниковых геодезических измерений (определений)	$Mt = \sqrt{(m_0^2 + m_1^2)}=0.1$	Временный межевой знак

1. Сведения о характерных точках границ уточняемого земельного участка с кадастровым номером 47:23:1922003:131 :

Система координат МСК-47, зона 2

Зона № 2

Обозначение характерных точек границ	Координаты, м				Метод определения координат	Формулы, примененные для расчета средней квадратической погрешности определения координат характерных точек границ (Mt), с подставленными в такие формулы значениями и итоговые (вычисленные) значения Mt, м	Описание закрепления точки
	содержатся в Едином государственном реестре недвижимости		определены в результате выполнения комплексных кадастровых работ				
	X	Y	X	Y			
1	2	3	4	5	6	7	8
418	380630.16	2213142.94	-	-	Метод спутниковых геодезических измерений (определений)	$Mt = \sqrt{(m_0^2 + m_1^2)}=0.1$	Временный межевой знак
н625У	-	-	380629.89	2213143.62	Метод спутниковых геодезических измерений (определений)	$Mt = \sqrt{(m_0^2 + m_1^2)}=0.1$	Закрепление отсутствует
н624У	-	-	380629.86	2213142.28	Метод спутниковых геодезических измерений (определений)	$Mt = \sqrt{(m_0^2 + m_1^2)}=0.1$	Закрепление отсутствует
н623У	-	-	380629.64	2213142.28	Метод спутниковых геодезических измерений (определений)	$Mt = \sqrt{(m_0^2 + m_1^2)}=0.1$	Закрепление отсутствует
н622У	-	-	380628.88	2213135.99	Метод спутниковых геодезических измерений (определений)	$Mt = \sqrt{(m_0^2 + m_1^2)}=0.1$	Закрепление отсутствует

1. Сведения о характерных точках границ уточняемого земельного участка с кадастровым номером 47:23:1922003:131 :							
Система координат МСК-47, зона 2						Зона № 2	
Обозначение характерных точек границ	Координаты, м				Метод определения координат	Формулы, примененные для расчета средней квадратической погрешности определения координат характерных точек границ (Mt), с подставленными в такие формулы значениями и итоговые (вычисленные) значения Mt, м	Описание закрепления точки
	содержатся в Едином государственном реестре недвижимости		определены в результате выполнения комплексных кадастровых работ				
	X	Y	X	Y			
1	2	3	4	5	6	7	8
н621У	-	-	380626.58	2213116.54	Метод спутниковых геодезических измерений (определений)	$Mt = \sqrt{(m_0^2 + m_1^2)}=0.1$	Закрепление отсутствует
417	380627.59	2213111.64	380625.76	2213111.73	Метод спутниковых геодезических измерений (определений)	$Mt = \sqrt{(m_0^2 + m_1^2)}=0.1$	Закрепление отсутствует
2. Сведения о частях границ уточняемого земельного участка с кадастровым номером 47:23:1922003:131 :							
Обозначение части границ		Горизонтальное проложение (S), м		Описание прохождения части границ	Сведения о согласовании местоположения границ (согласовано/спорное)		
от т.	до т.						
1	2	3		4	5		
417	474	23.17		-	-		
474	н656У	4.54		-	-		
н656У	н657У	27.67		-	-		
н657У	н625У	20.00		-	-		
н625У	н624У	1.34		-	-		
н624У	н623У	0.22		-	-		
н623У	н622У	6.34		-	-		
н622У	н621У	19.59		-	-		
н621У	417	4.88		-	-		
3. Сведения о характеристиках уточняемого земельного участка с кадастровым номером 47:23:1922003:131 :							
№ п/п	Наименование характеристики					Значение характеристики	
1	2					3	
1.	Адрес земельного участка					-	
1.1.	Сведения о местоположении земельного участка (при отсутствии адреса) в структурированном в соответствии с федеральной информационной адресной системой виде					-	
1.2.	Дополнительные сведения о местоположении земельного участка					-	

3. Сведения о характеристиках уточняемого земельного участка с кадастровым номером 47:23:1922003:131 :		
№ п/п	Наименование характеристики	Значение характеристики
1	2	3
2.	Площадь земельного участка ± величина погрешности определения (вычисления) площади ($P \pm \Delta P$), м ²	684 ± 9
3.	Формула, примененная для расчета предельной допустимой погрешности определения площади земельного участка, с подставленными значениями и итоговые (вычисленные) значения (ΔP), м ²	$\Delta P = 3.5 * M_t * \sqrt{P} = 3.5 * 0,1 * \sqrt{684} = 9$
4.	Площадь земельного участка согласно сведениям Единого государственного реестра недвижимости ($P_{\text{кад}}$), м ²	646
5.	Оценка расхождения P и $P_{\text{кад}}$ ($P - P_{\text{кад}}$), м ²	38
6.	Предельные минимальный и максимальный размеры земельного участка ($P_{\text{мин}}$ и $P_{\text{макс}}$), м ²	- -
7.	Кадастровый номер или иной государственный учетный номер (инвентарный) объекта недвижимости, расположенного на земельном участке	47:23:1922003:135
8.	Вид (виды) разрешенного использования	Для организации коллективного садоводства
8.1.	Дополнительные сведения об использовании земельного участка	-
9.	Сведения о земельных участках (землях общего пользования, территории общего пользования), посредством которых обеспечивается доступ	-
10.	Иные сведения	-
4. Пояснения к сведениям об уточняемом земельном участке с кадастровым номером 47:23:1922003:131 :		
1.	-	

Сведения об уточняемых земельных участках, необходимые для исправления реестровых ошибок в сведениях о местоположении их границ

1. Сведения о характерных точках границ уточняемого земельного участка с кадастровым номером 47:23:1922003:132 :

Система координат МСК-47, зона 2

Зона № 2

Обозначение характерных точек границ	Координаты, м				Метод определения координат	Формулы, примененные для расчета средней квадратической погрешности определения границ (Mt), с подставленными в такие формулы значениями и итоговые (вычисленные) значения Mt, м	Описание закрепления точки
	содержатся в Едином государственном реестре недвижимости		определены в результате выполнения комплексных кадастровых работ				
	X	Y	X	Y			
1	2	3	4	5	6	7	8
474	380648.72	2213110.31	380648.89	2213110.30	Метод спутниковых геодезических измерений (определений)	$Mt = \sqrt{(m_0^2 + m_1^2)}=0.1$	Закрепление отсутствует
466	380666.78	2213109.42	380666.78	2213109.42	Метод спутниковых геодезических измерений (определений)	$Mt = \sqrt{(m_0^2 + m_1^2)}=0.1$	Закрепление отсутствует
469	-	-	380669.88	2213140.83	Метод спутниковых геодезических измерений (определений)	0.1	Закрепление отсутствует
н658У	-	-	380669.34	2213140.86	Метод спутниковых геодезических измерений (определений)	0.1	Закрепление отсутствует
н659У	-	-	380669.53	2213144.35	Метод спутниковых геодезических измерений (определений)	0.1	Закрепление отсутствует

1. Сведения о характерных точках границ уточняемого земельного участка с кадастровым номером 47:23:1922003:132 :

Система координат МСК-47, зона 2

Зона № 2

Обозначение характерных точек границ	Координаты, м				Метод определения координат	Формулы, примененные для расчета средней квадратической погрешности определения координат характерных точек границ (Mt), с подставленными в такие формулы значениями и итоговые (вычисленные) значения Mt, м	Описание закрепления точки
	содержатся в Едином государственном реестре недвижимости		определены в результате выполнения комплексных кадастровых работ				
	X	Y	X	Y			
1	2	3	4	5	6	7	8
476	380669.88	2213140.83	380669.89	2213151.54	Метод спутниковых геодезических измерений (определений)	$Mt = \sqrt{(m_0^2 + m_1^2)} = 0.1$	Закрепление отсутствует
н660У	-	-	380666.05	2213151.74	Метод спутниковых геодезических измерений (определений)	0.1	Закрепление отсутствует
н661У	-	-	380665.69	2213144.54	Метод спутниковых геодезических измерений (определений)	0.1	Закрепление отсутствует
н662У	-	-	380665.51	2213141.08	Метод спутниковых геодезических измерений (определений)	0.1	Закрепление отсутствует
н663У	-	-	380660.24	2213141.38	Метод спутниковых геодезических измерений (определений)	0.1	Закрепление отсутствует

1. Сведения о характерных точках границ уточняемого земельного участка с кадастровым номером 47:23:1922003:132 :

Система координат МСК-47, зона 2

Зона № 2

Обозначение характерных точек границ	Координаты, м				Метод определения координат	Формулы, примененные для расчета средней квадратической погрешности определения координат характерных точек границ (Mt), с подставленными в такие формулы значениями и итоговые (вычисленные) значения Mt, м	Описание закрепления точки
	содержатся в Едином государственном реестре недвижимости		определены в результате выполнения комплексных кадастровых работ				
	X	Y	X	Y			
1	2	3	4	5	6	7	8
н664У	-	-	380660.11	2213144.69	Метод спутниковых геодезических измерений (определений)	0.1	Закрепление отсутствует
н665У	-	-	380653.89	2213144.43	Метод спутниковых геодезических измерений (определений)	0.1	Закрепление отсутствует
477	380649.94	2213141.97	380654.00	2213141.74	Метод спутниковых геодезических измерений (определений)	$Mt = \sqrt{(m_0^2 + m_1^2)}=0.1$	Закрепление отсутствует
н666У	-	-	380649.84	2213141.98	Метод спутниковых геодезических измерений (определений)	0.1	Закрепление отсутствует
474	380648.72	2213110.31	380648.89	2213110.30	Метод спутниковых геодезических измерений (определений)	$Mt = \sqrt{(m_0^2 + m_1^2)}=0.1$	Закрепление отсутствует

2. Сведения о частях границ уточняемого земельного участка с кадастровым номером 47:23:1922003:132 :				
Обозначение части границ		Горизонтальное проложение (S), м	Описание прохождения части границ	Сведения о согласовании местоположения границ (согласовано/спорное)
от т.	до т.			
1	2	3	4	5
474	466	17.91	-	-
466	469	31.56	-	-
469	н658У	0.54	-	-
н658У	н659У	3.50	-	-
н659У	476	7.20	-	-
476	н660У	3.85	-	-
н660У	н661У	7.21	-	-
н661У	н662У	3.46	-	-
н662У	н663У	5.28	-	-
н663У	н664У	3.31	-	-
н664У	н665У	6.23	-	-
н665У	477	2.69	-	-
477	н666У	4.17	-	-
н666У	474	31.69	-	-
3. Сведения о характеристиках уточняемого земельного участка с кадастровым номером 47:23:1922003:132 :				
№ п/п	Наименование характеристики		Значение характеристики	
1	2		3	
1.	Адрес земельного участка		-	
1.1.	Сведения о местоположении земельного участка (при отсутствии адреса) в структурированном в соответствии с федеральной информационной адресной системой виде		-	
1.2.	Дополнительные сведения о местоположении земельного участка		-	
2.	Площадь земельного участка ± величина погрешности определения (вычисления) площади ($P \pm \Delta P$), м ²		660 ± 10	
3.	Формула, примененная для расчета предельной допустимой погрешности определения площади земельного участка, с подставленными значениями и итоговые (вычисленные) значения (ΔP), м ²		$\Delta P = 3.5 * M_t * \sqrt{P} = 3.5 * 0,1 * \sqrt{834} = 10$	
4.	Площадь земельного участка согласно сведениям Единого государственного реестра недвижимости ($P_{\text{кад}}$), м ²		601	
5.	Оценка расхождения P и $P_{\text{кад}}$ ($P - P_{\text{кад}}$), м ²		59	
6.	Предельные минимальный и максимальный размеры земельного участка ($R_{\text{мин}}$ и $R_{\text{макс}}$), м ²		- -	
7.	Кадастровый номер или иной государственный учетный номер (инвентарный) объекта недвижимости, расположенного на земельном участке		47:23:1922003:135 47:23:1922003:136 47:23:1922003:137	
8.	Вид (виды) разрешенного использования		Для организации коллективного садоводства	
8.1.	Дополнительные сведения об использовании земельного участка		-	
9.	Сведения о земельных участках (землях общего пользования, территории общего пользования), посредством которых обеспечивается доступ		-	
10.	Иные сведения		-	

4. Пояснения к сведениям об уточняемом земельном участке с кадастровым номером 47:23:1922003:132 :

1.

-

Сведения об уточняемых земельных участках, необходимые для исправления реестровых ошибок в сведениях о местоположении их границ

1. Сведения о характерных точках границ уточняемого земельного участка с кадастровым номером 47:23:1922003:139 :

Система координат МСК-47, зона 2

Зона № 2

Обозначение характерных точек границ	Координаты, м				Метод определения координат	Формулы, примененные для расчета средней квадратической погрешности определения координат характерных точек границ (Mt), с подставленными в такие формулы значениями и итоговые (вычисленные) значения Mt, м	Описание закрепления точки
	содержатся в Едином государственном реестре недвижимости		определены в результате выполнения комплексных кадастровых работ				
	X	Y	X	Y			
1	2	3	4	5	6	7	8
478	380612.66	2212732.44	380612.63	2212732.01	Метод спутниковых геодезических измерений (определений)	$Mt = \sqrt{(m_0^2 + m_1^2)}=0.1$	Закрепление отсутствует
450	380614.04	2212753.76	380614.19	2212753.66	Метод спутниковых геодезических измерений (определений)	$Mt = \sqrt{(m_0^2 + m_1^2)}=0.1$	Закрепление отсутствует
н646У	-	-	380592.33	2212754.72	Метод спутниковых геодезических измерений (определений)	$Mt = \sqrt{(m_0^2 + m_1^2)}=0.1$	Закрепление отсутствует
453	380584.06	2212755.73	380583.72	2212755.34	Метод спутниковых геодезических измерений (определений)	$Mt = \sqrt{(m_0^2 + m_1^2)}=0.1$	Закрепление отсутствует
479	380583.56	2212751.36	380583.25	2212749.39	Метод спутниковых геодезических измерений (определений)	$Mt = \sqrt{(m_0^2 + m_1^2)}=0.1$	Закрепление отсутствует

1. Сведения о характерных точках границ уточняемого земельного участка с кадастровым номером 47:23:1922003:139 :

Система координат МСК-47, зона 2

Зона № 2

Обозначение характерных точек границ	Координаты, м				Метод определения координат	Формулы, примененные для расчета средней квадратической погрешности определения координат характерных точек границ (Mt), с подставленными в такие формулы значениями и итоговые (вычисленные) значения Mt, м	Описание закрепления точки
	содержатся в Едином государственном реестре недвижимости		определены в результате выполнения комплексных кадастровых работ				
	X	Y	X	Y			
1	2	3	4	5	6	7	8
480	380583.37	2212746.19	380583.50	2212746.64	Метод спутниковых геодезических измерений (определений)	$Mt = \sqrt{(m_0^2 + m_1^2)}=0.1$	Закрепление отсутствует
н366У	-	-	380582.69	2212738.59	Метод спутниковых геодезических измерений (определений)	$Mt = \sqrt{(m_0^2 + m_1^2)}=0.1$	Закрепление отсутствует
481	380582.39	2212735.26	380582.22	2212735.51	Метод спутниковых геодезических измерений (определений)	$Mt = \sqrt{(m_0^2 + m_1^2)}=0.1$	Закрепление отсутствует
н356У	-	-	380585.16	2212735.23	Метод спутниковых геодезических измерений (определений)	$Mt = \sqrt{(m_0^2 + m_1^2)}=0.1$	Закрепление отсутствует
н355У	-	-	380590.30	2212734.22	Метод спутниковых геодезических измерений (определений)	$Mt = \sqrt{(m_0^2 + m_1^2)}=0.1$	Закрепление отсутствует

1. Сведения о характерных точках границ уточняемого земельного участка с кадастровым номером 47:23:1922003:139 :

Система координат МСК-47, зона 2					Зона № 2		
Обозначение характерных точек границ	Координаты, м				Метод определения координат	Формулы, примененные для расчета средней квадратической погрешности определения координат характерных точек границ (Mt), с подставленными в такие формулы значениями и итоговые (вычисленные) значения Mt, м	Описание закрепления точки
	содержатся в Едином государственном реестре недвижимости		определены в результате выполнения комплексных кадастровых работ				
	X	Y	X	Y			
1	2	3	4	5	6	7	8
н354У	-	-	380603.51	2212732.95	Метод спутниковых геодезических измерений (определений)	$Mt = \sqrt{(m_0^2 + m_1^2)}=0.1$	Закрепление отсутствует
н353У	-	-	380612.32	2212732.05	Метод спутниковых геодезических измерений (определений)	$Mt = \sqrt{(m_0^2 + m_1^2)}=0.1$	Закрепление отсутствует
478	380612.66	2212732.44	380612.63	2212732.01	Метод спутниковых геодезических измерений (определений)	$Mt = \sqrt{(m_0^2 + m_1^2)}=0.1$	Закрепление отсутствует

2. Сведения о частях границ уточняемого земельного участка с кадастровым номером 47:23:1922003:139 :

Обозначение части границ		Горизонтальное проложение (S), м	Описание прохождения части границ	Сведения о согласовании местоположения границ (согласовано/спорное)
от т.	до т.			
1	2	3	4	5
478	450	21.71	-	-
450	н646У	21.89	-	-
н646У	453	8.63	-	-
453	479	5.97	-	-
479	480	2.76	-	-
480	н366У	8.09	-	-
н366У	481	3.12	-	-
481	н356У	2.95	-	-
н356У	н355У	5.24	-	-
н355У	н354У	13.27	-	-
н354У	н353У	8.86	-	-
н353У	478	0.31	-	-

3. Сведения о характеристиках уточняемого земельного участка с кадастровым номером 47:23:1922003:139 :		
№ п/п	Наименование характеристики	Значение характеристики
1	2	3
1.	Адрес земельного участка	-
1.1.	Сведения о местоположении земельного участка (при отсутствии адреса) в структурированном в соответствии с федеральной информационной адресной системой виде	-
1.2.	Дополнительные сведения о местоположении земельного участка	-
2.	Площадь земельного участка ± величина погрешности определения (вычисления) площади ($P \pm \Delta P$), м ²	634 ± 9
3.	Формула, примененная для расчета предельной допустимой погрешности определения площади земельного участка, с подставленными значениями и итоговые (вычисленные) значения (ΔP), м ²	$\Delta P = 3.5 * M_{ит} * \sqrt{P} = 3.5 * 0,1 * \sqrt{634} = 9$
4.	Площадь земельного участка согласно сведениям Единого государственного реестра недвижимости ($P_{кад}$), м ²	633
5.	Оценка расхождения P и $P_{кад}$ ($P - P_{кад}$), м ²	1
6.	Предельные минимальный и максимальный размеры земельного участка ($P_{мин}$ и $P_{макс}$), м ²	- -
7.	Кадастровый номер или иной государственный учетный номер (инвентарный) объекта недвижимости, расположенного на земельном участке	-
8.	Вид (виды) разрешенного использования	для ведения садоводства
8.1.	Дополнительные сведения об использовании земельного участка	-
9.	Сведения о земельных участках (землях общего пользования, территории общего пользования), посредством которых обеспечивается доступ	-
10.	Иные сведения	-
4. Пояснения к сведениям об уточняемом земельном участке с кадастровым номером 47:23:1922003:139 :		
1.	-	

Сведения об уточняемых земельных участках, необходимые для исправления реестровых ошибок в сведениях о местоположении их границ

1. Сведения о характерных точках границ уточняемого земельного участка с кадастровым номером 47:23:1922003:141 :

Система координат МСК-47, зона 2

Зона № 2

Обозначение характерных точек границ	Координаты, м				Метод определения координат	Формулы, примененные для расчета средней квадратической погрешности определения координат характерных точек границ (Mt), с подставленными в такие формулы значениями и итоговые (вычисленные) значения Mt, м	Описание закрепления точки
	содержатся в Едином государственном реестре недвижимости		определены в результате выполнения комплексных кадастровых работ				
	X	Y	X	Y			
1	2	3	4	5	6	7	8
482	380710.31	2213107.44	380710.31	2213107.44	Метод спутниковых геодезических измерений (определений)	$Mt = \sqrt{(m_0^2 + m_1^2)}=0.1$	Закрепление отсутствует
392	380726.39	2213106.63	380725.94	2213106.65	Метод спутниковых геодезических измерений (определений)	$Mt = \sqrt{(m_0^2 + m_1^2)}=0.1$	Закрепление отсутствует
395	380727.44	2213137.91	380727.29	2213138.59	Метод спутниковых геодезических измерений (определений)	$Mt = \sqrt{(m_0^2 + m_1^2)}=0.1$	Закрепление отсутствует
483	380711.55	2213138.74	380711.55	2213138.74	Метод спутниковых геодезических измерений (определений)	$Mt = \sqrt{(m_0^2 + m_1^2)}=0.1$	Закрепление отсутствует
482	380710.31	2213107.44	380710.31	2213107.44	Метод спутниковых геодезических измерений (определений)	$Mt = \sqrt{(m_0^2 + m_1^2)}=0.1$	Закрепление отсутствует

2. Сведения о частях границ уточняемого земельного участка с кадастровым номером 47:23:1922003:141 :				
Обозначение части границ		Горизонтальное проложение (S), м	Описание прохождения части границ	Сведения о согласовании местоположения границ (согласовано/спорное)
от т.	до т.			
1	2	3	4	5
482	392	15.65	-	-
392	395	31.97	-	-
395	483	15.74	-	-
483	482	31.32	-	-
3. Сведения о характеристиках уточняемого земельного участка с кадастровым номером 47:23:1922003:141 :				
№ п/п	Наименование характеристики		Значение характеристики	
1	2		3	
1.	Адрес земельного участка		-	
1.1.	Сведения о местоположении земельного участка (при отсутствии адреса) в структурированном в соответствии с федеральной информационной адресной системой виде		-	
1.2.	Дополнительные сведения о местоположении земельного участка		-	
2.	Площадь земельного участка ± величина погрешности определения (вычисления) площади (P ± ΔP), м2		497 ± 8	
3.	Формула, примененная для расчета предельной допустимой погрешности определения площади земельного участка, с подставленными значениями и итоговые (вычисленные) значения (ΔP), м2		$\Delta P = 3.5 * M_t * \sqrt{P} = 3.5 * 0,1 * \sqrt{497} = 8$	
4.	Площадь земельного участка согласно сведениям Единого государственного реестра недвижимости (Ркад), м2		501	
5.	Оценка расхождения P и Ркад (P - Ркад), м2		4	
6.	Предельные минимальный и максимальный размеры земельного участка (Рмин и Рмакс), м2		-	
7.	Кадастровый номер или иной государственный учетный номер (инвентарный) объекта недвижимости, расположенного на земельном участке		-	
8.	Вид (виды) разрешенного использования		для организации коллективного садоводства	
8.1.	Дополнительные сведения об использовании земельного участка		-	
9.	Сведения о земельных участках (землях общего пользования, территории общего пользования), посредством которых обеспечивается доступ		-	
10.	Иные сведения		-	
4. Пояснения к сведениям об уточняемом земельном участке с кадастровым номером 47:23:1922003:141 :				
1.	-			

Сведения об уточняемых земельных участках, необходимые для исправления реестровых ошибок в сведениях о местоположении их границ

1. Сведения о характерных точках границ уточняемого земельного участка с кадастровым номером 47:23:1922003:142 :

Система координат МСК-47, зона 2

Зона № 2

Обозначение характерных точек границ	Координаты, м				Метод определения координат	Формулы, примененные для расчета средней квадратической погрешности определения границ (Mt), с подставленными в такие формулы значениями и итоговые (вычисленные) значения Mt, м	Описание закрепления точки
	содержатся в Едином государственном реестре недвижимости		определены в результате выполнения комплексных кадастровых работ				
	X	Y	X	Y			
1	2	3	4	5	6	7	8
484	380558.02	2212957.23	380558.02	2212957.23	Метод спутниковых геодезических измерений (определений)	$Mt = \sqrt{(m_0^2 + m_1^2)}=0.1$	Закрепление отсутствует
485	380559.67	2212982.02	380559.67	2212982.02	Метод спутниковых геодезических измерений (определений)	$Mt = \sqrt{(m_0^2 + m_1^2)}=0.1$	Закрепление отсутствует
486	380544.96	2212983.00	380544.96	2212983.00	Метод спутниковых геодезических измерений (определений)	$Mt = \sqrt{(m_0^2 + m_1^2)}=0.1$	Закрепление отсутствует
487	380545.35	2212988.99	380545.35	2212988.99	Метод спутниковых геодезических измерений (определений)	$Mt = \sqrt{(m_0^2 + m_1^2)}=0.1$	Закрепление отсутствует
488	380530.02	2212990.22	380530.02	2212990.22	Метод спутниковых геодезических измерений (определений)	$Mt = \sqrt{(m_0^2 + m_1^2)}=0.1$	Закрепление отсутствует

1. Сведения о характерных точках границ уточняемого земельного участка с кадастровым номером 47:23:1922003:142 :							
Система координат МСК-47, зона 2						Зона № 2	
Обозначение характерных точек границ	Координаты, м				Метод определения координат	Формулы, примененные для расчета средней квадратической погрешности определения координат характерных точек границ (Mt), с подставленными в такие формулы значениями и итоговые (вычисленные) значения Mt, м	Описание закрепления точки
	содержатся в Едином государственном реестре недвижимости		определены в результате выполнения комплексных кадастровых работ				
	X	Y	X	Y			
1	2	3	4	5	6	7	8
489	380527.87	2212959.72	380527.87	2212959.72	Метод спутниковых геодезических измерений (определений)	$Mt = \sqrt{(m_0^2 + m_1^2)}=0.1$	Закрепление отсутствует
484	380558.02	2212957.23	380558.02	2212957.23	Метод спутниковых геодезических измерений (определений)	$Mt = \sqrt{(m_0^2 + m_1^2)}=0.1$	Закрепление отсутствует
2. Сведения о частях границ уточняемого земельного участка с кадастровым номером 47:23:1922003:142 :							
Обозначение части границ		Горизонтальное проложение (S), м		Описание прохождения части границ	Сведения о согласовании местоположения границ (согласовано/спорное)		
от т.	до т.						
1	2	3		4	5		
484	485	24.84		-	-		
485	486	14.74		-	-		
486	487	6.00		-	-		
487	488	15.38		-	-		
488	489	30.58		-	-		
489	484	30.25		-	-		
3. Сведения о характеристиках уточняемого земельного участка с кадастровым номером 47:23:1922003:142 :							
№ п/п	Наименование характеристики					Значение характеристики	
1	2					3	
1.	Адрес земельного участка					-	
1.1.	Сведения о местоположении земельного участка (при отсутствии адреса) в структурированном в соответствии с федеральной информационной адресной системой виде					-	
1.2.	Дополнительные сведения о местоположении земельного участка					-	
2.	Площадь земельного участка ± величина погрешности определения (вычисления) площади (P ± ΔP), м ²					837 ± 10	

3. Сведения о характеристиках уточняемого земельного участка с кадастровым номером 47:23:1922003:142 :		
№ п/п	Наименование характеристики	Значение характеристики
1	2	3
3.	Формула, примененная для расчета предельной допустимой погрешности определения площади земельного участка, с подставленными значениями и итоговые (вычисленные) значения (ΔP), м ²	$\Delta P = 3.5 * M_t * \sqrt{P} = 3.5 * 0,1 * \sqrt{837} = 10$
4.	Площадь земельного участка согласно сведениям Единого государственного реестра недвижимости (Ркад), м ²	837
5.	Оценка расхождения Р и Ркад (Р - Ркад), м ²	-
6.	Предельные минимальный и максимальный размеры земельного участка (Рмин и Рмакс), м ²	- -
7.	Кадастровый номер или иной государственный учетный номер (инвентарный) объекта недвижимости, расположенного на земельном участке	-
8.	Вид (виды) разрешенного использования	Для организации коллективного садоводства
8.1.	Дополнительные сведения об использовании земельного участка	-
9.	Сведения о земельных участках (землях общего пользования, территории общего пользования), посредством которых обеспечивается доступ	-
10.	Иные сведения	-
4. Пояснения к сведениям об уточняемом земельном участке с кадастровым номером 47:23:1922003:142 :		
1.	-	

Сведения об уточняемых земельных участках, необходимые для исправления реестровых ошибок в сведениях о местоположении их границ

1. Сведения о характерных точках границ уточняемого земельного участка с кадастровым номером 47:23:1922003:146 :

Система координат МСК-47, зона 2

Зона № 2

Обозначение характерных точек границ	Координаты, м				Метод определения координат	Формулы, примененные для расчета средней квадратической погрешности определения координат характерных точек границ (Mt), с подставленными в такие формулы значениями и итоговые (вычисленные) значения Mt, м	Описание закрепления точки
	содержатся в Едином государственном реестре недвижимости		определены в результате выполнения комплексных кадастровых работ				
	X	Y	X	Y			
1	2	3	4	5	6	7	8
375	380567.95	2212955.91	380567.95	2212955.91	Метод спутниковых геодезических измерений (определений)	$Mt = \sqrt{(m_0^2 + m_1^2)}=0.1$	Закрепление отсутствует
361	380597.44	2212954.89	380596.94	2212954.64	Метод спутниковых геодезических измерений (определений)	$Mt = \sqrt{(m_0^2 + m_1^2)}=0.1$	Закрепление отсутствует
437	380598.53	2212974.30	380598.34	2212974.46	Метод спутниковых геодезических измерений (определений)	$Mt = \sqrt{(m_0^2 + m_1^2)}=0.1$	Закрепление отсутствует
н667У	-	-	380587.32	2212974.96	Метод спутниковых геодезических измерений (определений)	$Mt = \sqrt{(m_0^2 + m_1^2)}=0.1$	Закрепление отсутствует
490	380569.33	2212976.73	380569.27	2212975.80	Метод спутниковых геодезических измерений (определений)	$Mt = \sqrt{(m_0^2 + m_1^2)}=0.1$	Закрепление отсутствует

1. Сведения о характерных точках границ уточняемого земельного участка с кадастровым номером 47:23:1922003:146 :							
Система координат МСК-47, зона 2						Зона № 2	
Обозначение характерных точек границ	Координаты, м				Метод определения координат	Формулы, примененные для расчета средней квадратической погрешности определения координат характерных точек границ (Mt), с подставленными в такие формулы значениями и итоговые (вычисленные) значения Mt, м	Описание закрепления точки
	содержатся в Едином государственном реестре недвижимости		определены в результате выполнения комплексных кадастровых работ				
	X	Y	X	Y			
1	2	3	4	5	6	7	8
375	380567.95	2212955.91	380567.95	2212955.91	Метод спутниковых геодезических измерений (определений)	$Mt = \sqrt{(m_0^2 + m_1^2)} = 0.1$	Закрепление отсутствует
2. Сведения о частях границ уточняемого земельного участка с кадастровым номером 47:23:1922003:146 :							
Обозначение части границ		Горизонтальное проложение (S), м		Описание прохождения части границ	Сведения о согласовании местоположения границ (согласовано/спорное)		
от т.	до т.						
1	2	3		4	5		
375	361	29.02		-	-		
361	437	19.87		-	-		
437	н667У	11.03		-	-		
н667У	490	18.07		-	-		
490	375	19.93		-	-		
3. Сведения о характеристиках уточняемого земельного участка с кадастровым номером 47:23:1922003:146 :							
№ п/п	Наименование характеристики					Значение характеристики	
1	2					3	
1.	Адрес земельного участка					-	
1.1.	Сведения о местоположении земельного участка (при отсутствии адреса) в структурированном в соответствии с федеральной информационной адресной системой виде					-	
1.2.	Дополнительные сведения о местоположении земельного участка					-	
2.	Площадь земельного участка ± величина погрешности определения (вычисления) площади (P ± ΔP), м2					578 ± 8	
3.	Формула, примененная для расчета предельной допустимой погрешности определения площади земельного участка, с подставленными значениями и итоговые (вычисленные) значения (ΔP), м2					$\Delta P = 3.5 * Mt * \sqrt{P} = 3.5 * 0,1 * \sqrt{578} = 8$	
4.	Площадь земельного участка согласно сведениям Единого государственного реестра недвижимости (Pкад), м2					592	
5.	Оценка расхождения P и Pкад (P - Pкад), м2					14	
6.	Предельные минимальный и максимальный размеры земельного участка (Pмин и Pмакс), м2					- -	

3. Сведения о характеристиках уточняемого земельного участка с кадастровым номером 47:23:1922003:146 :

№ п/п	Наименование характеристики	Значение характеристики
1	2	3
7.	Кадастровый номер или иной государственный учетный номер (инвентарный) объекта недвижимости, расположенного на земельном участке	-
8.	Вид (виды) разрешенного использования	для организации коллективного садоводства
8.1.	Дополнительные сведения об использовании земельного участка	-
9.	Сведения о земельных участках (землях общего пользования, территории общего пользования), посредством которых обеспечивается доступ	-
10.	Иные сведения	-

4. Пояснения к сведениям об уточняемом земельном участке с кадастровым номером 47:23:1922003:146 :

1.	-
----	---

Сведения об уточняемых земельных участках, необходимые для исправления реестровых ошибок в сведениях о местоположении их границ

1. Сведения о характерных точках границ уточняемого земельного участка с кадастровым номером 47:23:1922003:147 :

Система координат МСК-47, зона 2

Зона № 2

Обозначение характерных точек границ	Координаты, м				Метод определения координат	Формулы, примененные для расчета средней квадратической погрешности определения координат характерных точек границ (Mt), с подставленными в такие формулы значениями и итоговые (вычисленные) значения Mt, м	Описание закрепления точки
	содержатся в Едином государственном реестре недвижимости		определены в результате выполнения комплексных кадастровых работ				
	X	Y	X	Y			
1	2	3	4	5	6	7	8
491	380522.55	2212803.55	380522.55	2212803.55	Метод спутниковых геодезических измерений (определений)	$Mt = \sqrt{(m_0^2 + m_1^2)}=0.1$	Закрепление отсутствует
492	380523.36	2212815.52	380526.12	2212815.35	Метод спутниковых геодезических измерений (определений)	$Mt = \sqrt{(m_0^2 + m_1^2)}=0.1$	Закрепление отсутствует
493	380548.33	2212814.01	380548.33	2212814.01	Метод спутниковых геодезических измерений (определений)	$Mt = \sqrt{(m_0^2 + m_1^2)}=0.1$	Закрепление отсутствует
494	380550.64	2212837.61	380550.60	2212837.20	Метод спутниковых геодезических измерений (определений)	$Mt = \sqrt{(m_0^2 + m_1^2)}=0.1$	Закрепление отсутствует
н318У	-	-	380550.09	2212837.25	Метод спутниковых геодезических измерений (определений)	$Mt = \sqrt{(m_0^2 + m_1^2)}=0.1$	Закрепление отсутствует

1. Сведения о характерных точках границ уточняемого земельного участка с кадастровым номером 47:23:1922003:147 :

Система координат МСК-47, зона 2

Зона № 2

Обозначение характерных точек границ	Координаты, м				Метод определения координат	Формулы, примененные для расчета средней квадратической погрешности определения координат характерных точек границ (Mt), с подставленными в такие формулы значениями и итоговые (вычисленные) значения Mt, м	Описание закрепления точки
	содержатся в Едином государственном реестре недвижимости		определены в результате выполнения комплексных кадастровых работ				
	X	Y	X	Y			
1	2	3	4	5	6	7	8
н317У	-	-	380548.07	2212837.36	Метод спутниковых геодезических измерений (определений)	$Mt = \sqrt{(m_0^2 + m_1^2)}=0.1$	Закрепление отсутствует
н316У	-	-	380518.89	2212839.04	Метод спутниковых геодезических измерений (определений)	$Mt = \sqrt{(m_0^2 + m_1^2)}=0.1$	Закрепление отсутствует
495	380519.62	2212839.09	-	-	Метод спутниковых геодезических измерений (определений)	$Mt = \sqrt{(m_0^2 + m_1^2)}=0.1$	Долговременный межевой знак
496	380516.96	2212803.93	-	-	Метод спутниковых геодезических измерений (определений)	$Mt = \sqrt{(m_0^2 + m_1^2)}=0.1$	Долговременный межевой знак
н668У	-	-	380516.51	2212803.96	Метод спутниковых геодезических измерений (определений)	$Mt = \sqrt{(m_0^2 + m_1^2)}=0.1$	Закрепление отсутствует

1. Сведения о характерных точках границ уточняемого земельного участка с кадастровым номером 47:23:1922003:147 :							
Система координат МСК-47, зона 2						Зона № 2	
Обозначение характерных точек границ	Координаты, м				Метод определения координат	Формулы, примененные для расчета средней квадратической погрешности определения координат характерных точек границ (Mt), с подставленными в такие формулы значениями и итоговые (вычисленные) значения Mt, м	Описание закрепления точки
	содержатся в Едином государственном реестре недвижимости		определены в результате выполнения комплексных кадастровых работ				
	X	Y	X	Y			
1	2	3	4	5	6	7	8
496	-	-	380516.96	2212803.93	Метод спутниковых геодезических измерений (определений)	$Mt = \sqrt{(m_0^2 + m_1^2)} = 0.1$	Закрепление отсутствует
491	380522.55	2212803.55	380522.55	2212803.55	Метод спутниковых геодезических измерений (определений)	$Mt = \sqrt{(m_0^2 + m_1^2)} = 0.1$	Закрепление отсутствует
2. Сведения о частях границ уточняемого земельного участка с кадастровым номером 47:23:1922003:147 :							
Обозначение части границ		Горизонтальное проложение (S), м		Описание прохождения части границ	Сведения о согласовании местоположения границ (согласовано/спорное)		
от т.	до т.						
1	2	3		4	5		
491	492	12.33		-	-		
492	493	22.25		-	-		
493	494	23.30		-	-		
494	н318У	0.51		-	-		
н318У	н317У	2.02		-	-		
н317У	н316У	29.23		-	-		
н316У	н668У	35.16		-	-		
н668У	496	0.45		-	-		
496	491	5.60		-	-		
3. Сведения о характеристиках уточняемого земельного участка с кадастровым номером 47:23:1922003:147 :							
№ п/п	Наименование характеристики				Значение характеристики		
1	2				3		
1.	Адрес земельного участка				-		
1.1.	Сведения о местоположении земельного участка (при отсутствии адреса) в структурированном в соответствии с федеральной информационной адресной системой виде				-		
1.2.	Дополнительные сведения о местоположении земельного участка				-		

3. Сведения о характеристиках уточняемого земельного участка с кадастровым номером 47:23:1922003:147 :		
№ п/п	Наименование характеристики	Значение характеристики
1	2	3
2.	Площадь земельного участка ± величина погрешности определения (вычисления) площади ($P \pm \Delta P$), м ²	820 ± 10
3.	Формула, примененная для расчета предельной допустимой погрешности определения площади земельного участка, с подставленными значениями и итоговые (вычисленные) значения (ΔP), м ²	$\Delta P = 3.5 * M_t * \sqrt{P} = 3.5 * 0,1 * \sqrt{820} = 10$
4.	Площадь земельного участка согласно сведениям Единого государственного реестра недвижимости ($P_{\text{кад}}$), м ²	790
5.	Оценка расхождения P и $P_{\text{кад}}$ ($P - P_{\text{кад}}$), м ²	30
6.	Предельные минимальный и максимальный размеры земельного участка ($P_{\text{мин}}$ и $P_{\text{макс}}$), м ²	- -
7.	Кадастровый номер или иной государственный учетный номер (инвентарный) объекта недвижимости, расположенного на земельном участке	-
8.	Вид (виды) разрешенного использования	для организации коллективного садоводства
8.1.	Дополнительные сведения об использовании земельного участка	-
9.	Сведения о земельных участках (землях общего пользования, территории общего пользования), посредством которых обеспечивается доступ	-
10.	Иные сведения	-
4. Пояснения к сведениям об уточняемом земельном участке с кадастровым номером 47:23:1922003:147 :		
1.	-	

Сведения об уточняемых земельных участках, необходимые для исправления реестровых ошибок в сведениях о местоположении их границ

1. Сведения о характерных точках границ уточняемого земельного участка с кадастровым номером 47:23:1922003:148 :

Система координат МСК-47, зона 2

Зона № 2

Обозначение характерных точек границ	Координаты, м				Метод определения координат	Формулы, примененные для расчета средней квадратической погрешности определения границ (Mt), с подставленными в такие формулы значениями и итоговые (вычисленные) значения Mt, м	Описание закрепления точки
	содержатся в Едином государственном реестре недвижимости		определены в результате выполнения комплексных кадастровых работ				
	X	Y	X	Y			
1	2	3	4	5	6	7	8
437	380598.53	2212974.30	380598.34	2212974.46	Метод спутниковых геодезических измерений (определений)	$Mt = \sqrt{(m_0^2 + m_1^2)}=0.1$	Закрепление отсутствует
497	380598.55	2212974.70	380599.32	2212989.76	Метод спутниковых геодезических измерений (определений)	$Mt = \sqrt{(m_0^2 + m_1^2)}=0.1$	Закрепление отсутствует
357	380600.51	2212994.77	380599.88	2212994.68	Метод спутниковых геодезических измерений (определений)	$Mt = \sqrt{(m_0^2 + m_1^2)}=0.1$	Закрепление отсутствует
498	380570.67	2212996.80	380570.67	2212996.80	Метод спутниковых геодезических измерений (определений)	$Mt = \sqrt{(m_0^2 + m_1^2)}=0.1$	Закрепление отсутствует
490	380569.33	2212976.73	380569.27	2212975.80	Метод спутниковых геодезических измерений (определений)	$Mt = \sqrt{(m_0^2 + m_1^2)}=0.1$	Закрепление отсутствует

1. Сведения о характерных точках границ уточняемого земельного участка с кадастровым номером 47:23:1922003:148 :							
Система координат МСК-47, зона 2						Зона № 2	
Обозначение характерных точек границ	Координаты, м				Метод определения координат	Формулы, примененные для расчета средней квадратической погрешности определения координат характерных точек границ (Mt), с подставленными в такие формулы значениями и итоговые (вычисленные) значения Mt, м	Описание закрепления точки
	содержатся в Едином государственном реестре недвижимости		определены в результате выполнения комплексных кадастровых работ				
	X	Y	X	Y			
1	2	3	4	5	6	7	8
н667У	-	-	380587.32	2212974.96	Метод спутниковых геодезических измерений (определений)	$Mt = \sqrt{(m_0^2 + m_1^2)}=0.1$	Закрепление отсутствует
437	380598.53	2212974.30	380598.34	2212974.46	Метод спутниковых геодезических измерений (определений)	$Mt = \sqrt{(m_0^2 + m_1^2)}=0.1$	Закрепление отсутствует
2. Сведения о частях границ уточняемого земельного участка с кадастровым номером 47:23:1922003:148 :							
Обозначение части границ		Горизонтальное проложение (S), м		Описание прохождения части границ	Сведения о согласовании местоположения границ (согласовано/спорное)		
от т.	до т.						
1	2	3		4	5		
437	497	15.33		-	-		
497	357	4.95		-	-		
357	498	29.29		-	-		
498	490	21.05		-	-		
490	н667У	18.07		-	-		
н667У	437	11.03		-	-		
3. Сведения о характеристиках уточняемого земельного участка с кадастровым номером 47:23:1922003:148 :							
№ п/п	Наименование характеристики					Значение характеристики	
1	2					3	
1.	Адрес земельного участка					-	
1.1.	Сведения о местоположении земельного участка (при отсутствии адреса) в структурированном в соответствии с федеральной информационной адресной системой виде					-	
1.2.	Дополнительные сведения о местоположении земельного участка					-	
2.	Площадь земельного участка ± величина погрешности определения (вычисления) площади (P ± ΔP), м ²					601 ± 9	

3. Сведения о характеристиках уточняемого земельного участка с кадастровым номером 47:23:1922003:148 :		
№ п/п	Наименование характеристики	Значение характеристики
1	2	3
3.	Формула, примененная для расчета предельной допустимой погрешности определения площади земельного участка, с подставленными значениями и итоговые (вычисленные) значения (ΔP), м ²	$\Delta P=3.5*Mt*\sqrt{P}=3.5*0,1*\sqrt{601}=9$
4.	Площадь земельного участка согласно сведениям Единого государственного реестра недвижимости (Ркад), м ²	602
5.	Оценка расхождения Р и Ркад (Р - Ркад), м ²	1
6.	Предельные минимальный и максимальный размеры земельного участка (Рмин и Рмакс), м ²	- -
7.	Кадастровый номер или иной государственный учетный номер (инвентарный) объекта недвижимости, расположенного на земельном участке	-
8.	Вид (виды) разрешенного использования	для организации коллективного садоводства
8.1.	Дополнительные сведения об использовании земельного участка	-
9.	Сведения о земельных участках (землях общего пользования, территории общего пользования), посредством которых обеспечивается доступ	-
10.	Иные сведения	-
4. Пояснения к сведениям об уточняемом земельном участке с кадастровым номером 47:23:1922003:148 :		
1.	-	

Сведения об уточняемых земельных участках, необходимые для исправления реестровых ошибок в сведениях о местоположении их границ

1. Сведения о характерных точках границ уточняемого земельного участка с кадастровым номером 47:23:1922003:149 :

Система координат МСК-47, зона 2

Зона № 2

Обозначение характерных точек границ	Координаты, м				Метод определения координат	Формулы, примененные для расчета средней квадратической погрешности определения координат характерных точек границ (Mt), с подставленными в такие формулы значениями и итоговые (вычисленные) значения Mt, м	Описание закрепления точки
	содержатся в Едином государственном реестре недвижимости		определены в результате выполнения комплексных кадастровых работ				
	X	Y	X	Y			
1	2	3	4	5	6	7	8
499	380545.83	2212777.67	380545.83	2212777.67	Метод спутниковых геодезических измерений (определений)	$Mt = \sqrt{(m_0^2 + m_1^2)}=0.1$	Закрепление отсутствует
500	380548.05	2212800.85	380548.16	2212801.94	Метод спутниковых геодезических измерений (определений)	$Mt = \sqrt{(m_0^2 + m_1^2)}=0.1$	Закрепление отсутствует
491	380522.55	2212803.55	380522.55	2212803.55	Метод спутниковых геодезических измерений (определений)	$Mt = \sqrt{(m_0^2 + m_1^2)}=0.1$	Закрепление отсутствует
496	380516.96	2212803.93	380516.96	2212803.93	Метод спутниковых геодезических измерений (определений)	$Mt = \sqrt{(m_0^2 + m_1^2)}=0.1$	Закрепление отсутствует
н668У	-	-	380516.51	2212803.96	Метод спутниковых геодезических измерений (определений)	$Mt = \sqrt{(m_0^2 + m_1^2)}=0.1$	Закрепление отсутствует

1. Сведения о характерных точках границ уточняемого земельного участка с кадастровым номером 47:23:1922003:149 :							
Система координат МСК-47, зона 2						Зона № 2	
Обозначение характерных точек границ	Координаты, м				Метод определения координат	Формулы, примененные для расчета средней квадратической погрешности определения координат характерных точек границ (Mt), с подставленными в такие формулы значениями и итоговые (вычисленные) значения Mt, м	Описание закрепления точки
	содержатся в Едином государственном реестре недвижимости		определены в результате выполнения комплексных кадастровых работ				
	X	Y	X	Y			
1	2	3	4	5	6	7	8
501	380515.05	2212779.78	-	-	Метод спутниковых геодезических измерений (определений)	$Mt = \sqrt{(m_0^2 + m_1^2)}=0.1$	-
501	-	-	380515.05	2212779.78	Метод спутниковых геодезических измерений (определений)	$Mt = \sqrt{(m_0^2 + m_1^2)}=0.1$	Закрепление отсутствует
499	380545.83	2212777.67	380545.83	2212777.67	Метод спутниковых геодезических измерений (определений)	$Mt = \sqrt{(m_0^2 + m_1^2)}=0.1$	Закрепление отсутствует
2. Сведения о частях границ уточняемого земельного участка с кадастровым номером 47:23:1922003:149 :							
Обозначение части границ		Горизонтальное проложение (S), м	Описание прохождения части границ	Сведения о согласовании местоположения границ (согласовано/спорное)			
от т.	до т.						
1	2	3	4	5			
499	500	24.38	-	-			
500	491	25.66	-	-			
491	496	5.60	-	-			
496	н668У	0.45	-	-			
н668У	501	24.22	-	-			
501	499	30.85	-	-			
3. Сведения о характеристиках уточняемого земельного участка с кадастровым номером 47:23:1922003:149 :							
№ п/п	Наименование характеристики			Значение характеристики			
1	2			3			
1.	Адрес земельного участка			-			

3. Сведения о характеристиках уточняемого земельного участка с кадастровым номером 47:23:1922003:149 :		
№ п/п	Наименование характеристики	Значение характеристики
1	2	3
1.1.	Сведения о местоположении земельного участка (при отсутствии адреса) в структурированном в соответствии с федеральной информационной адресной системой виде	-
1.2.	Дополнительные сведения о местоположении земельного участка	-
2.	Площадь земельного участка ± величина погрешности определения (вычисления) площади ($P \pm \Delta P$), м ²	760 ± 10
3.	Формула, примененная для расчета предельной допустимой погрешности определения площади земельного участка, с подставленными значениями и итоговые (вычисленные) значения (ΔP), м ²	$\Delta P = 3.5 * M_t * \sqrt{P} = 3.5 * 0,1 * \sqrt{760} = 10$
4.	Площадь земельного участка согласно сведениям Единого государственного реестра недвижимости ($P_{\text{кад}}$), м ²	740
5.	Оценка расхождения P и $P_{\text{кад}}$ ($P - P_{\text{кад}}$), м ²	20
6.	Предельные минимальный и максимальный размеры земельного участка ($R_{\text{мин}}$ и $R_{\text{макс}}$), м ²	- -
7.	Кадастровый номер или иной государственный учетный номер (инвентарный) объекта недвижимости, расположенного на земельном участке	47:23:1922003:373
8.	Вид (виды) разрешенного использования	для организации коллективного садоводства
8.1.	Дополнительные сведения об использовании земельного участка	-
9.	Сведения о земельных участках (землях общего пользования, территории общего пользования), посредством которых обеспечивается доступ	-
10.	Иные сведения	-
4. Пояснения к сведениям об уточняемом земельном участке с кадастровым номером 47:23:1922003:149 :		
1.	-	

Сведения об уточняемых земельных участках, необходимые для исправления реестровых ошибок в сведениях о местоположении их границ

1. Сведения о характерных точках границ уточняемого земельного участка с кадастровым номером 47:23:1922003:152 :

Система координат МСК-47, зона 2

Зона №2

Обозначение характерных точек границ	Координаты, м				Метод определения координат	Формулы, примененные для расчета средней квадратической погрешности определения границ (Mt), с подставленными в такие формулы значениями и итоговые (вычисленные) значения Mt, м	Описание закрепления точки
	содержатся в Едином государственном реестре недвижимости		определены в результате выполнения комплексных кадастровых работ				
	X	Y	X	Y			
1	2	3	4	5	6	7	8
502	380586.52	2213113.14	380587.32	2213113.04	Метод спутниковых геодезических измерений (определений)	$Mt = \sqrt{(m_0^2 + m_1^2)}=0.1$	Закрепление отсутствует
503	380587.43	2213114.53	380587.43	2213114.53	Метод спутниковых геодезических измерений (определений)	$Mt = \sqrt{(m_0^2 + m_1^2)}=0.1$	Закрепление отсутствует
н669У	-	-	380589.77	2213146.36	Метод спутниковых геодезических измерений (определений)	$Mt = \sqrt{(m_0^2 + m_1^2)}=0.1$	Закрепление отсутствует
504	380589.60	2213145.06	-	-	Метод спутниковых геодезических измерений (определений)	$Mt = \sqrt{(m_0^2 + m_1^2)}=0.1$	-
432	380568.62	2213146.14	-	-	Метод спутниковых геодезических измерений (определений)	$Mt = \sqrt{(m_0^2 + m_1^2)}=0.1$	-

1. Сведения о характерных точках границ уточняемого земельного участка с кадастровым номером 47:23:1922003:152 :

Система координат МСК-47, зона 2

Зона № 2

Обозначение характерных точек границ	Координаты, м				Метод определения координат	Формулы, примененные для расчета средней квадратической погрешности определения координат характерных точек границ (Mt), с подставленными в такие формулы значениями и итоговые (вычисленные) значения Mt, м	Описание закрепления точки
	содержатся в Едином государственном реестре недвижимости		определены в результате выполнения комплексных кадастровых работ				
	X	Y	X	Y			
1	2	3	4	5	6	7	8
431	380568.69	2213117.56	-	-	Метод спутниковых геодезических измерений (определений)	$Mt = \sqrt{(m_0^2 + m_1^2)}=0.1$	-
н638У	-	-	380566.10	2213147.26	Метод спутниковых геодезических измерений (определений)	$Mt = \sqrt{(m_0^2 + m_1^2)}=0.1$	Закрепление отсутствует
431	380565.71	2213117.78	380565.71	2213117.78	Метод спутниковых геодезических измерений (определений)	$Mt = \sqrt{(m_0^2 + m_1^2)}=0.1$	Закрепление отсутствует
505	380565.67	2213114.82	380565.67	2213114.82	Метод спутниковых геодезических измерений (определений)	$Mt = \sqrt{(m_0^2 + m_1^2)}=0.1$	Закрепление отсутствует
434	380565.66	2213113.98	380565.66	2213113.98	Метод спутниковых геодезических измерений (определений)	$Mt = \sqrt{(m_0^2 + m_1^2)}=0.1$	Закрепление отсутствует

1. Сведения о характерных точках границ уточняемого земельного участка с кадастровым номером 47:23:1922003:152 :							
Система координат МСК-47, зона 2						Зона № 2	
Обозначение характерных точек границ	Координаты, м				Метод определения координат	Формулы, примененные для расчета средней квадратической погрешности определения координат характерных точек границ (Mt), с подставленными в такие формулы значениями и итоговые (вычисленные) значения Mt, м	Описание закрепления точки
	содержатся в Едином государственном реестре недвижимости		определены в результате выполнения комплексных кадастровых работ				
	X	Y	X	Y			
1	2	3	4	5	6	7	8
н277У	-	-	380567.70	2213113.92	Метод спутниковых геодезических измерений (определений)	$Mt = \sqrt{(m_0^2 + m_1^2)} = 0.1$	Закрепление отсутствует
502	380586.52	2213113.14	380587.32	2213113.04	Метод спутниковых геодезических измерений (определений)	$Mt = \sqrt{(m_0^2 + m_1^2)} = 0.1$	Закрепление отсутствует
2. Сведения о частях границ уточняемого земельного участка с кадастровым номером 47:23:1922003:152 :							
Обозначение части границ		Горизонтальное проложение (S), м		Описание прохождения части границ	Сведения о согласовании местоположения границ (согласовано/спорное)		
от т.	до т.						
1	2	3		4	5		
502	503	1.49		-	-		
503	н669У	31.92		-	-		
н669У	н638У	23.69		-	-		
н638У	431	29.48		-	-		
431	505	2.96		-	-		
505	434	0.84		-	-		
434	н277У	2.04		-	-		
н277У	502	19.64		-	-		
3. Сведения о характеристиках уточняемого земельного участка с кадастровым номером 47:23:1922003:152 :							
№ п/п	Наименование характеристики				Значение характеристики		
1	2				3		
1.	Адрес земельного участка				-		
1.1.	Сведения о местоположении земельного участка (при отсутствии адреса) в структурированном в соответствии с федеральной информационной адресной системой виде				-		
1.2.	Дополнительные сведения о местоположении земельного участка				-		

3. Сведения о характеристиках уточняемого земельного участка с кадастровым номером 47:23:1922003:152 :		
№ п/п	Наименование характеристики	Значение характеристики
1	2	3
2.	Площадь земельного участка ± величина погрешности определения (вычисления) площади ($P \pm \Delta P$), м ²	756 ± 10
3.	Формула, примененная для расчета предельной допустимой погрешности определения площади земельного участка, с подставленными значениями и итоговые (вычисленные) значения (ΔP), м ²	$\Delta P = 3.5 * M_t * \sqrt{P} = 3.5 * 0,1 * \sqrt{756} = 10$
4.	Площадь земельного участка согласно сведениям Единого государственного реестра недвижимости ($P_{\text{кад}}$), м ²	648
5.	Оценка расхождения P и $P_{\text{кад}}$ ($P - P_{\text{кад}}$), м ²	108
6.	Предельные минимальный и максимальный размеры земельного участка ($P_{\text{мин}}$ и $P_{\text{макс}}$), м ²	- -
7.	Кадастровый номер или иной государственный учетный номер (инвентарный) объекта недвижимости, расположенного на земельном участке	-
8.	Вид (виды) разрешенного использования	для ведения садоводства
8.1.	Дополнительные сведения об использовании земельного участка	-
9.	Сведения о земельных участках (землях общего пользования, территории общего пользования), посредством которых обеспечивается доступ	-
10.	Иные сведения	-
4. Пояснения к сведениям об уточняемом земельном участке с кадастровым номером 47:23:1922003:152 :		
1.	-	

Сведения об уточняемых земельных участках, необходимые для исправления реестровых ошибок в сведениях о местоположении их границ

1. Сведения о характерных точках границ уточняемого земельного участка с кадастровым номером 47:23:1922003:157 :

Система координат МСК-47, зона 2

Зона № 2

Обозначение характерных точек границ	Координаты, м				Метод определения координат	Формулы, примененные для расчета средней квадратической погрешности определения границ (Mt), с подставленными в такие формулы значениями и итоговые (вычисленные) значения Mt, м	Описание закрепления точки
	содержатся в Едином государственном реестре недвижимости		определены в результате выполнения комплексных кадастровых работ				
	X	Y	X	Y			
1	2	3	4	5	6	7	8
506	380560.46	2212993.99	380560.69	2212997.43	Метод спутниковых геодезических измерений (определений)	$Mt = \sqrt{(m_0^2 + m_1^2)}=0.1$	Закрепление отсутствует
507	380561.98	2213016.87	380562.02	2213017.65	Метод спутниковых геодезических измерений (определений)	$Mt = \sqrt{(m_0^2 + m_1^2)}=0.1$	Закрепление отсутствует
508	380531.98	2213018.77	380531.23	2213018.87	Метод спутниковых геодезических измерений (определений)	$Mt = \sqrt{(m_0^2 + m_1^2)}=0.1$	Закрепление отсутствует
509	380530.02	2212990.22	380530.13	2212998.92	Метод спутниковых геодезических измерений (определений)	$Mt = \sqrt{(m_0^2 + m_1^2)}=0.1$	Закрепление отсутствует
487	380545.35	2212988.99	-	-	-	0.2	Долговременный межевой знак
510	380545.90	2212994.78	-	-	-	0.2	Долговременный межевой знак

1. Сведения о характерных точках границ уточняемого земельного участка с кадастровым номером 47:23:1922003:157 :							
Система координат МСК-47, зона 2						Зона № 2	
Обозначение характерных точек границ	Координаты, м				Метод определения координат	Формулы, примененные для расчета средней квадратической погрешности определения координат характерных точек границ (Mt), с подставленными в такие формулы значениями и итоговые (вычисленные) значения Mt, м	Описание закрепления точки
	содержатся в Едином государственном реестре недвижимости		определены в результате выполнения комплексных кадастровых работ				
	X	Y	X	Y			
1	2	3	4	5	6	7	8
506	380560.46	2212993.99	380560.69	2212997.43	Метод спутниковых геодезических измерений (определений)	$Mt = \sqrt{(m_0^2 + m_1^2)} = 0.1$	Закрепление отсутствует
2. Сведения о частях границ уточняемого земельного участка с кадастровым номером 47:23:1922003:157 :							
Обозначение части границ		Горизонтальное проложение (S), м		Описание прохождения части границ	Сведения о согласовании местоположения границ (согласовано/спорное)		
от т.	до т.						
1	2	3		4	5		
506	507	20.26		-	-		
507	508	30.81		-	-		
508	509	19.98		-	-		
509	506	30.60		-	-		
3. Сведения о характеристиках уточняемого земельного участка с кадастровым номером 47:23:1922003:157 :							
№ п/п	Наименование характеристики				Значение характеристики		
1	2				3		
1.	Адрес земельного участка				-		
1.1.	Сведения о местоположении земельного участка (при отсутствии адреса) в структурированном в соответствии с федеральной информационной адресной системой виде				-		
1.2.	Дополнительные сведения о местоположении земельного участка				-		
2.	Площадь земельного участка ± величина погрешности определения (вычисления) площади ($P \pm \Delta P$), м ²				618 ± 9		
3.	Формула, примененная для расчета предельной допустимой погрешности определения площади земельного участка, с подставленными значениями и итоговые (вычисленные) значения (ΔP), м ²				$\Delta P = 3.5 * Mt * \sqrt{P} = 3.5 * 0.1 * \sqrt{618} = 9$		
4.	Площадь земельного участка согласно сведениям Единого государственного реестра недвижимости (P _{кад}), м ²				781		
5.	Оценка расхождения P и P _{кад} (P - P _{кад}), м ²				163		
6.	Предельные минимальный и максимальный размеры земельного участка (P _{мин} и P _{макс}), м ²				-		
7.	Кадастровый номер или иной государственный учетный номер (инвентарный) объекта недвижимости, расположенного на земельном участке				-		

3. Сведения о характеристиках уточняемого земельного участка с кадастровым номером 47:23:1922003:157 :

№ п/п	Наименование характеристики	Значение характеристики
1	2	3
8.	Вид (виды) разрешенного использования	садовые и дачные дома
8.1.	Дополнительные сведения об использовании земельного участка	-
9.	Сведения о земельных участках (землях общего пользования, территории общего пользования), посредством которых обеспечивается доступ	-
10.	Иные сведения	-

4. Пояснения к сведениям об уточняемом земельном участке с кадастровым номером 47:23:1922003:157 :

1.	-
----	---

Сведения об уточняемых земельных участках, необходимые для исправления реестровых ошибок в сведениях о местоположении их границ

1. Сведения о характерных точках границ уточняемого земельного участка с кадастровым номером 47:23:1922003:368 :

Система координат МСК-47, зона 2

Зона № 2

Обозначение характерных точек границ	Координаты, м				Метод определения координат	Формулы, примененные для расчета средней квадратической погрешности определения координат характерных точек границ (Mt), с подставленными в такие формулы значениями и итоговые (вычисленные) значения Mt, м	Описание закрепления точки
	содержатся в Едином государственном реестре недвижимости		определены в результате выполнения комплексных кадастровых работ				
	X	Y	X	Y			
1	2	3	4	5	6	7	8
511	380513.66	2212760.32	380513.66	2212760.32	Метод спутниковых геодезических измерений (определений)	$Mt = \sqrt{(m_0^2 + m_1^2)}=0.1$	Закрепление отсутствует
512	380544.76	2212757.82	380544.76	2212757.82	Метод спутниковых геодезических измерений (определений)	$Mt = \sqrt{(m_0^2 + m_1^2)}=0.1$	Закрепление отсутствует
499	380545.83	2212777.67	380545.83	2212777.67	Метод спутниковых геодезических измерений (определений)	$Mt = \sqrt{(m_0^2 + m_1^2)}=0.1$	Закрепление отсутствует
501	380515.05	2212779.78	380515.05	2212779.78	Метод спутниковых геодезических измерений (определений)	$Mt = \sqrt{(m_0^2 + m_1^2)}=0.1$	Закрепление отсутствует
511	380513.66	2212760.32	380513.66	2212760.32	Метод спутниковых геодезических измерений (определений)	$Mt = \sqrt{(m_0^2 + m_1^2)}=0.1$	Закрепление отсутствует

2. Сведения о частях границ уточняемого земельного участка с кадастровым номером 47:23:1922003:368 :				
Обозначение части границ		Горизонтальное проложение (S), м	Описание прохождения части границ	Сведения о согласовании местоположения границ (согласовано/спорное)
от т.	до т.			
1	2	3	4	5
511	512	31.20	-	-
512	499	19.88	-	-
499	501	30.85	-	-
501	511	19.51	-	-
3. Сведения о характеристиках уточняемого земельного участка с кадастровым номером 47:23:1922003:368 :				
№ п/п	Наименование характеристики		Значение характеристики	
1	2		3	
1.	Адрес земельного участка		-	
1.1.	Сведения о местоположении земельного участка (при отсутствии адреса) в структурированном в соответствии с федеральной информационной адресной системой виде		-	
1.2.	Дополнительные сведения о местоположении земельного участка		-	
2.	Площадь земельного участка ± величина погрешности определения (вычисления) площади (P ± ΔP), м2		611 ± 9	
3.	Формула, примененная для расчета предельной допустимой погрешности определения площади земельного участка, с подставленными значениями и итоговые (вычисленные) значения (ΔP), м2		$\Delta P = 3.5 * M_t * \sqrt{P} = 3.5 * 0,1 * \sqrt{611} = 9$	
4.	Площадь земельного участка согласно сведениям Единого государственного реестра недвижимости (P _{кад}), м2		611	
5.	Оценка расхождения P и P _{кад} (P - P _{кад}), м2		-	
6.	Предельные минимальный и максимальный размеры земельного участка (P _{мин} и P _{макс}), м2		-	
7.	Кадастровый номер или иной государственный учетный номер (инвентарный) объекта недвижимости, расположенного на земельном участке		-	
8.	Вид (виды) разрешенного использования		садовые и дачные дома	
8.1.	Дополнительные сведения об использовании земельного участка		-	
9.	Сведения о земельных участках (землях общего пользования, территории общего пользования), посредством которых обеспечивается доступ		-	
10.	Иные сведения		-	
4. Пояснения к сведениям об уточняемом земельном участке с кадастровым номером 47:23:1922003:368 :				
1.	-			

Сведения об уточняемых земельных участках, необходимые для исправления реестровых ошибок в сведениях о местоположении их границ

1. Сведения о характерных точках границ уточняемого земельного участка с кадастровым номером 47:23:1922003:369 :

Система координат МСК-47, зона 2

Зона № 2

Обозначение характерных точек границ	Координаты, м				Метод определения координат	Формулы, примененные для расчета средней квадратической погрешности определения координат характерных точек границ (Mt), с подставленными в такие формулы значениями и итоговые (вычисленные) значения Mt, м	Описание закрепления точки
	содержатся в Едином государственном реестре недвижимости		определены в результате выполнения комплексных кадастровых работ				
	X	Y	X	Y			
1	2	3	4	5	6	7	8
457	380574.62	2213056.17	380574.63	2213056.21	Метод спутниковых геодезических измерений (определений)	$Mt = \sqrt{(m_0^2 + m_1^2)}=0.1$	Закрепление отсутствует
458	380604.20	2213054.47	380603.73	2213054.24	Метод спутниковых геодезических измерений (определений)	$Mt = \sqrt{(m_0^2 + m_1^2)}=0.1$	Закрепление отсутствует
429	380605.48	2213073.71	380605.21	2213073.53	Метод спутниковых геодезических измерений (определений)	$Mt = \sqrt{(m_0^2 + m_1^2)}=0.1$	Закрепление отсутствует
428	-	-	380604.50	2213073.45	Метод спутниковых геодезических измерений (определений)	$Mt = \sqrt{(m_0^2 + m_1^2)}=0.1$	Закрепление отсутствует
н636У	-	-	380600.53	2213073.72	Метод спутниковых геодезических измерений (определений)	$Mt = \sqrt{(m_0^2 + m_1^2)}=0.1$	Закрепление отсутствует

1. Сведения о характерных точках границ уточняемого земельного участка с кадастровым номером 47:23:1922003:369 :

Система координат МСК-47, зона 2

Зона №2

Обозначение характерных точек границ	Координаты, м				Метод определения координат	Формулы, примененные для расчета средней квадратической погрешности определения координат характерных точек границ (Mt), с подставленными в такие формулы значениями и итоговые (вычисленные) значения Mt, м	Описание закрепления точки
	содержатся в Едином государственном реестре недвижимости		определены в результате выполнения комплексных кадастровых работ				
	X	Y	X	Y			
1	2	3	4	5	6	7	8
386	380595.81	2213074.74	380595.65	2213074.21	Метод спутниковых геодезических измерений (определений)	$Mt = \sqrt{(m_0^2 + m_1^2)}=0.1$	Закрепление отсутствует
н600У	-	-	380595.20	2213074.26	Метод спутниковых геодезических измерений (определений)	$Mt = \sqrt{(m_0^2 + m_1^2)}=0.1$	Закрепление отсутствует
н599У	-	-	380587.08	2213074.49	Метод спутниковых геодезических измерений (определений)	$Mt = \sqrt{(m_0^2 + m_1^2)}=0.1$	Закрепление отсутствует
385	380575.95	2213076.04	380575.95	2213076.04	Метод спутниковых геодезических измерений (определений)	$Mt = \sqrt{(m_0^2 + m_1^2)}=0.1$	Закрепление отсутствует
457	380574.62	2213056.17	380574.63	2213056.21	Метод спутниковых геодезических измерений (определений)	$Mt = \sqrt{(m_0^2 + m_1^2)}=0.1$	Закрепление отсутствует

2. Сведения о частях границ уточняемого земельного участка с кадастровым номером 47:23:1922003:369 :				
Обозначение части границ		Горизонтальное проложение (S), м	Описание прохождения части границ	Сведения о согласовании местоположения границ (согласовано/спорное)
от т.	до т.			
1	2	3	4	5
457	458	29.17	-	-
458	429	19.35	-	-
429	428	0.71	-	-
428	н636У	3.98	-	-
н636У	386	4.90	-	-
386	н600У	0.45	-	-
н600У	н599У	8.12	-	-
н599У	385	11.24	-	-
385	457	19.87	-	-
3. Сведения о характеристиках уточняемого земельного участка с кадастровым номером 47:23:1922003:369 :				
№ п/п	Наименование характеристики		Значение характеристики	
1	2		3	
1.	Адрес земельного участка		-	
1.1.	Сведения о местоположении земельного участка (при отсутствии адреса) в структурированном в соответствии с федеральной информационной адресной системой виде		-	
1.2.	Дополнительные сведения о местоположении земельного участка		-	
2.	Площадь земельного участка ± величина погрешности определения (вычисления) площади ($P \pm \Delta P$), м ²		566 ± 8	
3.	Формула, примененная для расчета предельной допустимой погрешности определения площади земельного участка, с подставленными значениями и итоговые (вычисленные) значения (ΔP), м ²		$\Delta P = 3.5 * M_t * \sqrt{P} = 3.5 * 0,1 * \sqrt{566} = 8$	
4.	Площадь земельного участка согласно сведениям Единого государственного реестра недвижимости (Р _{кад}), м ²		585	
5.	Оценка расхождения Р и Р _{кад} (Р - Р _{кад}), м ²		19	
6.	Предельные минимальный и максимальный размеры земельного участка (Р _{мин} и Р _{макс}), м ²		- -	
7.	Кадастровый номер или иной государственный учетный номер (инвентарный) объекта недвижимости, расположенного на земельном участке		-	
8.	Вид (виды) разрешенного использования		садовые и дачные дома	
8.1.	Дополнительные сведения об использовании земельного участка		-	
9.	Сведения о земельных участках (землях общего пользования, территории общего пользования), посредством которых обеспечивается доступ		-	
10.	Иные сведения		-	
4. Пояснения к сведениям об уточняемом земельном участке с кадастровым номером 47:23:1922003:369 :				
1.	-			

Сведения об уточняемых земельных участках, необходимые для исправления реестровых ошибок в сведениях о местоположении их границ

1. Сведения о характерных точках границ уточняемого земельного участка с кадастровым номером 47:23:1922003:370 :

Система координат МСК-47, зона 2

Зона № 2

Обозначение характерных точек границ	Координаты, м				Метод определения координат	Формулы, примененные для расчета средней квадратической погрешности определения координат характерных точек границ (Mt), с подставленными в такие формулы значениями и итоговые (вычисленные) значения Mt, м	Описание закрепления точки
	содержатся в Едином государственном реестре недвижимости		определены в результате выполнения комплексных кадастровых работ				
	X	Y	X	Y			
1	2	3	4	5	6	7	8
404	380509.71	2212699.99	-	-	Метод спутниковых геодезических измерений (определений)	$Mt = \sqrt{(m_0^2 + m_1^2)}=0.1$	Долговременный межевой знак
н614У	-	-	380509.46	2212700.16	Метод спутниковых геодезических измерений (определений)	$Mt = \sqrt{(m_0^2 + m_1^2)}=0.1$	Закрепление отсутствует
н613У	-	-	380517.46	2212699.87	Метод спутниковых геодезических измерений (определений)	$Mt = \sqrt{(m_0^2 + m_1^2)}=0.1$	Закрепление отсутствует
н670У	-	-	380539.42	2212698.80	Метод спутниковых геодезических измерений (определений)	$Mt = \sqrt{(m_0^2 + m_1^2)}=0.1$	Закрепление отсутствует
403	380540.22	2212698.97	380540.21	2212698.76	Метод спутниковых геодезических измерений (определений)	$Mt = \sqrt{(m_0^2 + m_1^2)}=0.1$	Закрепление отсутствует

1. Сведения о характерных точках границ уточняемого земельного участка с кадастровым номером 47:23:1922003:370 :

Система координат МСК-47, зона 2

Зона № 2

Обозначение характерных точек границ	Координаты, м				Метод определения координат	Формулы, примененные для расчета средней квадратической погрешности определения координат характерных точек границ (Mt), с подставленными в такие формулы значениями и итоговые (вычисленные) значения Mt, м	Описание закрепления точки
	содержатся в Едином государственном реестре недвижимости		определены в результате выполнения комплексных кадастровых работ				
	X	Y	X	Y			
1	2	3	4	5	6	7	8
413	380541.62	2212718.26	380541.62	2212718.08	Метод спутниковых геодезических измерений (определений)	$Mt = \sqrt{(m_0^2 + m_1^2)}=0.1$	Закрепление отсутствует
н620У	-	-	380533.35	2212718.54	Метод спутниковых геодезических измерений (определений)	$Mt = \sqrt{(m_0^2 + m_1^2)}=0.1$	Закрепление отсутствует
н619У	-	-	380524.35	2212719.18	Метод спутниковых геодезических измерений (определений)	$Mt = \sqrt{(m_0^2 + m_1^2)}=0.1$	Закрепление отсутствует
н618У	-	-	380510.76	2212720.09	Метод спутниковых геодезических измерений (определений)	$Mt = \sqrt{(m_0^2 + m_1^2)}=0.1$	Закрепление отсутствует
416	380511.12	2212720.22	-	-	Метод спутниковых геодезических измерений (определений)	$Mt = \sqrt{(m_0^2 + m_1^2)}=0.1$	Долговременный межевой знак

1. Сведения о характерных точках границ уточняемого земельного участка с кадастровым номером 47:23:1922003:370 :							
Система координат МСК-47, зона 2						Зона № 2	
Обозначение характерных точек границ	Координаты, м				Метод определения координат	Формулы, примененные для расчета средней квадратической погрешности определения координат характерных точек границ (Mt), с подставленными в такие формулы значениями и итоговые (вычисленные) значения Mt, м	Описание закрепления точки
	содержатся в Едином государственном реестре недвижимости		определены в результате выполнения комплексных кадастровых работ				
	X	Y	X	Y			
1	2	3	4	5	6	7	8
404	380509.71	2212699.99	-	-	Метод спутниковых геодезических измерений (определений)	$Mt = \sqrt{(m_0^2 + m_1^2)} = 0.1$	Долговременный межевой знак
2. Сведения о частях границ уточняемого земельного участка с кадастровым номером 47:23:1922003:370 :							
Обозначение части границ		Горизонтальное проложение (S), м		Описание прохождения части границ	Сведения о согласовании местоположения границ (согласовано/спорное)		
от т.	до т.						
1	2	3		4	5		
н614У	н613У	8.01		-	-		
н613У	н670У	21.99		-	-		
н670У	403	0.79		-	-		
403	413	19.37		-	-		
413	н620У	8.28		-	-		
н620У	н619У	9.02		-	-		
н619У	н618У	13.62		-	-		
н618У	н614У	19.97		-	-		
3. Сведения о характеристиках уточняемого земельного участка с кадастровым номером 47:23:1922003:370 :							
№ п/п	Наименование характеристики				Значение характеристики		
1	2				3		
1.	Адрес земельного участка				-		
1.1.	Сведения о местоположении земельного участка (при отсутствии адреса) в структурированном в соответствии с федеральной информационной адресной системой виде				-		
1.2.	Дополнительные сведения о местоположении земельного участка				-		
2.	Площадь земельного участка ± величина погрешности определения (вычисления) площади (P ± ΔP), м2				605 ± 9		
3.	Формула, примененная для расчета предельной допустимой погрешности определения площади земельного участка, с подставленными значениями и итоговые (вычисленные) значения (ΔP), м2				$\Delta P = 3.5 * Mt * \sqrt{P} = 3.5 * 0.1 * \sqrt{605} = 9$		
4.	Площадь земельного участка согласно сведениям Единого государственного реестра недвижимости (Pкад), м2				605		
5.	Оценка расхождения P и Pкад (P - Pкад), м2				-		

3. Сведения о характеристиках уточняемого земельного участка с кадастровым номером 47:23:1922003:370 :

№ п/п	Наименование характеристики	Значение характеристики
1	2	3
6.	Предельные минимальный и максимальный размеры земельного участка (Рмин и Рмакс), м2	- -
7.	Кадастровый номер или иной государственный учетный номер (инвентарный) объекта недвижимости, расположенного на земельном участке	-
8.	Вид (виды) разрешенного использования	садовые и дачные дома
8.1.	Дополнительные сведения об использовании земельного участка	-
9.	Сведения о земельных участках (землях общего пользования, территории общего пользования), посредством которых обеспечивается доступ	-
10.	Иные сведения	-

4. Пояснения к сведениям об уточняемом земельном участке с кадастровым номером 47:23:1922003:370 :

1.	-
----	---

Сведения об уточняемых земельных участках, необходимые для исправления реестровых ошибок в сведениях о местоположении их границ

1. Сведения о характерных точках границ уточняемого земельного участка с кадастровым номером 47:23:1922003:371 :

Система координат МСК-47, зона 2

Зона № 2

Обозначение характерных точек границ	Координаты, м				Метод определения координат	Формулы, примененные для расчета средней квадратической погрешности определения границ (Mt), с подставленными в такие формулы значениями и итоговые (вычисленные) значения Mt, м	Описание закрепления точки
	содержатся в Едином государственном реестре недвижимости		определены в результате выполнения комплексных кадастровых работ				
	X	Y	X	Y			
1	2	3	4	5	6	7	8
420	380606.30	2213112.72	380605.90	2213112.74	Метод спутниковых геодезических измерений (определений)	$Mt = \sqrt{(m_0^2 + m_1^2)}=0.1$	Закрепление отсутствует
н629У	-	-	380605.90	2213112.86	Метод спутниковых геодезических измерений (определений)	$Mt = \sqrt{(m_0^2 + m_1^2)}=0.1$	Закрепление отсутствует
н628У	-	-	380607.30	2213122.48	Метод спутниковых геодезических измерений (определений)	$Mt = \sqrt{(m_0^2 + m_1^2)}=0.1$	Закрепление отсутствует
н627У	-	-	380609.23	2213140.81	Метод спутниковых геодезических измерений (определений)	$Mt = \sqrt{(m_0^2 + m_1^2)}=0.1$	Закрепление отсутствует
н626У	-	-	380609.95	2213144.76	Метод спутниковых геодезических измерений (определений)	$Mt = \sqrt{(m_0^2 + m_1^2)}=0.1$	Закрепление отсутствует

1. Сведения о характерных точках границ уточняемого земельного участка с кадастровым номером 47:23:1922003:371 :

Система координат МСК-47, зона 2

Зона № 2

Обозначение характерных точек границ	Координаты, м				Метод определения координат	Формулы, примененные для расчета средней квадратической погрешности определения координат характерных точек границ (Mt), с подставленными в такие формулы значениями и итоговые (вычисленные) значения Mt, м	Описание закрепления точки
	содержатся в Едином государственном реестре недвижимости		определены в результате выполнения комплексных кадастровых работ				
	X	Y	X	Y			
1	2	3	4	5	6	7	8
419	380610.27	2213143.98	-	-	Метод спутниковых геодезических измерений (определений)	$Mt = \sqrt{(m_0^2 + m_1^2)}=0.1$	Долговременный межевой знак
504	380589.60	2213145.06	-	-	Метод спутниковых геодезических измерений (определений)	$Mt = \sqrt{(m_0^2 + m_1^2)}=0.1$	Долговременный межевой знак
н669У	-	-	380589.77	2213146.36	Метод спутниковых геодезических измерений (определений)	$Mt = \sqrt{(m_0^2 + m_1^2)}=0.1$	Закрепление отсутствует
503	380587.43	2213114.53	380587.43	2213114.53	Метод спутниковых геодезических измерений (определений)	$Mt = \sqrt{(m_0^2 + m_1^2)}=0.1$	Закрепление отсутствует
513	380589.57	2213114.11	380589.57	2213114.11	Метод спутниковых геодезических измерений (определений)	$Mt = \sqrt{(m_0^2 + m_1^2)}=0.1$	Закрепление отсутствует

1. Сведения о характерных точках границ уточняемого земельного участка с кадастровым номером 47:23:1922003:371 :							
Система координат МСК-47, зона 2						Зона № 2	
Обозначение характерных точек границ	Координаты, м				Метод определения координат	Формулы, примененные для расчета средней квадратической погрешности определения координат характерных точек границ (Mt), с подставленными в такие формулы значениями и итоговые (вычисленные) значения Mt, м	Описание закрепления точки
	содержатся в Едином государственном реестре недвижимости		определены в результате выполнения комплексных кадастровых работ				
	X	Y	X	Y			
1	2	3	4	5	6	7	8
420	380606.30	2213112.72	380605.90	2213112.74	Метод спутниковых геодезических измерений (определений)	$Mt = \sqrt{(m_0^2 + m_1^2)} = 0.1$	Закрепление отсутствует
2. Сведения о частях границ уточняемого земельного участка с кадастровым номером 47:23:1922003:371 :							
Обозначение части границ		Горизонтальное проложение (S), м		Описание прохождения части границ	Сведения о согласовании местоположения границ (согласовано/спорное)		
от т.	до т.						
1	2	3		4	5		
420	н629У	0.12		-	-		
н629У	н628У	9.72		-	-		
н628У	н627У	18.43		-	-		
н627У	н626У	4.02		-	-		
н626У	н669У	20.24		-	-		
н669У	503	31.92		-	-		
503	513	2.18		-	-		
513	420	16.39		-	-		
3. Сведения о характеристиках уточняемого земельного участка с кадастровым номером 47:23:1922003:371 :							
№ п/п	Наименование характеристики				Значение характеристики		
1	2				3		
1.	Адрес земельного участка				-		
1.1.	Сведения о местоположении земельного участка (при отсутствии адреса) в структурированном в соответствии с федеральной информационной адресной системой виде				-		
1.2.	Дополнительные сведения о местоположении земельного участка				-		
2.	Площадь земельного участка ± величина погрешности определения (вычисления) площади (P ± ΔP), м2				624 ± 9		
3.	Формула, примененная для расчета предельной допустимой погрешности определения площади земельного участка, с подставленными значениями и итоговые (вычисленные) значения (ΔP), м2				$\Delta P = 3.5 * Mt * \sqrt{P} = 3.5 * 0.1 * \sqrt{624} = 9$		
4.	Площадь земельного участка согласно сведениям Единого государственного реестра недвижимости (Pкад), м2				617		
5.	Оценка расхождения P и Pкад (P - Pкад), м2				7		

3. Сведения о характеристиках уточняемого земельного участка с кадастровым номером 47:23:1922003:371 :

№ п/п	Наименование характеристики	Значение характеристики
1	2	3
6.	Предельные минимальный и максимальный размеры земельного участка (Рмин и Рмакс), м2	- -
7.	Кадастровый номер или иной государственный учетный номер (инвентарный) объекта недвижимости, расположенного на земельном участке	-
8.	Вид (виды) разрешенного использования	садовые и дачные дома
8.1.	Дополнительные сведения об использовании земельного участка	-
9.	Сведения о земельных участках (землях общего пользования, территории общего пользования), посредством которых обеспечивается доступ	-
10.	Иные сведения	-

4. Пояснения к сведениям об уточняемом земельном участке с кадастровым номером 47:23:1922003:371 :

1.	-
----	---

Описание местоположения зданий, сооружений, объектов незавершенного строительства на земельном участке

**1. Сведения о характерных точках контура объекта недвижимости
с кадастровым номером : 47:23:0000000:16918 :**

Система координат МСК-47, зона 2

Зона № 2

Обозначение характерных точек контура	Содержатся в Едином государственном реестре недвижимости			Определены в ходе выполнения комплексных кадастровых работ			Метод опреде ления коор динат	Формулы, примененные для расчета средней квадратической погрешности определения координат характерных точек (Mt), м, с подставленными в такие формулы значениями и итоговые (вычисленные) значения Mt, м
	Координаты, м		Ради ус, м	Координаты, м		Ради ус, м		
	X	Y	R	X	Y	R		
1	2	3	4	5	6	7	8	9
н6120	-	-	-	380674.37	2212638.0 4	-	Метод спутниковых геодезически х измерений (определени й)	$Mt = \sqrt{(m_0^2 + m_1^2)}=0.1$
н6130	-	-	-	380674.79	2212646.7 6	-	Метод спутниковых геодезически х измерений (определени й)	$Mt = \sqrt{(m_0^2 + m_1^2)}=0.1$
н6140	-	-	-	380667.95	2212647.0 9	-	Метод спутниковых геодезически х измерений (определени й)	$Mt = \sqrt{(m_0^2 + m_1^2)}=0.1$
н6150	-	-	-	380667.53	2212638.3 7	-	Метод спутниковых геодезически х измерений (определени й)	$Mt = \sqrt{(m_0^2 + m_1^2)}=0.1$
н6120	-	-	-	380674.37	2212638.0 4	-	Метод спутниковых геодезически х измерений (определени й)	$Mt = \sqrt{(m_0^2 + m_1^2)}=0.1$

**2. Сведения о характеристиках объекта недвижимости
с кадастровым номером : 47:23:0000000:16918 :**

№ п/п	Наименование характеристики	Значение характеристики
1	2	3
1.	Вид объекта недвижимости	здание
2.	Ранее присвоенный государственный учетный номер (инвентарный) здания, сооружения, объекта незавершенного строительства	-
3.	Кадастровый номер земельного участка (земельных участков), в границах которого (которых) расположены здание, сооружение, объект незавершенного строительства	47:23:1922002:36

2. Сведения о характеристиках объекта недвижимости с кадастровым номером : 47:23:0000000:16918 :

№ п/п	Наименование характеристики	Значение характеристики
1	2	3
4.	Уникальный учетный номер кадастрового квартала, в границах которого расположены здание, сооружение, объект незавершенного строительства	47:23:1922002
5.	Адрес здания, сооружения, объекта незавершенного строительства	-
5.1.	Сведения о местоположении здания, сооружения, объекта незавершенного строительства (при отсутствии адреса) в структурированном в соответствии с федеральной информационной адресной системой виде	Российская Федерация, Ленинградская область, район Гатчинский, массив Красницы, садовое некоммерческое товарищество Сатос, участок 36
5.2.	Дополнительные сведения о местоположении	-
6.	Иные сведения	-

3. Пояснения к сведениям об объекте недвижимости с кадастровым номером 47:23:0000000:16918 :

1.	-

Описание местоположения зданий, сооружений, объектов незавершенного строительства на земельном участке

**1. Сведения о характерных точках контура объекта недвижимости
с кадастровым номером : 47:23:0000000:16939 :**

Система координат МСК-47, зона 2

Зона № 2

Обозначение характерных точек контура	Содержатся в Едином государственном реестре недвижимости			Определены в ходе выполнения комплексных кадастровых работ			Метод опреде ления коор динат	Формулы, примененные для расчета средней квадратической погрешности определения координат характерных точек (Mt), м, с подставленными в такие формулы значениями и итоговые (вычисленные) значения Mt, м
	Координаты, м		Ради ус, м	Координаты, м		Ради ус, м		
	X	Y	R	X	Y	R		
1	2	3	4	5	6	7	8	9
н6160	-	-	-	380725.01	2212896.3 0	-	Метод спутниковых геодезически х измерений (определени й)	$Mt = \sqrt{(m_0^2 + m_1^2)}=0.1$
н6170	-	-	-	380725.47	2212902.6 4	-	Метод спутниковых геодезически х измерений (определени й)	$Mt = \sqrt{(m_0^2 + m_1^2)}=0.1$
н6180	-	-	-	380713.42	2212903.5 2	-	Метод спутниковых геодезически х измерений (определени й)	$Mt = \sqrt{(m_0^2 + m_1^2)}=0.1$
н6190	-	-	-	380712.96	2212897.1 8	-	Метод спутниковых геодезически х измерений (определени й)	$Mt = \sqrt{(m_0^2 + m_1^2)}=0.1$
н6160	-	-	-	380725.01	2212896.3 0	-	Метод спутниковых геодезически х измерений (определени й)	$Mt = \sqrt{(m_0^2 + m_1^2)}=0.1$

**2. Сведения о характеристиках объекта недвижимости
с кадастровым номером : 47:23:0000000:16939 :**

№ п/п	Наименование характеристики	Значение характеристики
1	2	3
1.	Вид объекта недвижимости	здание
2.	Ранее присвоенный государственный учетный номер (инвентарный) здания, сооружения, объекта незавершенного строительства	-
3.	Кадастровый номер земельного участка (земельных участков), в границах которого (которых) расположены здание, сооружение, объект незавершенного строительства	47:23:1922002:15

2. Сведения о характеристиках объекта недвижимости с кадастровым номером : 47:23:0000000:16939 :

№ п/п	Наименование характеристики	Значение характеристики
1	2	3
4.	Уникальный учетный номер кадастрового квартала, в границах которого расположены здание, сооружение, объект незавершенного строительства	47:23:1922002
5.	Адрес здания, сооружения, объекта незавершенного строительства	-
5.1.	Сведения о местоположении здания, сооружения, объекта незавершенного строительства (при отсутствии адреса) в структурированном в соответствии с федеральной информационной адресной системой виде	Российская Федерация, Ленинградская область, район Гатчинский, массив Красницы, садовое некоммерческое товарищество Сатос, улица Березовая, участок 15
5.2.	Дополнительные сведения о местоположении	-
6.	Иные сведения	-

3. Пояснения к сведениям об объекте недвижимости с кадастровым номером 47:23:0000000:16939 :

1.	-
----	---

Описание местоположения зданий, сооружений, объектов незавершенного строительства на земельном участке

**1. Сведения о характерных точках контура объекта недвижимости
с кадастровым номером : 47:23:0000000:46052 :**

Система координат МСК-47, зона 2

Зона № 2

Обозначение характерных точек контура	Содержатся в Едином государственном реестре недвижимости			Определены в ходе выполнения комплексных кадастровых работ			Метод опреде ления коор динат	Формулы, примененные для расчета средней квадратической погрешности определения координат характерных точек (Mt), м, с подставленными в такие формулы значениями и итоговые (вычисленные) значения Mt, м
	Координаты, м		Ради ус, м	Координаты, м		Ради ус, м		
	X	Y	R	X	Y	R		
1	2	3	4	5	6	7	8	9
н6200	-	-	-	380539.66	2212316.0 6	-	Метод спутниковых геодезически х измерений (определени й)	$Mt = \sqrt{(m_0^2 + m_1^2)}=0.1$
н6210	-	-	-	380540.96	2212325.4 1	-	Метод спутниковых геодезически х измерений (определени й)	$Mt = \sqrt{(m_0^2 + m_1^2)}=0.1$
н6220	-	-	-	380535.05	2212326.2 3	-	Метод спутниковых геодезически х измерений (определени й)	$Mt = \sqrt{(m_0^2 + m_1^2)}=0.1$
н6230	-	-	-	380533.75	2212316.8 8	-	Метод спутниковых геодезически х измерений (определени й)	$Mt = \sqrt{(m_0^2 + m_1^2)}=0.1$
н6200	-	-	-	380539.66	2212316.0 6	-	Метод спутниковых геодезически х измерений (определени й)	$Mt = \sqrt{(m_0^2 + m_1^2)}=0.1$

**2. Сведения о характеристиках объекта недвижимости
с кадастровым номером : 47:23:0000000:46052 :**

№ п/п	Наименование характеристики	Значение характеристики
1	2	3
1.	Вид объекта недвижимости	здание
2.	Ранее присвоенный государственный учетный номер (инвентарный) здания, сооружения, объекта незавершенного строительства	-
3.	Кадастровый номер земельного участка (земельных участков), в границах которого (которых) расположены здание, сооружение, объект незавершенного строительства	47:23:1922001:99

2. Сведения о характеристиках объекта недвижимости с кадастровым номером : 47:23:0000000:46052 :

№ п/п	Наименование характеристики	Значение характеристики
1	2	3
4.	Уникальный учетный номер кадастрового квартала, в границах которого расположены здание, сооружение, объект незавершенного строительства	47:23:1922001
5.	Адрес здания, сооружения, объекта незавершенного строительства	-
5.1.	Сведения о местоположении здания, сооружения, объекта незавершенного строительства (при отсутствии адреса) в структурированном в соответствии с федеральной информационной адресной системой виде	Российская Федерация, Ленинградская область, район Гатчинский, массив Красницы, садовое некоммерческое товарищество Сатос, улица Лесная, участок 65
5.2.	Дополнительные сведения о местоположении	-
6.	Иные сведения	-

3. Пояснения к сведениям об объекте недвижимости с кадастровым номером 47:23:0000000:46052 :

1.	-
----	---

Описание местоположения зданий, сооружений, объектов незавершенного строительства на земельном участке

**1. Сведения о характерных точках контура объекта недвижимости
с кадастровым номером : 47:23:0000000:48568 :**

Система координат МСК-47, зона 2

Зона № 2

Обозначение характерных точек контура	Содержатся в Едином государственном реестре недвижимости			Определены в ходе выполнения комплексных кадастровых работ			Метод опреде ления коор динат	Формулы, примененные для расчета средней квадратической погрешности определения координат характерных точек (Mt), м, с подставленными в такие формулы значениями и итоговые (вычисленные) значения Mt, м
	Координаты, м		Ради ус, м	Координаты, м		Ради ус, м		
	X	Y	R	X	Y	R		
1	2	3	4	5	6	7	8	9
н6240	-	-	-	380558.17	2212379.5 4	-	Метод спутниковых геодезически х измерений (определени й)	$Mt = \sqrt{(m_0^2 + m_1^2)}=0.1$
н6250	-	-	-	380559.00	2212384.8 0	-	Метод спутниковых геодезически х измерений (определени й)	$Mt = \sqrt{(m_0^2 + m_1^2)}=0.1$
н6260	-	-	-	380555.80	2212385.3 1	-	Метод спутниковых геодезически х измерений (определени й)	$Mt = \sqrt{(m_0^2 + m_1^2)}=0.1$
н6270	-	-	-	380555.68	2212384.4 9	-	Метод спутниковых геодезически х измерений (определени й)	$Mt = \sqrt{(m_0^2 + m_1^2)}=0.1$
н6280	-	-	-	380552.27	2212385.0 4	-	Метод спутниковых геодезически х измерений (определени й)	$Mt = \sqrt{(m_0^2 + m_1^2)}=0.1$
н6290	-	-	-	380552.16	2212384.4 0	-	Метод спутниковых геодезически х измерений (определени й)	$Mt = \sqrt{(m_0^2 + m_1^2)}=0.1$
н6300	-	-	-	380550.70	2212384.6 3	-	Метод спутниковых геодезически х измерений (определени й)	$Mt = \sqrt{(m_0^2 + m_1^2)}=0.1$
н6310	-	-	-	380550.25	2212381.7 9	-	Метод спутниковых геодезически х измерений (определени й)	$Mt = \sqrt{(m_0^2 + m_1^2)}=0.1$

1. Сведения о характерных точках контура объекта недвижимости с кадастровым номером : 47:23:0000000:48568 :

Система координат МСК-47, зона 2

Зона № 2

Обозначение характерных точек контура	Содержатся в Едином государственном реестре недвижимости			Определены в ходе выполнения комплексных кадастровых работ			Метод определения координат	Формулы, примененные для расчета средней квадратической погрешности определения координат характерных точек (Mt), м, с подставленными в такие формулы значениями и итоговые (вычисленные) значения Mt, м
	Координаты, м		Радиус, м	Координаты, м		Радиус, м		
	X	Y	R	X	Y	R		
1	2	3	4	5	6	7	8	9
н6320	-	-	-	380551.72	2212381.56	-	Метод спутниковых геодезических измерений (определений)	$Mt = \sqrt{(m_0^2 + m_1^2)}=0.1$
н6330	-	-	-	380551.56	2212380.59	-	Метод спутниковых геодезических измерений (определений)	$Mt = \sqrt{(m_0^2 + m_1^2)}=0.1$
н6240	-	-	-	380558.17	2212379.54	-	Метод спутниковых геодезических измерений (определений)	$Mt = \sqrt{(m_0^2 + m_1^2)}=0.1$

2. Сведения о характеристиках объекта недвижимости с кадастровым номером : 47:23:0000000:48568 :

№ п/п	Наименование характеристики	Значение характеристики
1	2	3
1.	Вид объекта недвижимости	здание
2.	Ранее присвоенный государственный учетный номер (инвентарный) здания, сооружения, объекта незавершенного строительства	-
3.	Кадастровый номер земельного участка (земельных участков), в границах которого (которых) расположены здание, сооружение, объект незавершенного строительства	47:23:1922001:72
4.	Уникальный учетный номер кадастрового квартала, в границах которого расположены здание, сооружение, объект незавершенного строительства	47:23:1922002
5.	Адрес здания, сооружения, объекта незавершенного строительства	-
5.1.	Сведения о местоположении здания, сооружения, объекта незавершенного строительства (при отсутствии адреса) в структурированном в соответствии с федеральной информационной адресной системой виде	Российская Федерация, Ленинградская область, район Гатчинский, массив Красницы, садовое некоммерческое товарищество Сатос, улица Лесная, участок 59
5.2.	Дополнительные сведения о местоположении	-
6.	Иные сведения	-

3. Пояснения к сведениям об объекте недвижимости с кадастровым номером 47:23:0000000:48568 :

1.	-
----	---

Описание местоположения зданий, сооружений, объектов незавершенного строительства на земельном участке

**1. Сведения о характерных точках контура объекта недвижимости
с кадастровым номером : 47:23:1922001:98 :**

Система координат МСК-47, зона 2

Зона № 2

Обозначение характерных точек контура	Содержатся в Едином государственном реестре недвижимости			Определены в ходе выполнения комплексных кадастровых работ			Метод опреде ления коор динат	Формулы, примененные для расчета средней квадратической погрешности определения координат характерных точек (Mt), м, с подставленными в такие формулы значениями и итоговые (вычисленные) значения Mt, м
	Координаты, м		Ради ус, м	Координаты, м		Ради ус, м		
	X	Y	R	X	Y	R		
1	2	3	4	5	6	7	8	9
н6340	-	-	-	380559.88	2212401.0 0	-	Метод спутниковых геодезически х измерений (определени й)	$Mt = \sqrt{(m_0^2 + m_1^2)}=0.1$
н6350	-	-	-	380560.49	2212413.1 2	-	Метод спутниковых геодезически х измерений (определени й)	$Mt = \sqrt{(m_0^2 + m_1^2)}=0.1$
н6360	-	-	-	380556.17	2212413.3 4	-	Метод спутниковых геодезически х измерений (определени й)	$Mt = \sqrt{(m_0^2 + m_1^2)}=0.1$
н6370	-	-	-	380555.89	2212407.7 0	-	Метод спутниковых геодезически х измерений (определени й)	$Mt = \sqrt{(m_0^2 + m_1^2)}=0.1$
н6380	-	-	-	380556.88	2212407.6 5	-	Метод спутниковых геодезически х измерений (определени й)	$Mt = \sqrt{(m_0^2 + m_1^2)}=0.1$
н6390	-	-	-	380556.55	2212401.1 7	-	Метод спутниковых геодезически х измерений (определени й)	$Mt = \sqrt{(m_0^2 + m_1^2)}=0.1$
н6340	-	-	-	380559.88	2212401.0 0	-	Метод спутниковых геодезически х измерений (определени й)	$Mt = \sqrt{(m_0^2 + m_1^2)}=0.1$

2. Сведения о характеристиках объекта недвижимости с кадастровым номером : 47:23:1922001:98 :

№ п/п	Наименование характеристики	Значение характеристики
1	2	3
1.	Вид объекта недвижимости	здание
2.	Ранее присвоенный государственный учетный номер (инвентарный) здания, сооружения, объекта незавершенного строительства	-
3.	Кадастровый номер земельного участка (земельных участков), в границах которого (которых) расположены здание, сооружение, объект незавершенного строительства	47:23:1922001:71
4.	Уникальный учетный номер кадастрового квартала, в границах которого расположены здание, сооружение, объект незавершенного строительства	47:23:1922001
5.	Адрес здания, сооружения, объекта незавершенного строительства	-
5.1.	Сведения о местоположении здания, сооружения, объекта незавершенного строительства (при отсутствии адреса) в структурированном в соответствии с федеральной информационной адресной системой виде	Российская Федерация, Ленинградская область, район Гатчинский, массив Красницы, садовое некоммерческое товарищество Сатос, улица Лесная, участок 55
5.2.	Дополнительные сведения о местоположении	-
6.	Иные сведения	-

3. Пояснения к сведениям об объекте недвижимости с кадастровым номером 47:23:1922001:98 :

1.	-
----	---

Описание местоположения зданий, сооружений, объектов незавершенного строительства на земельном участке

**1. Сведения о характерных точках контура объекта недвижимости
с кадастровым номером : 47:23:1922002:115 :**

Система координат МСК-47, зона 2

Зона № 2

Обозначение характерных точек контура	Содержатся в Едином государственном реестре недвижимости			Определены в ходе выполнения комплексных кадастровых работ			Метод опреде ления коор динат	Формулы, примененные для расчета средней квадратической погрешности определения координат характерных точек (Mt), м, с подставленными в такие формулы значениями и итоговые (вычисленные) значения Mt, м
	Координаты, м		Ради ус, м	Координаты, м		Ради ус, м		
	X	Y	R	X	Y	R		
1	2	3	4	5	6	7	8	9
н6400	-	-	-	380719.55	2212707.4 0	-	Метод спутниковых геодезически х измерений (определени й)	$Mt = \sqrt{(m_0^2 + m_1^2)}=0.1$
н6410	-	-	-	380720.39	2212714.5 2	-	Метод спутниковых геодезически х измерений (определени й)	$Mt = \sqrt{(m_0^2 + m_1^2)}=0.1$
н6420	-	-	-	380714.48	2212715.2 2	-	Метод спутниковых геодезически х измерений (определени й)	$Mt = \sqrt{(m_0^2 + m_1^2)}=0.1$
н6430	-	-	-	380713.63	2212708.1 0	-	Метод спутниковых геодезически х измерений (определени й)	$Mt = \sqrt{(m_0^2 + m_1^2)}=0.1$
н6400	-	-	-	380719.55	2212707.4 0	-	Метод спутниковых геодезически х измерений (определени й)	$Mt = \sqrt{(m_0^2 + m_1^2)}=0.1$

**2. Сведения о характеристиках объекта недвижимости
с кадастровым номером : 47:23:1922002:115 :**

№ п/п	Наименование характеристики	Значение характеристики
1	2	3
1.	Вид объекта недвижимости	здание
2.	Ранее присвоенный государственный учетный номер (инвентарный) здания, сооружения, объекта незавершенного строительства	-
3.	Кадастровый номер земельного участка (земельных участков), в границах которого (которых) расположены здание, сооружение, объект незавершенного строительства	47:23:1922002:105

2. Сведения о характеристиках объекта недвижимости с кадастровым номером : 47:23:1922002:115 :

№ п/п	Наименование характеристики	Значение характеристики
1	2	3
4.	Уникальный учетный номер кадастрового квартала, в границах которого расположены здание, сооружение, объект незавершенного строительства	47:23:1922002
5.	Адрес здания, сооружения, объекта незавершенного строительства	-
5.1.	Сведения о местоположении здания, сооружения, объекта незавершенного строительства (при отсутствии адреса) в структурированном в соответствии с федеральной информационной адресной системой виде	Российская Федерация, Ленинградская область, район Гатчинский, массив Красницы, садовое некоммерческое товарищество Сатос, улица Березовая, участок 29
5.2.	Дополнительные сведения о местоположении	-
6.	Иные сведения	-

3. Пояснения к сведениям об объекте недвижимости с кадастровым номером 47:23:1922002:115 :

1.	-
----	---

Описание местоположения зданий, сооружений, объектов незавершенного строительства на земельном участке

**1. Сведения о характерных точках контура объекта недвижимости
с кадастровым номером : 47:23:1922002:116 :**

Система координат МСК-47, зона 2

Зона № 2

Обозначение характерных точек контура	Содержатся в Едином государственном реестре недвижимости			Определены в ходе выполнения комплексных кадастровых работ			Метод опреде ления коор динат	Формулы, примененные для расчета средней квадратической погрешности определения координат характерных точек (Mt), м, с подставленными в такие формулы значениями и итоговые (вычисленные) значения Mt, м
	Координаты, м		Ради ус, м	Координаты, м		Ради ус, м		
	X	Y	R	X	Y	R		
1	2	3	4	5	6	7	8	9
н6440	-	-	-	380721.85	2212974.3 5	-	Метод спутниковых геодезически х измерений (определени й)	$Mt = \sqrt{(m_0^2 + m_1^2)}=0.1$
н6450	-	-	-	380722.59	2212982.2 6	-	Метод спутниковых геодезически х измерений (определени й)	$Mt = \sqrt{(m_0^2 + m_1^2)}=0.1$
н6460	-	-	-	380713.96	2212983.0 7	-	Метод спутниковых геодезически х измерений (определени й)	$Mt = \sqrt{(m_0^2 + m_1^2)}=0.1$
н6470	-	-	-	380713.22	2212975.1 6	-	Метод спутниковых геодезически х измерений (определени й)	$Mt = \sqrt{(m_0^2 + m_1^2)}=0.1$
н6440	-	-	-	380721.85	2212974.3 5	-	Метод спутниковых геодезически х измерений (определени й)	$Mt = \sqrt{(m_0^2 + m_1^2)}=0.1$

**2. Сведения о характеристиках объекта недвижимости
с кадастровым номером : 47:23:1922002:116 :**

№ п/п	Наименование характеристики	Значение характеристики
1	2	3
1.	Вид объекта недвижимости	здание
2.	Ранее присвоенный государственный учетный номер (инвентарный) здания, сооружения, объекта незавершенного строительства	-
3.	Кадастровый номер земельного участка (земельных участков), в границах которого (которых) расположены здание, сооружение, объект незавершенного строительства	47:23:1922002:104

2. Сведения о характеристиках объекта недвижимости с кадастровым номером : 47:23:1922002:116 :

№ п/п	Наименование характеристики	Значение характеристики
1	2	3
4.	Уникальный учетный номер кадастрового квартала, в границах которого расположены здание, сооружение, объект незавершенного строительства	47:23:1922002
5.	Адрес здания, сооружения, объекта незавершенного строительства	-
5.1.	Сведения о местоположении здания, сооружения, объекта незавершенного строительства (при отсутствии адреса) в структурированном в соответствии с федеральной информационной адресной системой виде	Российская Федерация, Ленинградская область, район Гатчинский, массив Красницы, садовое некоммерческое товарищество Сатос, улица Березовая, участок 9
5.2.	Дополнительные сведения о местоположении	-
6.	Иные сведения	-

3. Пояснения к сведениям об объекте недвижимости с кадастровым номером 47:23:1922002:116 :

1.	-

Описание местоположения зданий, сооружений, объектов незавершенного строительства на земельном участке

**1. Сведения о характерных точках контура объекта недвижимости
с кадастровым номером : 47:23:1922002:117 :**

Система координат МСК-47, зона 2

Зона № 2

Обозначение характерных точек контура	Содержатся в Едином государственном реестре недвижимости			Определены в ходе выполнения комплексных кадастровых работ			Метод опреде ления коор динат	Формулы, примененные для расчета средней квадратической погрешности определения координат характерных точек (Mt), м, с подставленными в такие формулы значениями и итоговые (вычисленные) значения Mt, м
	Координаты, м		Ради ус, м	Координаты, м		Ради ус, м		
	X	Y	R	X	Y	R		
1	2	3	4	5	6	7	8	9
н6480	-	-	-	380731.27	2213078.1 2	-	Метод спутниковых геодезически х измерений (определени й)	$Mt = \sqrt{(m_0^2 + m_1^2)}=0.1$
н6490	-	-	-	380732.35	2213086.0 9	-	Метод спутниковых геодезически х измерений (определени й)	$Mt = \sqrt{(m_0^2 + m_1^2)}=0.1$
н6500	-	-	-	380732.75	2213089.0 8	-	Метод спутниковых геодезически х измерений (определени й)	$Mt = \sqrt{(m_0^2 + m_1^2)}=0.1$
н6510	-	-	-	380728.61	2213089.6 4	-	Метод спутниковых геодезически х измерений (определени й)	$Mt = \sqrt{(m_0^2 + m_1^2)}=0.1$
н6520	-	-	-	380728.21	2213086.6 5	-	Метод спутниковых геодезически х измерений (определени й)	$Mt = \sqrt{(m_0^2 + m_1^2)}=0.1$
н6530	-	-	-	380722.89	2213087.3 7	-	Метод спутниковых геодезически х измерений (определени й)	$Mt = \sqrt{(m_0^2 + m_1^2)}=0.1$
н6540	-	-	-	380722.01	2213080.8 2	-	Метод спутниковых геодезически х измерений (определени й)	$Mt = \sqrt{(m_0^2 + m_1^2)}=0.1$
н6550	-	-	-	380727.50	2213080.0 7	-	Метод спутниковых геодезически х измерений (определени й)	$Mt = \sqrt{(m_0^2 + m_1^2)}=0.1$

1. Сведения о характерных точках контура объекта недвижимости с кадастровым номером : 47:23:1922002:117 :								
Система координат МСК-47, зона 2								Зона № 2
Обозначение характерных точек контура	Содержатся в Едином государственном реестре недвижимости			Определены в ходе выполнения комплексных кадастровых работ			Метод определения координат	Формулы, примененные для расчета средней квадратической погрешности определения координат характерных точек (Mt), м, с подставленными в такие формулы значениями и итоговые (вычисленные) значения Mt, м
	Координаты, м		Радиус, м	Координаты, м		Радиус, м		
	X	Y	R	X	Y	R		
1	2	3	4	5	6	7	8	9
н6560	-	-	-	380727.31	2213078.65	-	Метод спутниковых геодезических измерений (определений)	$Mt = \sqrt{(m_0^2 + m_1^2)} = 0.1$
н6480	-	-	-	380731.27	2213078.12	-	Метод спутниковых геодезических измерений (определений)	$Mt = \sqrt{(m_0^2 + m_1^2)} = 0.1$
2. Сведения о характеристиках объекта недвижимости с кадастровым номером : 47:23:1922002:117 :								
№ п/п	Наименование характеристики						Значение характеристики	
1	2						3	
1.	Вид объекта недвижимости						здание	
2.	Ранее присвоенный государственный учетный номер (инвентарный) здания, сооружения, объекта незавершенного строительства						-	
3.	Кадастровый номер земельного участка (земельных участков), в границах которого (которых) расположены здание, сооружение, объект незавершенного строительства						47:23:1922002:112	
4.	Уникальный учетный номер кадастрового квартала, в границах которого расположены здание, сооружение, объект незавершенного строительства						47:23:1922002	
5.	Адрес здания, сооружения, объекта незавершенного строительства						-	
5.1.	Сведения о местоположении здания, сооружения, объекта незавершенного строительства (при отсутствии адреса) в структурированном в соответствии с федеральной информационной адресной системой виде						Российская Федерация, Ленинградская область, район Гатчинский, массив Красницы, садовое некоммерческое товарищество Сатос, переулок Александровский, участок 1	
5.2.	Дополнительные сведения о местоположении						-	
6.	Иные сведения						-	
3. Пояснения к сведениям об объекте недвижимости с кадастровым номером 47:23:1922002:117 :								
1.	-							

Описание местоположения зданий, сооружений, объектов незавершенного строительства на земельном участке

**1. Сведения о характерных точках контура объекта недвижимости
с кадастровым номером : 47:23:1922002:118 :**

Система координат МСК-47, зона 2

Зона № 2

Обозначение характерных точек контура	Содержатся в Едином государственном реестре недвижимости			Определены в ходе выполнения комплексных кадастровых работ			Метод опреде ления коор динат	Формулы, примененные для расчета средней квадратической погрешности определения координат характерных точек (Mt), м, с подставленными в такие формулы значениями и итоговые (вычисленные) значения Mt, м
	Координаты, м		Ради ус, м	Координаты, м		Ради ус, м		
	X	Y	R	X	Y	R		
1	2	3	4	5	6	7	8	9
н6570	-	-	-	380741.99	2213089.7 7	-	Метод спутниковых геодезически х измерений (определени й)	$Mt = \sqrt{(m_0^2 + m_1^2)}=0.1$
н6580	-	-	-	380748.05	2213089.2 6	-	Метод спутниковых геодезически х измерений (определени й)	$Mt = \sqrt{(m_0^2 + m_1^2)}=0.1$
н6590	-	-	-	380748.36	2213092.9 3	-	Метод спутниковых геодезически х измерений (определени й)	$Mt = \sqrt{(m_0^2 + m_1^2)}=0.1$
н6600	-	-	-	380742.30	2213093.4 4	-	Метод спутниковых геодезически х измерений (определени й)	$Mt = \sqrt{(m_0^2 + m_1^2)}=0.1$
н6570	-	-	-	380741.99	2213089.7 7	-	Метод спутниковых геодезически х измерений (определени й)	$Mt = \sqrt{(m_0^2 + m_1^2)}=0.1$

**2. Сведения о характеристиках объекта недвижимости
с кадастровым номером : 47:23:1922002:118 :**

№ п/п	Наименование характеристики	Значение характеристики
1	2	3
1.	Вид объекта недвижимости	здание
2.	Ранее присвоенный государственный учетный номер (инвентарный) здания, сооружения, объекта незавершенного строительства	-
3.	Кадастровый номер земельного участка (земельных участков), в границах которого (которых) расположены здание, сооружение, объект незавершенного строительства	47:23:1922002:112

2. Сведения о характеристиках объекта недвижимости с кадастровым номером : 47:23:1922002:118 :

№ п/п	Наименование характеристики	Значение характеристики
1	2	3
4.	Уникальный учетный номер кадастрового квартала, в границах которого расположены здание, сооружение, объект незавершенного строительства	47:23:1922002
5.	Адрес здания, сооружения, объекта незавершенного строительства	-
5.1.	Сведения о местоположении здания, сооружения, объекта незавершенного строительства (при отсутствии адреса) в структурированном в соответствии с федеральной информационной адресной системой виде	Российская Федерация, Ленинградская область, район Гатчинский, массив Красницы, садовое некоммерческое товарищество Сатос, переулок Александровский, участок 1
5.2.	Дополнительные сведения о местоположении	-
6.	Иные сведения	-

3. Пояснения к сведениям об объекте недвижимости с кадастровым номером 47:23:1922002:118 :

1.	-

Описание местоположения зданий, сооружений, объектов незавершенного строительства на земельном участке

**1. Сведения о характерных точках контура объекта недвижимости
с кадастровым номером : 47:23:1922003:110 :**

Система координат МСК-47, зона 2

Зона № 2

Обозначение характерных точек контура	Содержатся в Едином государственном реестре недвижимости			Определены в ходе выполнения комплексных кадастровых работ			Метод опреде ления коор динат	Формулы, примененные для расчета средней квадратической погрешности определения координат характерных точек (Mt), м, с подставленными в такие формулы значениями и итоговые (вычисленные) значения Mt, м
	Координаты, м		Ради ус, м	Координаты, м		Ради ус, м		
	X	Y	R	X	Y	R		
1	2	3	4	5	6	7	8	9
н661О	-	-	-	380748.78	2213108.7 3	-	Метод спутниковых геодезически х измерений (определени й)	$Mt = \sqrt{(m_0^2 + m_1^2)}=0.1$
н662О	-	-	-	380749.47	2213118.2 3	-	Метод спутниковых геодезически х измерений (определени й)	$Mt = \sqrt{(m_0^2 + m_1^2)}=0.1$
н663О	-	-	-	380746.97	2213118.4 1	-	Метод спутниковых геодезически х измерений (определени й)	$Mt = \sqrt{(m_0^2 + m_1^2)}=0.1$
н664О	-	-	-	380747.08	2213119.9 3	-	Метод спутниковых геодезически х измерений (определени й)	$Mt = \sqrt{(m_0^2 + m_1^2)}=0.1$
н665О	-	-	-	380743.61	2213120.1 8	-	Метод спутниковых геодезически х измерений (определени й)	$Mt = \sqrt{(m_0^2 + m_1^2)}=0.1$
н666О	-	-	-	380743.50	2213118.6 6	-	Метод спутниковых геодезически х измерений (определени й)	$Mt = \sqrt{(m_0^2 + m_1^2)}=0.1$
н667О	-	-	-	380742.81	2213109.1 6	-	Метод спутниковых геодезически х измерений (определени й)	$Mt = \sqrt{(m_0^2 + m_1^2)}=0.1$
н661О	-	-	-	380748.78	2213108.7 3	-	Метод спутниковых геодезически х измерений (определени й)	$Mt = \sqrt{(m_0^2 + m_1^2)}=0.1$

2. Сведения о характеристиках объекта недвижимости с кадастровым номером : 47:23:1922003:110 :

№ п/п	Наименование характеристики	Значение характеристики
1	2	3
1.	Вид объекта недвижимости	здание
2.	Ранее присвоенный государственный учетный номер (инвентарный) здания, сооружения, объекта незавершенного строительства	-
3.	Кадастровый номер земельного участка (земельных участков), в границах которого (которых) расположены здание, сооружение, объект незавершенного строительства	47:23:1922003:83
4.	Уникальный учетный номер кадастрового квартала, в границах которого расположены здание, сооружение, объект незавершенного строительства	47:23:1922003
5.	Адрес здания, сооружения, объекта незавершенного строительства	-
5.1.	Сведения о местоположении здания, сооружения, объекта незавершенного строительства (при отсутствии адреса) в структурированном в соответствии с федеральной информационной адресной системой виде	Российская Федерация, Ленинградская область, район Гатчинский, массив Красницы, садовое некоммерческое товарищество Сатос, переулок Александровский, участок 2
5.2.	Дополнительные сведения о местоположении	-
6.	Иные сведения	-

3. Пояснения к сведениям об объекте недвижимости с кадастровым номером 47:23:1922003:110 :

1.	-
----	---

Описание местоположения зданий, сооружений, объектов незавершенного строительства на земельном участке

**1. Сведения о характерных точках контура объекта недвижимости
с кадастровым номером : 47:23:1922003:126 :**

Система координат МСК-47, зона 2

Зона № 2

Обозначение характерных точек контура	Содержатся в Едином государственном реестре недвижимости			Определены в ходе выполнения комплексных кадастровых работ			Метод опреде ления коор динат	Формулы, примененные для расчета средней квадратической погрешности определения координат характерных точек (Mt), м, с подставленными в такие формулы значениями и итоговые (вычисленные) значения Mt, м
	Координаты, м		Ради ус, м	Координаты, м		Ради ус, м		
	X	Y	R	X	Y	R		
1	2	3	4	5	6	7	8	9
н6680	-	-	-	380587.59	2212626.8 3	-	Метод спутниковых геодезически х измерений (определени й)	$Mt = \sqrt{(m_0^2 + m_1^2)}=0.1$
н6690	-	-	-	380587.89	2212634.4 1	-	Метод спутниковых геодезически х измерений (определени й)	$Mt = \sqrt{(m_0^2 + m_1^2)}=0.1$
н6700	-	-	-	380579.48	2212634.7 5	-	Метод спутниковых геодезически х измерений (определени й)	$Mt = \sqrt{(m_0^2 + m_1^2)}=0.1$
н6710	-	-	-	380579.18	2212627.1 7	-	Метод спутниковых геодезически х измерений (определени й)	$Mt = \sqrt{(m_0^2 + m_1^2)}=0.1$
н6680	-	-	-	380587.59	2212626.8 3	-	Метод спутниковых геодезически х измерений (определени й)	$Mt = \sqrt{(m_0^2 + m_1^2)}=0.1$

**2. Сведения о характеристиках объекта недвижимости
с кадастровым номером : 47:23:1922003:126 :**

№ п/п	Наименование характеристики	Значение характеристики
1	2	3
1.	Вид объекта недвижимости	здание
2.	Ранее присвоенный государственный учетный номер (инвентарный) здания, сооружения, объекта незавершенного строительства	-
3.	Кадастровый номер земельного участка (земельных участков), в границах которого (которых) расположены здание, сооружение, объект незавершенного строительства	47:23:1922003:116

2. Сведения о характеристиках объекта недвижимости с кадастровым номером : 47:23:1922003:126 :

№ п/п	Наименование характеристики	Значение характеристики
1	2	3
4.	Уникальный учетный номер кадастрового квартала, в границах которого расположены здание, сооружение, объект незавершенного строительства	47:23:1922003
5.	Адрес здания, сооружения, объекта незавершенного строительства	-
5.1.	Сведения о местоположении здания, сооружения, объекта незавершенного строительства (при отсутствии адреса) в структурированном в соответствии с федеральной информационной адресной системой виде	Российская Федерация, Ленинградская область, район Гатчинский, массив Красницы, садовое некоммерческое товарищество Сатос, улица Центральная, участок 44
5.2.	Дополнительные сведения о местоположении	-
6.	Иные сведения	-

3. Пояснения к сведениям об объекте недвижимости с кадастровым номером 47:23:1922003:126 :

1.	-

Описание местоположения зданий, сооружений, объектов незавершенного строительства на земельном участке

**1. Сведения о характерных точках контура объекта недвижимости
с кадастровым номером : 47:23:1922003:133 :**

Система координат МСК-47, зона 2

Зона № 2

Обозначение характерных точек контура	Содержатся в Едином государственном реестре недвижимости			Определены в ходе выполнения комплексных кадастровых работ			Метод опреде ления коор динат	Формулы, примененные для расчета средней квадратической погрешности определения координат характерных точек (Mt), м, с подставленными в такие формулы значениями и итоговые (вычисленные) значения Mt, м
	Координаты, м		Ради ус, м	Координаты, м		Ради ус, м		
	X	Y	R	X	Y	R		
1	2	3	4	5	6	7	8	9
н6720	-	-	-	380548.14	2212864.3 4	-	Метод спутниковых геодезически х измерений (определени й)	$Mt = \sqrt{(m_0^2 + m_1^2)}=0.1$
н6730	-	-	-	380548.42	2212869.8 2	-	Метод спутниковых геодезически х измерений (определени й)	$Mt = \sqrt{(m_0^2 + m_1^2)}=0.1$
н6740	-	-	-	380545.22	2212869.9 8	-	Метод спутниковых геодезически х измерений (определени й)	$Mt = \sqrt{(m_0^2 + m_1^2)}=0.1$
н6750	-	-	-	380545.32	2212871.9 3	-	Метод спутниковых геодезически х измерений (определени й)	$Mt = \sqrt{(m_0^2 + m_1^2)}=0.1$
н6760	-	-	-	380541.10	2212872.1 5	-	Метод спутниковых геодезически х измерений (определени й)	$Mt = \sqrt{(m_0^2 + m_1^2)}=0.1$
н6770	-	-	-	380541.00	2212870.2 0	-	Метод спутниковых геодезически х измерений (определени й)	$Mt = \sqrt{(m_0^2 + m_1^2)}=0.1$
н6780	-	-	-	380540.72	2212864.7 2	-	Метод спутниковых геодезически х измерений (определени й)	$Mt = \sqrt{(m_0^2 + m_1^2)}=0.1$
н6720	-	-	-	380548.14	2212864.3 4	-	Метод спутниковых геодезически х измерений (определени й)	$Mt = \sqrt{(m_0^2 + m_1^2)}=0.1$

2. Сведения о характеристиках объекта недвижимости с кадастровым номером : 47:23:1922003:133 :

№ п/п	Наименование характеристики	Значение характеристики
1	2	3
1.	Вид объекта недвижимости	здание
2.	Ранее присвоенный государственный учетный номер (инвентарный) здания, сооружения, объекта незавершенного строительства	-
3.	Кадастровый номер земельного участка (земельных участков), в границах которого (которых) расположены здание, сооружение, объект незавершенного строительства	47:23:1922003:123
4.	Уникальный учетный номер кадастрового квартала, в границах которого расположены здание, сооружение, объект незавершенного строительства	47:23:1922003
5.	Адрес здания, сооружения, объекта незавершенного строительства	Российская Федерация, Ленинградская область, район Гатчинский, массив Красницы, садовое некоммерческое товарищество Сатос, улица Лесная, дом 20
5.1.	Сведения о местоположении здания, сооружения, объекта незавершенного строительства (при отсутствии адреса) в структурированном в соответствии с федеральной информационной адресной системой виде	-
5.2.	Дополнительные сведения о местоположении	-
6.	Иные сведения	-

3. Пояснения к сведениям об объекте недвижимости с кадастровым номером 47:23:1922003:133 :

1.	-

**Описание местоположения зданий, сооружений,
объектов незавершенного строительства на земельном участке**

**1. Сведения о характерных точках контура объекта недвижимости
с кадастровым номером : 47:23:1922003:135 :**

Система координат МСК-47, зона 2

Зона № 2

Обозначение характерных точек контура	Содержатся в Едином государственном реестре недвижимости			Определены в ходе выполнения комплексных кадастровых работ			Метод опреде ления коор динат	Формулы, примененные для расчета средней квадратической погрешности определения координат характерных точек (Mt), м, с подставленными в такие формулы значениями и итоговые (вычисленные) значения Mt, м
	Координаты, м		Ради ус, м	Координаты, м		Ради ус, м		
	X	Y	R	X	Y	R		
1	2	3	4	5	6	7	8	9
н605О	-	-	-	380648.57	2213114.8 3	-	Метод спутниковых геодезически х измерений (определени й)	$Mt = \sqrt{(m_0^2 + m_1^2)}=0.1$
н679О	-	-	-	380648.77	2213121.5 7	-	Метод спутниковых геодезически х измерений (определени й)	$Mt = \sqrt{(m_0^2 + m_1^2)}=0.1$
н680О	-	-	-	380642.47	2213121.7 5	-	Метод спутниковых геодезически х измерений (определени й)	$Mt = \sqrt{(m_0^2 + m_1^2)}=0.1$
н681О	-	-	-	380642.57	2213125.0 4	-	Метод спутниковых геодезически х измерений (определени й)	$Mt = \sqrt{(m_0^2 + m_1^2)}=0.1$
н682О	-	-	-	380638.35	2213125.1 6	-	Метод спутниковых геодезически х измерений (определени й)	$Mt = \sqrt{(m_0^2 + m_1^2)}=0.1$
н683О	-	-	-	380638.25	2213121.8 8	-	Метод спутниковых геодезически х измерений (определени й)	$Mt = \sqrt{(m_0^2 + m_1^2)}=0.1$
н684О	-	-	-	380637.80	2213121.8 9	-	Метод спутниковых геодезически х измерений (определени й)	$Mt = \sqrt{(m_0^2 + m_1^2)}=0.1$
н685О	-	-	-	380637.60	2213115.1 5	-	Метод спутниковых геодезически х измерений (определени й)	$Mt = \sqrt{(m_0^2 + m_1^2)}=0.1$

1. Сведения о характерных точках контура объекта недвижимости с кадастровым номером : 47:23:1922003:135 :

Система координат МСК-47, зона 2

Зона № 2

Обозначение характерных точек контура	Содержатся в Едином государственном реестре недвижимости			Определены в ходе выполнения комплексных кадастровых работ			Метод определения координат	Формулы, примененные для расчета средней квадратической погрешности определения координат характерных точек (Mt), м, с подставленными в такие формулы значениями и итоговые (вычисленные) значения Mt, м
	Координаты, м		Радиус, м	Координаты, м		Радиус, м		
	X	Y	R	X	Y	R		
1	2	3	4	5	6	7	8	9
н6050	-	-	-	380648.57	2213114.83	-	Метод спутниковых геодезических измерений (определенный)	$Mt = \sqrt{(m_0^2 + m_1^2)} = 0.1$

2. Сведения о характеристиках объекта недвижимости с кадастровым номером : 47:23:1922003:135 :

№ п/п	Наименование характеристики	Значение характеристики
1	2	3
1.	Вид объекта недвижимости	здание
2.	Ранее присвоенный государственный учетный номер (инвентарный) здания, сооружения, объекта незавершенного строительства	-
3.	Кадастровый номер земельного участка (земельных участков), в границах которого (которых) расположены здание, сооружение, объект незавершенного строительства	47:23:1922003:131
4.	Уникальный учетный номер кадастрового квартала, в границах которого расположены здание, сооружение, объект незавершенного строительства	47:23:1922003
5.	Адрес здания, сооружения, объекта незавершенного строительства	-
5.1.	Сведения о местоположении здания, сооружения, объекта незавершенного строительства (при отсутствии адреса) в структурированном в соответствии с федеральной информационной адресной системой виде	Российская Федерация, Ленинградская область, район Гатчинский, массив Красницы, садовое некоммерческое товарищество Сатос, переулок Александровский, участок 10
5.2.	Дополнительные сведения о местоположении	-
6.	Иные сведения	-

3. Пояснения к сведениям об объекте недвижимости с кадастровым номером 47:23:1922003:135 :

1.	-
----	---

Описание местоположения зданий, сооружений, объектов незавершенного строительства на земельном участке

**1. Сведения о характерных точках контура объекта недвижимости
с кадастровым номером : 47:23:1922003:136 :**

Система координат МСК-47, зона 2

Зона № 2

Обозначение характерных точек контура	Содержатся в Едином государственном реестре недвижимости			Определены в ходе выполнения комплексных кадастровых работ			Метод опреде ления коор динат	Формулы, примененные для расчета средней квадратической погрешности определения координат характерных точек (Mt), м, с подставленными в такие формулы значениями и итоговые (вычисленные) значения Mt, м
	Координаты, м		Ради ус, м	Координаты, м		Ради ус, м		
	X	Y	R	X	Y	R		
1	2	3	4	5	6	7	8	9
н6860	-	-	-	380665.69	2213144.5 4	-	Метод спутниковых геодезически х измерений (определени й)	$Mt = \sqrt{(m_0^2 + m_1^2)}=0.1$
н6870	-	-	-	380669.53	2213144.3 5	-	Метод спутниковых геодезически х измерений (определени й)	$Mt = \sqrt{(m_0^2 + m_1^2)}=0.1$
н6880	-	-	-	380669.89	2213151.5 4	-	Метод спутниковых геодезически х измерений (определени й)	$Mt = \sqrt{(m_0^2 + m_1^2)}=0.1$
н6890	-	-	-	380666.05	2213151.7 4	-	Метод спутниковых геодезически х измерений (определени й)	$Mt = \sqrt{(m_0^2 + m_1^2)}=0.1$
н6860	-	-	-	380665.69	2213144.5 4	-	Метод спутниковых геодезически х измерений (определени й)	$Mt = \sqrt{(m_0^2 + m_1^2)}=0.1$

**2. Сведения о характеристиках объекта недвижимости
с кадастровым номером : 47:23:1922003:136 :**

№ п/п	Наименование характеристики	Значение характеристики
1	2	3
1.	Вид объекта недвижимости	здание
2.	Ранее присвоенный государственный учетный номер (инвентарный) здания, сооружения, объекта незавершенного строительства	-
3.	Кадастровый номер земельного участка (земельных участков), в границах которого (которых) расположены здание, сооружение, объект незавершенного строительства	47:23:1922003:132

2. Сведения о характеристиках объекта недвижимости с кадастровым номером : 47:23:1922003:136 :

№ п/п	Наименование характеристики	Значение характеристики
1	2	3
4.	Уникальный учетный номер кадастрового квартала, в границах которого расположены здание, сооружение, объект незавершенного строительства	47:23:1922003
5.	Адрес здания, сооружения, объекта незавершенного строительства	-
5.1.	Сведения о местоположении здания, сооружения, объекта незавершенного строительства (при отсутствии адреса) в структурированном в соответствии с федеральной информационной адресной системой виде	Российская Федерация, Ленинградская область, район Гатчинский, массив Красницы, садовое некоммерческое товарищество Сатос, переулок Александровский, участок 8
5.2.	Дополнительные сведения о местоположении	-
6.	Иные сведения	-

3. Пояснения к сведениям об объекте недвижимости с кадастровым номером 47:23:1922003:136 :

1.	-
----	---

Описание местоположения зданий, сооружений, объектов незавершенного строительства на земельном участке

1. Сведения о характерных точках контура объекта недвижимости с кадастровым номером : 47:23:1922003:137 :

Система координат МСК-47, зона 2

Зона № 2

Обозначение характерных точек контура	Содержатся в Едином государственном реестре недвижимости			Определены в ходе выполнения комплексных кадастровых работ			Метод опреде ления коор динат	Формулы, примененные для расчета средней квадратической погрешности определения координат характерных точек (Mt), м, с подставленными в такие формулы значениями и итоговые (вычисленные) значения Mt, м
	Координаты, м		Ради ус, м	Координаты, м		Ради ус, м		
	X	Y	R	X	Y	R		
1	2	3	4	5	6	7	8	9
н6900	-	-	-	380658.34	2213138.3 6	-	Метод спутниковых геодезически х измерений (определени й)	$Mt = \sqrt{(m_0^2 + m_1^2)}=0.1$
н6910	-	-	-	380658.23	2213140.8 6	-	Метод спутниковых геодезически х измерений (определени й)	$Mt = \sqrt{(m_0^2 + m_1^2)}=0.1$
н6920	-	-	-	380660.26	2213140.9 4	-	Метод спутниковых геодезически х измерений (определени й)	$Mt = \sqrt{(m_0^2 + m_1^2)}=0.1$
н6930	-	-	-	380660.11	2213144.6 9	-	Метод спутниковых геодезически х измерений (определени й)	$Mt = \sqrt{(m_0^2 + m_1^2)}=0.1$
н6940	-	-	-	380653.89	2213144.4 3	-	Метод спутниковых геодезически х измерений (определени й)	$Mt = \sqrt{(m_0^2 + m_1^2)}=0.1$
н6950	-	-	-	380654.15	2213138.1 8	-	Метод спутниковых геодезически х измерений (определени й)	$Mt = \sqrt{(m_0^2 + m_1^2)}=0.1$
н6900	-	-	-	380658.34	2213138.3 6	-	Метод спутниковых геодезически х измерений (определени й)	$Mt = \sqrt{(m_0^2 + m_1^2)}=0.1$

2. Сведения о характеристиках объекта недвижимости с кадастровым номером : 47:23:1922003:137 :

№ п/п	Наименование характеристики	Значение характеристики
1	2	3
1.	Вид объекта недвижимости	здание
2.	Ранее присвоенный государственный учетный номер (инвентарный) здания, сооружения, объекта незавершенного строительства	-
3.	Кадастровый номер земельного участка (земельных участков), в границах которого (которых) расположены здание, сооружение, объект незавершенного строительства	47:23:1922003:132
4.	Уникальный учетный номер кадастрового квартала, в границах которого расположены здание, сооружение, объект незавершенного строительства	47:23:1922003
5.	Адрес здания, сооружения, объекта незавершенного строительства	-
5.1.	Сведения о местоположении здания, сооружения, объекта незавершенного строительства (при отсутствии адреса) в структурированном в соответствии с федеральной информационной адресной системой виде	Российская Федерация, Ленинградская область, район Гатчинский, массив Красницы, садовое некоммерческое товарищество Сатос, переулок Александровский, участок 8
5.2.	Дополнительные сведения о местоположении	-
6.	Иные сведения	-

3. Пояснения к сведениям об объекте недвижимости с кадастровым номером 47:23:1922003:137 :

1.	-
----	---

Описание местоположения зданий, сооружений, объектов незавершенного строительства на земельном участке

**1. Сведения о характерных точках контура объекта недвижимости
с кадастровым номером : 47:23:1922003:138 :**

Система координат МСК-47, зона 2

Зона № 2

Обозначение характерных точек контура	Содержатся в Едином государственном реестре недвижимости			Определены в ходе выполнения комплексных кадастровых работ			Метод опреде ления коор динат	Формулы, примененные для расчета средней квадратической погрешности определения координат характерных точек (Mt), м, с подставленными в такие формулы значениями и итоговые (вычисленные) значения Mt, м
	Координаты, м		Ради ус, м	Координаты, м		Ради ус, м		
	X	Y	R	X	Y	R		
1	2	3	4	5	6	7	8	9
н696О	-	-	-	380578.86	2213041.8 2	-	Метод спутниковых геодезически х измерений (определени й)	$Mt = \sqrt{(m_0^2 + m_1^2)}=0.1$
н697О	-	-	-	380585.76	2213041.1 8	-	Метод спутниковых геодезически х измерений (определени й)	$Mt = \sqrt{(m_0^2 + m_1^2)}=0.1$
н698О	-	-	-	380586.52	2213049.3 0	-	Метод спутниковых геодезически х измерений (определени й)	$Mt = \sqrt{(m_0^2 + m_1^2)}=0.1$
н699О	-	-	-	380579.61	2213049.9 4	-	Метод спутниковых геодезически х измерений (определени й)	$Mt = \sqrt{(m_0^2 + m_1^2)}=0.1$
н696О	-	-	-	380578.86	2213041.8 2	-	Метод спутниковых геодезически х измерений (определени й)	$Mt = \sqrt{(m_0^2 + m_1^2)}=0.1$

**2. Сведения о характеристиках объекта недвижимости
с кадастровым номером : 47:23:1922003:138 :**

№ п/п	Наименование характеристики	Значение характеристики
1	2	3
1.	Вид объекта недвижимости	здание
2.	Ранее присвоенный государственный учетный номер (инвентарный) здания, сооружения, объекта незавершенного строительства	-
3.	Кадастровый номер земельного участка (земельных участков), в границах которого (которых) расположены здание, сооружение, объект незавершенного строительства	47:23:1922003:122

2. Сведения о характеристиках объекта недвижимости с кадастровым номером : 47:23:1922003:138 :

№ п/п	Наименование характеристики	Значение характеристики
1	2	3
4.	Уникальный учетный номер кадастрового квартала, в границах которого расположены здание, сооружение, объект незавершенного строительства	47:23:1922003
5.	Адрес здания, сооружения, объекта незавершенного строительства	-
5.1.	Сведения о местоположении здания, сооружения, объекта незавершенного строительства (при отсутствии адреса) в структурированном в соответствии с федеральной информационной адресной системой виде	Российская Федерация, 188365, Ленинградская область, район Гатчинский, массив Красницы, садовое некоммерческое товарищество Сатос, улица Лесная, участок 3
5.2.	Дополнительные сведения о местоположении	-
6.	Иные сведения	-

3. Пояснения к сведениям об объекте недвижимости с кадастровым номером 47:23:1922003:138 :

1.	-

Сведения о зданиях, сооружениях, объектах незавершенного строительства, необходимые для исправления реестровых ошибок в сведениях об описании их местоположения

1. Сведения о характерных точках контура

здание

вид объекта недвижимости (здание, сооружение, объект незавершенного строительства)

с кадастровым номером 47:23:1922001:120 :

Система координат МСК-47, зона 2

Зона № 2

Обозначение характерных точек контура	Содержатся в Едином государственном реестре недвижимости			Определены в ходе выполнения комплексных кадастровых работ			Метод определения координат	Формулы, примененные для расчета средней квадратической погрешности определения координат характерных точек (Mt), м, с подставленными в такие формулы значениями и итоговые (вычисленные) значения Mt, м
	Координаты, м		Радиус, м	Координаты, м		Радиус, м		
	X	Y	R	X	Y	R		
1	2	3	4	5	6	7	8	9
510	380695.76	2212426.9 2	-	380699.4 6	2212427.1 7	-	Метод спутниковых геодезических измерений (определений)	$Mt = \sqrt{(m_0^2 + m_1^2)}=0.1$
511	380702.03	2212426.8 4	-	380705.5 8	2212426.7 0	-	Метод спутниковых геодезических измерений (определений)	$Mt = \sqrt{(m_0^2 + m_1^2)}=0.1$
512	380702.10	2212433.0 8	-	380706.0 7	2212433.0 3	-	Метод спутниковых геодезических измерений (определений)	$Mt = \sqrt{(m_0^2 + m_1^2)}=0.1$
513	380695.83	2212433.1 6	-	380699.9 5	2212433.5 0	-	Метод спутниковых геодезических измерений (определений)	$Mt = \sqrt{(m_0^2 + m_1^2)}=0.1$
514	380695.83	2212431.3 4	-	-	-	-	-	0
515	380696.40	2212431.3 2	-	-	-	-	-	0
516	380696.35	2212428.7 2	-	-	-	-	-	0
517	380695.78	2212428.7 4	-	-	-	-	-	0
510	380695.76	2212426.9 2	-	380699.4 6	2212427.1 7	-	Метод спутниковых геодезических измерений (определений)	$Mt = \sqrt{(m_0^2 + m_1^2)}=0.1$

2. Иные сведения об объекте недвижимости с кадастровым номером: 47:23:1922001:120 :

1.

Сведения о зданиях, сооружениях, объектах незавершенного строительства, необходимые для исправления реестровых ошибок в сведениях об описании их местоположения

3. Пояснения к сведениям об объекте недвижимости с кадастровым номером 47:23:1922001:120 :

1.	-
----	---

Сведения о зданиях, сооружениях, объектах незавершенного строительства, необходимые для исправления реестровых ошибок в сведениях об описании их местоположения

1. Сведения о характерных точках контура

здание

вид объекта недвижимости (здание, сооружение, объект незавершенного строительства)

с кадастровым номером **47:23:1922001:121** :

Система координат МСК-47, зона 2

Зона № 2

Обозначение характерных точек контура	Содержатся в Едином государственном реестре недвижимости			Определены в ходе выполнения комплексных кадастровых работ			Метод определения координат	Формулы, примененные для расчета средней квадратической погрешности определения координат характерных точек (Mt), м, с подставленными в такие формулы значениями и итоговые (вычисленные) значения Mt, м
	Координаты, м		Радиус, м	Координаты, м		Радиус, м		
	X	Y	R	X	Y	R		
1	2	3	4	5	6	7	8	9
518	380674.19	2212413.26	-	380677.03	2212412.95	-	Метод спутниковых геодезических измерений (определений)	$Mt = \sqrt{(m_0^2 + m_1^2)}=0.1$
519	380680.24	2212412.89	-	380683.08	2212412.58	-	Метод спутниковых геодезических измерений (определений)	$Mt = \sqrt{(m_0^2 + m_1^2)}=0.1$
520	380680.39	2212415.50	-	380683.23	2212415.19	-	Метод спутниковых геодезических измерений (определений)	$Mt = \sqrt{(m_0^2 + m_1^2)}=0.1$
521	380680.51	2212415.50	-	380683.35	2212415.19	-	Метод спутниковых геодезических измерений (определений)	$Mt = \sqrt{(m_0^2 + m_1^2)}=0.1$
522	380680.80	2212420.68	-	380683.64	2212420.37	-	Метод спутниковых геодезических измерений (определений)	$Mt = \sqrt{(m_0^2 + m_1^2)}=0.1$
523	380674.64	2212421.06	-	380677.48	2212420.75	-	Метод спутниковых геодезических измерений (определений)	$Mt = \sqrt{(m_0^2 + m_1^2)}=0.1$
н7000	-	-	-	380675.87	2212420.84	-	Метод спутниковых геодезических измерений (определений)	$Mt = \sqrt{(m_0^2 + m_1^2)}=0.1$

Сведения о зданиях, сооружениях, объектах незавершенного строительства, необходимые для исправления реестровых ошибок в сведениях об описании их местоположения

1. Сведения о характерных точках контура

здание

вид объекта недвижимости (здание, сооружение, объект незавершенного строительства)

с кадастровым номером 47:23:1922001:121 :

Система координат МСК-47, зона 2

Зона № 2

Обозначение характерных точек контура	Содержатся в Едином государственном реестре недвижимости			Определены в ходе выполнения комплексных кадастровых работ			Метод определения координат	Формулы, примененные для расчета средней квадратической погрешности определения координат характерных точек (Mt), м, с подставленными в такие формулы значениями и итоговые (вычисленные) значения Mt, м
	Координаты, м		Радиус, м	Координаты, м		Радиус, м		
	X	Y	R	X	Y	R		
1	2	3	4	5	6	7	8	9
н701О	-	-	-	380675.6 8	2212417.6 2	-	Метод спутниковых геодезических измерений (определений)	$Mt = \sqrt{(m_0^2 + m_1^2)}=0.1$
н702О	-	-	-	380677.2 9	2212417.5 2	-	Метод спутниковых геодезических измерений (определений)	$Mt = \sqrt{(m_0^2 + m_1^2)}=0.1$
518	380674.19	2212413.2 6	-	380677.0 3	2212412.9 5	-	Метод спутниковых геодезических измерений (определений)	$Mt = \sqrt{(m_0^2 + m_1^2)}=0.1$

2. Иные сведения об объекте недвижимости с кадастровым номером: 47:23:1922001:121 :

1.

3. Пояснения к сведениям об объекте недвижимости с кадастровым номером 47:23:1922001:121 :

1. -

Сведения о зданиях, сооружениях, объектах незавершенного строительства, необходимые для исправления реестровых ошибок в сведениях об описании их местоположения

1. Сведения о характерных точках контура

здание

вид объекта недвижимости (здание, сооружение, объект незавершенного строительства)

с кадастровым номером 47:23:1922001:122 :

Система координат МСК-47, зона 2

Зона № 2

Обозначение характерных точек контура	Содержатся в Едином государственном реестре недвижимости			Определены в ходе выполнения комплексных кадастровых работ			Метод определения координат	Формулы, примененные для расчета средней квадратической погрешности определения координат характерных точек (Mt), м, с подставленными в такие формулы значениями и итоговые (вычисленные) значения Mt, м
	Координаты, м		Радиус, м	Координаты, м		Радиус, м		
	X	Y	R	X	Y	R		
1	2	3	4	5	6	7	8	9
524	380668.97	2212309.63	-	380668.97	2212309.63	-	Метод спутниковых геодезических измерений (определений)	$Mt = \sqrt{(m_0^2 + m_1^2)}=0.1$
525	380669.54	2212317.55	-	380669.54	2212317.55	-	Метод спутниковых геодезических измерений (определений)	$Mt = \sqrt{(m_0^2 + m_1^2)}=0.1$
526	380662.73	2212318.07	-	380662.73	2212318.07	-	Метод спутниковых геодезических измерений (определений)	$Mt = \sqrt{(m_0^2 + m_1^2)}=0.1$
н703О	-	-	-	380662.44	2212314.12	-	Метод спутниковых геодезических измерений (определений)	$Mt = \sqrt{(m_0^2 + m_1^2)}=0.1$
н704О	-	-	-	380658.65	2212314.40	-	Метод спутниковых геодезических измерений (определений)	$Mt = \sqrt{(m_0^2 + m_1^2)}=0.1$
н705О	-	-	-	380658.36	2212310.43	-	Метод спутниковых геодезических измерений (определений)	$Mt = \sqrt{(m_0^2 + m_1^2)}=0.1$
527	380662.16	2212310.16	-	380662.16	2212310.16	-	Метод спутниковых геодезических измерений (определений)	$Mt = \sqrt{(m_0^2 + m_1^2)}=0.1$

Сведения о зданиях, сооружениях, объектах незавершенного строительства, необходимые для исправления реестровых ошибок в сведениях об описании их местоположения

1. Сведения о характерных точках контура

здание

вид объекта недвижимости (здание, сооружение, объект незавершенного строительства)

с кадастровым номером 47:23:1922001:122 :

Система координат МСК-47, зона 2

Зона № 2

Обозначение характерных точек контура	Содержатся в Едином государственном реестре недвижимости			Определены в ходе выполнения комплексных кадастровых работ			Метод определения координат	Формулы, примененные для расчета средней квадратической погрешности определения координат характерных точек (Mt), м, с подставленными в такие формулы значениями и итоговые (вычисленные) значения Mt, м
	Координаты, м		Радиус, м	Координаты, м		Радиус, м		
	X	Y	R	X	Y	R		
1	2	3	4	5	6	7	8	9
524	380668.97	2212309.63	-	380668.97	2212309.63	-	Метод спутниковых геодезических измерений (определений)	$Mt = \sqrt{(m_0^2 + m_1^2)} = 0.1$

2. Иные сведения об объекте недвижимости с кадастровым номером: 47:23:1922001:122 :

1.

3. Пояснения к сведениям об объекте недвижимости с кадастровым номером 47:23:1922001:122 :

1. -

Сведения о зданиях, сооружениях, объектах незавершенного строительства, необходимые для исправления реестровых ошибок в сведениях об описании их местоположения

1. Сведения о характерных точках контура

здание

вид объекта недвижимости (здание, сооружение, объект незавершенного строительства)

с кадастровым номером **47:23:1922001:126** :

Система координат МСК-47, зона 2

Зона № 2

Обозначение характерных точек контура	Содержатся в Едином государственном реестре недвижимости			Определены в ходе выполнения комплексных кадастровых работ			Метод определения координат	Формулы, примененные для расчета средней квадратической погрешности определения координат характерных точек (Mt), м, с подставленными в такие формулы значениями и итоговые (вычисленные) значения Mt, м
	Координаты, м		Радиус, м	Координаты, м		Радиус, м		
	X	Y	R	X	Y	R		
1	2	3	4	5	6	7	8	9
528	380569.25	2212316.15	-	380569.25	2212316.15	-	Метод спутниковых геодезических измерений (определений)	$Mt = \sqrt{(m_0^2 + m_1^2)}=0.1$
529	380569.34	2212322.64	-	380569.34	2212322.64	-	Метод спутниковых геодезических измерений (определений)	$Mt = \sqrt{(m_0^2 + m_1^2)}=0.1$
530	380562.84	2212322.74	-	380562.84	2212322.74	-	Метод спутниковых геодезических измерений (определений)	$Mt = \sqrt{(m_0^2 + m_1^2)}=0.1$
531	380562.71	2212313.02	-	380562.70	2212313.80	-	Метод спутниковых геодезических измерений (определений)	$Mt = \sqrt{(m_0^2 + m_1^2)}=0.1$
532	380565.16	2212312.98	-	380565.42	2212313.76	-	Метод спутниковых геодезических измерений (определений)	$Mt = \sqrt{(m_0^2 + m_1^2)}=0.1$
533	380565.20	2212316.20	-	380565.45	2212316.21	-	Метод спутниковых геодезических измерений (определений)	$Mt = \sqrt{(m_0^2 + m_1^2)}=0.1$
528	380569.25	2212316.15	-	380569.25	2212316.15	-	Метод спутниковых геодезических измерений (определений)	$Mt = \sqrt{(m_0^2 + m_1^2)}=0.1$

**Сведения о зданиях, сооружениях, объектах незавершенного строительства,
необходимые для исправления реестровых ошибок в сведениях об описании их
местоположения**

**2. Иные сведения об объекте недвижимости
с кадастровым номером: 47:23:1922001:126 :**

1.

3. Пояснения к сведениям об объекте недвижимости с кадастровым номером 47:23:1922001:126 :

1.	-
----	---

Сведения о зданиях, сооружениях, объектах незавершенного строительства, необходимые для исправления реестровых ошибок в сведениях об описании их местоположения

1. Сведения о характерных точках контура

здание

вид объекта недвижимости (здание, сооружение, объект незавершенного строительства)

с кадастровым номером 47:23:1922001:131 :

Система координат МСК-47, зона 2

Зона № 2

Обозначение характерных точек контура	Содержатся в Едином государственном реестре недвижимости			Определены в ходе выполнения комплексных кадастровых работ			Метод определения координат	Формулы, примененные для расчета средней квадратической погрешности определения координат характерных точек (Mt), м, с подставленными в такие формулы значениями и итоговые (вычисленные) значения Mt, м
	Координаты, м		Радиус, м	Координаты, м		Радиус, м		
	X	Y	R	X	Y	R		
1	2	3	4	5	6	7	8	9
534	380695.56	2212475.27	-	380695.56	2212475.27	-	Метод спутниковых геодезических измерений (определений)	$Mt = \sqrt{(m_0^2 + m_1^2)}=0.1$
535	380701.68	2212474.92	-	380701.68	2212474.92	-	Метод спутниковых геодезических измерений (определений)	$Mt = \sqrt{(m_0^2 + m_1^2)}=0.1$
н706О	-	-	-	380703.36	2212474.82	-	Метод спутниковых геодезических измерений (определений)	$Mt = \sqrt{(m_0^2 + m_1^2)}=0.1$
н707О	-	-	-	380703.88	2212483.94	-	Метод спутниковых геодезических измерений (определений)	$Mt = \sqrt{(m_0^2 + m_1^2)}=0.1$
536	380702.20	2212484.04	-	380702.20	2212484.04	-	Метод спутниковых геодезических измерений (определений)	$Mt = \sqrt{(m_0^2 + m_1^2)}=0.1$
537	380696.08	2212484.39	-	380696.08	2212484.39	-	Метод спутниковых геодезических измерений (определений)	$Mt = \sqrt{(m_0^2 + m_1^2)}=0.1$
534	380695.56	2212475.27	-	380695.56	2212475.27	-	Метод спутниковых геодезических измерений (определений)	$Mt = \sqrt{(m_0^2 + m_1^2)}=0.1$

**Сведения о зданиях, сооружениях, объектах незавершенного строительства,
необходимые для исправления реестровых ошибок в сведениях об описании их
местоположения**

**2. Иные сведения об объекте недвижимости
с кадастровым номером: 47:23:1922001:131 :**

1.

3. Пояснения к сведениям об объекте недвижимости с кадастровым номером 47:23:1922001:131 :

1.

-

Сведения о зданиях, сооружениях, объектах незавершенного строительства, необходимые для исправления реестровых ошибок в сведениях об описании их местоположения

1. Сведения о характерных точках контура

здание

вид объекта недвижимости (здание, сооружение, объект незавершенного строительства)

с кадастровым номером 47:23:1922001:132 :

Система координат МСК-47, зона 2

Зона № 2

Обозначение характерных точек контура	Содержатся в Едином государственном реестре недвижимости			Определены в ходе выполнения комплексных кадастровых работ			Метод определения координат	Формулы, примененные для расчета средней квадратической погрешности определения координат характерных точек (Mt), м, с подставленными в такие формулы значениями и итоговые (вычисленные) значения Mt, м
	Координаты, м		Радиус, м	Координаты, м		Радиус, м		
	X	Y	R	X	Y	R		
1	2	3	4	5	6	7	8	9
538	380515.39	2212429.30	-	380515.39	2212429.30	-	Метод спутниковых геодезических измерений (определений)	$Mt = \sqrt{(m_0^2 + m_1^2)}=0.1$
539	380516.07	2212439.57	-	380516.07	2212439.57	-	Метод спутниковых геодезических измерений (определений)	$Mt = \sqrt{(m_0^2 + m_1^2)}=0.1$
н708О	-	-	-	380513.52	2212439.73	-	Метод спутниковых геодезических измерений (определений)	$Mt = \sqrt{(m_0^2 + m_1^2)}=0.1$
н709О	-	-	-	380513.59	2212440.75	-	Метод спутниковых геодезических измерений (определений)	$Mt = \sqrt{(m_0^2 + m_1^2)}=0.1$
н710О	-	-	-	380510.92	2212440.92	-	Метод спутниковых геодезических измерений (определений)	$Mt = \sqrt{(m_0^2 + m_1^2)}=0.1$
н711О	-	-	-	380510.85	2212439.90	-	Метод спутниковых геодезических измерений (определений)	$Mt = \sqrt{(m_0^2 + m_1^2)}=0.1$
540	380507.42	2212440.12	-	380507.42	2212440.12	-	Метод спутниковых геодезических измерений (определений)	$Mt = \sqrt{(m_0^2 + m_1^2)}=0.1$

Сведения о зданиях, сооружениях, объектах незавершенного строительства, необходимые для исправления реестровых ошибок в сведениях об описании их местоположения

1. Сведения о характерных точках контура

здание

вид объекта недвижимости (здание, сооружение, объект незавершенного строительства)

с кадастровым номером 47:23:1922001:132 :

Система координат МСК-47, зона 2

Зона № 2

Обозначение характерных точек контура	Содержатся в Едином государственном реестре недвижимости			Определены в ходе выполнения комплексных кадастровых работ			Метод определения координат	Формулы, примененные для расчета средней квадратической погрешности определения координат характерных точек (Mt), м, с подставленными в такие формулы значениями и итоговые (вычисленные) значения Mt, м
	Координаты, м		Радиус, м	Координаты, м		Радиус, м		
	X	Y	R	X	Y	R		
1	2	3	4	5	6	7	8	9
541	380506.77	2212429.87	-	380506.77	2212429.87	-	Метод спутниковых геодезических измерений (определений)	$Mt = \sqrt{(m_0^2 + m_1^2)}=0.1$
538	380515.39	2212429.30	-	380515.39	2212429.30	-	Метод спутниковых геодезических измерений (определений)	$Mt = \sqrt{(m_0^2 + m_1^2)}=0.1$

2. Иные сведения об объекте недвижимости с кадастровым номером: 47:23:1922001:132 :

1.

3. Пояснения к сведениям об объекте недвижимости с кадастровым номером 47:23:1922001:132 :

1.

-

Сведения о зданиях, сооружениях, объектах незавершенного строительства, необходимые для исправления реестровых ошибок в сведениях об описании их местоположения

1. Сведения о характерных точках контура

здание

вид объекта недвижимости (здание, сооружение, объект незавершенного строительства)

с кадастровым номером **47:23:1922002:123** :

Система координат МСК-47, зона 2

Зона № 2

Обозначение характерных точек контура	Содержатся в Едином государственном реестре недвижимости			Определены в ходе выполнения комплексных кадастровых работ			Метод определения координат	Формулы, примененные для расчета средней квадратической погрешности определения координат характерных точек (Mt), м, с подставленными в такие формулы значениями и итоговые (вычисленные) значения Mt, м
	Координаты, м		Радиус, м	Координаты, м		Радиус, м		
	X	Y	R	X	Y	R		
1	2	3	4	5	6	7	8	9
542	380626.10	2212639.60	-	380627.04	2212639.88	-	Метод спутниковых геодезических измерений (определений)	$Mt = \sqrt{(m_0^2 + m_1^2)}=0.1$
543	380626.31	2212641.56	-	-	-	-	-	0
544	380628.32	2212641.35	-	-	-	-	-	0
545	380628.86	2212646.49	-	380627.70	2212648.88	-	Метод спутниковых геодезических измерений (определений)	$Mt = \sqrt{(m_0^2 + m_1^2)}=0.1$
546	380620.75	2212647.35	-	380619.70	2212649.46	-	Метод спутниковых геодезических измерений (определений)	$Mt = \sqrt{(m_0^2 + m_1^2)}=0.1$
547	380620.00	2212640.24	-	380619.05	2212640.47	-	Метод спутниковых геодезических измерений (определений)	$Mt = \sqrt{(m_0^2 + m_1^2)}=0.1$
542	380626.10	2212639.60	-	380627.04	2212639.88	-	Метод спутниковых геодезических измерений (определений)	$Mt = \sqrt{(m_0^2 + m_1^2)}=0.1$

2. Иные сведения об объекте недвижимости с кадастровым номером: 47:23:1922002:123 :

1.

3. Пояснения к сведениям об объекте недвижимости с кадастровым номером 47:23:1922002:123 :

1. -

Сведения о зданиях, сооружениях, объектах незавершенного строительства, необходимые для исправления реестровых ошибок в сведениях об описании их местоположения

1. Сведения о характерных точках контура

здание

вид объекта недвижимости (здание, сооружение, объект незавершенного строительства)

с кадастровым номером 47:23:1922002:124 :

Система координат МСК-47, зона 2

Зона № 2

Обозначение характерных точек контура	Содержатся в Едином государственном реестре недвижимости			Определены в ходе выполнения комплексных кадастровых работ			Метод определения координат	Формулы, примененные для расчета средней квадратической погрешности определения координат характерных точек (Mt), м, с подставленными в такие формулы значениями и итоговые (вычисленные) значения Mt, м
	Координаты, м		Радиус, м	Координаты, м		Радиус, м		
	X	Y	R	X	Y	R		
1	2	3	4	5	6	7	8	9
548	380720.76	2212731.6 2	-	380720.7 6	2212731.6 2	-	Метод спутниковых геодезических измерений (определений)	$Mt = \sqrt{(m_0^2 + m_1^2)}=0.1$
н712О	-	-	-	380720.8 3	2212732.8 4	-	Метод спутниковых геодезических измерений (определений)	$Mt = \sqrt{(m_0^2 + m_1^2)}=0.1$
н713О	-	-	-	380722.1 2	2212732.7 7	-	Метод спутниковых геодезических измерений (определений)	$Mt = \sqrt{(m_0^2 + m_1^2)}=0.1$
н714О	-	-	-	380722.4 5	2212738.7 3	-	Метод спутниковых геодезических измерений (определений)	$Mt = \sqrt{(m_0^2 + m_1^2)}=0.1$
н715О	-	-	-	380721.1 6	2212738.8 0	-	Метод спутниковых геодезических измерений (определений)	$Mt = \sqrt{(m_0^2 + m_1^2)}=0.1$
549	380721.23	2212740.1 1	-	380721.2 3	2212740.1 1	-	Метод спутниковых геодезических измерений (определений)	$Mt = \sqrt{(m_0^2 + m_1^2)}=0.1$
550	380714.85	2212740.4 6	-	380714.8 5	2212740.4 6	-	Метод спутниковых геодезических измерений (определений)	$Mt = \sqrt{(m_0^2 + m_1^2)}=0.1$

Сведения о зданиях, сооружениях, объектах незавершенного строительства, необходимые для исправления реестровых ошибок в сведениях об описании их местоположения

1. Сведения о характерных точках контура

здание

вид объекта недвижимости (здание, сооружение, объект незавершенного строительства)

с кадастровым номером **47:23:1922002:124** :

Система координат МСК-47, зона 2

Зона № 2

Обозначение характерных точек контура	Содержатся в Едином государственном реестре недвижимости			Определены в ходе выполнения комплексных кадастровых работ			Метод определения координат	Формулы, примененные для расчета средней квадратической погрешности определения координат характерных точек (Mt), м, с подставленными в такие формулы значениями и итоговые (вычисленные) значения Mt, м
	Координаты, м		Радиус, м	Координаты, м		Радиус, м		
	X	Y	R	X	Y	R		
1	2	3	4	5	6	7	8	9
551	380714.37	2212731.98	-	380714.37	2212731.98	-	Метод спутниковых геодезических измерений (определений)	$Mt = \sqrt{(m_0^2 + m_1^2)}=0.1$
548	380720.76	2212731.62	-	380720.76	2212731.62	-	Метод спутниковых геодезических измерений (определений)	$Mt = \sqrt{(m_0^2 + m_1^2)}=0.1$
551	380714.37	2212731.98	-	380714.37	2212731.98	-	Метод спутниковых геодезических измерений (определений)	$Mt = \sqrt{(m_0^2 + m_1^2)}=0.1$
552	380713.20	2212732.04	-	380713.20	2212732.04	-	Метод спутниковых геодезических измерений (определений)	$Mt = \sqrt{(m_0^2 + m_1^2)}=0.1$
553	380713.70	2212740.53	-	380713.70	2212740.53	-	Метод спутниковых геодезических измерений (определений)	$Mt = \sqrt{(m_0^2 + m_1^2)}=0.1$
550	380714.85	2212740.46	-	380714.85	2212740.46	-	Метод спутниковых геодезических измерений (определений)	$Mt = \sqrt{(m_0^2 + m_1^2)}=0.1$
551	380714.37	2212731.98	-	380714.37	2212731.98	-	Метод спутниковых геодезических измерений (определений)	$Mt = \sqrt{(m_0^2 + m_1^2)}=0.1$

**Сведения о зданиях, сооружениях, объектах незавершенного строительства,
необходимые для исправления реестровых ошибок в сведениях об описании их
местоположения**

**2. Иные сведения об объекте недвижимости
с кадастровым номером: 47:23:1922002:124 :**

1.

3. Пояснения к сведениям об объекте недвижимости с кадастровым номером 47:23:1922002:124 :

1.

-

Сведения о зданиях, сооружениях, объектах незавершенного строительства, необходимые для исправления реестровых ошибок в сведениях об описании их местоположения

1. Сведения о характерных точках контура

здание

вид объекта недвижимости (здание, сооружение, объект незавершенного строительства)

с кадастровым номером **47:23:1922002:126** :

Система координат МСК-47, зона 2

Зона № 2

Обозначение характерных точек контура	Содержатся в Едином государственном реестре недвижимости			Определены в ходе выполнения комплексных кадастровых работ			Метод определения координат	Формулы, примененные для расчета средней квадратической погрешности определения координат характерных точек (Mt), м, с подставленными в такие формулы значениями и итоговые (вычисленные) значения Mt, м
	Координаты, м		Радиус, м	Координаты, м		Радиус, м		
	X	Y	R	X	Y	R		
1	2	3	4	5	6	7	8	9
554	380656.34	2212612.80	-	380657.72	2212612.58	-	Метод спутниковых геодезических измерений (определений)	$Mt = \sqrt{(m_0^2 + m_1^2)}=0.1$
555	380664.83	2212612.18	-	380667.30	2212611.89	-	Метод спутниковых геодезических измерений (определений)	$Mt = \sqrt{(m_0^2 + m_1^2)}=0.1$
556	380665.23	2212617.69	-	380667.73	2212617.89	-	Метод спутниковых геодезических измерений (определений)	$Mt = \sqrt{(m_0^2 + m_1^2)}=0.1$
н7160	-	-	-	380665.74	2212618.04	-	Метод спутниковых геодезических измерений (определений)	$Mt = \sqrt{(m_0^2 + m_1^2)}=0.1$
н7170	-	-	-	380665.87	2212619.85	-	Метод спутниковых геодезических измерений (определений)	$Mt = \sqrt{(m_0^2 + m_1^2)}=0.1$
н7180	-	-	-	380664.11	2212619.98	-	Метод спутниковых геодезических измерений (определений)	$Mt = \sqrt{(m_0^2 + m_1^2)}=0.1$
н7190	-	-	-	380664.15	2212620.54	-	Метод спутниковых геодезических измерений (определений)	$Mt = \sqrt{(m_0^2 + m_1^2)}=0.1$

Сведения о зданиях, сооружениях, объектах незавершенного строительства, необходимые для исправления реестровых ошибок в сведениях об описании их местоположения

1. Сведения о характерных точках контура

здание

вид объекта недвижимости (здание, сооружение, объект незавершенного строительства)

с кадастровым номером **47:23:1922002:126** :

Система координат МСК-47, зона 2

Зона № 2

Обозначение характерных точек контура	Содержатся в Едином государственном реестре недвижимости			Определены в ходе выполнения комплексных кадастровых работ			Метод определения координат	Формулы, примененные для расчета средней квадратической погрешности определения координат характерных точек (Mt), м, с подставленными в такие формулы значениями и итоговые (вычисленные) значения Mt, м
	Координаты, м		Радиус, м	Координаты, м		Радиус, м		
	X	Y	R	X	Y	R		
1	2	3	4	5	6	7	8	9
н7200	-	-	-	380658.3 2	2212620.9 6	-	Метод спутниковых геодезических измерений (определений)	$Mt = \sqrt{(m_0^2 + m_1^2)}=0.1$
557	380656.74	2212618.3 0	-	380658.1 5	2212618.5 8	-	Метод спутниковых геодезических измерений (определений)	$Mt = \sqrt{(m_0^2 + m_1^2)}=0.1$
554	380656.34	2212612.8 0	-	380657.7 2	2212612.5 8	-	Метод спутниковых геодезических измерений (определений)	$Mt = \sqrt{(m_0^2 + m_1^2)}=0.1$

2. Иные сведения об объекте недвижимости с кадастровым номером: 47:23:1922002:126 :

1.

3. Пояснения к сведениям об объекте недвижимости с кадастровым номером 47:23:1922002:126 :

1. -

Сведения о зданиях, сооружениях, объектах незавершенного строительства, необходимые для исправления реестровых ошибок в сведениях об описании их местоположения

1. Сведения о характерных точках контура

здание

вид объекта недвижимости (здание, сооружение, объект незавершенного строительства)

с кадастровым номером 47:23:1922002:127 :

Система координат МСК-47, зона 2

Зона № 2

Обозначение характерных точек контура	Содержатся в Едином государственном реестре недвижимости			Определены в ходе выполнения комплексных кадастровых работ			Метод определения координат	Формулы, примененные для расчета средней квадратической погрешности определения координат характерных точек (Mt), м, с подставленными в такие формулы значениями и итоговые (вычисленные) значения Mt, м
	Координаты, м		Радиус, м	Координаты, м		Радиус, м		
	X	Y	R	X	Y	R		
1	2	3	4	5	6	7	8	9
558	380628.86	2212720.23	-	380627.76	2212720.38	-	Метод спутниковых геодезических измерений (определений)	$Mt = \sqrt{(m_0^2 + m_1^2)}=0.1$
559	380633.91	2212719.92	-	380632.81	2212720.07	-	Метод спутниковых геодезических измерений (определений)	$Mt = \sqrt{(m_0^2 + m_1^2)}=0.1$
560	380634.43	2212728.35	-	380633.33	2212728.50	-	Метод спутниковых геодезических измерений (определений)	$Mt = \sqrt{(m_0^2 + m_1^2)}=0.1$
561	380626.15	2212728.86	-	380625.05	2212729.01	-	Метод спутниковых геодезических измерений (определений)	$Mt = \sqrt{(m_0^2 + m_1^2)}=0.1$
562	380625.76	2212722.63	-	380624.66	2212722.78	-	Метод спутниковых геодезических измерений (определений)	$Mt = \sqrt{(m_0^2 + m_1^2)}=0.1$
563	380629.00	2212722.42	-	380627.90	2212722.57	-	Метод спутниковых геодезических измерений (определений)	$Mt = \sqrt{(m_0^2 + m_1^2)}=0.1$
558	380628.86	2212720.23	-	380627.76	2212720.38	-	Метод спутниковых геодезических измерений (определений)	$Mt = \sqrt{(m_0^2 + m_1^2)}=0.1$

**Сведения о зданиях, сооружениях, объектах незавершенного строительства,
необходимые для исправления реестровых ошибок в сведениях об описании их
местоположения**

**2. Иные сведения об объекте недвижимости
с кадастровым номером: 47:23:1922002:127 :**

1.

3. Пояснения к сведениям об объекте недвижимости с кадастровым номером 47:23:1922002:127 :

1.

-

Сведения о зданиях, сооружениях, объектах незавершенного строительства, необходимые для исправления реестровых ошибок в сведениях об описании их местоположения

1. Сведения о характерных точках контура

здание

вид объекта недвижимости (здание, сооружение, объект незавершенного строительства)

с кадастровым номером **47:23:1922002:128** :

Система координат МСК-47, зона 2

Зона № 2

Обозначение характерных точек контура	Содержатся в Едином государственном реестре недвижимости			Определены в ходе выполнения комплексных кадастровых работ			Метод определения координат	Формулы, примененные для расчета средней квадратической погрешности определения координат характерных точек (Mt), м, с подставленными в такие формулы значениями и итоговые (вычисленные) значения Mt, м
	Координаты, м		Радиус, м	Координаты, м		Радиус, м		
	X	Y	R	X	Y	R		
1	2	3	4	5	6	7	8	9
564	380700.42	2212669.76	-	380700.42	2212669.76	-	Метод спутниковых геодезических измерений (определений)	$Mt = \sqrt{(m_0^2 + m_1^2)}=0.1$
565	-	-	-	380701.06	2212677.19	-	Метод спутниковых геодезических измерений (определений)	$Mt = \sqrt{(m_0^2 + m_1^2)}=0.1$
565	380701.06	2212677.19	-	380701.25	2212679.38	-	Метод спутниковых геодезических измерений (определений)	$Mt = \sqrt{(m_0^2 + m_1^2)}=0.1$
566	380693.21	2212677.87	-	380693.40	2212680.06	-	Метод спутниковых геодезических измерений (определений)	$Mt = \sqrt{(m_0^2 + m_1^2)}=0.1$
566	-	-	-	380693.21	2212677.87	-	Метод спутниковых геодезических измерений (определений)	$Mt = \sqrt{(m_0^2 + m_1^2)}=0.1$
567	380692.57	2212670.44	-	380692.57	2212670.44	-	Метод спутниковых геодезических измерений (определений)	$Mt = \sqrt{(m_0^2 + m_1^2)}=0.1$
564	380700.42	2212669.76	-	380700.42	2212669.76	-	Метод спутниковых геодезических измерений (определений)	$Mt = \sqrt{(m_0^2 + m_1^2)}=0.1$

**Сведения о зданиях, сооружениях, объектах незавершенного строительства,
необходимые для исправления реестровых ошибок в сведениях об описании их
местоположения**

**2. Иные сведения об объекте недвижимости
с кадастровым номером: 47:23:1922002:128 :**

1.

3. Пояснения к сведениям об объекте недвижимости с кадастровым номером 47:23:1922002:128 :

1.

-

Сведения о зданиях, сооружениях, объектах незавершенного строительства, необходимые для исправления реестровых ошибок в сведениях об описании их местоположения

1. Сведения о характерных точках контура

здание

вид объекта недвижимости (здание, сооружение, объект незавершенного строительства)

с кадастровым номером 47:23:1922003:140 :

Система координат МСК-47, зона 2

Зона № 2

Обозначение характерных точек контура	Содержатся в Едином государственном реестре недвижимости			Определены в ходе выполнения комплексных кадастровых работ			Метод определения координат	Формулы, примененные для расчета средней квадратической погрешности определения координат характерных точек (Mt), м, с подставленными в такие формулы значениями и итоговые (вычисленные) значения Mt, м
	Координаты, м		Радиус, м	Координаты, м		Радиус, м		
	X	Y	R	X	Y	R		
1	2	3	4	5	6	7	8	9
568	380600.28	2212895.54	-	380600.53	2212895.30	-	Метод спутниковых геодезических измерений (определений)	$Mt = \sqrt{(m_0^2 + m_1^2)}=0.1$
569	380601.04	2212895.82	-	380601.29	2212895.58	-	Метод спутниковых геодезических измерений (определений)	$Mt = \sqrt{(m_0^2 + m_1^2)}=0.1$
570	380601.13	2212897.36	-	380601.38	2212897.12	-	Метод спутниковых геодезических измерений (определений)	$Mt = \sqrt{(m_0^2 + m_1^2)}=0.1$
571	380600.42	2212897.93	-	380600.67	2212897.69	-	Метод спутниковых геодезических измерений (определений)	$Mt = \sqrt{(m_0^2 + m_1^2)}=0.1$
572	380600.61	2212901.09	-	380600.86	2212900.85	-	Метод спутниковых геодезических измерений (определений)	$Mt = \sqrt{(m_0^2 + m_1^2)}=0.1$
573	380598.40	2212901.22	-	380598.65	2212900.98	-	Метод спутниковых геодезических измерений (определений)	$Mt = \sqrt{(m_0^2 + m_1^2)}=0.1$
574	380598.48	2212902.48	-	380598.73	2212902.24	-	Метод спутниковых геодезических измерений (определений)	$Mt = \sqrt{(m_0^2 + m_1^2)}=0.1$

Сведения о зданиях, сооружениях, объектах незавершенного строительства, необходимые для исправления реестровых ошибок в сведениях об описании их местоположения

1. Сведения о характерных точках контура

здание

вид объекта недвижимости (здание, сооружение, объект незавершенного строительства)

с кадастровым номером 47:23:1922003:140 :

Система координат МСК-47, зона 2

Зона № 2

Обозначение характерных точек контура	Содержатся в Едином государственном реестре недвижимости			Определены в ходе выполнения комплексных кадастровых работ			Метод определения координат	Формулы, примененные для расчета средней квадратической погрешности определения координат характерных точек (Mt), м, с подставленными в такие формулы значениями и итоговые (вычисленные) значения Mt, м
	Координаты, м		Радиус, м	Координаты, м		Радиус, м		
	X	Y	R	X	Y	R		
1	2	3	4	5	6	7	8	9
575	380595.53	2212902.65	-	380595.78	2212902.41	-	Метод спутниковых геодезических измерений (определений)	$Mt = \sqrt{(m_0^2 + m_1^2)}=0.1$
576	380595.13	2212895.85	-	380595.38	2212895.61	-	Метод спутниковых геодезических измерений (определений)	$Mt = \sqrt{(m_0^2 + m_1^2)}=0.1$
568	380600.28	2212895.54	-	380600.53	2212895.30	-	Метод спутниковых геодезических измерений (определений)	$Mt = \sqrt{(m_0^2 + m_1^2)}=0.1$

2. Иные сведения об объекте недвижимости с кадастровым номером: 47:23:1922003:140 :

1.

3. Пояснения к сведениям об объекте недвижимости с кадастровым номером 47:23:1922003:140 :

1. -

Сведения о зданиях, сооружениях, объектах незавершенного строительства, необходимые для исправления реестровых ошибок в сведениях об описании их местоположения

1. Сведения о характерных точках контура

здание

вид объекта недвижимости (здание, сооружение, объект незавершенного строительства)

с кадастровым номером **47:23:1922003:143** :

Система координат МСК-47, зона 2

Зона № 2

Обозначение характерных точек контура	Содержатся в Едином государственном реестре недвижимости			Определены в ходе выполнения комплексных кадастровых работ			Метод определения координат	Формулы, примененные для расчета средней квадратической погрешности определения координат характерных точек (Mt), м, с подставленными в такие формулы значениями и итоговые (вычисленные) значения Mt, м
	Координаты, м		Радиус, м	Координаты, м		Радиус, м		
	X	Y	R	X	Y	R		
1	2	3	4	5	6	7	8	9
577	380580.13	2212769.35	-	380580.13	2212769.35	-	Метод спутниковых геодезических измерений (определений)	$Mt = \sqrt{(m_0^2 + m_1^2)}=0.1$
578	380580.30	2212775.61	-	380580.30	2212775.61	-	Метод спутниковых геодезических измерений (определений)	$Mt = \sqrt{(m_0^2 + m_1^2)}=0.1$
579	380573.83	2212775.78	-	380573.83	2212775.78	-	Метод спутниковых геодезических измерений (определений)	$Mt = \sqrt{(m_0^2 + m_1^2)}=0.1$
580	380571.27	2212775.85	-	380571.27	2212775.85	-	Метод спутниковых геодезических измерений (определений)	$Mt = \sqrt{(m_0^2 + m_1^2)}=0.1$
581	380571.10	2212769.60	-	380571.10	2212769.60	-	Метод спутниковых геодезических измерений (определений)	$Mt = \sqrt{(m_0^2 + m_1^2)}=0.1$
582	380573.66	2212769.53	-	380571.06	2212768.28	-	Метод спутниковых геодезических измерений (определений)	$Mt = \sqrt{(m_0^2 + m_1^2)}=0.1$
н7210	-	-	-	380574.45	2212768.19	-	Метод спутниковых геодезических измерений (определений)	$Mt = \sqrt{(m_0^2 + m_1^2)}=0.1$

Сведения о зданиях, сооружениях, объектах незавершенного строительства, необходимые для исправления реестровых ошибок в сведениях об описании их местоположения

1. Сведения о характерных точках контура

здание

вид объекта недвижимости (здание, сооружение, объект незавершенного строительства)

с кадастровым номером 47:23:1922003:143 :

Система координат МСК-47, зона 2

Зона № 2

Обозначение характерных точек контура	Содержатся в Едином государственном реестре недвижимости			Определены в ходе выполнения комплексных кадастровых работ			Метод определения координат	Формулы, примененные для расчета средней квадратической погрешности определения координат характерных точек (Mt), м, с подставленными в такие формулы значениями и итоговые (вычисленные) значения Mt, м
	Координаты, м		Радиус, м	Координаты, м		Радиус, м		
	X	Y	R	X	Y	R		
1	2	3	4	5	6	7	8	9
н722О	-	-	-	380574.4 9	2212769.5 1	-	Метод спутниковых геодезических измерений (определений)	$Mt = \sqrt{(m_0^2 + m_1^2)}=0.1$
577	380580.13	2212769.3 5	-	380580.1 3	2212769.3 5	-	Метод спутниковых геодезических измерений (определений)	$Mt = \sqrt{(m_0^2 + m_1^2)}=0.1$

2. Иные сведения об объекте недвижимости с кадастровым номером: 47:23:1922003:143 :

1.

3. Пояснения к сведениям об объекте недвижимости с кадастровым номером 47:23:1922003:143 :

1.

-

Сведения о зданиях, сооружениях, объектах незавершенного строительства, необходимые для исправления реестровых ошибок в сведениях об описании их местоположения

1. Сведения о характерных точках контура

здание

вид объекта недвижимости (здание, сооружение, объект незавершенного строительства)

с кадастровым номером 47:23:1922003:145 :

Система координат МСК-47, зона 2

Зона № 2

Обозначение характерных точек контура	Содержатся в Едином государственном реестре недвижимости			Определены в ходе выполнения комплексных кадастровых работ			Метод определения координат	Формулы, примененные для расчета средней квадратической погрешности определения координат характерных точек (Mt), м, с подставленными в такие формулы значениями и итоговые (вычисленные) значения Mt, м
	Координаты, м		Радиус, м	Координаты, м		Радиус, м		
	X	Y	R	X	Y	R		
1	2	3	4	5	6	7	8	9
583	380544.39	2213110.01	-	380540.31	2213110.36	-	Метод спутниковых геодезических измерений (определений)	$Mt = \sqrt{(m_0^2 + m_1^2)}=0.1$
н723О	-	-	-	380542.42	2213110.12	-	Метод спутниковых геодезических измерений (определений)	$Mt = \sqrt{(m_0^2 + m_1^2)}=0.1$
н724О	-	-	-	380542.38	2213109.76	-	Метод спутниковых геодезических измерений (определений)	$Mt = \sqrt{(m_0^2 + m_1^2)}=0.1$
584	380551.07	2213109.27	-	380551.19	2213108.74	-	Метод спутниковых геодезических измерений (определений)	$Mt = \sqrt{(m_0^2 + m_1^2)}=0.1$
н261О	-	-	-	380551.93	2213115.14	-	Метод спутниковых геодезических измерений (определений)	$Mt = \sqrt{(m_0^2 + m_1^2)}=0.1$
н260О	-	-	-	380553.65	2213114.95	-	Метод спутниковых геодезических измерений (определений)	$Mt = \sqrt{(m_0^2 + m_1^2)}=0.1$
585	380551.99	2213117.65	-	380553.97	2213117.67	-	Метод спутниковых геодезических измерений (определений)	$Mt = \sqrt{(m_0^2 + m_1^2)}=0.1$

Сведения о зданиях, сооружениях, объектах незавершенного строительства, необходимые для исправления реестровых ошибок в сведениях об описании их местоположения

1. Сведения о характерных точках контура

здание

вид объекта недвижимости (здание, сооружение, объект незавершенного строительства)

с кадастровым номером 47:23:1922003:145 :

Система координат МСК-47, зона 2

Зона № 2

Обозначение характерных точек контура	Содержатся в Едином государственном реестре недвижимости			Определены в ходе выполнения комплексных кадастровых работ			Метод определения координат	Формулы, примененные для расчета средней квадратической погрешности определения координат характерных точек (Mt), м, с подставленными в такие формулы значениями и итоговые (вычисленные) значения Mt, м
	Координаты, м		Радиус, м	Координаты, м		Радиус, м		
	X	Y	R	X	Y	R		
1	2	3	4	5	6	7	8	9
н7250	-	-	-	380552.2 4	2213117.8 7	-	Метод спутниковых геодезических измерений (определений)	$Mt = \sqrt{(m_0^2 + m_1^2)}=0.1$
н7260	-	-	-	380543.4 3	2213118.8 9	-	Метод спутниковых геодезических измерений (определений)	$Mt = \sqrt{(m_0^2 + m_1^2)}=0.1$
586	380545.33	2213118.4 8	-	380541.3 3	2213119.1 3	-	Метод спутниковых геодезических измерений (определений)	$Mt = \sqrt{(m_0^2 + m_1^2)}=0.1$
583	380544.39	2213110.0 1	-	380540.3 1	2213110.3 6	-	Метод спутниковых геодезических измерений (определений)	$Mt = \sqrt{(m_0^2 + m_1^2)}=0.1$

2. Иные сведения об объекте недвижимости с кадастровым номером: 47:23:1922003:145 :

1.

3. Пояснения к сведениям об объекте недвижимости с кадастровым номером 47:23:1922003:145 :

1. -

Сведения о зданиях, сооружениях, объектах незавершенного строительства, необходимые для исправления реестровых ошибок в сведениях об описании их местоположения

1. Сведения о характерных точках контура

здание

вид объекта недвижимости (здание, сооружение, объект незавершенного строительства)

с кадастровым номером **47:23:1922003:150** :

Система координат МСК-47, зона 2

Зона № 2

Обозначение характерных точек контура	Содержатся в Едином государственном реестре недвижимости			Определены в ходе выполнения комплексных кадастровых работ			Метод определения координат	Формулы, примененные для расчета средней квадратической погрешности определения координат характерных точек (Mt), м, с подставленными в такие формулы значениями и итоговые (вычисленные) значения Mt, м
	Координаты, м		Радиус, м	Координаты, м		Радиус, м		
	X	Y	R	X	Y	R		
1	2	3	4	5	6	7	8	9
587	380615.71	2212866.49	-	380616.32	2212866.10	-	Метод спутниковых геодезических измерений (определений)	$Mt = \sqrt{(m_0^2 + m_1^2)}=0.1$
588	380615.89	2212871.87	-	380616.63	2212871.96	-	Метод спутниковых геодезических измерений (определений)	$Mt = \sqrt{(m_0^2 + m_1^2)}=0.1$
589	380607.99	2212872.31	-	380607.66	2212872.43	-	Метод спутниковых геодезических измерений (определений)	$Mt = \sqrt{(m_0^2 + m_1^2)}=0.1$
590	380607.80	2212866.93	-	380607.35	2212866.58	-	Метод спутниковых геодезических измерений (определений)	$Mt = \sqrt{(m_0^2 + m_1^2)}=0.1$
591	380612.42	2212866.67	-	380609.88	2212866.45	-	Метод спутниковых геодезических измерений (определений)	$Mt = \sqrt{(m_0^2 + m_1^2)}=0.1$
592	380612.36	2212865.52	-	380609.79	2212864.81	-	Метод спутниковых геодезических измерений (определений)	$Mt = \sqrt{(m_0^2 + m_1^2)}=0.1$
593	380613.91	2212865.43	-	380615.31	2212864.52	-	Метод спутниковых геодезических измерений (определений)	$Mt = \sqrt{(m_0^2 + m_1^2)}=0.1$

Сведения о зданиях, сооружениях, объектах незавершенного строительства, необходимые для исправления реестровых ошибок в сведениях об описании их местоположения

1. Сведения о характерных точках контура

здание

вид объекта недвижимости (здание, сооружение, объект незавершенного строительства)

с кадастровым номером 47:23:1922003:150 :

Система координат МСК-47, зона 2

Зона № 2

Обозначение характерных точек контура	Содержатся в Едином государственном реестре недвижимости			Определены в ходе выполнения комплексных кадастровых работ			Метод определения координат	Формулы, примененные для расчета средней квадратической погрешности определения координат характерных точек (Mt), м, с подставленными в такие формулы значениями и итоговые (вычисленные) значения Mt, м
	Координаты, м		Радиус, м	Координаты, м		Радиус, м		
	X	Y	R	X	Y	R		
1	2	3	4	5	6	7	8	9
594	380613.98	2212866.59	-	380616.29	2212865.65	-	Метод спутниковых геодезических измерений (определений)	$Mt = \sqrt{(m_0^2 + m_1^2)}=0.1$
587	380615.71	2212866.49	-	380616.32	2212866.10	-	Метод спутниковых геодезических измерений (определений)	$Mt = \sqrt{(m_0^2 + m_1^2)}=0.1$

2. Иные сведения об объекте недвижимости с кадастровым номером: 47:23:1922003:150 :

1.

3. Пояснения к сведениям об объекте недвижимости с кадастровым номером 47:23:1922003:150 :

1.

-

Сведения о зданиях, сооружениях, объектах незавершенного строительства, необходимые для исправления реестровых ошибок в сведениях об описании их местоположения

1. Сведения о характерных точках контура

здание

вид объекта недвижимости (здание, сооружение, объект незавершенного строительства)

с кадастровым номером 47:23:1922003:151 :

Система координат МСК-47, зона 2

Зона № 2

Обозначение характерных точек контура	Содержатся в Едином государственном реестре недвижимости			Определены в ходе выполнения комплексных кадастровых работ			Метод определения координат	Формулы, примененные для расчета средней квадратической погрешности определения координат характерных точек (Mt), м, с подставленными в такие формулы значениями и итоговые (вычисленные) значения Mt, м
	Координаты, м		Радиус, м	Координаты, м		Радиус, м		
	X	Y	R	X	Y	R		
1	2	3	4	5	6	7	8	9
595	380544.27	2212884.68	-	380544.27	2212884.68	-	Метод спутниковых геодезических измерений (определений)	$Mt = \sqrt{(m_0^2 + m_1^2)}=0.1$
596	380549.29	2212884.33	-	380549.29	2212884.33	-	Метод спутниковых геодезических измерений (определений)	$Mt = \sqrt{(m_0^2 + m_1^2)}=0.1$
597	380549.66	2212890.97	-	380549.66	2212890.97	-	Метод спутниковых геодезических измерений (определений)	$Mt = \sqrt{(m_0^2 + m_1^2)}=0.1$
н7270	-	-	-	380547.74	2212891.11	-	Метод спутниковых геодезических измерений (определений)	$Mt = \sqrt{(m_0^2 + m_1^2)}=0.1$
н7280	-	-	-	380547.83	2212892.37	-	Метод спутниковых геодезических измерений (определений)	$Mt = \sqrt{(m_0^2 + m_1^2)}=0.1$
н7290	-	-	-	380545.70	2212892.52	-	Метод спутниковых геодезических измерений (определений)	$Mt = \sqrt{(m_0^2 + m_1^2)}=0.1$
н7300	-	-	-	380545.62	2212891.26	-	Метод спутниковых геодезических измерений (определений)	$Mt = \sqrt{(m_0^2 + m_1^2)}=0.1$

Сведения о зданиях, сооружениях, объектах незавершенного строительства, необходимые для исправления реестровых ошибок в сведениях об описании их местоположения

1. Сведения о характерных точках контура

здание

вид объекта недвижимости (здание, сооружение, объект незавершенного строительства)

с кадастровым номером 47:23:1922003:151 :

Система координат МСК-47, зона 2

Зона № 2

Обозначение характерных точек контура	Содержатся в Едином государственном реестре недвижимости			Определены в ходе выполнения комплексных кадастровых работ			Метод определения координат	Формулы, примененные для расчета средней квадратической погрешности определения координат характерных точек (Mt), м, с подставленными в такие формулы значениями и итоговые (вычисленные) значения Mt, м
	Координаты, м		Радиус, м	Координаты, м		Радиус, м		
	X	Y	R	X	Y	R		
1	2	3	4	5	6	7	8	9
598	380544.64	2212891.33	-	380544.64	2212891.33	-	Метод спутниковых геодезических измерений (определений)	$Mt = \sqrt{(m_0^2 + m_1^2)}=0.1$
595	380544.27	2212884.68	-	380544.27	2212884.68	-	Метод спутниковых геодезических измерений (определений)	$Mt = \sqrt{(m_0^2 + m_1^2)}=0.1$

2. Иные сведения об объекте недвижимости с кадастровым номером: 47:23:1922003:151 :

1.

3. Пояснения к сведениям об объекте недвижимости с кадастровым номером 47:23:1922003:151 :

1.

-

Сведения о зданиях, сооружениях, объектах незавершенного строительства, необходимые для исправления реестровых ошибок в сведениях об описании их местоположения

1. Сведения о характерных точках контура

здание

вид объекта недвижимости (здание, сооружение, объект незавершенного строительства)

с кадастровым номером **47:23:1922003:154** :

Система координат МСК-47, зона 2

Зона № 2

Обозначение характерных точек контура	Содержатся в Едином государственном реестре недвижимости			Определены в ходе выполнения комплексных кадастровых работ			Метод определения координат	Формулы, примененные для расчета средней квадратической погрешности определения координат характерных точек (Mt), м, с подставленными в такие формулы значениями и итоговые (вычисленные) значения Mt, м
	Координаты, м		Радиус, м	Координаты, м		Радиус, м		
	X	Y	R	X	Y	R		
1	2	3	4	5	6	7	8	9
599	380535.60	2212721.79	-	380535.60	2212721.79	-	Метод спутниковых геодезических измерений (определений)	$Mt = \sqrt{(m_0^2 + m_1^2)}=0.1$
600	380535.89	2212727.80	-	380535.89	2212727.80	-	Метод спутниковых геодезических измерений (определений)	$Mt = \sqrt{(m_0^2 + m_1^2)}=0.1$
601	380532.89	2212727.94	-	380535.94	2212728.91	-	Метод спутниковых геодезических измерений (определений)	$Mt = \sqrt{(m_0^2 + m_1^2)}=0.1$
602	380532.07	2212729.09	-	380532.07	2212729.09	-	Метод спутниковых геодезических измерений (определений)	$Mt = \sqrt{(m_0^2 + m_1^2)}=0.1$
603	380529.88	2212729.19	-	380529.88	2212729.19	-	Метод спутниковых геодезических измерений (определений)	$Mt = \sqrt{(m_0^2 + m_1^2)}=0.1$
604	380528.94	2212728.13	-	380528.94	2212728.13	-	Метод спутниковых геодезических измерений (определений)	$Mt = \sqrt{(m_0^2 + m_1^2)}=0.1$
605	380528.65	2212722.12	-	380528.65	2212722.12	-	Метод спутниковых геодезических измерений (определений)	$Mt = \sqrt{(m_0^2 + m_1^2)}=0.1$

Сведения о зданиях, сооружениях, объектах незавершенного строительства, необходимые для исправления реестровых ошибок в сведениях об описании их местоположения

1. Сведения о характерных точках контура

здание

вид объекта недвижимости (здание, сооружение, объект незавершенного строительства)

с кадастровым номером 47:23:1922003:154 :

Система координат МСК-47, зона 2

Зона № 2

Обозначение характерных точек контура	Содержатся в Едином государственном реестре недвижимости			Определены в ходе выполнения комплексных кадастровых работ			Метод определения координат	Формулы, примененные для расчета средней квадратической погрешности определения координат характерных точек (Mt), м, с подставленными в такие формулы значениями и итоговые (вычисленные) значения Mt, м
	Координаты, м		Радиус, м	Координаты, м		Радиус, м		
	X	Y	R	X	Y	R		
1	2	3	4	5	6	7	8	9
599	380535.60	2212721.79	-	380535.60	2212721.79	-	Метод спутниковых геодезических измерений (определений)	$Mt = \sqrt{(m_0^2 + m_1^2)} = 0.1$

2. Иные сведения об объекте недвижимости с кадастровым номером: 47:23:1922003:154 :

1.

3. Пояснения к сведениям об объекте недвижимости с кадастровым номером 47:23:1922003:154 :

1. -

Сведения о зданиях, сооружениях, объектах незавершенного строительства, необходимые для исправления реестровых ошибок в сведениях об описании их местоположения

1. Сведения о характерных точках контура

здание

вид объекта недвижимости (здание, сооружение, объект незавершенного строительства)

с кадастровым номером **47:23:1922003:155** :

Система координат МСК-47, зона 2

Зона № 2

Обозначение характерных точек контура	Содержатся в Едином государственном реестре недвижимости			Определены в ходе выполнения комплексных кадастровых работ			Метод определения координат	Формулы, примененные для расчета средней квадратической погрешности определения координат характерных точек (Mt), м, с подставленными в такие формулы значениями и итоговые (вычисленные) значения Mt, м
	Координаты, м		Радиус, м	Координаты, м		Радиус, м		
	X	Y	R	X	Y	R		
1	2	3	4	5	6	7	8	9
606	380622.99	2213013.57	-	380623.21	2213012.72	-	Метод спутниковых геодезических измерений (определений)	$Mt = \sqrt{(m_0^2 + m_1^2)}=0.1$
607	380623.19	2213015.93	-	380623.40	2213015.11	-	Метод спутниковых геодезических измерений (определений)	$Mt = \sqrt{(m_0^2 + m_1^2)}=0.1$
608	380626.40	2213015.66	-	380627.23	2213014.81	-	Метод спутниковых геодезических измерений (определений)	$Mt = \sqrt{(m_0^2 + m_1^2)}=0.1$
609	380626.90	2213021.79	-	380627.80	2213022.15	-	Метод спутниковых геодезических измерений (определений)	$Mt = \sqrt{(m_0^2 + m_1^2)}=0.1$
610	380619.23	2213022.44	-	380619.14	2213022.83	-	Метод спутниковых геодезических измерений (определений)	$Mt = \sqrt{(m_0^2 + m_1^2)}=0.1$
611	380618.54	2213013.97	-	380618.38	2213013.10	-	Метод спутниковых геодезических измерений (определений)	$Mt = \sqrt{(m_0^2 + m_1^2)}=0.1$
606	380622.99	2213013.57	-	380623.21	2213012.72	-	Метод спутниковых геодезических измерений (определений)	$Mt = \sqrt{(m_0^2 + m_1^2)}=0.1$

**Сведения о зданиях, сооружениях, объектах незавершенного строительства,
необходимые для исправления реестровых ошибок в сведениях об описании их
местоположения**

**2. Иные сведения об объекте недвижимости
с кадастровым номером: 47:23:1922003:155 :**

1.

3. Пояснения к сведениям об объекте недвижимости с кадастровым номером 47:23:1922003:155 :

1.

-

Сведения о зданиях, сооружениях, объектах незавершенного строительства, необходимые для исправления реестровых ошибок в сведениях об описании их местоположения

1. Сведения о характерных точках контура

здание

вид объекта недвижимости (здание, сооружение, объект незавершенного строительства)

с кадастровым номером **47:23:1922003:156** :

Система координат МСК-47, зона 2

Зона № 2

Обозначение характерных точек контура	Содержатся в Едином государственном реестре недвижимости			Определены в ходе выполнения комплексных кадастровых работ			Метод определения координат	Формулы, примененные для расчета средней квадратической погрешности определения координат характерных точек (Mt), м, с подставленными в такие формулы значениями и итоговые (вычисленные) значения Mt, м
	Координаты, м		Радиус, м	Координаты, м		Радиус, м		
	X	Y	R	X	Y	R		
1	2	3	4	5	6	7	8	9
612	380534.38	2212676.15	-	380534.38	2212676.15	-	Метод спутниковых геодезических измерений (определений)	$Mt = \sqrt{(m_0^2 + m_1^2)}=0.1$
613	380535.29	2212688.74	-	380535.29	2212688.74	-	Метод спутниковых геодезических измерений (определений)	$Mt = \sqrt{(m_0^2 + m_1^2)}=0.1$
614	380529.99	2212689.12	-	380529.99	2212689.12	-	Метод спутниковых геодезических измерений (определений)	$Mt = \sqrt{(m_0^2 + m_1^2)}=0.1$
н731О	-	-	-	380529.34	2212680.31	-	Метод спутниковых геодезических измерений (определений)	$Mt = \sqrt{(m_0^2 + m_1^2)}=0.1$
н732О	-	-	-	380528.52	2212680.37	-	Метод спутниковых геодезических измерений (определений)	$Mt = \sqrt{(m_0^2 + m_1^2)}=0.1$
615	380529.07	2212676.53	-	380528.25	2212676.59	-	Метод спутниковых геодезических измерений (определений)	$Mt = \sqrt{(m_0^2 + m_1^2)}=0.1$
612	380534.38	2212676.15	-	380534.38	2212676.15	-	Метод спутниковых геодезических измерений (определений)	$Mt = \sqrt{(m_0^2 + m_1^2)}=0.1$

**Сведения о зданиях, сооружениях, объектах незавершенного строительства,
необходимые для исправления реестровых ошибок в сведениях об описании их
местоположения**

**2. Иные сведения об объекте недвижимости
с кадастровым номером: 47:23:1922003:156 :**

1.

3. Пояснения к сведениям об объекте недвижимости с кадастровым номером 47:23:1922003:156 :

1.	-
----	---

Сведения о зданиях, сооружениях, объектах незавершенного строительства, необходимые для исправления реестровых ошибок в сведениях об описании их местоположения

1. Сведения о характерных точках контура

здание

вид объекта недвижимости (здание, сооружение, объект незавершенного строительства)

с кадастровым номером **47:23:1922003:372** :

Система координат МСК-47, зона 2

Зона № 2

Обозначение характерных точек контура	Содержатся в Едином государственном реестре недвижимости			Определены в ходе выполнения комплексных кадастровых работ			Метод определения координат	Формулы, примененные для расчета средней квадратической погрешности определения координат характерных точек (Mt), м, с подставленными в такие формулы значениями и итоговые (вычисленные) значения Mt, м
	Координаты, м		Радиус, м	Координаты, м		Радиус, м		
	X	Y	R	X	Y	R		
1	2	3	4	5	6	7	8	9
616	380627.69	2212994.64	-	380628.67	2212994.06	-	Метод спутниковых геодезических измерений (определений)	$Mt = \sqrt{(m_0^2 + m_1^2)}=0.1$
617	380627.88	2212998.76	-	380629.04	2212998.90	-	Метод спутниковых геодезических измерений (определений)	$Mt = \sqrt{(m_0^2 + m_1^2)}=0.1$
618	380625.71	2212998.87	-	380628.52	2212998.94	-	Метод спутниковых геодезических измерений (определений)	$Mt = \sqrt{(m_0^2 + m_1^2)}=0.1$
619	380625.87	2213002.16	-	380628.80	2213002.54	-	Метод спутниковых геодезических измерений (определений)	$Mt = \sqrt{(m_0^2 + m_1^2)}=0.1$
620	380618.90	2213002.50	-	380622.11	2213003.07	-	Метод спутниковых геодезических измерений (определений)	$Mt = \sqrt{(m_0^2 + m_1^2)}=0.1$
621	380618.54	2212995.07	-	380621.45	2212994.63	-	Метод спутниковых геодезических измерений (определений)	$Mt = \sqrt{(m_0^2 + m_1^2)}=0.1$
616	380627.69	2212994.64	-	380628.67	2212994.06	-	Метод спутниковых геодезических измерений (определений)	$Mt = \sqrt{(m_0^2 + m_1^2)}=0.1$

**Сведения о зданиях, сооружениях, объектах незавершенного строительства,
необходимые для исправления реестровых ошибок в сведениях об описании их
местоположения**

**2. Иные сведения об объекте недвижимости
с кадастровым номером: 47:23:1922003:372 :**

1.

3. Пояснения к сведениям об объекте недвижимости с кадастровым номером 47:23:1922003:372 :

1.	-
----	---

Сведения о зданиях, сооружениях, объектах незавершенного строительства, необходимые для исправления реестровых ошибок в сведениях об описании их местоположения

1. Сведения о характерных точках контура

здание

вид объекта недвижимости (здание, сооружение, объект незавершенного строительства)

с кадастровым номером **47:23:1922003:373** :

Система координат МСК-47, зона 2

Зона № 2

Обозначение характерных точек контура	Содержатся в Едином государственном реестре недвижимости			Определены в ходе выполнения комплексных кадастровых работ			Метод определения координат	Формулы, примененные для расчета средней квадратической погрешности определения координат характерных точек (Mt), м, с подставленными в такие формулы значениями и итоговые (вычисленные) значения Mt, м
	Координаты, м		Радиус, м	Координаты, м		Радиус, м		
	X	Y	R	X	Y	R		
1	2	3	4	5	6	7	8	9
622	380540.57	2212792.7 2	-	380540.6 2	2212792.7 4	-	Метод спутниковых геодезических измерений (определений)	$Mt = \sqrt{(m_0^2 + m_1^2)}=0.1$
623	380534.50	2212793.0 9	-	380534.4 5	2212793.1 9	-	Метод спутниковых геодезических измерений (определений)	$Mt = \sqrt{(m_0^2 + m_1^2)}=0.1$
624	380534.42	2212791.9 9	-	-	-	-	-	0
625	380532.35	2212792.1 1	-	380532.4 2	2212793.3 4	-	Метод спутниковых геодезических измерений (определений)	$Mt = \sqrt{(m_0^2 + m_1^2)}=0.1$
626	380532.14	2212788.6 6	-	380532.0 6	2212788.3 7	-	Метод спутниковых геодезических измерений (определений)	$Mt = \sqrt{(m_0^2 + m_1^2)}=0.1$
627	380534.17	2212788.5 1	-	380534.0 9	2212788.2 2	-	Метод спутниковых геодезических измерений (определений)	$Mt = \sqrt{(m_0^2 + m_1^2)}=0.1$
628	380533.84	2212783.9 2	-	380533.7 8	2212783.9 7	-	Метод спутниковых геодезических измерений (определений)	$Mt = \sqrt{(m_0^2 + m_1^2)}=0.1$
629	380539.90	2212783.5 5	-	380539.9 6	2212783.5 2	-	Метод спутниковых геодезических измерений (определений)	$Mt = \sqrt{(m_0^2 + m_1^2)}=0.1$

Сведения о зданиях, сооружениях, объектах незавершенного строительства, необходимые для исправления реестровых ошибок в сведениях об описании их местоположения

1. Сведения о характерных точках контура

здание

вид объекта недвижимости (здание, сооружение, объект незавершенного строительства)

с кадастровым номером 47:23:1922003:373 :

Система координат МСК-47, зона 2

Зона № 2

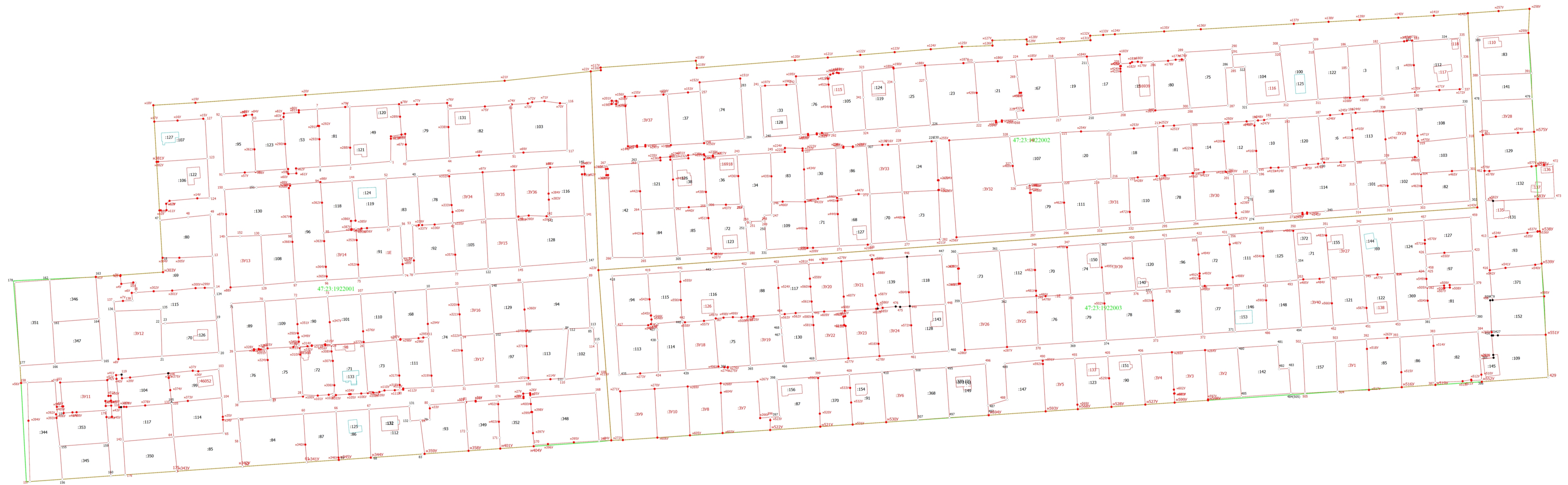
Обозначение характерных точек контура	Содержатся в Едином государственном реестре недвижимости			Определены в ходе выполнения комплексных кадастровых работ			Метод определения координат	Формулы, примененные для расчета средней квадратической погрешности определения координат характерных точек (Mt), м, с подставленными в такие формулы значениями и итоговые (вычисленные) значения Mt, м
	Координаты, м		Радиус, м	Координаты, м		Радиус, м		
	X	Y	R	X	Y	R		
1	2	3	4	5	6	7	8	9
622	380540.57	2212792.7 2	-	380540.6 2	2212792.7 4	-	Метод спутниковых геодезических измерений (определений)	$Mt = \sqrt{(m_0^2 + m_1^2)}=0.1$
622	380540.57	2212792.7 2	-	380540.6 2	2212792.7 4	-	Метод спутниковых геодезических измерений (определений)	$Mt = \sqrt{(m_0^2 + m_1^2)}=0.1$
623	380534.50	2212793.0 9	-	380534.4 5	2212793.1 9	-	Метод спутниковых геодезических измерений (определений)	$Mt = \sqrt{(m_0^2 + m_1^2)}=0.1$
628	380533.84	2212783.9 2	-	380533.7 8	2212783.9 7	-	Метод спутниковых геодезических измерений (определений)	$Mt = \sqrt{(m_0^2 + m_1^2)}=0.1$
629	380539.90	2212783.5 5	-	380539.9 6	2212783.5 2	-	Метод спутниковых геодезических измерений (определений)	$Mt = \sqrt{(m_0^2 + m_1^2)}=0.1$
622	380540.57	2212792.7 2	-	380540.6 2	2212792.7 4	-	Метод спутниковых геодезических измерений (определений)	$Mt = \sqrt{(m_0^2 + m_1^2)}=0.1$

2. Иные сведения об объекте недвижимости с кадастровым номером: 47:23:1922003:373 :

1.

3. Пояснения к сведениям об объекте недвижимости с кадастровым номером 47:23:1922003:373 :

1. -



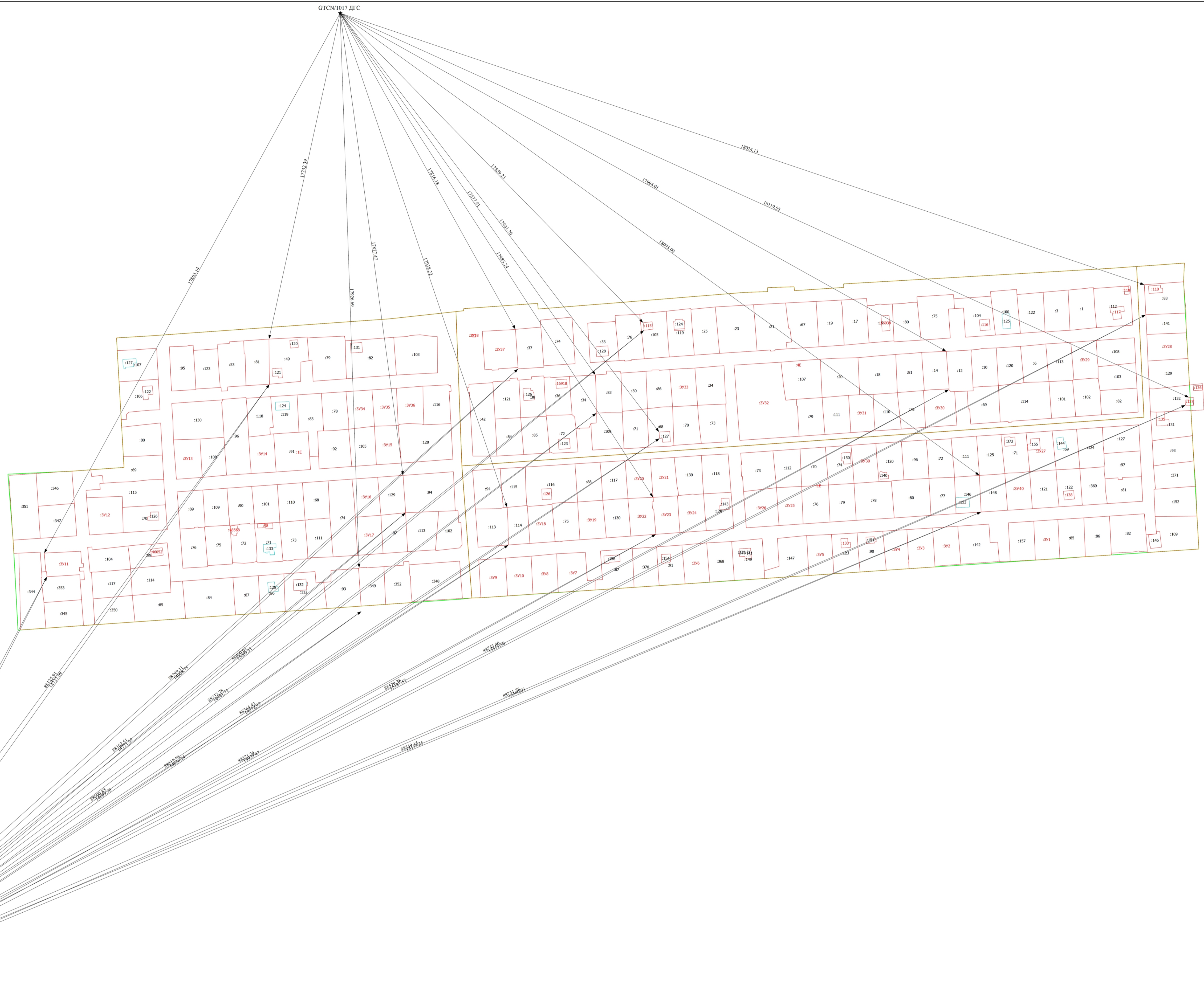
Масштаб 1:900

- Условные обозначения
- - Часть границы, местоположение которой определено при выполнении кадастровых работ
 - - Характерная точка границы земельного участка, сведения ЕГРН о которой соответствуют требованиям, установленным в соответствии с частью 13 статьи 22 Федерального закона от 13 июля 2015 г. N 218-ФЗ "О государственной регистрации недвижимости"
 - - Характерная точка контура здания, сооружения, объекта незавершенного строительства
 - - Характерная точка границы, сведения о которой позволяют однозначно определить ее положение на местности
 - 1 - Обозначение характерной точки, местоположение которой не изменилось или было уточнено
 - 1Z - Обозначение ликвидироваемой характерной точки
 - 1TV - Обозначение новой характерной точки
 - 1E - Уточняемый земельный участок
 - 1V1 - Образуемый земельный участок
 - 124 - Кадастровый номер здания
 - 16918 - Уточняемое здание
 - Часть границы, сведения ЕГРН о которой позволяют однозначно определить ее положение на местности
 - Часть контура, образованного проекцией вновь образованного надземного конструктивного элемента здания, сооружения, объекта незавершенного строительства
 - Граница здания по сведениям ЕГРН
 - Часть контура, образованного проекцией вновь образованного надземного конструктивного элемента здания, сооружения, объекта незавершенного строительства
 - Граница кадастрового квартала
 - - Характерная точка границы земельного участка, сведения ЕГРН о которой не соответствуют требованиям, установленным в соответствии с частью 13 статьи 22 Федерального закона от 13 июля 2015 г. N 218-ФЗ "О государственной регистрации недвижимости"
 - - Характерная точка границы земельного участка, сведения о которой отсутствуют в ЕГРН, местоположение которой определено при кадастровых работах (новая характерная точка)
 - - Номер кадастрового квартала
 - Часть контура, образованного проекцией существующего в ЕГРН надземного конструктивного элемента здания, сооружения, объекта незавершенного строительства

Схема геодезических построений



ГТСН/1017 ДГС



VLSSUB/1017 ДГС

- Основные обозначения
- Часть границы, местоположение которой определено при выполнении кадастровых работ
 - :391 - Образуемый земельный участок
 - Часть контура, образованного проекцией являющегося наземного конструктивного элемента здания, сооружения, объекта незавершенного строительства
 - Часть контура, образованного проекцией являющегося наземного конструктивного элемента здания, сооружения, объекта незавершенного строительства
 - - Пункт геодезической сети специального назначения, созданной в соответствии с законодательством Российской Федерации о геодезии и картографии
 - - Направления геодезических построений при определении координат характерных точек границ земельного участка
 - ГТСН/1017 ДГС - Наименование базовой станции

Масштаб 1:1100

- :1E - Уточняемый земельный участок
- :16918 - Уточняемое здание
- :124 - Граница здания по сведениям ЕГРН
- :124 - Кадастровый номер здания
- :124 - Граница кадастрового квартала
- ★ - Базовая станция
- 17732.39 - Расстояние, м

АДМИНИСТРАЦИЯ ГАТЧИНСКОГО МУНИЦИПАЛЬНОГО РАЙОНА
ЛЕНИНГРАДСКОЙ ОБЛАСТИ
АРХИВНЫЙ ОТДЕЛ

Красноармейский пр., д. 11-б, г. Гатчина
Ленинградской области, 188307
Тел./факс: 8 (81371) 99-411
E-mail: grarh@gtn.ru, http://radm.gtn.ru

Комитет по управлению имуществом
Гатчинского муниципального района
Ленинградской области
Заместителю председателя комитета
Андреевой Г.В.

№ 380 от 09 февраля 2022 года
На № 493 от 07.02.2022г.

АРХИВНАЯ КОПИЯ

Администрация Сусанинского сельского поселения
Гатчинского муниципального района
Ленинградской области

от 21.06.2010г.

№ 144

Об утверждении проекта организации
и застройки территории СНТ «Сатос»
массива «Красницы»

Рассмотрев заявление садоводческого некоммерческого товарищества (СНТ) «Сатос» массива «Красницы», ИНН 4719014955. Устав СНТ «Сатос» массива «Красницы», проект организации и застройки территории СНТ «Сатос» массива «Красницы», об утверждении проекта организации и застройки территории СНТ «Сатос» массива «Красницы», руководствуясь ст.32 Федерального закона от 15.04.1998г. № 66-ФЗ «О садоводческих, огороднических и дачных некоммерческих объединениях граждан», Федеральным законом от 06.10.2003г. № 131-ФЗ «Об общих принципах организации местного самоуправления в Российской Федерации», ст. 8 Градостроительного кодекса Российской Федерации, администрация Сусанинского сельского поселения постановляет:

ПОСТАНОВЛЯЮ:

1. Утвердить проект организации и застройки территории СНТ «Сатос» массива «Красницы» площадью 204431 кв.м., в том числе:
земли для ведения садоводства 150434 кв.м.,
земли общего пользования 53997 кв.м.

Категория земель: земли сельскохозяйственного назначения.

Разрешенное использование земли: для ведения садоводства.

2. По материалам утвержденного проекта оформить земельный участок в соответствии с законодательством.

Глава администрации
Сусанинского сельского поселения

подпись

Т.Н. Соловьева

Основание: ф.139, оп.2, д.42 л.52.

Начальник отдела

Е.А. Мацуцына

Н.В. Борисовец
8 81371 99-411





Проектируемая дорожка

канавы

канавы

ул. Березовая

ул. Центральная

ул. Лесная

Ж

ПВ

ПВ

ПВ

ПВ

Ж

Ж

Ж

Ж

Ж

Ж

Ж

Ж

Ж

КЖ

КЖ

Ж

Ж

Ж

Ж

Ж

Ж

Ж

Ж

Ж

Ж

Ж

Ж

Ж

Ж

Ж

Ж

Ж

Ж

Ж

Ж

Ж

Ж

Ж

Ж

Ж

Ж

Ж

Ж

Ж

Ж

Ж

Ж

Ж

Ж

Ж

Ж

Ж

Ж

Ж

Ж

Ж

Ж

Ж

Ж

Ж

Ж

Ж

Ж

Ж

Ж

Ж

Ж

Ж

Ж

Ж

Ж

Ж

Ж

Ж

Ж

Ж

Ж

Ж

Ж

Ж

Ж

Ж

Ж

Ж

Ж

Ж

Ж

Ж

Ж

Ж

Ж

Ж

Ж

Ж

Ж

Ж

Ж

Ж

Ж

Ж

Ж

Ж

Ж

Ж

Ж

Ж

Ж

Ж

Ж

Ж

Ж

Ж

Ж

Ж

Ж

Ж

Ж

Ж

Ж

Ж

Ж

Ж

Ж

Ж

Ж

Ж

Ж

Ж

Ж

Ж

Ж

Ж

Ж

Ж

Ж

Ж

Ж

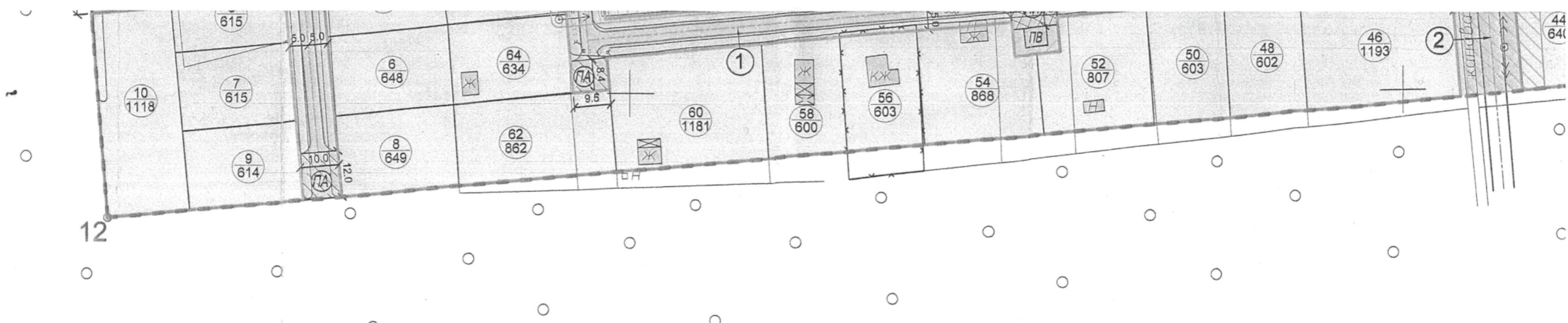
Ж

Ж






Ж


ГЕНЕРАЛЬНЫЙ ПЛАН ТЕРРИТОРИИ (КОРРЕКТУРА) СНТ "САТОС"
ПЛАН ТЕРРИТОРИИ И ГРАНИЦЫ УЧАСТКА М 1:1000








УСЛОВНЫЕ ОБОЗНАЧЕНИЯ:

-  Обозначение границ территории СНТ "Сатос", и номеров поворотных точек участка
-  Граница земельного участка СНТ "Березка" по материалам межевания
-  Граница земельного участка СНТ "Корвет" по материалам межевания
-  Существующие постройки
-  Строения подлежащие сносу
-  Проектируемые строения
-  Дороги и проезды с твердым покрытием
-  Садовые участки (№ уч., S кв.м)
-  Растительность
-  Канавы, пруды
-  Хозяйственные зоны, зеленые зоны
-  Воздушная низковольтная ЛЭП 0.4 кВ
-  Воздушная высоковольтная ЛЭП 10 кВ
-  Границы кварталов

-  Оси дорог и проездов
-  Проектируемые дороги и проезды (границы)
-  Проектируемые разворотная площадки для пожарных а/м
-  Проектируемые разворотные площадки для а/м
-  Проектируемые пожарные водоемы
-  Въезд на территорию участка
-  Тип дорожного профиля
-  Хозяйственная площадка (мусороконтейнеры)
-  Номера общественных зданий согласно экспликации

УСЛОВНЫЕ ОБОЗНАЧЕНИЯ ЗОН С ОСОБЫМИ УСЛОВИЯМИ ПОЛЬЗОВАНИЯ

-  А-1 Охранная зона воздушной низковольтной ЛЭП 0.4 кВ
-  А-2 Охранная зона воздушной высоковольтной ЛЭП 10 кВ
-  Зона частного сервитута

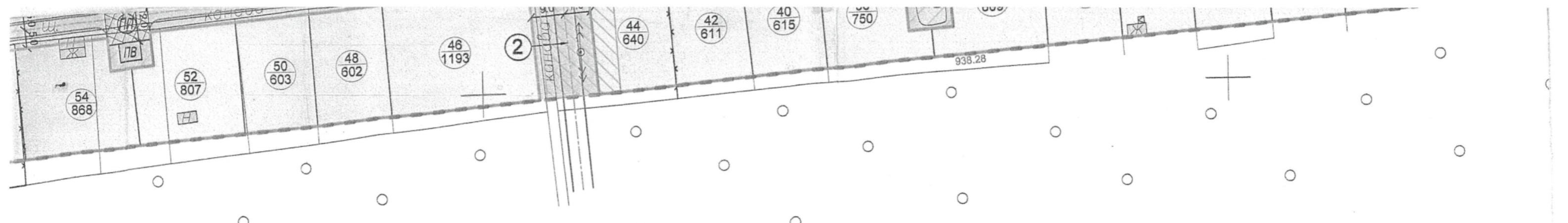
БАЛАНС ПЛОЩАДЕЙ САДОВОДСТВА

№	Наименование территории	Площадь, кв.м
1. По правоустанавливающим документам		
1.1	Площадь садоводства	190 100
2. По фактическому использованию		
2.1	Площадь садоводства по проекту	204 431
2.2	Земли для ведения коллективного садоводства	150 434
2.3	Земли общего пользования, в том числе:	53 997
	проходы и проезды по территории садоводства	47 595
	зеленые и хозяйственные зоны	6 402

ВЕДОМОСТЬ ПЛОЩАДЕЙ ЗЕМЕЛЬ ОБЩЕГО ПОЛЬЗОВАНИЯ

№	Наименование территории	Площадь, (кв.м)
1	Зеленые и хозяйственные зоны, в том числе:	6 402
	существующие постройки (трансформатор)	6
	здание правления (проектируемое)	16
	пожарные водоемы (проектируемые)	120
	пожарные водоемы (существующие)	1 345
	площадки для разворота пожарных а/м (проектируемые)	1 215
	сторожка (проектируемая)	6
	хозяйственная площадка для сбора мусора (проектируемая)	8
	растительность, канавы	3 686
2	Проезды, дороги, в том числе:	47 595
	площадки для разворота пожарных а/м (проектируемые)	720
	площадки для разворота а/м (проектируемые)	344
	ИТОГО:	53 997

Проект выполнен по материалам, предоставленным заказчиком.



БАЛАНС ПЛОЩАДЕЙ САДОВОДСТВА

№	Наименование территории	Площадь, кв.м
1. По правоустанавливающим документам		
1.1	Площадь садоводства	190 100
2. По фактическому использованию		
2.1	Площадь садоводства по проекту	204 431
2.2	Земли для ведения коллективного садоводства	150 434
2.3	Земли общего пользования, в том числе:	53 997
	проходы и проезды по территории садоводства	47 595
	зеленые и хозяйственные зоны	6 402

ВЕДОМОСТЬ ПЛОЩАДЕЙ ЗЕМЕЛЬ ОБЩЕГО ПОЛЬЗОВАНИЯ

№	Наименование территории	Площадь, (кв.м)
1	Зеленые и хозяйственные зоны, в том числе:	6 402
	существующие постройки (трансформатор)	6
	здание правления (проектируемое)	16
	пожарные водоемы (проектируемые)	120
	пожарные водоемы (существующие)	1 345
	площадки для разворота пожарных а/м (проектируемые)	1 215
	сторожка (проектируемая)	6
	хозяйственная площадка для сбора мусора (проектируемая)	8
	растительность, канавы	3 686
2	Проезды, дороги, в том числе:	47 595
	площадки для разворота пожарных а/м (проектируемые)	720
	площадки для разворота а/м (проектируемые)	344
	ИТОГО:	53 997

КАТАЛОГ ПОВОРОТНЫХ ТОЧЕК, УГЛОВ И РАССТОЯНИЙ МЕЖДУ НИМИ


Номер точки	Угол		Дир. напр.		Расстояние (метры)
	Гр.	мин.	Гр.	мин.	
1					
2	180	35,9	85	42,8	25,97
3	182	09,2	85	6,9	191,08
4	267	00,4	82	57,6	59,64
5	90	52,7	355	57,2	1,66
6	180	08,3	85	4,5	119,47
7	177	22,8	84	56,2	103,29
8	181	42,8	87	33,4	40,09
9	180	44,3	85	50,7	251,66
10	88	53,2	85	6,3	57,72
11	91	02,1	176	13,1	226,18
12	89	42,3	265	11,0	938,28
13	90	14,9	355	28,8	123,06
14	269	21,8	85	13,8	91,65
15	180	00,1	355	52,1	88,98
1	90	09,2	355	52,0	14,04

Площадь участка S = 204 431 кв.м
Периметр участка L = 2 332,79 м

ЭКСПЛИКАЦИЯ ЗДАНИЙ И СООРУЖЕНИЙ

№ п/п	Наименование объекта	Площадь, кв.м	Примечания
1	Здание правления	16	проектируемое
2	Трансформатор	6	существующий
3	Сторожка	6	проектируемая

МАСШТАБ 1:1000
в 1 сантиметре 10 метров



ЗОНЫ ОГРАНИЧЕНИЙ ПО ИСПОЛЬЗОВАНИЮ ЗЕМЕЛЬНОГО УЧАСТКА

Зона	Наименование зоны	Границы зоны	Площадь зоны, кв.м		Содержание ограничения	Реквизиты документа, обосновывающего ограничение
			на землях инд-ных сад. уч-ков	на землях общего пользования		
A-1	Охранная зона воздушной низковольтной ЛЭП 0.4 кВ	По 2 м от проекции крайних проводов на поверхность земли	6 153	5 069	Запрещается: - производить строительство зданий и сооружений - производить посадку деревьев	Правила охраны электрических сетей напряжением менее 1000 В
A-2	Охранная зона воздушной высоковольтной ЛЭП 10 кВ	По 10 м от проекции крайних проводов на поверхность земли	1 109	3 488		Правила охраны электрических сетей напряжением более 1000 В
A-3	Охранная зона водоотводного поверхностного стока	По 3 м с каждой стороны от бровки канавы	-	-		СНиП 2.07.01.89*

СЕРВИТУТЫ И ОГРАНИЧЕНИЯ:

1. ПУБЛИЧНЫЕ СЕРВИТУТЫ:

Публичные сервитуты устанавливаются законом или иным нормативным правовым актом Российской Федерации, нормативным правовым актом субъекта Российской Федерации, нормативным правовым актом органа местного самоуправления.

Землепользователь участка обязан обеспечить:




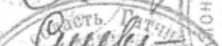




1. Возможность установки, в случае необходимости опорных межевых и геодезических знаков и доступа к ним работников служб администрации Гатчинского муниципального района.
2. Беспрепятственный допуск работников служб администрации Гатчинского муниципального района для технического обслуживания водоотводного поверхностного стока (канавы). Регулярную чистку и окашивание канавы. Не допускать загрязнения канавы.
3. Беспрепятственный допуск работников и транспорта обслуживающих организаций для обследования и ремонта сетей электроснабжения.

2. ЧАСТНЫЕ СЕРВИТУТЫ:

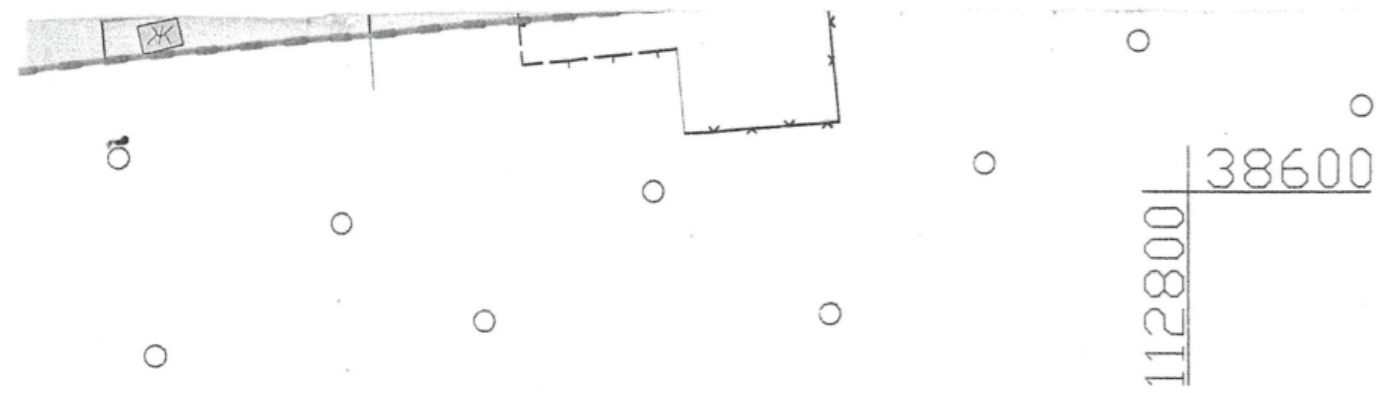
Землепользователь имеет право требовать установления частного сервитута в установленном законодательством порядке.

№ п/п	Причина установления сервитута	Граница зоны сервитута	Содержание сервитута	Владелец территории, обремененной сервитутом
1	В целях обеспечения возможности въезда-выезда с территории земельного участка СНТ "Сатос"	Проезд шириной 5,5 м протяженностью 1 055 м, площадь - 5803 кв.м	Право беспрепятственного доступа к территории СНТ "Сатос"	СНТ "Березка" массива "Красницы"

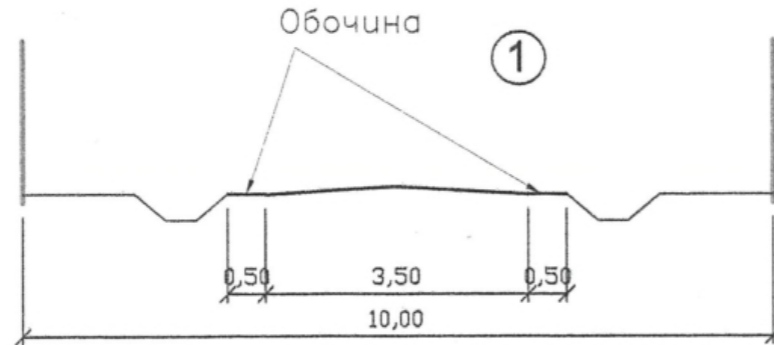
СОГЛАСОВАНО:

- Главный архитектор Гатчинского муниципального района  Абаренко Л.И.
 Председатель КУИ Гатчинского муниципального района  Щербачев В.Г.
 Глава администрации Сусанинского сельского поселения  Соловьева Т.Н.
 Представитель СНТ "Березка"  Печинников Н.Л.
 Представитель СНТ "Корвет" 
 Смежный землепользователь 
 Смежный землепользователь  78/08-ПР
 Председатель СНТ "Сатос" 

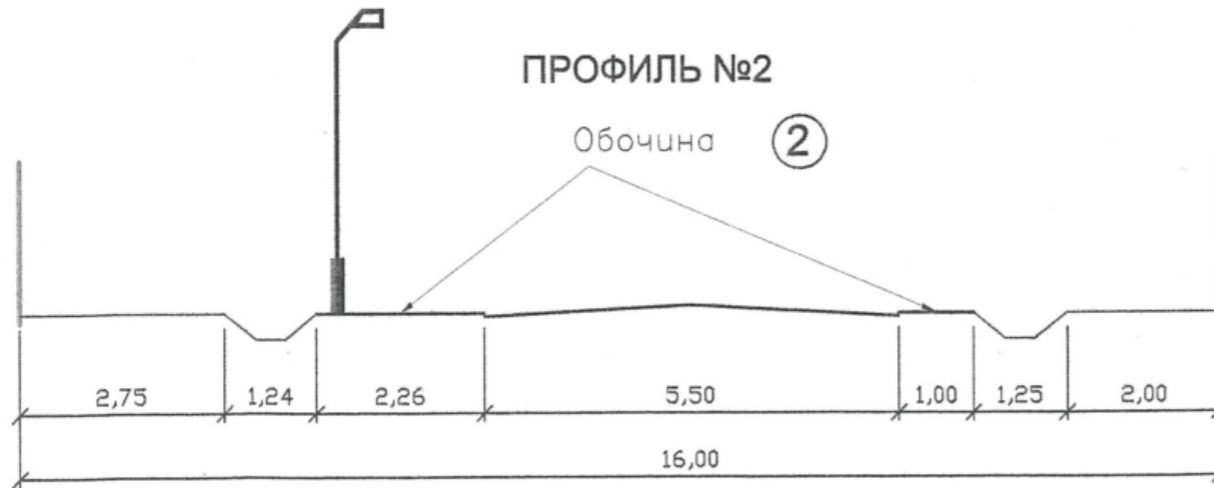
Изм.	Кол.уч.	Лист	№ док.	Подпись	Дата	Стадия		
						Лист		
Российская Федерация, Ленинградская обл., Гатчинский район, массив "Красницы", СНТ "Сатос"						Листов		
Генеральный план территории (корректурa) СНТ "Сатос"						П		
						1		
План территории и границы участка М 1:1000						ООО "ЗОДЧИЙ"		



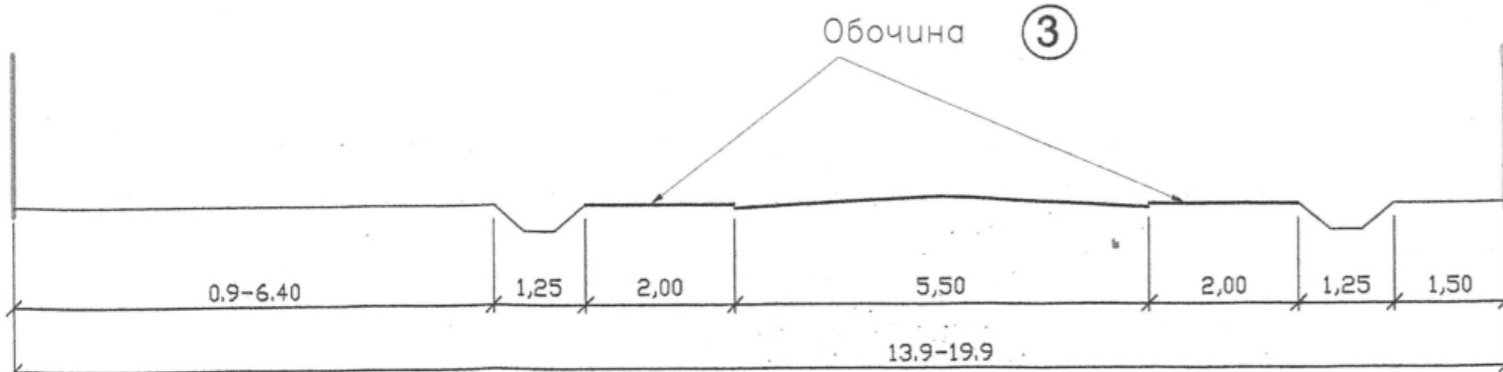
ПРОФИЛЬ №1



ПРОФИЛЬ №2



ПРОФИЛЬ №3



**АКТ
СОГЛАСОВАНИЯ МЕСТОПОЛОЖЕНИЯ ГРАНИЦ ЗЕМЕЛЬНЫХ УЧАСТКОВ
ПРИ ВЫПОЛНЕНИИ КОМПЛЕКСНЫХ КАДАСТРОВЫХ РАБОТ**

47:23:1922001;47:23:1922002;47:23:1922003

наименование субъекта Российской Федерации, муниципального образования, населенного пункта, уникальные учетные номера кадастровых кварталов, а также иные сведения, позволяющие определить местоположение территории, на которой выполняются комплексные кадастровые работы

N п/п	Обозначение части (характерной точки) границы		Результат согласования (согласовано/ спорное)	Кадастровые номера или обозначения смежных земельных участков	Сведения о лице, представившем возражения	Реквизиты вступившего в законную силу судебного акта
	от т.	до т.				
1	2	3	4	5	6	7
1	177	166	Согласовано	47:23:1922001:1		
			Согласовано	47:23:1922001:351		
2	166	165	Согласовано	47:23:1922001:1		
			Согласовано	47:23:1922001:347		
3	165	164	Согласовано	47:23:1922001:1		
			Согласовано	47:23:1922001:347		
4	164	н1У	Согласовано	47:23:1922001:1		
			Согласовано	47:23:1922001:346		
5	н2У	н3У	Согласовано	47:23:1922001:1		
			Согласовано	47:23:1922001:69		
6	н3У	н4У	Согласовано	47:23:1922001:1		
			Согласовано	47:23:1922001:69		
7	н4У	н5У	Согласовано	47:23:1922001:1		
			Согласовано	47:23:1922001:69		
8	н5У	16	Согласовано	47:23:1922001:1		
			Согласовано	47:23:1922001:69		
9	16	15	Согласовано	47:23:1922001:1		
			Согласовано	47:23:1922001:69		
10	15	н6У	Согласовано	47:23:1922001:1		
			Согласовано	47:23:1922001:115		
11	н6У	138	Согласовано	47:23:1922001:1		
			Согласовано	47:23:1922001:115		
12	138	н7У	Согласовано	47:23:1922001:1		
			Согласовано	47:23:1922001:115		
13	н7У	137	Согласовано	47:23:1922001:1		
			Согласовано	47:23:1922001:115		

**АКТ
СОГЛАСОВАНИЯ МЕСТОПОЛОЖЕНИЯ ГРАНИЦ ЗЕМЕЛЬНЫХ УЧАСТКОВ
ПРИ ВЫПОЛНЕНИИ КОМПЛЕКСНЫХ КАДАСТРОВЫХ РАБОТ**

47:23:1922001;47:23:1922002;47:23:1922003

наименование субъекта Российской Федерации, муниципального образования, населенного пункта, уникальные учетные номера кадастровых кварталов, а также иные сведения, позволяющие определить местоположение территории, на которой выполняются комплексные кадастровые работы

N п/п	Обозначение части (характерной точки) границы		Результат согласования (согласовано/ спорное)	Кадастровые номера или обозначения смежных земельных участков	Сведения о лице, представившем возражения	Реквизиты вступившего в законную силу судебного акта
	от т.	до т.				
1	2	3	4	5	6	7
14	137	136	Согласовано	47:23:1922001:1		
			Согласовано	47:23:1922001:115		
15	136	н8У	Согласовано	47:23:1922001:1		
			Согласовано	47:23:000000:3У12		
16	н8У	21	Согласовано	47:23:1922001:1		
			Согласовано	47:23:000000:3У12		
17	21	20	Согласовано	47:23:1922001:1		
			Согласовано	47:23:1922001:70		
18	20	19	Согласовано	47:23:1922001:1		
			Согласовано	47:23:1922001:70		
19	19	134	Согласовано	47:23:1922001:1		
			Согласовано	47:23:1922001:115		
20	134	14	Согласовано	47:23:1922001:1		
			Согласовано	47:23:1922001:115		
21	14	13	Согласовано	47:23:1922001:1		
			Согласовано	47:23:1922001:69		
22	13	49	Согласовано	47:23:1922001:1		
			Согласовано	47:23:1922001:80		
23	49	48	Согласовано	47:23:1922001:1		
			Согласовано	47:23:1922001:80		
24	48	47	Согласовано	47:23:1922001:1		
			Согласовано	47:23:1922001:80		
25	н9У	н10У	Согласовано	47:23:1922001:1		
			Согласовано	47:23:1922001:106		
26	н10У	н11У	Согласовано	47:23:1922001:1		
			Согласовано	47:23:1922001:106		

**АКТ
СОГЛАСОВАНИЯ МЕСТОПОЛОЖЕНИЯ ГРАНИЦ ЗЕМЕЛЬНЫХ УЧАСТКОВ
ПРИ ВЫПОЛНЕНИИ КОМПЛЕКСНЫХ КАДАСТРОВЫХ РАБОТ**

47:23:1922001;47:23:1922002;47:23:1922003

наименование субъекта Российской Федерации, муниципального образования, населенного пункта, уникальные учетные номера кадастровых кварталов, а также иные сведения, позволяющие определить местоположение территории, на которой выполняются комплексные кадастровые работы

N п/п	Обозначение части (характерной точки) границы		Результат согласования (согласовано/ спорное)	Кадастровые номера или обозначения смежных земельных участков	Сведения о лице, представившем возражения	Реквизиты вступившего в законную силу судебного акта
	от т.	до т.				
1	2	3	4	5	6	7
27	н11У	н12У	Согласовано	47:23:1922001:1		
			Согласовано	47:23:1922001:106		
28	н12У	н13У	Согласовано	47:23:1922001:1		
			Согласовано	47:23:1922001:106		
29	н13У	н14У	Согласовано	47:23:1922001:1		
			Согласовано	47:23:1922001:106		
30	н14У	124	Согласовано	47:23:1922001:1		
			Согласовано	47:23:1922001:106		
31	124	123	Согласовано	47:23:1922001:1		
			Согласовано	47:23:1922001:106		
32	123	127	Согласовано	47:23:1922001:1		
			Согласовано	47:23:1922001:107		
33	127	н15У	Согласовано	47:23:1922001:1		
			Согласовано	47:23:1922001:107		
34	н15У	н16У	Согласовано	47:23:1922001:1		
			Согласовано	47:23:1922001:107		
35	н16У	н17У	Согласовано	47:23:1922001:1		
			Согласовано	47:23:1922001:107		
36	н22У	н23У	Согласовано	47:23:1922001:1		
			Согласовано	47:23:0000000:126		
37	н23У	н24У	Согласовано	47:23:1922001:1		
			Согласовано	47:23:0000000:126		
38	169	168	Согласовано	47:23:1922001:1		
			Согласовано	47:23:1922001:348		
39	168	167	Согласовано	47:23:1922001:1		
			Согласовано	47:23:1922001:348		

**АКТ
СОГЛАСОВАНИЯ МЕСТОПОЛОЖЕНИЯ ГРАНИЦ ЗЕМЕЛЬНЫХ УЧАСТКОВ
ПРИ ВЫПОЛНЕНИИ КОМПЛЕКСНЫХ КАДАСТРОВЫХ РАБОТ**

47:23:1922001;47:23:1922002;47:23:1922003

наименование субъекта Российской Федерации, муниципального образования, населенного пункта, уникальные учетные номера кадастровых кварталов, а также иные сведения, позволяющие определить местоположение территории, на которой выполняются комплексные кадастровые работы

N п/п	Обозначение части (характерной точки) границы		Результат согласования (согласовано/ спорное)	Кадастровые номера или обозначения смежных земельных участков	Сведения о лице, представившем возражения	Реквизиты вступившего в законную силу судебного акта
	от т.	до т.				
1	2	3	4	5	6	7
40	167	н25У	Согласовано	47:23:1922001:1		
			Согласовано	47:23:1922001:352		
41	н25У	н26У	Согласовано	47:23:1922001:1		
			Согласовано	47:23:1922001:352		
42	н26У	н27У	Согласовано	47:23:1922001:1		
			Согласовано	47:23:1922001:352		
43	н27У	н28У	Согласовано	47:23:1922001:1		
			Согласовано	47:23:1922001:352		
44	н28У	н29У	Согласовано	47:23:1922001:1		
			Согласовано	47:23:1922001:352		
45	н29У	174	Согласовано	47:23:1922001:1		
			Согласовано	47:23:1922001:352		
46	174	н30У	Согласовано	47:23:1922001:1		
			Согласовано	47:23:1922001:349		
47	н30У	н31У	Согласовано	47:23:1922001:1		
			Согласовано	47:23:1922001:349		
48	н31У	173	Согласовано	47:23:1922001:1		
			Согласовано	47:23:1922001:349		
49	173	н32У	Согласовано	47:23:1922001:1		
			Согласовано	47:23:1922001:349		
50	н32У	81	Согласовано	47:23:1922001:1		
			Согласовано	47:23:1922001:349		
51	81	80	Согласовано	47:23:1922001:1		
			Согласовано	47:23:1922001:93		
52	80	н33У	Согласовано	47:23:1922001:1		
			Согласовано	47:23:1922001:93		

Всего листов: 142

Лист 4

**АКТ
СОГЛАСОВАНИЯ МЕСТОПОЛОЖЕНИЯ ГРАНИЦ ЗЕМЕЛЬНЫХ УЧАСТКОВ
ПРИ ВЫПОЛНЕНИИ КОМПЛЕКСНЫХ КАДАСТРОВЫХ РАБОТ**

47:23:1922001;47:23:1922002;47:23:1922003

наименование субъекта Российской Федерации, муниципального образования, населенного пункта, уникальные учетные номера кадастровых кварталов, а также иные сведения, позволяющие определить местоположение территории, на которой выполняются комплексные кадастровые работы

N п/п	Обозначение части (характерной точки) границы		Результат согласования (согласовано/ спорное)	Кадастровые номера или обозначения смежных земельных участков	Сведения о лице, представившем возражения	Реквизиты вступившего в законную силу судебного акта
	от т.	до т.				
1	2	3	4	5	6	7
53	н33У	79	Согласовано	47:23:1922001:1		
			Согласовано	47:23:1922001:93		
54	79	84	Согласовано	47:23:1922001:1		
			Согласовано	47:23:1922001:93		
55	84	132	Согласовано	47:23:1922001:1		
			Согласовано	47:23:1922001:112		
56	132	131	Согласовано	47:23:1922001:1		
			Согласовано	47:23:1922001:112		
57	131	67	Согласовано	47:23:1922001:1		
			Согласовано	47:23:1922001:112		
58	67	66	Согласовано	47:23:1922001:1		
			Согласовано	47:23:1922001:86		
59	66	60	Согласовано	47:23:1922001:1		
			Согласовано	47:23:1922001:87		
60	60	59	Согласовано	47:23:1922001:1		
			Согласовано	47:23:1922001:84		
61	59	н34У	Согласовано	47:23:1922001:1		
			Согласовано	47:23:1922001:85		
62	н34У	н35У	Согласовано	47:23:1922001:1		
			Согласовано	47:23:1922001:114		
63	н35У	104	Согласовано	47:23:1922001:1		
			Согласовано	47:23:1922001:114		
64	104	103	Согласовано	47:23:1922001:1		
			Согласовано	47:23:1922001:99		
65	103	н36У	Согласовано	47:23:1922001:1		
			Согласовано	47:23:1922001:99		

**АКТ
СОГЛАСОВАНИЯ МЕСТОПОЛОЖЕНИЯ ГРАНИЦ ЗЕМЕЛЬНЫХ УЧАСТКОВ
ПРИ ВЫПОЛНЕНИИ КОМПЛЕКСНЫХ КАДАСТРОВЫХ РАБОТ**

47:23:1922001;47:23:1922002;47:23:1922003

наименование субъекта Российской Федерации, муниципального образования, населенного пункта, уникальные учетные номера кадастровых кварталов, а также иные сведения, позволяющие определить местоположение территории, на которой выполняются комплексные кадастровые работы

N п/п	Обозначение части (характерной точки) границы		Результат согласования (согласовано/ спорное)	Кадастровые номера или обозначения смежных земельных участков	Сведения о лице, представившем возражения	Реквизиты вступившего в законную силу судебного акта
	от т.	до т.				
1	2	3	4	5	6	7
66	н36У	н37У	Согласовано	47:23:1922001:1		
			Согласовано	47:23:1922001:99		
67	н37У	н38У	Согласовано	47:23:1922001:1		
			Согласовано	47:23:1922001:99		
68	н38У	106	Согласовано	47:23:1922001:1		
			Согласовано	47:23:1922001:99		
69	106	н39У	Согласовано	47:23:1922001:1		
			Согласовано	47:23:1922001:104		
70	н39У	н40У	Согласовано	47:23:1922001:1		
			Согласовано	47:23:1922001:104		
71	н40У	119	Согласовано	47:23:1922001:1		
			Согласовано	47:23:1922001:104		
72	119	н41У	Согласовано	47:23:1922001:1		
			Согласовано	47:23:1922001:104		
73	н41У	н42У	Согласовано	47:23:1922001:1		
			Согласовано	47:23:1922001:104		
74	н42У	н43У	Согласовано	47:23:1922001:1		
			Согласовано	47:23:1922001:104		
75	н43У	118	Согласовано	47:23:1922001:1		
			Согласовано	47:23:1922001:104		
76	118	143	Согласовано	47:23:1922001:1		
			Согласовано	47:23:1922001:117		
77	143	176	Согласовано	47:23:1922001:1		
			Согласовано	47:23:1922001:350		
78	160	159	Согласовано	47:23:1922001:1		
			Согласовано	47:23:1922001:345		

**АКТ
СОГЛАСОВАНИЯ МЕСТОПОЛОЖЕНИЯ ГРАНИЦ ЗЕМЕЛЬНЫХ УЧАСТКОВ
ПРИ ВЫПОЛНЕНИИ КОМПЛЕКСНЫХ КАДАСТРОВЫХ РАБОТ**

47:23:1922001;47:23:1922002;47:23:1922003

наименование субъекта Российской Федерации, муниципального образования, населенного пункта, уникальные учетные номера кадастровых кварталов, а также иные сведения, позволяющие определить местоположение территории, на которой выполняются комплексные кадастровые работы

N п/п	Обозначение части (характерной точки) границы		Результат согласования (согласовано/ спорное)	Кадастровые номера или обозначения смежных земельных участков	Сведения о лице, представившем возражения	Реквизиты вступившего в законную силу судебного акта
	от т.	до т.				
1	2	3	4	5	6	7
79	159	н44У	Согласовано	47:23:1922001:1		
			Согласовано	47:23:1922001:353		
80	н44У	н45У	Согласовано	47:23:1922001:1		
			Согласовано	47:23:000000:3У11		
81	н45У	н46У	Согласовано	47:23:1922001:1		
			Согласовано	47:23:000000:3У11		
82	н46У	н47У	Согласовано	47:23:1922001:1		
			Согласовано	47:23:000000:3У11		
83	н47У	н48У	Согласовано	47:23:1922001:1		
			Согласовано	47:23:000000:3У11		
84	н48У	н49У	Согласовано	47:23:1922001:1		
			Согласовано	47:23:000000:3У11		
85	н49У	н50У	Согласовано	47:23:1922001:1		
			Согласовано	47:23:000000:3У11		
86	н50У	н51У	Согласовано	47:23:1922001:1		
			Согласовано	47:23:000000:3У11		
87	н51У	н52У	Согласовано	47:23:1922001:1		
			Согласовано	47:23:000000:3У11		
88	н52У	н53У	Согласовано	47:23:1922001:1		
			Согласовано	47:23:000000:3У11		
89	н53У	н54У	Согласовано	47:23:1922001:1		
			Согласовано	47:23:000000:3У11		
90	н54У	н55У	Согласовано	47:23:1922001:1		
			Согласовано	47:23:1922001:353		
91	н55У	153	Согласовано	47:23:1922001:1		
			Согласовано	47:23:1922001:344		

**АКТ
СОГЛАСОВАНИЯ МЕСТОПОЛОЖЕНИЯ ГРАНИЦ ЗЕМЕЛЬНЫХ УЧАСТКОВ
ПРИ ВЫПОЛНЕНИИ КОМПЛЕКСНЫХ КАДАСТРОВЫХ РАБОТ**

47:23:1922001;47:23:1922002;47:23:1922003

наименование субъекта Российской Федерации, муниципального образования, населенного пункта, уникальные учетные номера кадастровых кварталов, а также иные сведения, позволяющие определить местоположение территории, на которой выполняются комплексные кадастровые работы

N п/п	Обозначение части (характерной точки) границы		Результат согласования (согласовано/ спорное)	Кадастровые номера или обозначения смежных земельных участков	Сведения о лице, представившем возражения	Реквизиты вступившего в законную силу судебного акта
	от т.	до т.				
1	2	3	4	5	6	7
92	153	158	Согласовано	47:23:1922001:1		
			Согласовано	47:23:1922001:344		
93	91	н57У	Согласовано	47:23:1922001:1		
			Согласовано	47:23:1922001:95		
94	н57У	н58У	Согласовано	47:23:1922001:1		
			Согласовано	47:23:1922001:95		
95	н58У	90	Согласовано	47:23:1922001:1		
			Согласовано	47:23:1922001:95		
96	90	5	Согласовано	47:23:1922001:1		
			Согласовано	47:23:1922001:123		
97	5	н59У	Согласовано	47:23:1922001:1		
			Согласовано	47:23:1922001:53		
98	н59У	н60У	Согласовано	47:23:1922001:1		
			Согласовано	47:23:1922001:53		
99	н60У	н61У	Согласовано	47:23:1922001:1		
			Согласовано	47:23:1922001:53		
100	н61У	н62У	Согласовано	47:23:1922001:1		
			Согласовано	47:23:1922001:53		
101	н62У	8	Согласовано	47:23:1922001:1		
			Согласовано	47:23:1922001:53		
102	8	2	Согласовано	47:23:1922001:1		
			Согласовано	47:23:1922001:81		
103	2	1	Согласовано	47:23:1922001:1		
			Согласовано	47:23:1922001:49		
104	1	н63У	Согласовано	47:23:1922001:1		
			Согласовано	47:23:1922001:49		

Всего листов: 142

Лист 8

**АКТ
СОГЛАСОВАНИЯ МЕСТОПОЛОЖЕНИЯ ГРАНИЦ ЗЕМЕЛЬНЫХ УЧАСТКОВ
ПРИ ВЫПОЛНЕНИИ КОМПЛЕКСНЫХ КАДАСТРОВЫХ РАБОТ**

47:23:1922001;47:23:1922002;47:23:1922003

наименование субъекта Российской Федерации, муниципального образования, населенного пункта, уникальные учетные номера кадастровых кварталов, а также иные сведения, позволяющие определить местоположение территории, на которой выполняются комплексные кадастровые работы

N п/п	Обозначение части (характерной точки) границы		Результат согласования (согласовано/ спорное)	Кадастровые номера или обозначения смежных земельных участков	Сведения о лице, представившем возражения	Реквизиты вступившего в законную силу судебного акта
	от т.	до т.				
1	2	3	4	5	6	7
105	н63У	н64У	Согласовано	47:23:1922001:1		
			Согласовано	47:23:1922001:49		
106	н64У	н65У	Согласовано	47:23:1922001:1		
			Согласовано	47:23:1922001:49		
107	н65У	н66У	Согласовано	47:23:1922001:1		
			Согласовано	47:23:1922001:79		
108	н66У	н67У	Согласовано	47:23:1922001:1		
			Согласовано	47:23:1922001:79		
109	н67У	45	Согласовано	47:23:1922001:1		
			Согласовано	47:23:1922001:79		
110	45	44	Согласовано	47:23:1922001:1		
			Согласовано	47:23:1922001:79		
111	44	н68У	Согласовано	47:23:1922001:1		
			Согласовано	47:23:1922001:82		
112	н68У	51	Согласовано	47:23:1922001:1		
			Согласовано	47:23:1922001:82		
113	51	н69У	Согласовано	47:23:1922001:1		
			Согласовано	47:23:1922001:103		
114	н69У	117	Согласовано	47:23:1922001:1		
			Согласовано	47:23:1922001:103		
115	117	116	Согласовано	47:23:1922001:1		
			Согласовано	47:23:1922001:103		
116	116	н70У	Согласовано	47:23:1922001:1		
			Согласовано	47:23:1922001:103		
117	н70У	н71У	Согласовано	47:23:1922001:1		
			Согласовано	47:23:1922001:103		

**АКТ
СОГЛАСОВАНИЯ МЕСТОПОЛОЖЕНИЯ ГРАНИЦ ЗЕМЕЛЬНЫХ УЧАСТКОВ
ПРИ ВЫПОЛНЕНИИ КОМПЛЕКСНЫХ КАДАСТРОВЫХ РАБОТ**

47:23:1922001;47:23:1922002;47:23:1922003

наименование субъекта Российской Федерации, муниципального образования, населенного пункта, уникальные учетные номера кадастровых кварталов, а также иные сведения, позволяющие определить местоположение территории, на которой выполняются комплексные кадастровые работы

N п/п	Обозначение части (характерной точки) границы		Результат согласования (согласовано/ спорное)	Кадастровые номера или обозначения смежных земельных участков	Сведения о лице, представившем возражения	Реквизиты вступившего в законную силу судебного акта
	от т.	до т.				
1	2	3	4	5	6	7
118	н71У	н72У	Согласовано	47:23:1922001:1		
			Согласовано	47:23:1922001:103		
119	н72У	н73У	Согласовано	47:23:1922001:1		
			Согласовано	47:23:1922001:103		
120	н73У	н74У	Согласовано	47:23:1922001:1		
			Согласовано	47:23:1922001:103		
121	н74У	50	Согласовано	47:23:1922001:1		
			Согласовано	47:23:1922001:103		
122	50	н75У	Согласовано	47:23:1922001:1		
			Согласовано	47:23:1922001:82		
123	н75У	46	Согласовано	47:23:1922001:1		
			Согласовано	47:23:1922001:82		
124	46	н76У	Согласовано	47:23:1922001:1		
			Согласовано	47:23:1922001:79		
125	н76У	н77У	Согласовано	47:23:1922001:1		
			Согласовано	47:23:1922001:79		
126	н77У	4	Согласовано	47:23:1922001:1		
			Согласовано	47:23:1922001:79		
127	4	н78У	Согласовано	47:23:1922001:1		
			Согласовано	47:23:1922001:49		
128	н78У	3	Согласовано	47:23:1922001:1		
			Согласовано	47:23:1922001:49		
129	3	н79У	Согласовано	47:23:1922001:1		
			Согласовано	47:23:1922001:81		
130	н79У	7	Согласовано	47:23:1922001:1		
			Согласовано	47:23:1922001:81		

**АКТ
СОГЛАСОВАНИЯ МЕСТОПОЛОЖЕНИЯ ГРАНИЦ ЗЕМЕЛЬНЫХ УЧАСТКОВ
ПРИ ВЫПОЛНЕНИИ КОМПЛЕКСНЫХ КАДАСТРОВЫХ РАБОТ**

47:23:1922001;47:23:1922002;47:23:1922003

наименование субъекта Российской Федерации, муниципального образования, населенного пункта, уникальные учетные номера кадастровых кварталов, а также иные сведения, позволяющие определить местоположение территории, на которой выполняются комплексные кадастровые работы

N п/п	Обозначение части (характерной точки) границы		Результат согласования (согласовано/ спорное)	Кадастровые номера или обозначения смежных земельных участков	Сведения о лице, представившем возражения	Реквизиты вступившего в законную силу судебного акта
	от т.	до т.				
1	2	3	4	5	6	7
131	7	н80У	Согласовано	47:23:1922001:1		
			Согласовано	47:23:1922001:53		
132	н80У	н81У	Согласовано	47:23:1922001:1		
			Согласовано	47:23:1922001:53		
133	н81У	н82У	Согласовано	47:23:1922001:1		
			Согласовано	47:23:1922001:53		
134	н82У	н83У	Согласовано	47:23:1922001:1		
			Согласовано	47:23:1922001:53		
135	н83У	6	Согласовано	47:23:1922001:1		
			Согласовано	47:23:1922001:53		
136	6	93	Согласовано	47:23:1922001:1		
			Согласовано	47:23:1922001:123		
137	93	н84У	Согласовано	47:23:1922001:1		
			Согласовано	47:23:1922001:95		
138	н84У	н85У	Согласовано	47:23:1922001:1		
			Согласовано	47:23:1922001:95		
139	н85У	н86У	Согласовано	47:23:1922001:1		
			Согласовано	47:23:1922001:95		
140	н86У	92	Согласовано	47:23:1922001:1		
			Согласовано	47:23:1922001:95		
141	92	91	Согласовано	47:23:1922001:1		
			Согласовано	47:23:1922001:95		
142	н87У	149	Согласовано	47:23:1922001:1		
			Согласовано	47:23:1922001:130		
143	149	н88У	Согласовано	47:23:1922001:1		
			Согласовано	47:23:000000:3У13		

**АКТ
СОГЛАСОВАНИЯ МЕСТОПОЛОЖЕНИЯ ГРАНИЦ ЗЕМЕЛЬНЫХ УЧАСТКОВ
ПРИ ВЫПОЛНЕНИИ КОМПЛЕКСНЫХ КАДАСТРОВЫХ РАБОТ**

47:23:1922001;47:23:1922002;47:23:1922003

наименование субъекта Российской Федерации, муниципального образования, населенного пункта, уникальные учетные номера кадастровых кварталов, а также иные сведения, позволяющие определить местоположение территории, на которой выполняются комплексные кадастровые работы

N п/п	Обозначение части (характерной точки) границы		Результат согласования (согласовано/ спорное)	Кадастровые номера или обозначения смежных земельных участков	Сведения о лице, представившем возражения	Реквизиты вступившего в законную силу судебного акта
	от т.	до т.				
1	2	3	4	5	6	7
144	н88У	129	Согласовано	47:23:1922001:1		
			Согласовано	47:23:000000:3У13		
145	129	97	Согласовано	47:23:1922001:1		
			Согласовано	47:23:1922001:108		
146	97	96	Согласовано	47:23:1922001:1		
			Согласовано	47:23:1922001:96		
147	96	75	Согласовано	47:23:1922001:1		
			Согласовано	47:23:000000:3У14		
148	75	74	Согласовано	47:23:1922001:1		
			Согласовано	47:23:1922001:91		
149	74	н89У	Согласовано	47:23:1922001:1		
			Согласовано	47:23:1922001:91		
150	н89У	55	Согласовано	47:23:1922001:1		
			Согласовано	47:23:1922001:91		
151	55	54	Согласовано	47:23:1922001:1		
			Согласовано	47:23:1922001:83		
152	54	н90У	Согласовано	47:23:1922001:1		
			Согласовано	47:23:1922001:92		
153	н90У	78	Согласовано	47:23:1922001:1		
			Согласовано	47:23:1922001:92		
154	78	77	Согласовано	47:23:1922001:1		
			Согласовано	47:23:1922001:92		
155	77	122	Согласовано	47:23:1922001:1		
			Согласовано	47:23:1922001:105		
156	122	145	Согласовано	47:23:1922001:1		
			Согласовано	47:23:000000:3У15		

АКТ
СОГЛАСОВАНИЯ МЕСТОПОЛОЖЕНИЯ ГРАНИЦ ЗЕМЕЛЬНЫХ УЧАСТКОВ
ПРИ ВЫПОЛНЕНИИ КОМПЛЕКСНЫХ КАДАСТРОВЫХ РАБОТ

47:23:1922001;47:23:1922002;47:23:1922003

наименование субъекта Российской Федерации, муниципального образования, населенного пункта, уникальные учетные номера кадастровых кварталов, а также иные сведения, позволяющие определить местоположение территории, на которой выполняются комплексные кадастровые работы

N п/п	Обозначение части (характерной точки) границы		Результат согласования (согласовано/ спорное)	Кадастровые номера или обозначения смежных земельных участков	Сведения о лице, представившем возражения	Реквизиты вступившего в законную силу судебного акта
	от т.	до т.				
1	2	3	4	5	6	7
157	145	147	Согласовано	47:23:1922001:1		
			Согласовано	47:23:1922001:128		
158	147	141	Согласовано	47:23:1922001:1		
			Согласовано	47:23:1922001:128		
159	141	н91У	Согласовано	47:23:1922001:1		
			Согласовано	47:23:1922001:116		
160	н91У	н92У	Согласовано	47:23:1922001:1		
			Согласовано	47:23:1922001:116		
161	н92У	н93У	Согласовано	47:23:1922001:1		
			Согласовано	47:23:1922001:116		
162	н93У	н94У	Согласовано	47:23:1922001:1		
			Согласовано	47:23:1922001:116		
163	н94У	140	Согласовано	47:23:1922001:1		
			Согласовано	47:23:1922001:116		
164	140	н95У	Согласовано	47:23:1922001:1		
			Согласовано	47:23:1922001:116		
165	н95У	139	Согласовано	47:23:1922001:1		
			Согласовано	47:23:1922001:116		
166	139	н96У	Согласовано	47:23:1922001:1		
			Согласовано	47:23:000000:3У36		
167	н96У	н97У	Согласовано	47:23:1922001:1		
			Согласовано	47:23:000000:3У35		
168	н97У	41	Согласовано	47:23:1922001:1		
			Согласовано	47:23:000000:3У34		
169	41	40	Согласовано	47:23:1922001:1		
			Согласовано	47:23:1922001:78		

**АКТ
СОГЛАСОВАНИЯ МЕСТОПОЛОЖЕНИЯ ГРАНИЦ ЗЕМЕЛЬНЫХ УЧАСТКОВ
ПРИ ВЫПОЛНЕНИИ КОМПЛЕКСНЫХ КАДАСТРОВЫХ РАБОТ**

47:23:1922001;47:23:1922002;47:23:1922003

наименование субъекта Российской Федерации, муниципального образования, населенного пункта, уникальные учетные номера кадастровых кварталов, а также иные сведения, позволяющие определить местоположение территории, на которой выполняются комплексные кадастровые работы

N п/п	Обозначение части (характерной точки) границы		Результат согласования (согласовано/ спорное)	Кадастровые номера или обозначения смежных земельных участков	Сведения о лице, представившем возражения	Реквизиты вступившего в законную силу судебного акта
	от т.	до т.				
1	2	3	4	5	6	7
170	40	52	Согласовано	47:23:1922001:1		
			Согласовано	47:23:1922001:83		
171	52	144	Согласовано	47:23:1922001:1		
			Согласовано	47:23:1922001:119		
172	144	94	Согласовано	47:23:1922001:1		
			Согласовано	47:23:1922001:118		
173	94	н98У	Согласовано	47:23:1922001:1		
			Согласовано	47:23:1922001:96		
174	н98У	н99У	Согласовано	47:23:1922001:1		
			Согласовано	47:23:1922001:96		
175	н99У	99	Согласовано	47:23:1922001:1		
			Согласовано	47:23:1922001:96		
176	99	151	Согласовано	47:23:1922001:1		
			Согласовано	47:23:1922001:130		
177	151	150	Согласовано	47:23:1922001:1		
			Согласовано	47:23:1922001:130		
178	150	н87У	Согласовано	47:23:1922001:1		
			Согласовано	47:23:1922001:130		
179	39	38	Согласовано	47:23:1922001:1		
			Согласовано	47:23:1922001:76		
180	38	37	Согласовано	47:23:1922001:1		
			Согласовано	47:23:1922001:76		
181	37	35	Согласовано	47:23:1922001:1		
			Согласовано	47:23:1922001:76		
182	35	н100У	Согласовано	47:23:1922001:1		
			Согласовано	47:23:1922001:75		

**АКТ
СОГЛАСОВАНИЯ МЕСТОПОЛОЖЕНИЯ ГРАНИЦ ЗЕМЕЛЬНЫХ УЧАСТКОВ
ПРИ ВЫПОЛНЕНИИ КОМПЛЕКСНЫХ КАДАСТРОВЫХ РАБОТ**

47:23:1922001;47:23:1922002;47:23:1922003

наименование субъекта Российской Федерации, муниципального образования, населенного пункта, уникальные учетные номера кадастровых кварталов, а также иные сведения, позволяющие определить местоположение территории, на которой выполняются комплексные кадастровые работы

N п/п	Обозначение части (характерной точки) границы		Результат согласования (согласовано/ спорное)	Кадастровые номера или обозначения смежных земельных участков	Сведения о лице, представившем возражения	Реквизиты вступившего в законную силу судебного акта
	от т.	до т.				
1	2	3	4	5	6	7
183	н100У	28	Согласовано	47:23:1922001:1		
			Согласовано	47:23:1922001:75		
184	28	н101У	Согласовано	47:23:1922001:1		
			Согласовано	47:23:1922001:72		
185	н101У	н102У	Согласовано	47:23:1922001:1		
			Согласовано	47:23:1922001:72		
186	н102У	24	Согласовано	47:23:1922001:1		
			Согласовано	47:23:1922001:72		
187	24	н103У	Согласовано	47:23:1922001:1		
			Согласовано	47:23:1922001:71		
188	н103У	н104У	Согласовано	47:23:1922001:1		
			Согласовано	47:23:1922001:71		
189	н104У	н105У	Согласовано	47:23:1922001:1		
			Согласовано	47:23:1922001:71		
190	н105У	н106У	Согласовано	47:23:1922001:1		
			Согласовано	47:23:1922001:71		
191	н106У	н107У	Согласовано	47:23:1922001:1		
			Согласовано	47:23:1922001:71		
192	н107У	27	Согласовано	47:23:1922001:1		
			Согласовано	47:23:1922001:71		
193	27	н108У	Согласовано	47:23:1922001:1		
			Согласовано	47:23:1922001:73		
194	н108У	н109У	Согласовано	47:23:1922001:1		
			Согласовано	47:23:1922001:73		
195	н109У	н110У	Согласовано	47:23:1922001:1		
			Согласовано	47:23:1922001:73		

**АКТ
СОГЛАСОВАНИЯ МЕСТОПОЛОЖЕНИЯ ГРАНИЦ ЗЕМЕЛЬНЫХ УЧАСТКОВ
ПРИ ВЫПОЛНЕНИИ КОМПЛЕКСНЫХ КАДАСТРОВЫХ РАБОТ**

47:23:1922001;47:23:1922002;47:23:1922003

наименование субъекта Российской Федерации, муниципального образования, населенного пункта, уникальные учетные номера кадастровых кварталов, а также иные сведения, позволяющие определить местоположение территории, на которой выполняются комплексные кадастровые работы

N п/п	Обозначение части (характерной точки) границы		Результат согласования (согласовано/ спорное)	Кадастровые номера или обозначения смежных земельных участков	Сведения о лице, представившем возражения	Реквизиты вступившего в законную силу судебного акта
	от т.	до т.				
1	2	3	4	5	6	7
196	н110У	н111У	Согласовано	47:23:1922001:1		
			Согласовано	47:23:1922001:73		
197	н111У	30	Согласовано	47:23:1922001:1		
			Согласовано	47:23:1922001:73		
198	30	н112У	Согласовано	47:23:1922001:1		
			Согласовано	47:23:1922001:111		
199	н112У	н113У	Согласовано	47:23:1922001:1		
			Согласовано	47:23:1922001:111		
200	н113У	32	Согласовано	47:23:1922001:1		
			Согласовано	47:23:1922001:111		
201	32	31	Согласовано	47:23:1922001:1		
			Согласовано	47:23:1922001:74		
202	31	101	Согласовано	47:23:1922001:1		
			Согласовано	47:23:000000:3У17		
203	101	100	Согласовано	47:23:1922001:1		
			Согласовано	47:23:1922001:97		
204	100	н114У	Согласовано	47:23:1922001:1		
			Согласовано	47:23:1922001:113		
205	н114У	111	Согласовано	47:23:1922001:1		
			Согласовано	47:23:1922001:113		
206	111	110	Согласовано	47:23:1922001:1		
			Согласовано	47:23:1922001:102		
207	110	109	Согласовано	47:23:1922001:1		
			Согласовано	47:23:1922001:102		
208	109	н115У	Согласовано	47:23:1922001:1		
			Согласовано	47:23:1922001:102		

**АКТ
СОГЛАСОВАНИЯ МЕСТОПОЛОЖЕНИЯ ГРАНИЦ ЗЕМЕЛЬНЫХ УЧАСТКОВ
ПРИ ВЫПОЛНЕНИИ КОМПЛЕКСНЫХ КАДАСТРОВЫХ РАБОТ**

47:23:1922001;47:23:1922002;47:23:1922003

наименование субъекта Российской Федерации, муниципального образования, населенного пункта, уникальные учетные номера кадастровых кварталов, а также иные сведения, позволяющие определить местоположение территории, на которой выполняются комплексные кадастровые работы

N п/п	Обозначение части (характерной точки) границы		Результат согласования (согласовано/ спорное)	Кадастровые номера или обозначения смежных земельных участков	Сведения о лице, представившем возражения	Реквизиты вступившего в законную силу судебного акта
	от т.	до т.				
1	2	3	4	5	6	7
209	н115У	108	Согласовано	47:23:1922001:1		
			Согласовано	47:23:1922001:102		
210	108	115	Согласовано	47:23:1922001:1		
			Согласовано	47:23:1922001:102		
211	115	114	Согласовано	47:23:1922001:1		
			Согласовано	47:23:1922001:102		
212	114	113	Согласовано	47:23:1922001:1		
			Согласовано	47:23:1922001:102		
213	113	85	Согласовано	47:23:1922001:1		
			Согласовано	47:23:1922001:102		
214	85	89	Согласовано	47:23:1922001:1		
			Согласовано	47:23:1922001:94		
215	89	88	Согласовано	47:23:1922001:1		
			Согласовано	47:23:1922001:94		
216	88	148	Согласовано	47:23:1922001:1		
			Согласовано	47:23:1922001:129		
217	148	33	Согласовано	47:23:1922001:1		
			Согласовано	47:23:000000:3У16		
218	33	10	Согласовано	47:23:1922001:1		
			Согласовано	47:23:1922001:74		
219	10	9	Согласовано	47:23:1922001:1		
			Согласовано	47:23:1922001:68		
220	9	107	Согласовано	47:23:1922001:1		
			Согласовано	47:23:1922001:110		
221	107	73	Согласовано	47:23:1922001:1		
			Согласовано	47:23:1922001:101		

АКТ
СОГЛАСОВАНИЯ МЕСТОПОЛОЖЕНИЯ ГРАНИЦ ЗЕМЕЛЬНЫХ УЧАСТКОВ
ПРИ ВЫПОЛНЕНИИ КОМПЛЕКСНЫХ КАДАСТРОВЫХ РАБОТ

47:23:1922001;47:23:1922002;47:23:1922003

наименование субъекта Российской Федерации, муниципального образования, населенного пункта, уникальные учетные номера кадастровых кварталов, а также иные сведения, позволяющие определить местоположение территории, на которой выполняются комплексные кадастровые работы

N п/п	Обозначение части (характерной точки) границы		Результат согласования (согласовано/ спорное)	Кадастровые номера или обозначения смежных земельных участков	Сведения о лице, представившем возражения	Реквизиты вступившего в законную силу судебного акта
	от т.	до т.				
1	2	3	4	5	6	7
222	73	72	Согласовано	47:23:1922001:1		
			Согласовано	47:23:1922001:90		
223	72	70	Согласовано	47:23:1922001:1		
			Согласовано	47:23:1922001:109		
224	70	71	Согласовано	47:23:1922001:1		
			Согласовано	47:23:1922001:89		
225	71	39	Согласовано	47:23:1922001:1		
			Согласовано	47:23:1922001:89		
226	н142У	н143У	Согласовано	47:23:1922002:4		
			Согласовано	47:23:0000000:126		
227	н143У	н23У	Согласовано	47:23:1922002:4		
			Согласовано	47:23:0000000:126		
228	н23У	н22У	Согласовано	47:23:1922002:4		
			Согласовано	47:23:0000000:126		
229	н144У	н145У	Согласовано	47:23:1922002:4		
			Согласовано	47:23:0000000:3У37		
230	н145У	н146У	Согласовано	47:23:1922002:4		
			Согласовано	47:23:0000000:3У37		
231	н146У	н147У	Согласовано	47:23:1922002:4		
			Согласовано	47:23:0000000:3У37		
232	н147У	н148У	Согласовано	47:23:1922002:4		
			Согласовано	47:23:0000000:3У37		
233	н148У	259	Согласовано	47:23:1922002:4		
			Согласовано	47:23:0000000:3У37		
234	259	н149У	Согласовано	47:23:1922002:4		
			Согласовано	47:23:1922002:37		

**АКТ
СОГЛАСОВАНИЯ МЕСТОПОЛОЖЕНИЯ ГРАНИЦ ЗЕМЕЛЬНЫХ УЧАСТКОВ
ПРИ ВЫПОЛНЕНИИ КОМПЛЕКСНЫХ КАДАСТРОВЫХ РАБОТ**

47:23:1922001;47:23:1922002;47:23:1922003

наименование субъекта Российской Федерации, муниципального образования, населенного пункта, уникальные учетные номера кадастровых кварталов, а также иные сведения, позволяющие определить местоположение территории, на которой выполняются комплексные кадастровые работы

N п/п	Обозначение части (характерной точки) границы		Результат согласования (согласовано/ спорное)	Кадастровые номера или обозначения смежных земельных участков	Сведения о лице, представившем возражения	Реквизиты вступившего в законную силу судебного акта
	от т.	до т.				
1	2	3	4	5	6	7
235	н149У	н150У	Согласовано	47:23:1922002:4		
			Согласовано	47:23:1922002:37		
236	н150У	258	Согласовано	47:23:1922002:4		
			Согласовано	47:23:1922002:37		
237	258	284	Согласовано	47:23:1922002:4		
			Согласовано	47:23:1922002:74		
238	284	283	Согласовано	47:23:1922002:4		
			Согласовано	47:23:1922002:74		
239	283	н151У	Согласовано	47:23:1922002:4		
			Согласовано	47:23:1922002:74		
240	н151У	н152У	Согласовано	47:23:1922002:4		
			Согласовано	47:23:1922002:74		
241	н152У	257	Согласовано	47:23:1922002:4		
			Согласовано	47:23:1922002:74		
242	257	н153У	Согласовано	47:23:1922002:4		
			Согласовано	47:23:1922002:37		
243	н153У	260	Согласовано	47:23:1922002:4		
			Согласовано	47:23:1922002:37		
244	260	н154У	Согласовано	47:23:1922002:4		
			Согласовано	47:23:000000:3У37		
245	н154У	н155У	Согласовано	47:23:1922002:4		
			Согласовано	47:23:000000:3У37		
246	н155У	н156У	Согласовано	47:23:1922002:4		
			Согласовано	47:23:000000:3У37		
247	н156У	н157У	Согласовано	47:23:1922002:4		
			Согласовано	47:23:000000:3У37		

**АКТ
СОГЛАСОВАНИЯ МЕСТОПОЛОЖЕНИЯ ГРАНИЦ ЗЕМЕЛЬНЫХ УЧАСТКОВ
ПРИ ВЫПОЛНЕНИИ КОМПЛЕКСНЫХ КАДАСТРОВЫХ РАБОТ**

47:23:1922001;47:23:1922002;47:23:1922003

наименование субъекта Российской Федерации, муниципального образования, населенного пункта, уникальные учетные номера кадастровых кварталов, а также иные сведения, позволяющие определить местоположение территории, на которой выполняются комплексные кадастровые работы

N п/п	Обозначение части (характерной точки) границы		Результат согласования (согласовано/ спорное)	Кадастровые номера или обозначения смежных земельных участков	Сведения о лице, представившем возражения	Реквизиты вступившего в законную силу судебного акта
	от т.	до т.				
1	2	3	4	5	6	7
248	н157У	н144У	Согласовано	47:23:1922002:4		
			Согласовано	47:23:000000:3У37		
249	239	н158У	Согласовано	47:23:1922002:4		
			Согласовано	47:23:1922002:76		
250	н158У	н159У	Согласовано	47:23:1922002:4		
			Согласовано	47:23:1922002:76		
251	н159У	н160У	Согласовано	47:23:1922002:4		
			Согласовано	47:23:1922002:76		
252	н160У	н161У	Согласовано	47:23:1922002:4		
			Согласовано	47:23:1922002:76		
253	н161У	н162У	Согласовано	47:23:1922002:4		
			Согласовано	47:23:1922002:76		
254	н162У	292	Согласовано	47:23:1922002:4		
			Согласовано	47:23:1922002:76		
255	292	324	Согласовано	47:23:1922002:4		
			Согласовано	47:23:1922002:105		
256	324	233	Согласовано	47:23:1922002:4		
			Согласовано	47:23:1922002:119		
257	233	226	Согласовано	47:23:1922002:4		
			Согласовано	47:23:1922002:25		
258	226	222	Согласовано	47:23:1922002:4		
			Согласовано	47:23:1922002:23		
259	222	н163У	Согласовано	47:23:1922002:4		
			Согласовано	47:23:1922002:21		
260	н163У	н164У	Согласовано	47:23:1922002:4		
			Согласовано	47:23:1922002:21		

Всего листов: 142

Лист 20

**АКТ
СОГЛАСОВАНИЯ МЕСТОПОЛОЖЕНИЯ ГРАНИЦ ЗЕМЕЛЬНЫХ УЧАСТКОВ
ПРИ ВЫПОЛНЕНИИ КОМПЛЕКСНЫХ КАДАСТРОВЫХ РАБОТ**

47:23:1922001;47:23:1922002;47:23:1922003

наименование субъекта Российской Федерации, муниципального образования, населенного пункта, уникальные учетные номера кадастровых кварталов, а также иные сведения, позволяющие определить местоположение территории, на которой выполняются комплексные кадастровые работы

N п/п	Обозначение части (характерной точки) границы		Результат согласования (согласовано/ спорное)	Кадастровые номера или обозначения смежных земельных участков	Сведения о лице, представившем возражения	Реквизиты вступившего в законную силу судебного акта
	от т.	до т.				
1	2	3	4	5	6	7
261	н164У	н165У	Согласовано	47:23:1922002:4		
			Согласовано	47:23:1922002:21		
262	н165У	н166У	Согласовано	47:23:1922002:4		
			Согласовано	47:23:1922002:21		
263	н166У	268	Согласовано	47:23:1922002:4		
			Согласовано	47:23:1922002:21		
264	268	217	Согласовано	47:23:1922002:4		
			Согласовано	47:23:1922002:67		
265	217	210	Согласовано	47:23:1922002:4		
			Согласовано	47:23:1922002:19		
266	210	208	Согласовано	47:23:1922002:4		
			Согласовано	47:23:1922002:17		
267	208	207	Согласовано	47:23:1922002:4		
			Согласовано	47:23:1922002:15		
268	207	н167У	Согласовано	47:23:1922002:4		
			Согласовано	47:23:1922002:80		
269	н167У	288	Согласовано	47:23:1922002:4		
			Согласовано	47:23:1922002:80		
270	288	287	Согласовано	47:23:1922002:4		
			Согласовано	47:23:1922002:75		
271	287	286	Согласовано	47:23:1922002:4		
			Согласовано	47:23:1922002:75		
272	286	285	Согласовано	47:23:1922002:4		
			Согласовано	47:23:1922002:75		
273	285	322	Согласовано	47:23:1922002:4		
			Согласовано	47:23:1922002:104		

Всего листов: 142

Лист 21

АКТ
СОГЛАСОВАНИЯ МЕСТОПОЛОЖЕНИЯ ГРАНИЦ ЗЕМЕЛЬНЫХ УЧАСТКОВ
ПРИ ВЫПОЛНЕНИИ КОМПЛЕКСНЫХ КАДАСТРОВЫХ РАБОТ

47:23:1922001;47:23:1922002;47:23:1922003

наименование субъекта Российской Федерации, муниципального образования, населенного пункта, уникальные учетные номера кадастровых кварталов, а также иные сведения, позволяющие определить местоположение территории, на которой выполняются комплексные кадастровые работы

N п/п	Обозначение части (характерной точки) границы		Результат согласования (согласовано/ спорное)	Кадастровые номера или обозначения смежных земельных участков	Сведения о лице, представившем возражения	Реквизиты вступившего в законную силу судебного акта
	от т.	до т.				
1	2	3	4	5	6	7
274	322	321	Согласовано	47:23:1922002:4		
			Согласовано	47:23:1922002:104		
275	321	312	Согласовано	47:23:1922002:4		
			Согласовано	47:23:1922002:104		
276	312	311	Согласовано	47:23:1922002:4		
			Согласовано	47:23:1922002:100		
277	311	184	Согласовано	47:23:1922002:4		
			Согласовано	47:23:1922002:122		
278	184	н168У	Согласовано	47:23:1922002:4		
			Согласовано	47:23:1922002:3		
279	н168У	н169У	Согласовано	47:23:1922002:4		
			Согласовано	47:23:1922002:3		
280	н169У	181	Согласовано	47:23:1922002:4		
			Согласовано	47:23:1922002:3		
281	181	н170У	Согласовано	47:23:1922002:4		
			Согласовано	47:23:1922002:1		
282	н170У	180	Согласовано	47:23:1922002:4		
			Согласовано	47:23:1922002:1		
283	180	н171У	Согласовано	47:23:1922002:4		
			Согласовано	47:23:1922002:112		
284	н171У	н172У	Согласовано	47:23:1922002:4		
			Согласовано	47:23:1922002:112		
285	н172У	337	Согласовано	47:23:1922002:4		
			Согласовано	47:23:1922002:112		
286	337	336	Согласовано	47:23:1922002:4		
			Согласовано	47:23:1922002:112		

Всего листов: 142

Лист 22

**АКТ
СОГЛАСОВАНИЯ МЕСТОПОЛОЖЕНИЯ ГРАНИЦ ЗЕМЕЛЬНЫХ УЧАСТКОВ
ПРИ ВЫПОЛНЕНИИ КОМПЛЕКСНЫХ КАДАСТРОВЫХ РАБОТ**

47:23:1922001;47:23:1922002;47:23:1922003

наименование субъекта Российской Федерации, муниципального образования, населенного пункта, уникальные учетные номера кадастровых кварталов, а также иные сведения, позволяющие определить местоположение территории, на которой выполняются комплексные кадастровые работы

N п/п	Обозначение части (характерной точки) границы		Результат согласования (согласовано/ спорное)	Кадастровые номера или обозначения смежных земельных участков	Сведения о лице, представившем возражения	Реквизиты вступившего в законную силу судебного акта
	от т.	до т.				
1	2	3	4	5	6	7
287	336	335	Согласовано	47:23:1922002:4		
			Согласовано	47:23:1922002:112		
288	335	334	Согласовано	47:23:1922002:4		
			Согласовано	47:23:1922002:112		
289	334	183	Согласовано	47:23:1922002:4		
			Согласовано	47:23:1922002:112		
290	183	183	Согласовано	47:23:1922002:4		
			Согласовано	47:23:1922002:1		
291	183	н173У	Согласовано	47:23:1922002:4		
			Согласовано	47:23:1922002:1		
292	н173У	н174У	Согласовано	47:23:1922002:4		
			Согласовано	47:23:1922002:1		
293	н174У	н175У	Согласовано	47:23:1922002:4		
			Согласовано	47:23:1922002:1		
294	н175У	182	Согласовано	47:23:1922002:4		
			Согласовано	47:23:1922002:1		
295	182	186	Согласовано	47:23:1922002:4		
			Согласовано	47:23:1922002:3		
296	186	310	Согласовано	47:23:1922002:4		
			Согласовано	47:23:1922002:122		
297	310	309	Согласовано	47:23:1922002:4		
			Согласовано	47:23:1922002:100		
298	309	308	Согласовано	47:23:1922002:4		
			Согласовано	47:23:1922002:100		
299	308	320	Согласовано	47:23:1922002:4		
			Согласовано	47:23:1922002:100		

Всего листов: 142

Лист 23

АКТ
СОГЛАСОВАНИЯ МЕСТОПОЛОЖЕНИЯ ГРАНИЦ ЗЕМЕЛЬНЫХ УЧАСТКОВ
ПРИ ВЫПОЛНЕНИИ КОМПЛЕКСНЫХ КАДАСТРОВЫХ РАБОТ

47:23:1922001;47:23:1922002;47:23:1922003

наименование субъекта Российской Федерации, муниципального образования, населенного пункта, уникальные учетные номера кадастровых кварталов, а также иные сведения, позволяющие определить местоположение территории, на которой выполняются комплексные кадастровые работы

N п/п	Обозначение части (характерной точки) границы		Результат согласования (согласовано/ спорное)	Кадастровые номера или обозначения смежных земельных участков	Сведения о лице, представившем возражения	Реквизиты вступившего в законную силу судебного акта
	от т.	до т.				
1	2	3	4	5	6	7
300	320	291	Согласовано	47:23:1922002:4		
			Согласовано	47:23:1922002:104		
301	291	290	Согласовано	47:23:1922002:4		
			Согласовано	47:23:1922002:75		
302	290	289	Согласовано	47:23:1922002:4		
			Согласовано	47:23:1922002:75		
303	289	299	Согласовано	47:23:1922002:4		
			Согласовано	47:23:1922002:75		
304	299	н176У	Согласовано	47:23:1922002:4		
			Согласовано	47:23:1922002:80		
305	н176У	н177У	Согласовано	47:23:1922002:4		
			Согласовано	47:23:1922002:80		
306	н177У	н178У	Согласовано	47:23:1922002:4		
			Согласовано	47:23:1922002:80		
307	н178У	206	Согласовано	47:23:1922002:4		
			Согласовано	47:23:1922002:80		
308	206	н179У	Согласовано	47:23:1922002:4		
			Согласовано	47:23:1922002:15		
309	н179У	н180У	Согласовано	47:23:1922002:4		
			Согласовано	47:23:1922002:15		
310	н180У	н181У	Согласовано	47:23:1922002:4		
			Согласовано	47:23:1922002:15		
311	н181У	н182У	Согласовано	47:23:1922002:4		
			Согласовано	47:23:1922002:15		
312	н182У	209	Согласовано	47:23:1922002:4		
			Согласовано	47:23:1922002:15		

Всего листов: 142

Лист 24

АКТ
СОГЛАСОВАНИЯ МЕСТОПОЛОЖЕНИЯ ГРАНИЦ ЗЕМЕЛЬНЫХ УЧАСТКОВ
ПРИ ВЫПОЛНЕНИИ КОМПЛЕКСНЫХ КАДАСТРОВЫХ РАБОТ

47:23:1922001;47:23:1922002;47:23:1922003

наименование субъекта Российской Федерации, муниципального образования, населенного пункта, уникальные учетные номера кадастровых кварталов, а также иные сведения, позволяющие определить местоположение территории, на которой выполняются комплексные кадастровые работы

N п/п	Обозначение части (характерной точки) границы		Результат согласования (согласовано/ спорное)	Кадастровые номера или обозначения смежных земельных участков	Сведения о лице, представившем возражения	Реквизиты вступившего в законную силу судебного акта
	от т.	до т.				
1	2	3	4	5	6	7
313	209	н183У	Согласовано	47:23:1922002:4		
			Согласовано	47:23:1922002:17		
314	н183У	н184У	Согласовано	47:23:1922002:4		
			Согласовано	47:23:1922002:17		
315	н184У	218	Согласовано	47:23:1922002:4		
			Согласовано	47:23:1922002:19		
316	218	н185У	Согласовано	47:23:1922002:4		
			Согласовано	47:23:1922002:67		
317	н185У	224	Согласовано	47:23:1922002:4		
			Согласовано	47:23:1922002:67		
318	224	н186У	Согласовано	47:23:1922002:4		
			Согласовано	47:23:1922002:21		
319	н186У	223	Согласовано	47:23:1922002:4		
			Согласовано	47:23:1922002:21		
320	223	н187У	Согласовано	47:23:1922002:4		
			Согласовано	47:23:1922002:23		
321	н187У	н188У	Согласовано	47:23:1922002:4		
			Согласовано	47:23:1922002:23		
322	н188У	н189У	Согласовано	47:23:1922002:4		
			Согласовано	47:23:1922002:25		
323	н189У	н190У	Согласовано	47:23:1922002:4		
			Согласовано	47:23:1922002:119		
324	н190У	323	Согласовано	47:23:1922002:4		
			Согласовано	47:23:1922002:119		
325	323	н191У	Согласовано	47:23:1922002:4		
			Согласовано	47:23:1922002:105		

Всего листов: 142

Лист 25

**АКТ
СОГЛАСОВАНИЯ МЕСТОПОЛОЖЕНИЯ ГРАНИЦ ЗЕМЕЛЬНЫХ УЧАСТКОВ
ПРИ ВЫПОЛНЕНИИ КОМПЛЕКСНЫХ КАДАСТРОВЫХ РАБОТ**

47:23:1922001;47:23:1922002;47:23:1922003

наименование субъекта Российской Федерации, муниципального образования, населенного пункта, уникальные учетные номера кадастровых кварталов, а также иные сведения, позволяющие определить местоположение территории, на которой выполняются комплексные кадастровые работы

N п/п	Обозначение части (характерной точки) границы		Результат согласования (согласовано/ спорное)	Кадастровые номера или обозначения смежных земельных участков	Сведения о лице, представившем возражения	Реквизиты вступившего в законную силу судебного акта
	от т.	до т.				
1	2	3	4	5	6	7
326	н191У	н192У	Согласовано	47:23:1922002:4		
			Согласовано	47:23:1922002:105		
327	н192У	н193У	Согласовано	47:23:1922002:4		
			Согласовано	47:23:1922002:105		
328	н193У	н194У	Согласовано	47:23:1922002:4		
			Согласовано	47:23:1922002:105		
329	н194У	293	Согласовано	47:23:1922002:4		
			Согласовано	47:23:1922002:105		
330	293	н195У	Согласовано	47:23:1922002:4		
			Согласовано	47:23:1922002:76		
331	н195У	242	Согласовано	47:23:1922002:4		
			Согласовано	47:23:1922002:76		
332	242	н196У	Согласовано	47:23:1922002:4		
			Согласовано	47:23:1922002:33		
333	н196У	н197У	Согласовано	47:23:1922002:4		
			Согласовано	47:23:1922002:33		
334	н197У	241	Согласовано	47:23:1922002:4		
			Согласовано	47:23:1922002:33		
335	241	240	Согласовано	47:23:1922002:4		
			Согласовано	47:23:1922002:33		
336	240	239	Согласовано	47:23:1922002:4		
			Согласовано	47:23:1922002:33		
337	н198У	н199У	Согласовано	47:23:1922002:4		
			Согласовано	47:23:000000:3У38		
338	н199У	н200У	Согласовано	47:23:1922002:4		
			Согласовано	47:23:000000:3У38		

Всего листов: 142

Лист 26

**АКТ
СОГЛАСОВАНИЯ МЕСТОПОЛОЖЕНИЯ ГРАНИЦ ЗЕМЕЛЬНЫХ УЧАСТКОВ
ПРИ ВЫПОЛНЕНИИ КОМПЛЕКСНЫХ КАДАСТРОВЫХ РАБОТ**

47:23:1922001;47:23:1922002;47:23:1922003

наименование субъекта Российской Федерации, муниципального образования, населенного пункта, уникальные учетные номера кадастровых кварталов, а также иные сведения, позволяющие определить местоположение территории, на которой выполняются комплексные кадастровые работы

N п/п	Обозначение части (характерной точки) границы		Результат согласования (согласовано/ спорное)	Кадастровые номера или обозначения смежных земельных участков	Сведения о лице, представившем возражения	Реквизиты вступившего в законную силу судебного акта
	от т.	до т.				
1	2	3	4	5	6	7
339	н200У	н201У	Согласовано	47:23:1922002:4		
			Согласовано	47:23:000000:3У38		
340	н201У	н198У	Согласовано	47:23:1922002:4		
			Согласовано	47:23:000000:3У38		
341	н202У	н203У	Согласовано	47:23:1922002:4		
			Согласовано	47:23:1922002:42		
342	н203У	н204У	Согласовано	47:23:1922002:4		
			Согласовано	47:23:1922002:42		
343	н204У	н205У	Согласовано	47:23:1922002:4		
			Согласовано	47:23:1922002:42		
344	н205У	266	Согласовано	47:23:1922002:4		
			Согласовано	47:23:1922002:42		
345	266	265	Согласовано	47:23:1922002:4		
			Согласовано	47:23:1922002:42		
346	265	305	Согласовано	47:23:1922002:4		
			Согласовано	47:23:1922002:84		
347	305	н206У	Согласовано	47:23:1922002:4		
			Согласовано	47:23:1922002:85		
348	н206У	281	Согласовано	47:23:1922002:4		
			Согласовано	47:23:1922002:85		
349	281	н207У	Согласовано	47:23:1922002:4		
			Согласовано	47:23:1922002:72		
350	н207У	280	Согласовано	47:23:1922002:4		
			Согласовано	47:23:1922002:72		
351	280	251	Согласовано	47:23:1922002:4		
			Согласовано	47:23:1922002:72		

Всего листов: 142

Лист 27

**АКТ
СОГЛАСОВАНИЯ МЕСТОПОЛОЖЕНИЯ ГРАНИЦ ЗЕМЕЛЬНЫХ УЧАСТКОВ
ПРИ ВЫПОЛНЕНИИ КОМПЛЕКСНЫХ КАДАСТРОВЫХ РАБОТ**

47:23:1922001;47:23:1922002;47:23:1922003

наименование субъекта Российской Федерации, муниципального образования, населенного пункта, уникальные учетные номера кадастровых кварталов, а также иные сведения, позволяющие определить местоположение территории, на которой выполняются комплексные кадастровые работы

N п/п	Обозначение части (характерной точки) границы		Результат согласования (согласовано/ спорное)	Кадастровые номера или обозначения смежных земельных участков	Сведения о лице, представившем возражения	Реквизиты вступившего в законную силу судебного акта
	от т.	до т.				
1	2	3	4	5	6	7
352	251	252	Согласовано	47:23:1922002:4		
			Согласовано	47:23:1922002:72		
353	252	251	Согласовано	47:23:1922002:4		
			Согласовано	47:23:1922002:34		
354	251	250	Согласовано	47:23:1922002:4		
			Согласовано	47:23:1922002:34		
355	250	249	Согласовано	47:23:1922002:4		
			Согласовано	47:23:1922002:34		
356	249	248	Согласовано	47:23:1922002:4		
			Согласовано	47:23:1922002:34		
357	248	250	Согласовано	47:23:1922002:4		
			Согласовано	47:23:1922002:109		
358	250	331	Согласовано	47:23:1922002:4		
			Согласовано	47:23:1922002:109		
359	331	278	Согласовано	47:23:1922002:4		
			Согласовано	47:23:1922002:109		
360	278	н208У	Согласовано	47:23:1922002:4		
			Согласовано	47:23:1922002:71		
361	н208У	н209У	Согласовано	47:23:1922002:4		
			Согласовано	47:23:1922002:71		
362	н209У	271	Согласовано	47:23:1922002:4		
			Согласовано	47:23:1922002:71		
363	271	н210У	Согласовано	47:23:1922002:4		
			Согласовано	47:23:1922002:68		
364	н210У	270	Согласовано	47:23:1922002:4		
			Согласовано	47:23:1922002:68		

Всего листов: 142

Лист 28

**АКТ
СОГЛАСОВАНИЯ МЕСТОПОЛОЖЕНИЯ ГРАНИЦ ЗЕМЕЛЬНЫХ УЧАСТКОВ
ПРИ ВЫПОЛНЕНИИ КОМПЛЕКСНЫХ КАДАСТРОВЫХ РАБОТ**

47:23:1922001;47:23:1922002;47:23:1922003

наименование субъекта Российской Федерации, муниципального образования, населенного пункта, уникальные учетные номера кадастровых кварталов, а также иные сведения, позволяющие определить местоположение территории, на которой выполняются комплексные кадастровые работы

N п/п	Обозначение части (характерной точки) границы		Результат согласования (согласовано/ спорное)	Кадастровые номера или обозначения смежных земельных участков	Сведения о лице, представившем возражения	Реквизиты вступившего в законную силу судебного акта
	от т.	до т.				
1	2	3	4	5	6	7
365	270	277	Согласовано	47:23:1922002:4		
			Согласовано	47:23:1922002:70		
366	277	н211У	Согласовано	47:23:1922002:4		
			Согласовано	47:23:1922002:73		
367	н211У	282	Согласовано	47:23:1922002:4		
			Согласовано	47:23:1922002:73		
368	282	231	Согласовано	47:23:1922002:4		
			Согласовано	47:23:1922002:73		
369	231	н212У	Согласовано	47:23:1922002:4		
			Согласовано	47:23:1922002:24		
370	н212У	н213У	Согласовано	47:23:1922002:4		
			Согласовано	47:23:1922002:24		
371	н213У	н214У	Согласовано	47:23:1922002:4		
			Согласовано	47:23:1922002:24		
372	н214У	н215У	Согласовано	47:23:1922002:4		
			Согласовано	47:23:1922002:24		
373	н215У	230	Согласовано	47:23:1922002:4		
			Согласовано	47:23:1922002:24		
374	230	229	Согласовано	47:23:1922002:4		
			Согласовано	47:23:1922002:24		
375	229	228	Согласовано	47:23:1922002:4		
			Согласовано	47:23:1922002:24		
376	228	н216У	Согласовано	47:23:1922002:4		
			Согласовано	47:23:000000:3У33		
377	н216У	н217У	Согласовано	47:23:1922002:4		
			Согласовано	47:23:000000:3У33		

Всего листов: 142

Лист 29

**АКТ
СОГЛАСОВАНИЯ МЕСТОПОЛОЖЕНИЯ ГРАНИЦ ЗЕМЕЛЬНЫХ УЧАСТКОВ
ПРИ ВЫПОЛНЕНИИ КОМПЛЕКСНЫХ КАДАСТРОВЫХ РАБОТ**

47:23:1922001;47:23:1922002;47:23:1922003

наименование субъекта Российской Федерации, муниципального образования, населенного пункта, уникальные учетные номера кадастровых кварталов, а также иные сведения, позволяющие определить местоположение территории, на которой выполняются комплексные кадастровые работы

N п/п	Обозначение части (характерной точки) границы		Результат согласования (согласовано/спорное)	Кадастровые номера или обозначения смежных земельных участков	Сведения о лице, представившем возражения	Реквизиты вступившего в законную силу судебного акта
	от т.	до т.				
1	2	3	4	5	6	7
378	н217У	307	Согласовано	47:23:1922002:4		
			Согласовано	47:23:000000:3У33		
379	307	н218У	Согласовано	47:23:1922002:4		
			Согласовано	47:23:1922002:86		
380	н218У	н219У	Согласовано	47:23:1922002:4		
			Согласовано	47:23:1922002:86		
381	н219У	н220У	Согласовано	47:23:1922002:4		
			Согласовано	47:23:1922002:86		
382	н220У	н221У	Согласовано	47:23:1922002:4		
			Согласовано	47:23:1922002:86		
383	н221У	238	Согласовано	47:23:1922002:4		
			Согласовано	47:23:1922002:86		
384	238	237	Согласовано	47:23:1922002:4		
			Согласовано	47:23:1922002:30		
385	237	н222У	Согласовано	47:23:1922002:4		
			Согласовано	47:23:1922002:83		
386	н222У	н223У	Согласовано	47:23:1922002:4		
			Согласовано	47:23:1922002:83		
387	н223У	н224У	Согласовано	47:23:1922002:4		
			Согласовано	47:23:1922002:83		
388	н224У	н225У	Согласовано	47:23:1922002:4		
			Согласовано	47:23:1922002:83		
389	н225У	245	Согласовано	47:23:1922002:4		
			Согласовано	47:23:1922002:83		
390	245	243	Согласовано	47:23:1922002:4		
			Согласовано	47:23:1922002:34		

Всего листов: 142

Лист 30

**АКТ
СОГЛАСОВАНИЯ МЕСТОПОЛОЖЕНИЯ ГРАНИЦ ЗЕМЕЛЬНЫХ УЧАСТКОВ
ПРИ ВЫПОЛНЕНИИ КОМПЛЕКСНЫХ КАДАСТРОВЫХ РАБОТ**

47:23:1922001;47:23:1922002;47:23:1922003

наименование субъекта Российской Федерации, муниципального образования, населенного пункта, уникальные учетные номера кадастровых кварталов, а также иные сведения, позволяющие определить местоположение территории, на которой выполняются комплексные кадастровые работы

N п/п	Обозначение части (характерной точки) границы		Результат согласования (согласовано/ спорное)	Кадастровые номера или обозначения смежных земельных участков	Сведения о лице, представившем возражения	Реквизиты вступившего в законную силу судебного акта
	от т.	до т.				
1	2	3	4	5	6	7
391	243	н226У	Согласовано	47:23:1922002:4		
			Согласовано	47:23:1922002:36		
392	н226У	н227У	Согласовано	47:23:1922002:4		
			Согласовано	47:23:1922002:36		
393	н227У	н228У	Согласовано	47:23:1922002:4		
			Согласовано	47:23:1922002:36		
394	н228У	н229У	Согласовано	47:23:1922002:4		
			Согласовано	47:23:1922002:36		
395	н229У	256	Согласовано	47:23:1922002:4		
			Согласовано	47:23:1922002:36		
396	256	н230У	Согласовано	47:23:1922002:4		
			Согласовано	47:23:1922002:38		
397	н230У	н231У	Согласовано	47:23:1922002:4		
			Согласовано	47:23:1922002:38		
398	н231У	н232У	Согласовано	47:23:1922002:4		
			Согласовано	47:23:1922002:38		
399	н232У	261	Согласовано	47:23:1922002:4		
			Согласовано	47:23:1922002:38		
400	261	н233У	Согласовано	47:23:1922002:4		
			Согласовано	47:23:1922002:121		
401	н233У	н234У	Согласовано	47:23:1922002:4		
			Согласовано	47:23:1922002:121		
402	н234У	н235У	Согласовано	47:23:1922002:4		
			Согласовано	47:23:1922002:121		
403	н235У	н236У	Согласовано	47:23:1922002:4		
			Согласовано	47:23:1922002:121		

Всего листов: 142

Лист 31

**АКТ
СОГЛАСОВАНИЯ МЕСТОПОЛОЖЕНИЯ ГРАНИЦ ЗЕМЕЛЬНЫХ УЧАСТКОВ
ПРИ ВЫПОЛНЕНИИ КОМПЛЕКСНЫХ КАДАСТРОВЫХ РАБОТ**

47:23:1922001;47:23:1922002;47:23:1922003

наименование субъекта Российской Федерации, муниципального образования, населенного пункта, уникальные учетные номера кадастровых кварталов, а также иные сведения, позволяющие определить местоположение территории, на которой выполняются комплексные кадастровые работы

N п/п	Обозначение части (характерной точки) границы		Результат согласования (согласовано/ спорное)	Кадастровые номера или обозначения смежных земельных участков	Сведения о лице, представившем возражения	Реквизиты вступившего в законную силу судебного акта
	от т.	до т.				
1	2	3	4	5	6	7
404	н236У	263	Согласовано	47:23:1922002:4		
			Согласовано	47:23:1922002:121		
405	263	263	Согласовано	47:23:1922002:4		
			Согласовано	47:23:1922002:121		
406	263	267	Согласовано	47:23:1922002:4		
			Согласовано	47:23:1922002:42		
407	267	н202У	Согласовано	47:23:1922002:4		
			Согласовано	47:23:1922002:42		
408	297	296	Согласовано	47:23:1922002:4		
			Согласовано	47:23:1922002:79		
409	296	333	Согласовано	47:23:1922002:4		
			Согласовано	47:23:1922002:111		
410	333	332	Согласовано	47:23:1922002:4		
			Согласовано	47:23:000000:3У31		
411	332	295	Согласовано	47:23:1922002:4		
			Согласовано	47:23:1922002:110		
412	295	294	Согласовано	47:23:1922002:4		
			Согласовано	47:23:1922002:78		
413	294	н237У	Согласовано	47:23:1922002:4		
			Согласовано	47:23:000000:3У30		
414	н237У	н238У	Согласовано	47:23:1922002:4		
			Согласовано	47:23:000000:3У30		
415	н238У	н239У	Согласовано	47:23:1922002:4		
			Согласовано	47:23:000000:3У30		
416	н239У	200	Согласовано	47:23:1922002:4		
			Согласовано	47:23:000000:3У30		

Всего листов: 142

Лист 32

**АКТ
СОГЛАСОВАНИЯ МЕСТОПОЛОЖЕНИЯ ГРАНИЦ ЗЕМЕЛЬНЫХ УЧАСТКОВ
ПРИ ВЫПОЛНЕНИИ КОМПЛЕКСНЫХ КАДАСТРОВЫХ РАБОТ**

47:23:1922001;47:23:1922002;47:23:1922003

наименование субъекта Российской Федерации, муниципального образования, населенного пункта, уникальные учетные номера кадастровых кварталов, а также иные сведения, позволяющие определить местоположение территории, на которой выполняются комплексные кадастровые работы

N п/п	Обозначение части (характерной точки) границы		Результат согласования (согласовано/ спорное)	Кадастровые номера или обозначения смежных земельных участков	Сведения о лице, представившем возражения	Реквизиты вступившего в законную силу судебного акта
	от т.	до т.				
1	2	3	4	5	6	7
417	200	197	Согласовано	47:23:1922002:4		
			Согласовано	47:23:1922002:12		
418	197	276	Согласовано	47:23:1922002:4		
			Согласовано	47:23:1922002:69		
419	276	275	Согласовано	47:23:1922002:4		
			Согласовано	47:23:1922002:69		
420	275	274	Согласовано	47:23:1922002:4		
			Согласовано	47:23:1922002:69		
421	274	273	Согласовано	47:23:1922002:4		
			Согласовано	47:23:1922002:69		
422	273	н240У	Согласовано	47:23:1922002:4		
			Согласовано	47:23:1922002:114		
423	н240У	н241У	Согласовано	47:23:1922002:4		
			Согласовано	47:23:1922002:114		
424	н241У	н242У	Согласовано	47:23:1922002:4		
			Согласовано	47:23:1922002:114		
425	н242У	н243У	Согласовано	47:23:1922002:4		
			Согласовано	47:23:1922002:114		
426	н243У	340	Согласовано	47:23:1922002:4		
			Согласовано	47:23:1922002:114		
427	340	314	Согласовано	47:23:1922002:4		
			Согласовано	47:23:1922002:114		
428	314	313	Согласовано	47:23:1922002:4		
			Согласовано	47:23:1922002:101		
429	313	303	Согласовано	47:23:1922002:4		
			Согласовано	47:23:1922002:102		

Всего листов: 142

Лист 33

**АКТ
СОГЛАСОВАНИЯ МЕСТОПОЛОЖЕНИЯ ГРАНИЦ ЗЕМЕЛЬНЫХ УЧАСТКОВ
ПРИ ВЫПОЛНЕНИИ КОМПЛЕКСНЫХ КАДАСТРОВЫХ РАБОТ**

47:23:1922001;47:23:1922002;47:23:1922003

наименование субъекта Российской Федерации, муниципального образования, населенного пункта, уникальные учетные номера кадастровых кварталов, а также иные сведения, позволяющие определить местоположение территории, на которой выполняются комплексные кадастровые работы

N п/п	Обозначение части (характерной точки) границы		Результат согласования (согласовано/ спорное)	Кадастровые номера или обозначения смежных земельных участков	Сведения о лице, представившем возражения	Реквизиты вступившего в законную силу судебного акта
	от т.	до т.				
1	2	3	4	5	6	7
430	303	302	Согласовано	47:23:1922002:4		
			Согласовано	47:23:1922002:82		
431	302	301	Согласовано	47:23:1922002:4		
			Согласовано	47:23:1922002:82		
432	301	318	Согласовано	47:23:1922002:4		
			Согласовано	47:23:1922002:103		
433	318	330	Согласовано	47:23:1922002:4		
			Согласовано	47:23:1922002:108		
434	330	329	Согласовано	47:23:1922002:4		
			Согласовано	47:23:1922002:108		
435	329	338	Согласовано	47:23:1922002:4		
			Согласовано	47:23:000000:3У29		
436	338	н244У	Согласовано	47:23:1922002:4		
			Согласовано	47:23:1922002:113		
437	н244У	188	Согласовано	47:23:1922002:4		
			Согласовано	47:23:1922002:113		
438	188	н245У	Согласовано	47:23:1922002:4		
			Согласовано	47:23:1922002:6		
439	н245У	н246У	Согласовано	47:23:1922002:4		
			Согласовано	47:23:1922002:6		
440	н246У	187	Согласовано	47:23:1922002:4		
			Согласовано	47:23:1922002:6		
441	187	193	Согласовано	47:23:1922002:4		
			Согласовано	47:23:1922002:120		
442	193	192	Согласовано	47:23:1922002:4		
			Согласовано	47:23:1922002:10		

Всего листов: 142

Лист 34

**АКТ
СОГЛАСОВАНИЯ МЕСТОПОЛОЖЕНИЯ ГРАНИЦ ЗЕМЕЛЬНЫХ УЧАСТКОВ
ПРИ ВЫПОЛНЕНИИ КОМПЛЕКСНЫХ КАДАСТРОВЫХ РАБОТ**

47:23:1922001;47:23:1922002;47:23:1922003

наименование субъекта Российской Федерации, муниципального образования, населенного пункта, уникальные учетные номера кадастровых кварталов, а также иные сведения, позволяющие определить местоположение территории, на которой выполняются комплексные кадастровые работы

N п/п	Обозначение части (характерной точки) границы		Результат согласования (согласовано/ спорное)	Кадастровые номера или обозначения смежных земельных участков	Сведения о лице, представившем возражения	Реквизиты вступившего в законную силу судебного акта
	от т.	до т.				
1	2	3	4	5	6	7
443	192	н247У	Согласовано	47:23:1922002:4		
			Согласовано	47:23:1922002:10		
444	н247У	н248У	Согласовано	47:23:1922002:4		
			Согласовано	47:23:1922002:10		
445	н248У	191	Согласовано	47:23:1922002:4		
			Согласовано	47:23:1922002:10		
446	191	н249У	Согласовано	47:23:1922002:4		
			Согласовано	47:23:1922002:12		
447	н249У	н250У	Согласовано	47:23:1922002:4		
			Согласовано	47:23:1922002:12		
448	н250У	203	Согласовано	47:23:1922002:4		
			Согласовано	47:23:1922002:12		
449	203	205	Согласовано	47:23:1922002:4		
			Согласовано	47:23:1922002:14		
450	205	н251У	Согласовано	47:23:1922002:4		
			Согласовано	47:23:1922002:81		
451	н251У	н252У	Согласовано	47:23:1922002:4		
			Согласовано	47:23:1922002:81		
452	н252У	213	Согласовано	47:23:1922002:4		
			Согласовано	47:23:1922002:81		
453	213	н253У	Согласовано	47:23:1922002:4		
			Согласовано	47:23:1922002:18		
454	н253У	212	Согласовано	47:23:1922002:4		
			Согласовано	47:23:1922002:18		
455	212	н254У	Согласовано	47:23:1922002:4		
			Согласовано	47:23:1922002:20		

Всего листов: 142

Лист 35

**АКТ
СОГЛАСОВАНИЯ МЕСТОПОЛОЖЕНИЯ ГРАНИЦ ЗЕМЕЛЬНЫХ УЧАСТКОВ
ПРИ ВЫПОЛНЕНИИ КОМПЛЕКСНЫХ КАДАСТРОВЫХ РАБОТ**

47:23:1922001;47:23:1922002;47:23:1922003

наименование субъекта Российской Федерации, муниципального образования, населенного пункта, уникальные учетные номера кадастровых кварталов, а также иные сведения, позволяющие определить местоположение территории, на которой выполняются комплексные кадастровые работы

N п/п	Обозначение части (характерной точки) границы		Результат согласования (согласовано/ спорное)	Кадастровые номера или обозначения смежных земельных участков	Сведения о лице, представившем возражения	Реквизиты вступившего в законную силу судебного акта
	от т.	до т.				
1	2	3	4	5	6	7
456	н254У	221	Согласовано	47:23:1922002:4		
			Согласовано	47:23:1922002:20		
457	221	328	Согласовано	47:23:1922002:4		
			Согласовано	47:23:1922002:107		
458	328	н255У	Согласовано	47:23:1922002:4		
			Согласовано	47:23:000000:3У32		
459	н255У	н256У	Согласовано	47:23:1922002:4		
			Согласовано	47:23:000000:3У32		
460	н256У	297	Согласовано	47:23:1922002:4		
			Согласовано	47:23:000000:3У32		
461	н24У	н23У	Согласовано	47:23:1922003:1		
			Согласовано	47:23:000000:126		
462	н23У	н143У	Согласовано	47:23:1922003:1		
			Согласовано	47:23:000000:126		
463	н143У	н142У	Согласовано	47:23:1922003:1		
			Согласовано	47:23:000000:126		
464	н259У	389	Согласовано	47:23:1922003:1		
			Согласовано	47:23:1922003:83		
465	389	388	Согласовано	47:23:1922003:1		
			Согласовано	47:23:1922003:83		
466	388	478	Согласовано	47:23:1922003:1		
			Согласовано	47:23:1922003:141		
467	478	463	Согласовано	47:23:1922003:1		
			Согласовано	47:23:000000:3У28		
468	463	462	Согласовано	47:23:1922003:1		
			Согласовано	47:23:1922003:129		

Всего листов: 142

Лист 36

**АКТ
СОГЛАСОВАНИЯ МЕСТОПОЛОЖЕНИЯ ГРАНИЦ ЗЕМЕЛЬНЫХ УЧАСТКОВ
ПРИ ВЫПОЛНЕНИИ КОМПЛЕКСНЫХ КАДАСТРОВЫХ РАБОТ**

47:23:1922001;47:23:1922002;47:23:1922003

наименование субъекта Российской Федерации, муниципального образования, населенного пункта, уникальные учетные номера кадастровых кварталов, а также иные сведения, позволяющие определить местоположение территории, на которой выполняются комплексные кадастровые работы

N п/п	Обозначение части (характерной точки) границы		Результат согласования (согласовано/ спорное)	Кадастровые номера или обозначения смежных земельных участков	Сведения о лице, представившем возражения	Реквизиты вступившего в законную силу судебного акта
	от т.	до т.				
1	2	3	4	5	6	7
469	462	470	Согласовано	47:23:1922003:1		
			Согласовано	47:23:1922003:132		
470	470	413	Согласовано	47:23:1922003:1		
			Согласовано	47:23:1922003:131		
471	413	416	Согласовано	47:23:1922003:1		
			Согласовано	47:23:1922003:93		
472	416	509	Согласовано	47:23:1922003:1		
			Согласовано	47:23:1922003:371		
473	509	499	Согласовано	47:23:1922003:1		
			Согласовано	47:23:1922003:371		
474	499	498	Согласовано	47:23:1922003:1		
			Согласовано	47:23:1922003:152		
475	498	н260У	Согласовано	47:23:1922003:1		
			Согласовано	47:23:1922003:152		
476	н260У	430	Согласовано	47:23:1922003:1		
			Согласовано	47:23:1922003:152		
477	430	н261У(О)	Согласовано	47:23:1922003:1		
			Согласовано	47:23:1922003:109		
478	н261У(О)	н262У(О)	Согласовано	47:23:1922003:1		
			Согласовано	47:23:1922003:109		
479	н262У(О)	385	Согласовано	47:23:1922003:1		
			Согласовано	47:23:1922003:109		
480	385	384	Согласовано	47:23:1922003:1		
			Согласовано	47:23:1922003:82		
481	384	383	Согласовано	47:23:1922003:1		
			Согласовано	47:23:1922003:82		

Всего листов: 142

Лист 37

**АКТ
СОГЛАСОВАНИЯ МЕСТОПОЛОЖЕНИЯ ГРАНИЦ ЗЕМЕЛЬНЫХ УЧАСТКОВ
ПРИ ВЫПОЛНЕНИИ КОМПЛЕКСНЫХ КАДАСТРОВЫХ РАБОТ**

47:23:1922001;47:23:1922002;47:23:1922003

наименование субъекта Российской Федерации, муниципального образования, населенного пункта, уникальные учетные номера кадастровых кварталов, а также иные сведения, позволяющие определить местоположение территории, на которой выполняются комплексные кадастровые работы

N п/п	Обозначение части (характерной точки) границы		Результат согласования (согласовано/ спорное)	Кадастровые номера или обозначения смежных земельных участков	Сведения о лице, представившем возражения	Реквизиты вступившего в законную силу судебного акта
	от т.	до т.				
1	2	3	4	5	6	7
482	383	393	Согласовано	47:23:1922003:1		
			Согласовано	47:23:1922003:86		
483	393	н263У	Согласовано	47:23:1922003:1		
			Согласовано	47:23:1922003:85		
484	н263У	392	Согласовано	47:23:1922003:1		
			Согласовано	47:23:1922003:85		
485	392	503	Согласовано	47:23:1922003:1		
			Согласовано	47:23:000000:3У1		
486	503	502	Согласовано	47:23:1922003:1		
			Согласовано	47:23:1922003:157		
487	502	505	Согласовано	47:23:1922003:1		
			Согласовано	47:23:1922003:157		
488	484,505	483	Согласовано	47:23:1922003:1		
			Согласовано	47:23:1922003:142		
489	483	482	Согласовано	47:23:1922003:1		
			Согласовано	47:23:1922003:142		
490	482	481	Согласовано	47:23:1922003:1		
			Согласовано	47:23:1922003:142		
491	481	480	Согласовано	47:23:1922003:1		
			Согласовано	47:23:1922003:142		
492	480	н264У	Согласовано	47:23:1922003:1		
			Согласовано	47:23:000000:3У2		
493	н264У	н265У	Согласовано	47:23:1922003:1		
			Согласовано	47:23:000000:3У3		
494	н265У	406	Согласовано	47:23:1922003:1		
			Согласовано	47:23:000000:3У4		

Всего листов: 142

Лист 38

**АКТ
СОГЛАСОВАНИЯ МЕСТОПОЛОЖЕНИЯ ГРАНИЦ ЗЕМЕЛЬНЫХ УЧАСТКОВ
ПРИ ВЫПОЛНЕНИИ КОМПЛЕКСНЫХ КАДАСТРОВЫХ РАБОТ**

47:23:1922001;47:23:1922002;47:23:1922003

наименование субъекта Российской Федерации, муниципального образования, населенного пункта, уникальные учетные номера кадастровых кварталов, а также иные сведения, позволяющие определить местоположение территории, на которой выполняются комплексные кадастровые работы

N п/п	Обозначение части (характерной точки) границы		Результат согласования (согласовано/ спорное)	Кадастровые номера или обозначения смежных земельных участков	Сведения о лице, представившем возражения	Реквизиты вступившего в законную силу судебного акта
	от т.	до т.				
1	2	3	4	5	6	7
495	406	405	Согласовано	47:23:1922003:1		
			Согласовано	47:23:1922003:90		
496	405	455	Согласовано	47:23:1922003:1		
			Согласовано	47:23:1922003:123		
497	455	490	Согласовано	47:23:1922003:1		
			Согласовано	47:23:000000:3У5		
498	490	489	Согласовано	47:23:1922003:1		
			Согласовано	47:23:1922003:147		
499	489	488	Согласовано	47:23:1922003:1		
			Согласовано	47:23:1922003:147		
500	488	487	Согласовано	47:23:1922003:1		
			Согласовано	47:23:1922003:147		
501	487	496	Согласовано	47:23:1922003:1		
			Согласовано	47:23:1922003:149		
502	496	495	Согласовано	47:23:1922003:1		
			Согласовано	47:23:1922003:149		
503	495	508	Согласовано	47:23:1922003:1		
			Согласовано	47:23:1922003:368		
504	508	410	Согласовано	47:23:1922003:1		
			Согласовано	47:23:000000:3У6		
505	410	409	Согласовано	47:23:1922003:1		
			Согласовано	47:23:1922003:91		
506	409	399	Согласовано	47:23:1922003:1		
			Согласовано	47:23:1922003:370		
507	399	398	Согласовано	47:23:1922003:1		
			Согласовано	47:23:1922003:87		

Всего листов: 142

Лист 39

АКТ
СОГЛАСОВАНИЯ МЕСТОПОЛОЖЕНИЯ ГРАНИЦ ЗЕМЕЛЬНЫХ УЧАСТКОВ
ПРИ ВЫПОЛНЕНИИ КОМПЛЕКСНЫХ КАДАСТРОВЫХ РАБОТ

47:23:1922001;47:23:1922002;47:23:1922003

наименование субъекта Российской Федерации, муниципального образования, населенного пункта, уникальные учетные номера кадастровых кварталов, а также иные сведения, позволяющие определить местоположение территории, на которой выполняются комплексные кадастровые работы

N п/п	Обозначение части (характерной точки) границы		Результат согласования (согласовано/ спорное)	Кадастровые номера или обозначения смежных земельных участков	Сведения о лице, представившем возражения	Реквизиты вступившего в законную силу судебного акта
	от т.	до т.				
1	2	3	4	5	6	7
508	398	397	Согласовано	47:23:1922003:1		
			Согласовано	47:23:1922003:87		
509	397	396	Согласовано	47:23:1922003:1		
			Согласовано	47:23:1922003:87		
510	396	н266У	Согласовано	47:23:1922003:1		
			Согласовано	47:23:000000:3У7		
511	н266У	н267У	Согласовано	47:23:1922003:1		
			Согласовано	47:23:000000:3У7		
512	н267У	н268У	Согласовано	47:23:1922003:1		
			Согласовано	47:23:000000:3У7		
513	н268У	н269У	Согласовано	47:23:1922003:1		
			Согласовано	47:23:000000:3У8		
514	н269У	н270У	Согласовано	47:23:1922003:1		
			Согласовано	47:23:000000:3У10		
515	н270У	н271У	Согласовано	47:23:1922003:1		
			Согласовано	47:23:000000:3У9		
516	н271У	н272У	Согласовано	47:23:1922003:1		
			Согласовано	47:23:000000:3У9		
517	н273У	434	Согласовано	47:23:1922003:1		
			Согласовано	47:23:1922003:113		
518	434	439	Согласовано	47:23:1922003:1		
			Согласовано	47:23:1922003:114		
519	439	366	Согласовано	47:23:1922003:1		
			Согласовано	47:23:000000:3У18		
520	366	н274У	Согласовано	47:23:1922003:1		
			Согласовано	47:23:1922003:75		

**АКТ
СОГЛАСОВАНИЯ МЕСТОПОЛОЖЕНИЯ ГРАНИЦ ЗЕМЕЛЬНЫХ УЧАСТКОВ
ПРИ ВЫПОЛНЕНИИ КОМПЛЕКСНЫХ КАДАСТРОВЫХ РАБОТ**

47:23:1922001;47:23:1922002;47:23:1922003

наименование субъекта Российской Федерации, муниципального образования, населенного пункта, уникальные учетные номера кадастровых кварталов, а также иные сведения, позволяющие определить местоположение территории, на которой выполняются комплексные кадастровые работы

N п/п	Обозначение части (характерной точки) границы		Результат согласования (согласовано/ спорное)	Кадастровые номера или обозначения смежных земельных участков	Сведения о лице, представившем возражения	Реквизиты вступившего в законную силу судебного акта
	от т.	до т.				
1	2	3	4	5	6	7
521	н274У	н275У	Согласовано	47:23:1922003:1		
			Согласовано	47:23:1922003:75		
522	н275У	н276У	Согласовано	47:23:1922003:1		
			Согласовано	47:23:1922003:75		
523	н276У	365	Согласовано	47:23:1922003:1		
			Согласовано	47:23:1922003:75		
524	365	466	Согласовано	47:23:1922003:1		
			Согласовано	47:23:000000:3У19		
525	466	469	Согласовано	47:23:1922003:1		
			Согласовано	47:23:1922003:130		
526	469	н277У	Согласовано	47:23:1922003:1		
			Согласовано	47:23:000000:3У22		
527	н277У	н278У	Согласовано	47:23:1922003:1		
			Согласовано	47:23:000000:3У23		
528	н278У	461	Согласовано	47:23:1922003:1		
			Согласовано	47:23:000000:3У24		
529	461	460	Согласовано	47:23:1922003:1		
			Согласовано	47:23:1922003:128		
530	460	448	Согласовано	47:23:1922003:1		
			Согласовано	47:23:1922003:128		
531	448	447	Согласовано	47:23:1922003:1		
			Согласовано	47:23:1922003:118		
532	447	446	Согласовано	47:23:1922003:1		
			Согласовано	47:23:1922003:118		
533	446	474	Согласовано	47:23:1922003:1		
			Согласовано	47:23:1922003:139		

**АКТ
СОГЛАСОВАНИЯ МЕСТОПОЛОЖЕНИЯ ГРАНИЦ ЗЕМЕЛЬНЫХ УЧАСТКОВ
ПРИ ВЫПОЛНЕНИИ КОМПЛЕКСНЫХ КАДАСТРОВЫХ РАБОТ**

47:23:1922001;47:23:1922002;47:23:1922003

наименование субъекта Российской Федерации, муниципального образования, населенного пункта, уникальные учетные номера кадастровых кварталов, а также иные сведения, позволяющие определить местоположение территории, на которой выполняются комплексные кадастровые работы

N п/п	Обозначение части (характерной точки) границы		Результат согласования (согласовано/ спорное)	Кадастровые номера или обозначения смежных земельных участков	Сведения о лице, представившем возражения	Реквизиты вступившего в законную силу судебного акта
	от т.	до т.				
1	2	3	4	5	6	7
534	474	н279У	Согласовано	47:23:1922003:1		
			Согласовано	47:23:000000:3У21		
535	н279У	н280У	Согласовано	47:23:1922003:1		
			Согласовано	47:23:000000:3У20		
536	н280У	н281У	Согласовано	47:23:1922003:1		
			Согласовано	47:23:000000:3У20		
537	444	403	Согласовано	47:23:1922003:1		
			Согласовано	47:23:1922003:117		
538	403	402	Согласовано	47:23:1922003:1		
			Согласовано	47:23:1922003:88		
539	402	443	Согласовано	47:23:1922003:1		
			Согласовано	47:23:1922003:116		
540	443	441	Согласовано	47:23:1922003:1		
			Согласовано	47:23:1922003:116		
541	441	419	Согласовано	47:23:1922003:1		
			Согласовано	47:23:1922003:115		
542	419	418	Согласовано	47:23:1922003:1		
			Согласовано	47:23:1922003:94		
543	418	417	Согласовано	47:23:1922003:1		
			Согласовано	47:23:1922003:94		
544	417	435	Согласовано	47:23:1922003:1		
			Согласовано	47:23:1922003:113		
545	435	н273У	Согласовано	47:23:1922003:1		
			Согласовано	47:23:1922003:113		
546	н282У	н283У	Согласовано	47:23:1922003:1		
			Согласовано	47:23:1922003:73		

**АКТ
СОГЛАСОВАНИЯ МЕСТОПОЛОЖЕНИЯ ГРАНИЦ ЗЕМЕЛЬНЫХ УЧАСТКОВ
ПРИ ВЫПОЛНЕНИИ КОМПЛЕКСНЫХ КАДАСТРОВЫХ РАБОТ**

47:23:1922001;47:23:1922002;47:23:1922003

наименование субъекта Российской Федерации, муниципального образования, населенного пункта, уникальные учетные номера кадастровых кварталов, а также иные сведения, позволяющие определить местоположение территории, на которой выполняются комплексные кадастровые работы

N п/п	Обозначение части (характерной точки) границы		Результат согласования (согласовано/ спорное)	Кадастровые номера или обозначения смежных земельных участков	Сведения о лице, представившем возражения	Реквизиты вступившего в законную силу судебного акта
	от т.	до т.				
1	2	3	4	5	6	7
547	н283У	н284У	Согласовано	47:23:1922003:1		
			Согласовано	47:23:1922003:73		
548	н284У	н285У	Согласовано	47:23:1922003:1		
			Согласовано	47:23:1922003:73		
549	н285У	359	Согласовано	47:23:1922003:1		
			Согласовано	47:23:1922003:73		
550	359	н286У	Согласовано	47:23:1922003:1		
			Согласовано	47:23:000000:3У26		
551	н286У	н287У	Согласовано	47:23:1922003:1		
			Согласовано	47:23:000000:3У26		
552	н287У	370	Согласовано	47:23:1922003:1		
			Согласовано	47:23:000000:3У25		
553	370	369	Согласовано	47:23:1922003:1		
			Согласовано	47:23:1922003:76		
554	369	374	Согласовано	47:23:1922003:1		
			Согласовано	47:23:1922003:79		
555	374	373	Согласовано	47:23:1922003:1		
			Согласовано	47:23:1922003:78		
556	373	372	Согласовано	47:23:1922003:1		
			Согласовано	47:23:1922003:80		
557	372	371	Согласовано	47:23:1922003:1		
			Согласовано	47:23:1922003:77		
558	371	486	Согласовано	47:23:1922003:1		
			Согласовано	47:23:1922003:146		
559	486	494	Согласовано	47:23:1922003:1		
			Согласовано	47:23:1922003:148		

Всего листов: 142

Лист 43

**АКТ
СОГЛАСОВАНИЯ МЕСТОПОЛОЖЕНИЯ ГРАНИЦ ЗЕМЕЛЬНЫХ УЧАСТКОВ
ПРИ ВЫПОЛНЕНИИ КОМПЛЕКСНЫХ КАДАСТРОВЫХ РАБОТ**

47:23:1922001;47:23:1922002;47:23:1922003

наименование субъекта Российской Федерации, муниципального образования, населенного пункта, уникальные учетные номера кадастровых кварталов, а также иные сведения, позволяющие определить местоположение территории, на которой выполняются комплексные кадастровые работы

N п/п	Обозначение части (характерной точки) границы		Результат согласования (согласовано/ спорное)	Кадастровые номера или обозначения смежных земельных участков	Сведения о лице, представившем возражения	Реквизиты вступившего в законную силу судебного акта
	от т.	до т.				
1	2	3	4	5	6	7
560	494	452	Согласовано	47:23:1922003:1		
			Согласовано	47:23:000000:3У40		
561	452	451	Согласовано	47:23:1922003:1		
			Согласовано	47:23:1922003:121		
562	451	453	Согласовано	47:23:1922003:1		
			Согласовано	47:23:1922003:122		
563	453	381	Согласовано	47:23:1922003:1		
			Согласовано	47:23:1922003:369		
564	381	380	Согласовано	47:23:1922003:1		
			Согласовано	47:23:1922003:81		
565	380	379	Согласовано	47:23:1922003:1		
			Согласовано	47:23:1922003:81		
566	379	423	Согласовано	47:23:1922003:1		
			Согласовано	47:23:1922003:97		
567	423	459	Согласовано	47:23:1922003:1		
			Согласовано	47:23:1922003:127		
568	459	457	Согласовано	47:23:1922003:1		
			Согласовано	47:23:1922003:127		
569	457	343	Согласовано	47:23:1922003:1		
			Согласовано	47:23:1922003:124		
570	343	342	Согласовано	47:23:1922003:1		
			Согласовано	47:23:1922003:69		
571	342	351	Согласовано	47:23:1922003:1		
			Согласовано	47:23:000000:3У27		
572	351	350	Согласовано	47:23:1922003:1		
			Согласовано	47:23:1922003:71		

Всего листов: 142

Лист 44

**АКТ
СОГЛАСОВАНИЯ МЕСТОПОЛОЖЕНИЯ ГРАНИЦ ЗЕМЕЛЬНЫХ УЧАСТКОВ
ПРИ ВЫПОЛНЕНИИ КОМПЛЕКСНЫХ КАДАСТРОВЫХ РАБОТ**

47:23:1922001;47:23:1922002;47:23:1922003

наименование субъекта Российской Федерации, муниципального образования, населенного пункта, уникальные учетные номера кадастровых кварталов, а также иные сведения, позволяющие определить местоположение территории, на которой выполняются комплексные кадастровые работы

N п/п	Обозначение части (характерной точки) границы		Результат согласования (согласовано/ спорное)	Кадастровые номера или обозначения смежных земельных участков	Сведения о лице, представившем возражения	Реквизиты вступившего в законную силу судебного акта
	от т.	до т.				
1	2	3	4	5	6	7
573	350	432	Согласовано	47:23:1922003:1		
			Согласовано	47:23:1922003:125		
574	432	431	Согласовано	47:23:1922003:1		
			Согласовано	47:23:1922003:111		
575	431	356	Согласовано	47:23:1922003:1		
			Согласовано	47:23:1922003:111		
576	356	355	Согласовано	47:23:1922003:1		
			Согласовано	47:23:1922003:72		
577	355	422	Согласовано	47:23:1922003:1		
			Согласовано	47:23:1922003:96		
578	422	421	Согласовано	47:23:1922003:1		
			Согласовано	47:23:1922003:96		
579	421	450	Согласовано	47:23:1922003:1		
			Согласовано	47:23:1922003:120		
580	450	363	Согласовано	47:23:1922003:1		
			Согласовано	47:23:000000:3У39		
581	363	347	Согласовано	47:23:1922003:1		
			Согласовано	47:23:1922003:74		
582	347	346	Согласовано	47:23:1922003:1		
			Согласовано	47:23:1922003:70		
583	346	361	Согласовано	47:23:1922003:1		
			Согласовано	47:23:1922003:112		
584	361	360	Согласовано	47:23:1922003:1		
			Согласовано	47:23:1922003:73		
585	360	н282У	Согласовано	47:23:1922003:1		
			Согласовано	47:23:1922003:73		

Всего листов: 142

Лист 45

**АКТ
СОГЛАСОВАНИЯ МЕСТОПОЛОЖЕНИЯ ГРАНИЦ ЗЕМЕЛЬНЫХ УЧАСТКОВ
ПРИ ВЫПОЛНЕНИИ КОМПЛЕКСНЫХ КАДАСТРОВЫХ РАБОТ**

47:23:1922001;47:23:1922002;47:23:1922003

наименование субъекта Российской Федерации, муниципального образования, населенного пункта, уникальные учетные номера кадастровых кварталов, а также иные сведения, позволяющие определить местоположение территории, на которой выполняются комплексные кадастровые работы

N п/п	Обозначение части (характерной точки) границы		Результат согласования (согласовано/ спорное)	Кадастровые номера или обозначения смежных земельных участков	Сведения о лице, представившем возражения	Реквизиты вступившего в законную силу судебного акта
	от т.	до т.				
1	2	3	4	5	6	7
586	1	2	Согласовано	47:23:1922001:49		
			Согласовано	47:23:0000000:126		
587	2	н288У	Согласовано	47:23:1922001:49		
			Согласовано	47:23:1922001:81		
588	н288У	3	Согласовано	47:23:1922001:49		
			Согласовано	47:23:1922001:81		
589	3	н78У	Согласовано	47:23:1922001:49		
			Согласовано	47:23:0000000:126		
590	н78У	4	Согласовано	47:23:1922001:49		
			Согласовано	47:23:0000000:126		
591	4	н289У	Согласовано	47:23:1922001:49		
			Согласовано	47:23:1922001:79		
592	н289У	н65У	Согласовано	47:23:1922001:49		
			Согласовано	47:23:1922001:79		
593	н65У	н64У	Согласовано	47:23:1922001:49		
			Согласовано	47:23:0000000:126		
594	н64У	н63У	Согласовано	47:23:1922001:49		
			Согласовано	47:23:0000000:126		
595	н63У	1	Согласовано	47:23:1922001:49		
			Согласовано	47:23:0000000:126		
596	5	н290У	Согласовано	47:23:1922001:53		
			Согласовано	47:23:1922001:123		
597	н290У	6	Согласовано	47:23:1922001:53		
			Согласовано	47:23:1922001:123		
598	6	н83У	Согласовано	47:23:1922001:53		
			Согласовано	47:23:0000000:126		

Всего листов: 142

Лист 46

**АКТ
СОГЛАСОВАНИЯ МЕСТОПОЛОЖЕНИЯ ГРАНИЦ ЗЕМЕЛЬНЫХ УЧАСТКОВ
ПРИ ВЫПОЛНЕНИИ КОМПЛЕКСНЫХ КАДАСТРОВЫХ РАБОТ**

47:23:1922001;47:23:1922002;47:23:1922003

наименование субъекта Российской Федерации, муниципального образования, населенного пункта, уникальные учетные номера кадастровых кварталов, а также иные сведения, позволяющие определить местоположение территории, на которой выполняются комплексные кадастровые работы

N п/п	Обозначение части (характерной точки) границы		Результат согласования (согласовано/ спорное)	Кадастровые номера или обозначения смежных земельных участков	Сведения о лице, представившем возражения	Реквизиты вступившего в законную силу судебного акта
	от т.	до т.				
1	2	3	4	5	6	7
599	н83У	н82У	Согласовано	47:23:1922001:53		
			Согласовано	47:23:0000000:126		
600	н82У	н81У	Согласовано	47:23:1922001:53		
			Согласовано	47:23:0000000:126		
601	н81У	н80У	Согласовано	47:23:1922001:53		
			Согласовано	47:23:0000000:126		
602	н80У	7	Согласовано	47:23:1922001:53		
			Согласовано	47:23:0000000:126		
603	7	н291У	Согласовано	47:23:1922001:53		
			Согласовано	47:23:1922001:81		
604	н291У	н292У	Согласовано	47:23:1922001:53		
			Согласовано	47:23:1922001:81		
605	н292У	н293У	Согласовано	47:23:1922001:53		
			Согласовано	47:23:1922001:81		
606	н293У	8	Согласовано	47:23:1922001:53		
			Согласовано	47:23:1922001:81		
607	8	н62У	Согласовано	47:23:1922001:53		
			Согласовано	47:23:0000000:126		
608	н62У	н61У	Согласовано	47:23:1922001:53		
			Согласовано	47:23:0000000:126		
609	н61У	н60У	Согласовано	47:23:1922001:53		
			Согласовано	47:23:0000000:126		
610	н60У	н59У	Согласовано	47:23:1922001:53		
			Согласовано	47:23:0000000:126		
611	н59У	5	Согласовано	47:23:1922001:53		
			Согласовано	47:23:0000000:126		

Всего листов: 142

Лист 47

**АКТ
СОГЛАСОВАНИЯ МЕСТОПОЛОЖЕНИЯ ГРАНИЦ ЗЕМЕЛЬНЫХ УЧАСТКОВ
ПРИ ВЫПОЛНЕНИИ КОМПЛЕКСНЫХ КАДАСТРОВЫХ РАБОТ**

47:23:1922001;47:23:1922002;47:23:1922003

наименование субъекта Российской Федерации, муниципального образования, населенного пункта, уникальные учетные номера кадастровых кварталов, а также иные сведения, позволяющие определить местоположение территории, на которой выполняются комплексные кадастровые работы

N п/п	Обозначение части (характерной точки) границы		Результат согласования (согласовано/ спорное)	Кадастровые номера или обозначения смежных земельных участков	Сведения о лице, представившем возражения	Реквизиты вступившего в законную силу судебного акта
	от т.	до т.				
1	2	3	4	5	6	7
612	9	10	Согласовано	47:23:1922001:68		
			Согласовано	47:23:0000000:126		
613	10	н294У	Согласовано	47:23:1922001:68		
			Согласовано	47:23:1922001:74		
614	н294У	11	Согласовано	47:23:1922001:68		
			Согласовано	47:23:1922001:74		
615	11	н295У	Согласовано	47:23:1922001:68		
			Согласовано	47:23:1922001:111		
616	н295У	н296У	Согласовано	47:23:1922001:68		
			Согласовано	47:23:1922001:111		
617	н296У	н297У	Согласовано	47:23:1922001:68		
			Согласовано	47:23:1922001:111		
618	н297У	н298У	Согласовано	47:23:1922001:68		
			Согласовано	47:23:1922001:111		
619	н298У	12	Согласовано	47:23:1922001:68		
			Согласовано	47:23:1922001:111		
620	12	12	Согласовано	47:23:1922001:68		
			Согласовано	47:23:1922001:73		
621	12	9	Согласовано	47:23:1922001:68		
			Согласовано	47:23:1922001:110		
622	13	14	Согласовано	47:23:1922001:69		
			Согласовано	47:23:0000000:126		
623	14	н299У	Согласовано	47:23:1922001:69		
			Согласовано	47:23:1922001:115		
624	н299У	н300У	Согласовано	47:23:1922001:69		
			Согласовано	47:23:1922001:115		

Всего листов: 142

Лист 48

**АКТ
СОГЛАСОВАНИЯ МЕСТОПОЛОЖЕНИЯ ГРАНИЦ ЗЕМЕЛЬНЫХ УЧАСТКОВ
ПРИ ВЫПОЛНЕНИИ КОМПЛЕКСНЫХ КАДАСТРОВЫХ РАБОТ**

47:23:1922001;47:23:1922002;47:23:1922003

наименование субъекта Российской Федерации, муниципального образования, населенного пункта, уникальные учетные номера кадастровых кварталов, а также иные сведения, позволяющие определить местоположение территории, на которой выполняются комплексные кадастровые работы

N п/п	Обозначение части (характерной точки) границы		Результат согласования (согласовано/ спорное)	Кадастровые номера или обозначения смежных земельных участков	Сведения о лице, представившем возражения	Реквизиты вступившего в законную силу судебного акта
	от т.	до т.				
1	2	3	4	5	6	7
625	н300У	н301У	Согласовано	47:23:1922001:69		
			Согласовано	47:23:1922001:115		
626	н301У	н302У	Согласовано	47:23:1922001:69		
			Согласовано	47:23:1922001:115		
627	н302У	15	Согласовано	47:23:1922001:69		
			Согласовано	47:23:1922001:115		
628	15	16	Согласовано	47:23:1922001:69		
			Согласовано	47:23:0000000:126		
629	16	н5У	Согласовано	47:23:1922001:69		
			Согласовано	47:23:0000000:126		
630	н5У	н4У	Согласовано	47:23:1922001:69		
			Согласовано	47:23:0000000:126		
631	н4У	н3У	Согласовано	47:23:1922001:69		
			Согласовано	47:23:0000000:126		
632	н3У	н2У	Согласовано	47:23:1922001:69		
			Согласовано	47:23:0000000:126		
633	18	н304У	Согласовано	47:23:1922001:69		
			Согласовано	47:23:1922001:80		
634	н304У	н305У	Согласовано	47:23:1922001:69		
			Согласовано	47:23:1922001:80		
635	н305У	13	Согласовано	47:23:1922001:69		
			Согласовано	47:23:1922001:80		
636	19	20	Согласовано	47:23:1922001:70		
			Согласовано	47:23:0000000:126		
637	20	21	Согласовано	47:23:1922001:70		
			Согласовано	47:23:0000000:126		

**АКТ
СОГЛАСОВАНИЯ МЕСТОПОЛОЖЕНИЯ ГРАНИЦ ЗЕМЕЛЬНЫХ УЧАСТКОВ
ПРИ ВЫПОЛНЕНИИ КОМПЛЕКСНЫХ КАДАСТРОВЫХ РАБОТ**

47:23:1922001;47:23:1922002;47:23:1922003

наименование субъекта Российской Федерации, муниципального образования, населенного пункта, уникальные учетные номера кадастровых кварталов, а также иные сведения, позволяющие определить местоположение территории, на которой выполняются комплексные кадастровые работы

N п/п	Обозначение части (характерной точки) границы		Результат согласования (согласовано/ спорное)	Кадастровые номера или обозначения смежных земельных участков	Сведения о лице, представившем возражения	Реквизиты вступившего в законную силу судебного акта
	от т.	до т.				
1	2	3	4	5	6	7
638	21	22	Согласовано	47:23:1922001:70		
			Согласовано	47:23:000000:3У12		
639	22	23	Согласовано	47:23:1922001:70		
			Согласовано	47:23:1922001:115		
640	23	19	Согласовано	47:23:1922001:70		
			Согласовано	47:23:1922001:115		
641	24	н306У	Согласовано	47:23:1922001:71		
			Согласовано	47:23:1922001:72		
642	н306У	н307У	Согласовано	47:23:1922001:71		
			Согласовано	47:23:1922001:72		
643	н307У	н308У	Согласовано	47:23:1922001:71		
			Согласовано	47:23:1922001:72		
644	н308У	н309У	Согласовано	47:23:1922001:71		
			Согласовано	47:23:1922001:72		
645	н309У	25	Согласовано	47:23:1922001:71		
			Согласовано	47:23:1922001:72		
646	25	25	Согласовано	47:23:1922001:71		
			Согласовано	47:23:1922001:90		
647	25	26	Согласовано	47:23:1922001:71		
			Согласовано	47:23:1922001:101		
648	26	27	Согласовано	47:23:1922001:71		
			Согласовано	47:23:1922001:73		
649	26	26	Согласовано	47:23:1922001:71		
			Согласовано	47:23:1922001:110		
650	27	н107У	Согласовано	47:23:1922001:71		
			Согласовано	47:23:0000000:126		

**АКТ
СОГЛАСОВАНИЯ МЕСТОПОЛОЖЕНИЯ ГРАНИЦ ЗЕМЕЛЬНЫХ УЧАСТКОВ
ПРИ ВЫПОЛНЕНИИ КОМПЛЕКСНЫХ КАДАСТРОВЫХ РАБОТ**

47:23:1922001;47:23:1922002;47:23:1922003

наименование субъекта Российской Федерации, муниципального образования, населенного пункта, уникальные учетные номера кадастровых кварталов, а также иные сведения, позволяющие определить местоположение территории, на которой выполняются комплексные кадастровые работы

N п/п	Обозначение части (характерной точки) границы		Результат согласования (согласовано/ спорное)	Кадастровые номера или обозначения смежных земельных участков	Сведения о лице, представившем возражения	Реквизиты вступившего в законную силу судебного акта
	от т.	до т.				
1	2	3	4	5	6	7
651	н107У	н106У	Согласовано	47:23:1922001:71		
			Согласовано	47:23:0000000:126		
652	н106У	н105У	Согласовано	47:23:1922001:71		
			Согласовано	47:23:0000000:126		
653	н105У	н104У	Согласовано	47:23:1922001:71		
			Согласовано	47:23:0000000:126		
654	н104У	н103У	Согласовано	47:23:1922001:71		
			Согласовано	47:23:0000000:126		
655	н103У	24	Согласовано	47:23:1922001:71		
			Согласовано	47:23:0000000:126		
656	24	н102У	Согласовано	47:23:1922001:72		
			Согласовано	47:23:0000000:126		
657	н102У	н101У	Согласовано	47:23:1922001:72		
			Согласовано	47:23:0000000:126		
658	н101У	28	Согласовано	47:23:1922001:72		
			Согласовано	47:23:0000000:126		
659	28	н310У	Согласовано	47:23:1922001:72		
			Согласовано	47:23:1922001:75		
660	н310У	н311У	Согласовано	47:23:1922001:72		
			Согласовано	47:23:1922001:75		
661	н311У	29	Согласовано	47:23:1922001:72		
			Согласовано	47:23:1922001:75		
662	29	н312У	Согласовано	47:23:1922001:72		
			Согласовано	47:23:1922001:90		
663	29	29	Согласовано	47:23:1922001:72		
			Согласовано	47:23:1922001:109		

**АКТ
СОГЛАСОВАНИЯ МЕСТОПОЛОЖЕНИЯ ГРАНИЦ ЗЕМЕЛЬНЫХ УЧАСТКОВ
ПРИ ВЫПОЛНЕНИИ КОМПЛЕКСНЫХ КАДАСТРОВЫХ РАБОТ**

47:23:1922001;47:23:1922002;47:23:1922003

наименование субъекта Российской Федерации, муниципального образования, населенного пункта, уникальные учетные номера кадастровых кварталов, а также иные сведения, позволяющие определить местоположение территории, на которой выполняются комплексные кадастровые работы

N п/п	Обозначение части (характерной точки) границы		Результат согласования (согласовано/ спорное)	Кадастровые номера или обозначения смежных земельных участков	Сведения о лице, представившем возражения	Реквизиты вступившего в законную силу судебного акта
	от т.	до т.				
1	2	3	4	5	6	7
664	н312У	н313У	Согласовано	47:23:1922001:72		
			Согласовано	47:23:1922001:90		
665	н313У	н314У	Согласовано	47:23:1922001:72		
			Согласовано	47:23:1922001:90		
666	н314У	н315У	Согласовано	47:23:1922001:72		
			Согласовано	47:23:1922001:90		
667	н315У	н316У	Согласовано	47:23:1922001:72		
			Согласовано	47:23:1922001:90		
668	н316У	25	Согласовано	47:23:1922001:72		
			Согласовано	47:23:1922001:90		
669	25	25	Согласовано	47:23:1922001:72		
			Согласовано	47:23:1922001:101		
670	30	н111У	Согласовано	47:23:1922001:73		
			Согласовано	47:23:0000000:126		
671	н111У	н110У	Согласовано	47:23:1922001:73		
			Согласовано	47:23:0000000:126		
672	н110У	н109У	Согласовано	47:23:1922001:73		
			Согласовано	47:23:0000000:126		
673	н109У	н108У	Согласовано	47:23:1922001:73		
			Согласовано	47:23:0000000:126		
674	н108У	27	Согласовано	47:23:1922001:73		
			Согласовано	47:23:0000000:126		
675	26	26	Согласовано	47:23:1922001:73		
			Согласовано	47:23:1922001:101		
676	26	12	Согласовано	47:23:1922001:73		
			Согласовано	47:23:1922001:110		

Всего листов: 142

Лист 52

**АКТ
СОГЛАСОВАНИЯ МЕСТОПОЛОЖЕНИЯ ГРАНИЦ ЗЕМЕЛЬНЫХ УЧАСТКОВ
ПРИ ВЫПОЛНЕНИИ КОМПЛЕКСНЫХ КАДАСТРОВЫХ РАБОТ**

47:23:1922001;47:23:1922002;47:23:1922003

наименование субъекта Российской Федерации, муниципального образования, населенного пункта, уникальные учетные номера кадастровых кварталов, а также иные сведения, позволяющие определить местоположение территории, на которой выполняются комплексные кадастровые работы

N п/п	Обозначение части (характерной точки) границы		Результат согласования (согласовано/ спорное)	Кадастровые номера или обозначения смежных земельных участков	Сведения о лице, представившем возражения	Реквизиты вступившего в законную силу судебного акта
	от т.	до т.				
1	2	3	4	5	6	7
677	12	н317У	Согласовано	47:23:1922001:73		
			Согласовано	47:23:1922001:111		
678	н317У	н318У	Согласовано	47:23:1922001:73		
			Согласовано	47:23:1922001:111		
679	н318У	30	Согласовано	47:23:1922001:73		
			Согласовано	47:23:1922001:111		
680	31	32	Согласовано	47:23:1922001:74		
			Согласовано	47:23:0000000:126		
681	32	н319У	Согласовано	47:23:1922001:74		
			Согласовано	47:23:1922001:111		
682	н319У	11	Согласовано	47:23:1922001:74		
			Согласовано	47:23:1922001:111		
683	10	33	Согласовано	47:23:1922001:74		
			Согласовано	47:23:0000000:126		
684	33	н320У	Согласовано	47:23:1922001:74		
			Согласовано	47:23:0000000:3У16		
685	н320У	н321У	Согласовано	47:23:1922001:74		
			Согласовано	47:23:0000000:3У16		
686	н321У	н322У	Согласовано	47:23:1922001:74		
			Согласовано	47:23:0000000:3У16		
687	н322У	34	Согласовано	47:23:1922001:74		
			Согласовано	47:23:0000000:3У16		
688	34	н323У	Согласовано	47:23:1922001:74		
			Согласовано	47:23:0000000:3У17		
689	н323У	31	Согласовано	47:23:1922001:74		
			Согласовано	47:23:0000000:3У17		

**АКТ
СОГЛАСОВАНИЯ МЕСТОПОЛОЖЕНИЯ ГРАНИЦ ЗЕМЕЛЬНЫХ УЧАСТКОВ
ПРИ ВЫПОЛНЕНИИ КОМПЛЕКСНЫХ КАДАСТРОВЫХ РАБОТ**

47:23:1922001;47:23:1922002;47:23:1922003

наименование субъекта Российской Федерации, муниципального образования, населенного пункта, уникальные учетные номера кадастровых кварталов, а также иные сведения, позволяющие определить местоположение территории, на которой выполняются комплексные кадастровые работы

N п/п	Обозначение части (характерной точки) границы		Результат согласования (согласовано/спорное)	Кадастровые номера или обозначения смежных земельных участков	Сведения о лице, представившем возражения	Реквизиты вступившего в законную силу судебного акта
	от т.	до т.				
1	2	3	4	5	6	7
690	28	н100У	Согласовано	47:23:1922001:75		
			Согласовано	47:23:0000000:126		
691	н100У	35	Согласовано	47:23:1922001:75		
			Согласовано	47:23:0000000:126		
692	35	н324У	Согласовано	47:23:1922001:75		
			Согласовано	47:23:1922001:76		
693	н324У	36	Согласовано	47:23:1922001:75		
			Согласовано	47:23:1922001:76		
694	36	н325У	Согласовано	47:23:1922001:75		
			Согласовано	47:23:1922001:89		
695	н325У	н326У	Согласовано	47:23:1922001:75		
			Согласовано	47:23:1922001:109		
696	н326У	29	Согласовано	47:23:1922001:75		
			Согласовано	47:23:1922001:109		
697	29	29	Согласовано	47:23:1922001:75		
			Согласовано	47:23:1922001:90		
698	35	37	Согласовано	47:23:1922001:76		
			Согласовано	47:23:0000000:126		
699	37	38	Согласовано	47:23:1922001:76		
			Согласовано	47:23:0000000:126		
700	38	39	Согласовано	47:23:1922001:76		
			Согласовано	47:23:0000000:126		
701	39	н327У	Согласовано	47:23:1922001:76		
			Согласовано	47:23:1922001:89		
702	н327У	н328У	Согласовано	47:23:1922001:76		
			Согласовано	47:23:1922001:89		

Всего листов: 142

Лист 54

**АКТ
СОГЛАСОВАНИЯ МЕСТОПОЛОЖЕНИЯ ГРАНИЦ ЗЕМЕЛЬНЫХ УЧАСТКОВ
ПРИ ВЫПОЛНЕНИИ КОМПЛЕКСНЫХ КАДАСТРОВЫХ РАБОТ**

47:23:1922001;47:23:1922002;47:23:1922003

наименование субъекта Российской Федерации, муниципального образования, населенного пункта, уникальные учетные номера кадастровых кварталов, а также иные сведения, позволяющие определить местоположение территории, на которой выполняются комплексные кадастровые работы

N п/п	Обозначение части (характерной точки) границы		Результат согласования (согласовано/ спорное)	Кадастровые номера или обозначения смежных земельных участков	Сведения о лице, представившем возражения	Реквизиты вступившего в законную силу судебного акта
	от т.	до т.				
1	2	3	4	5	6	7
703	н328У	н329У	Согласовано	47:23:1922001:76		
			Согласовано	47:23:1922001:89		
704	н329У	н330У	Согласовано	47:23:1922001:76		
			Согласовано	47:23:1922001:89		
705	н330У	н331У	Согласовано	47:23:1922001:76		
			Согласовано	47:23:1922001:89		
706	н331У	36	Согласовано	47:23:1922001:76		
			Согласовано	47:23:1922001:89		
707	40	41	Согласовано	47:23:1922001:78		
			Согласовано	47:23:0000000:126		
708	41	н332У	Согласовано	47:23:1922001:78		
			Согласовано	47:23:0000000:3У34		
709	н332У	н333У	Согласовано	47:23:1922001:78		
			Согласовано	47:23:0000000:3У34		
710	н333У	н334У	Согласовано	47:23:1922001:78		
			Согласовано	47:23:0000000:3У34		
711	н334У	н335У	Согласовано	47:23:1922001:78		
			Согласовано	47:23:0000000:3У34		
712	н335У	42	Согласовано	47:23:1922001:78		
			Согласовано	47:23:1922001:105		
713	42	н336У	Согласовано	47:23:1922001:78		
			Согласовано	47:23:1922001:92		
714	н336У	н337У	Согласовано	47:23:1922001:78		
			Согласовано	47:23:1922001:92		
715	н337У	43	Согласовано	47:23:1922001:78		
			Согласовано	47:23:1922001:92		

Всего листов: 142

Лист 55

**АКТ
СОГЛАСОВАНИЯ МЕСТОПОЛОЖЕНИЯ ГРАНИЦ ЗЕМЕЛЬНЫХ УЧАСТКОВ
ПРИ ВЫПОЛНЕНИИ КОМПЛЕКСНЫХ КАДАСТРОВЫХ РАБОТ**

47:23:1922001;47:23:1922002;47:23:1922003

наименование субъекта Российской Федерации, муниципального образования, населенного пункта, уникальные учетные номера кадастровых кварталов, а также иные сведения, позволяющие определить местоположение территории, на которой выполняются комплексные кадастровые работы

N п/п	Обозначение части (характерной точки) границы		Результат согласования (согласовано/ спорное)	Кадастровые номера или обозначения смежных земельных участков	Сведения о лице, представившем возражения	Реквизиты вступившего в законную силу судебного акта
	от т.	до т.				
1	2	3	4	5	6	7
716	43	40	Согласовано	47:23:1922001:78		
			Согласовано	47:23:1922001:83		
717	44	45	Согласовано	47:23:1922001:79		
			Согласовано	47:23:0000000:126		
718	45	н67У	Согласовано	47:23:1922001:79		
			Согласовано	47:23:0000000:126		
719	н67У	н66У	Согласовано	47:23:1922001:79		
			Согласовано	47:23:0000000:126		
720	н66У	н65У	Согласовано	47:23:1922001:79		
			Согласовано	47:23:0000000:126		
721	4	н77У	Согласовано	47:23:1922001:79		
			Согласовано	47:23:0000000:126		
722	н77У	н76У	Согласовано	47:23:1922001:79		
			Согласовано	47:23:0000000:126		
723	н76У	46	Согласовано	47:23:1922001:79		
			Согласовано	47:23:0000000:126		
724	46	н338У	Согласовано	47:23:1922001:79		
			Согласовано	47:23:1922001:82		
725	н338У	44	Согласовано	47:23:1922001:79		
			Согласовано	47:23:1922001:82		
726	47	48	Согласовано	47:23:1922001:80		
			Согласовано	47:23:0000000:126		
727	48	49	Согласовано	47:23:1922001:80		
			Согласовано	47:23:0000000:126		
728	49	13	Согласовано	47:23:1922001:80		
			Согласовано	47:23:0000000:126		

**АКТ
СОГЛАСОВАНИЯ МЕСТОПОЛОЖЕНИЯ ГРАНИЦ ЗЕМЕЛЬНЫХ УЧАСТКОВ
ПРИ ВЫПОЛНЕНИИ КОМПЛЕКСНЫХ КАДАСТРОВЫХ РАБОТ**

47:23:1922001;47:23:1922002;47:23:1922003

наименование субъекта Российской Федерации, муниципального образования, населенного пункта, уникальные учетные номера кадастровых кварталов, а также иные сведения, позволяющие определить местоположение территории, на которой выполняются комплексные кадастровые работы

N п/п	Обозначение части (характерной точки) границы		Результат согласования (согласовано/спорное)	Кадастровые номера или обозначения смежных земельных участков	Сведения о лице, представившем возражения	Реквизиты вступившего в законную силу судебного акта
	от т.	до т.				
1	2	3	4	5	6	7
729	7	н79У	Согласовано	47:23:1922001:81		
			Согласовано	47:23:0000000:126		
730	н79У	3	Согласовано	47:23:1922001:81		
			Согласовано	47:23:0000000:126		
731	2	8	Согласовано	47:23:1922001:81		
			Согласовано	47:23:0000000:126		
732	46	н75У	Согласовано	47:23:1922001:82		
			Согласовано	47:23:0000000:126		
733	н75У	50	Согласовано	47:23:1922001:82		
			Согласовано	47:23:0000000:126		
734	50	51	Согласовано	47:23:1922001:82		
			Согласовано	47:23:1922001:103		
735	51	н68У	Согласовано	47:23:1922001:82		
			Согласовано	47:23:0000000:126		
736	н68У	44	Согласовано	47:23:1922001:82		
			Согласовано	47:23:0000000:126		
737	52	40	Согласовано	47:23:1922001:83		
			Согласовано	47:23:0000000:126		
738	43	н339У	Согласовано	47:23:1922001:83		
			Согласовано	47:23:1922001:92		
739	н339У	53	Согласовано	47:23:1922001:83		
			Согласовано	47:23:1922001:92		
740	53	54	Согласовано	47:23:1922001:83		
			Согласовано	47:23:1922001:92		
741	54	55	Согласовано	47:23:1922001:83		
			Согласовано	47:23:0000000:126		

Всего листов: 142

Лист 57

**АКТ
СОГЛАСОВАНИЯ МЕСТОПОЛОЖЕНИЯ ГРАНИЦ ЗЕМЕЛЬНЫХ УЧАСТКОВ
ПРИ ВЫПОЛНЕНИИ КОМПЛЕКСНЫХ КАДАСТРОВЫХ РАБОТ**

47:23:1922001;47:23:1922002;47:23:1922003

наименование субъекта Российской Федерации, муниципального образования, населенного пункта, уникальные учетные номера кадастровых кварталов, а также иные сведения, позволяющие определить местоположение территории, на которой выполняются комплексные кадастровые работы

N п/п	Обозначение части (характерной точки) границы		Результат согласования (согласовано/ спорное)	Кадастровые номера или обозначения смежных земельных участков	Сведения о лице, представившем возражения	Реквизиты вступившего в законную силу судебного акта
	от т.	до т.				
1	2	3	4	5	6	7
742	55	56	Согласовано	47:23:1922001:83		
			Согласовано	47:23:1922001:91		
743	56	57	Согласовано	47:23:1922001:83		
			Согласовано	47:23:1922001:91		
744	57	52	Согласовано	47:23:1922001:83		
			Согласовано	47:23:1922001:119		
745	58	59	Согласовано	47:23:1922001:84		
			Согласовано	47:23:1922001:85		
746	59	60	Согласовано	47:23:1922001:84		
			Согласовано	47:23:0000000:126		
747	60	н340У	Согласовано	47:23:1922001:84		
			Согласовано	47:23:1922001:87		
748	н340У	н341У	Согласовано	47:23:1922001:84		
			Согласовано	47:23:1922001:87		
749	62	58	Согласовано	47:23:1922001:84		
			Согласовано	47:23:1922001:85		
750	н343У	64	Согласовано	47:23:1922001:85		
			Согласовано	47:23:1922001:350		
751	64	65	Согласовано	47:23:1922001:85		
			Согласовано	47:23:1922001:114		
752	64	64	Согласовано	47:23:1922001:85		
			Согласовано	47:23:1922001:117		
753	65	н34У	Согласовано	47:23:1922001:85		
			Согласовано	47:23:1922001:114		
754	н34У	59	Согласовано	47:23:1922001:85		
			Согласовано	47:23:0000000:126		

Всего листов: 142

Лист 58

**АКТ
СОГЛАСОВАНИЯ МЕСТОПОЛОЖЕНИЯ ГРАНИЦ ЗЕМЕЛЬНЫХ УЧАСТКОВ
ПРИ ВЫПОЛНЕНИИ КОМПЛЕКСНЫХ КАДАСТРОВЫХ РАБОТ**

47:23:1922001;47:23:1922002;47:23:1922003

наименование субъекта Российской Федерации, муниципального образования, населенного пункта, уникальные учетные номера кадастровых кварталов, а также иные сведения, позволяющие определить местоположение территории, на которой выполняются комплексные кадастровые работы

N п/п	Обозначение части (характерной точки) границы		Результат согласования (согласовано/ спорное)	Кадастровые номера или обозначения смежных земельных участков	Сведения о лице, представившем возражения	Реквизиты вступившего в законную силу судебного акта
	от т.	до т.				
1	2	3	4	5	6	7
755	66	67	Согласовано	47:23:1922001:86		
			Согласовано	47:23:0000000:126		
756	67	н344У	Согласовано	47:23:1922001:86		
			Согласовано	47:23:1922001:112		
757	н345У	н346У	Согласовано	47:23:1922001:86		
			Согласовано	47:23:1922001:87		
758	н346У	66	Согласовано	47:23:1922001:86		
			Согласовано	47:23:1922001:87		
759	60	66	Согласовано	47:23:1922001:87		
			Согласовано	47:23:0000000:126		
760	70	н325У	Согласовано	47:23:1922001:89		
			Согласовано	47:23:1922001:109		
761	39	71	Согласовано	47:23:1922001:89		
			Согласовано	47:23:0000000:126		
762	71	70	Согласовано	47:23:1922001:89		
			Согласовано	47:23:0000000:126		
763	72	73	Согласовано	47:23:1922001:90		
			Согласовано	47:23:0000000:126		
764	73	н347У	Согласовано	47:23:1922001:90		
			Согласовано	47:23:1922001:101		
765	н347У	25	Согласовано	47:23:1922001:90		
			Согласовано	47:23:1922001:101		
766	29	н348У	Согласовано	47:23:1922001:90		
			Согласовано	47:23:1922001:109		
767	н348У	н349У	Согласовано	47:23:1922001:90		
			Согласовано	47:23:1922001:109		

Всего листов: 142

Лист 59

**АКТ
СОГЛАСОВАНИЯ МЕСТОПОЛОЖЕНИЯ ГРАНИЦ ЗЕМЕЛЬНЫХ УЧАСТКОВ
ПРИ ВЫПОЛНЕНИИ КОМПЛЕКСНЫХ КАДАСТРОВЫХ РАБОТ**

47:23:1922001;47:23:1922002;47:23:1922003

наименование субъекта Российской Федерации, муниципального образования, населенного пункта, уникальные учетные номера кадастровых кварталов, а также иные сведения, позволяющие определить местоположение территории, на которой выполняются комплексные кадастровые работы

N п/п	Обозначение части (характерной точки) границы		Результат согласования (согласовано/ спорное)	Кадастровые номера или обозначения смежных земельных участков	Сведения о лице, представившем возражения	Реквизиты вступившего в законную силу судебного акта
	от т.	до т.				
1	2	3	4	5	6	7
768	н349У	н350У	Согласовано	47:23:1922001:90		
			Согласовано	47:23:1922001:109		
769	н350У	н351У	Согласовано	47:23:1922001:90		
			Согласовано	47:23:1922001:109		
770	н351У	72	Согласовано	47:23:1922001:90		
			Согласовано	47:23:1922001:109		
771	н89У	74	Согласовано	47:23:1922001:91		
			Согласовано	47:23:0000000:126		
772	74	75	Согласовано	47:23:1922001:91		
			Согласовано	47:23:0000000:126		
773	75	н352У	Согласовано	47:23:1922001:91		
			Согласовано	47:23:0000000:3У14		
774	н352У	н353У	Согласовано	47:23:1922001:91		
			Согласовано	47:23:0000000:3У14		
775	н353У	н354У	Согласовано	47:23:1922001:91		
			Согласовано	47:23:0000000:3У14		
776	н354У	76	Согласовано	47:23:1922001:91		
			Согласовано	47:23:0000000:3У14		
777	76	н355У	Согласовано	47:23:1922001:91		
			Согласовано	47:23:1922001:119		
778	н355У	н356У	Согласовано	47:23:1922001:91		
			Согласовано	47:23:1922001:119		
779	н356У	57	Согласовано	47:23:1922001:91		
			Согласовано	47:23:1922001:119		
780	55	н89У	Согласовано	47:23:1922001:91		
			Согласовано	47:23:0000000:126		

Всего листов: 142

Лист 60

**АКТ
СОГЛАСОВАНИЯ МЕСТОПОЛОЖЕНИЯ ГРАНИЦ ЗЕМЕЛЬНЫХ УЧАСТКОВ
ПРИ ВЫПОЛНЕНИИ КОМПЛЕКСНЫХ КАДАСТРОВЫХ РАБОТ**

47:23:1922001;47:23:1922002;47:23:1922003

наименование субъекта Российской Федерации, муниципального образования, населенного пункта, уникальные учетные номера кадастровых кварталов, а также иные сведения, позволяющие определить местоположение территории, на которой выполняются комплексные кадастровые работы

N п/п	Обозначение части (характерной точки) границы		Результат согласования (согласовано/ спорное)	Кадастровые номера или обозначения смежных земельных участков	Сведения о лице, представившем возражения	Реквизиты вступившего в законную силу судебного акта
	от т.	до т.				
1	2	3	4	5	6	7
781	77	78	Согласовано	47:23:1922001:92		
			Согласовано	47:23:0000000:126		
782	78	н90У	Согласовано	47:23:1922001:92		
			Согласовано	47:23:0000000:126		
783	н90У	54	Согласовано	47:23:1922001:92		
			Согласовано	47:23:0000000:126		
784	42	н357У	Согласовано	47:23:1922001:92		
			Согласовано	47:23:1922001:105		
785	н357У	77	Согласовано	47:23:1922001:92		
			Согласовано	47:23:1922001:105		
786	79	н33У	Согласовано	47:23:1922001:93		
			Согласовано	47:23:0000000:126		
787	н33У	80	Согласовано	47:23:1922001:93		
			Согласовано	47:23:0000000:126		
788	80	81	Согласовано	47:23:1922001:93		
			Согласовано	47:23:0000000:126		
789	81	172	Согласовано	47:23:1922001:93		
			Согласовано	47:23:1922001:349		
790	172	н358У	Согласовано	47:23:1922001:93		
			Согласовано	47:23:1922001:349		
791	н359У	84	Согласовано	47:23:1922001:93		
			Согласовано	47:23:1922001:112		
792	84	79	Согласовано	47:23:1922001:93		
			Согласовано	47:23:0000000:126		
793	85	112	Согласовано	47:23:1922001:94		
			Согласовано	47:23:1922001:102		

**АКТ
СОГЛАСОВАНИЯ МЕСТОПОЛОЖЕНИЯ ГРАНИЦ ЗЕМЕЛЬНЫХ УЧАСТКОВ
ПРИ ВЫПОЛНЕНИИ КОМПЛЕКСНЫХ КАДАСТРОВЫХ РАБОТ**

47:23:1922001;47:23:1922002;47:23:1922003

наименование субъекта Российской Федерации, муниципального образования, населенного пункта, уникальные учетные номера кадастровых кварталов, а также иные сведения, позволяющие определить местоположение территории, на которой выполняются комплексные кадастровые работы

N п/п	Обозначение части (характерной точки) границы		Результат согласования (согласовано/ спорное)	Кадастровые номера или обозначения смежных земельных участков	Сведения о лице, представившем возражения	Реквизиты вступившего в законную силу судебного акта
	от т.	до т.				
1	2	3	4	5	6	7
794	112	86	Согласовано	47:23:1922001:94		
			Согласовано	47:23:1922001:113		
795	86	87	Согласовано	47:23:1922001:94		
			Согласовано	47:23:1922001:113		
796	87	87	Согласовано	47:23:1922001:94		
			Согласовано	47:23:1922001:113		
797	87	87	Согласовано	47:23:1922001:94		
			Согласовано	47:23:1922001:97		
798	87	н360У	Согласовано	47:23:1922001:94		
			Согласовано	47:23:1922001:129		
799	н360У	88	Согласовано	47:23:1922001:94		
			Согласовано	47:23:1922001:129		
800	88	89	Согласовано	47:23:1922001:94		
			Согласовано	47:23:0000000:126		
801	89	85	Согласовано	47:23:1922001:94		
			Согласовано	47:23:0000000:126		
802	90	н58У	Согласовано	47:23:1922001:95		
			Согласовано	47:23:0000000:126		
803	н58У	н57У	Согласовано	47:23:1922001:95		
			Согласовано	47:23:0000000:126		
804	н57У	91	Согласовано	47:23:1922001:95		
			Согласовано	47:23:0000000:126		
805	91	92	Согласовано	47:23:1922001:95		
			Согласовано	47:23:0000000:126		
806	92	н86У	Согласовано	47:23:1922001:95		
			Согласовано	47:23:0000000:126		

Всего листов: 142

Лист 62

**АКТ
СОГЛАСОВАНИЯ МЕСТОПОЛОЖЕНИЯ ГРАНИЦ ЗЕМЕЛЬНЫХ УЧАСТКОВ
ПРИ ВЫПОЛНЕНИИ КОМПЛЕКСНЫХ КАДАСТРОВЫХ РАБОТ**

47:23:1922001;47:23:1922002;47:23:1922003

наименование субъекта Российской Федерации, муниципального образования, населенного пункта, уникальные учетные номера кадастровых кварталов, а также иные сведения, позволяющие определить местоположение территории, на которой выполняются комплексные кадастровые работы

N п/п	Обозначение части (характерной точки) границы		Результат согласования (согласовано/ спорное)	Кадастровые номера или обозначения смежных земельных участков	Сведения о лице, представившем возражения	Реквизиты вступившего в законную силу судебного акта
	от т.	до т.				
1	2	3	4	5	6	7
807	н86У	н85У	Согласовано	47:23:1922001:95		
			Согласовано	47:23:0000000:126		
808	н85У	н84У	Согласовано	47:23:1922001:95		
			Согласовано	47:23:0000000:126		
809	н84У	93	Согласовано	47:23:1922001:95		
			Согласовано	47:23:0000000:126		
810	93	н361У	Согласовано	47:23:1922001:95		
			Согласовано	47:23:1922001:123		
811	н361У	90	Согласовано	47:23:1922001:95		
			Согласовано	47:23:1922001:123		
812	94	н362У	Согласовано	47:23:1922001:96		
			Согласовано	47:23:1922001:118		
813	н362У	95	Согласовано	47:23:1922001:96		
			Согласовано	47:23:1922001:118		
814	95	н363У	Согласовано	47:23:1922001:96		
			Согласовано	47:23:0000000:3У14		
815	н363У	н364У	Согласовано	47:23:1922001:96		
			Согласовано	47:23:0000000:3У14		
816	н364У	н365У	Согласовано	47:23:1922001:96		
			Согласовано	47:23:0000000:3У14		
817	н365У	96	Согласовано	47:23:1922001:96		
			Согласовано	47:23:0000000:3У14		
818	96	97	Согласовано	47:23:1922001:96		
			Согласовано	47:23:0000000:126		
819	97	н366У	Согласовано	47:23:1922001:96		
			Согласовано	47:23:1922001:108		

**АКТ
СОГЛАСОВАНИЯ МЕСТОПОЛОЖЕНИЯ ГРАНИЦ ЗЕМЕЛЬНЫХ УЧАСТКОВ
ПРИ ВЫПОЛНЕНИИ КОМПЛЕКСНЫХ КАДАСТРОВЫХ РАБОТ**

47:23:1922001;47:23:1922002;47:23:1922003

наименование субъекта Российской Федерации, муниципального образования, населенного пункта, уникальные учетные номера кадастровых кварталов, а также иные сведения, позволяющие определить местоположение территории, на которой выполняются комплексные кадастровые работы

N п/п	Обозначение части (характерной точки) границы		Результат согласования (согласовано/ спорное)	Кадастровые номера или обозначения смежных земельных участков	Сведения о лице, представившем возражения	Реквизиты вступившего в законную силу судебного акта
	от т.	до т.				
1	2	3	4	5	6	7
820	н366У	98	Согласовано	47:23:1922001:96		
			Согласовано	47:23:1922001:108		
821	98	н367У	Согласовано	47:23:1922001:96		
			Согласовано	47:23:1922001:130		
822	н367У	н368У	Согласовано	47:23:1922001:96		
			Согласовано	47:23:1922001:130		
823	н368У	н369У	Согласовано	47:23:1922001:96		
			Согласовано	47:23:1922001:130		
824	н369У	99	Согласовано	47:23:1922001:96		
			Согласовано	47:23:1922001:130		
825	99	н99У	Согласовано	47:23:1922001:96		
			Согласовано	47:23:0000000:126		
826	н99У	н98У	Согласовано	47:23:1922001:96		
			Согласовано	47:23:0000000:126		
827	н98У	94	Согласовано	47:23:1922001:96		
			Согласовано	47:23:0000000:126		
828	100	101	Согласовано	47:23:1922001:97		
			Согласовано	47:23:0000000:126		
829	101	102	Согласовано	47:23:1922001:97		
			Согласовано	47:23:0000000:3У17		
830	102	87	Согласовано	47:23:1922001:97		
			Согласовано	47:23:1922001:129		
831	102	102	Согласовано	47:23:1922001:97		
			Согласовано	47:23:0000000:3У16		
832	87	н370У	Согласовано	47:23:1922001:97		
			Согласовано	47:23:1922001:113		

**АКТ
СОГЛАСОВАНИЯ МЕСТОПОЛОЖЕНИЯ ГРАНИЦ ЗЕМЕЛЬНЫХ УЧАСТКОВ
ПРИ ВЫПОЛНЕНИИ КОМПЛЕКСНЫХ КАДАСТРОВЫХ РАБОТ**

47:23:1922001;47:23:1922002;47:23:1922003

наименование субъекта Российской Федерации, муниципального образования, населенного пункта, уникальные учетные номера кадастровых кварталов, а также иные сведения, позволяющие определить местоположение территории, на которой выполняются комплексные кадастровые работы

N п/п	Обозначение части (характерной точки) границы		Результат согласования (согласовано/ спорное)	Кадастровые номера или обозначения смежных земельных участков	Сведения о лице, представившем возражения	Реквизиты вступившего в законную силу судебного акта
	от т.	до т.				
1	2	3	4	5	6	7
833	н370У	н371У	Согласовано	47:23:1922001:97		
			Согласовано	47:23:1922001:113		
834	н371У	н372У	Согласовано	47:23:1922001:97		
			Согласовано	47:23:1922001:113		
835	н372У	100	Согласовано	47:23:1922001:97		
			Согласовано	47:23:1922001:113		
836	103	104	Согласовано	47:23:1922001:99		
			Согласовано	47:23:0000000:126		
837	104	н373У	Согласовано	47:23:1922001:99		
			Согласовано	47:23:1922001:114		
838	н373У	105	Согласовано	47:23:1922001:99		
			Согласовано	47:23:1922001:114		
839	105	н374У	Согласовано	47:23:1922001:99		
			Согласовано	47:23:1922001:104		
840	н374У	н375У	Согласовано	47:23:1922001:99		
			Согласовано	47:23:1922001:104		
841	н375У	106	Согласовано	47:23:1922001:99		
			Согласовано	47:23:1922001:104		
842	106	н38У	Согласовано	47:23:1922001:99		
			Согласовано	47:23:0000000:126		
843	н38У	н37У	Согласовано	47:23:1922001:99		
			Согласовано	47:23:0000000:126		
844	н37У	н36У	Согласовано	47:23:1922001:99		
			Согласовано	47:23:0000000:126		
845	н36У	103	Согласовано	47:23:1922001:99		
			Согласовано	47:23:0000000:126		

Всего листов: 142

Лист 65

**АКТ
СОГЛАСОВАНИЯ МЕСТОПОЛОЖЕНИЯ ГРАНИЦ ЗЕМЕЛЬНЫХ УЧАСТКОВ
ПРИ ВЫПОЛНЕНИИ КОМПЛЕКСНЫХ КАДАСТРОВЫХ РАБОТ**

47:23:1922001;47:23:1922002;47:23:1922003

наименование субъекта Российской Федерации, муниципального образования, населенного пункта, уникальные учетные номера кадастровых кварталов, а также иные сведения, позволяющие определить местоположение территории, на которой выполняются комплексные кадастровые работы

N п/п	Обозначение части (характерной точки) границы		Результат согласования (согласовано/ спорное)	Кадастровые номера или обозначения смежных земельных участков	Сведения о лице, представившем возражения	Реквизиты вступившего в законную силу судебного акта
	от т.	до т.				
1	2	3	4	5	6	7
846	73	107	Согласовано	47:23:1922001:101		
			Согласовано	47:23:0000000:126		
847	107	н376У	Согласовано	47:23:1922001:101		
			Согласовано	47:23:1922001:110		
848	н376У	н377У	Согласовано	47:23:1922001:101		
			Согласовано	47:23:1922001:110		
849	н377У	26	Согласовано	47:23:1922001:101		
			Согласовано	47:23:1922001:110		
850	108	н115У	Согласовано	47:23:1922001:102		
			Согласовано	47:23:0000000:126		
851	н115У	109	Согласовано	47:23:1922001:102		
			Согласовано	47:23:0000000:126		
852	109	110	Согласовано	47:23:1922001:102		
			Согласовано	47:23:0000000:126		
853	110	111	Согласовано	47:23:1922001:102		
			Согласовано	47:23:0000000:126		
854	111	112	Согласовано	47:23:1922001:102		
			Согласовано	47:23:1922001:113		
855	85	113	Согласовано	47:23:1922001:102		
			Согласовано	47:23:0000000:126		
856	113	114	Согласовано	47:23:1922001:102		
			Согласовано	47:23:0000000:126		
857	114	115	Согласовано	47:23:1922001:102		
			Согласовано	47:23:0000000:126		
858	115	108	Согласовано	47:23:1922001:102		
			Согласовано	47:23:0000000:126		

**АКТ
СОГЛАСОВАНИЯ МЕСТОПОЛОЖЕНИЯ ГРАНИЦ ЗЕМЕЛЬНЫХ УЧАСТКОВ
ПРИ ВЫПОЛНЕНИИ КОМПЛЕКСНЫХ КАДАСТРОВЫХ РАБОТ**

47:23:1922001;47:23:1922002;47:23:1922003

наименование субъекта Российской Федерации, муниципального образования, населенного пункта, уникальные учетные номера кадастровых кварталов, а также иные сведения, позволяющие определить местоположение территории, на которой выполняются комплексные кадастровые работы

N п/п	Обозначение части (характерной точки) границы		Результат согласования (согласовано/ спорное)	Кадастровые номера или обозначения смежных земельных участков	Сведения о лице, представившем возражения	Реквизиты вступившего в законную силу судебного акта
	от т.	до т.				
1	2	3	4	5	6	7
859	50	н74У	Согласовано	47:23:1922001:103		
			Согласовано	47:23:0000000:126		
860	н74У	н73У	Согласовано	47:23:1922001:103		
			Согласовано	47:23:0000000:126		
861	н73У	н72У	Согласовано	47:23:1922001:103		
			Согласовано	47:23:0000000:126		
862	н72У	н71У	Согласовано	47:23:1922001:103		
			Согласовано	47:23:0000000:126		
863	н71У	н70У	Согласовано	47:23:1922001:103		
			Согласовано	47:23:0000000:126		
864	н70У	116	Согласовано	47:23:1922001:103		
			Согласовано	47:23:0000000:126		
865	116	117	Согласовано	47:23:1922001:103		
			Согласовано	47:23:0000000:126		
866	117	н69У	Согласовано	47:23:1922001:103		
			Согласовано	47:23:0000000:126		
867	н69У	51	Согласовано	47:23:1922001:103		
			Согласовано	47:23:0000000:126		
868	105	133	Согласовано	47:23:1922001:104		
			Согласовано	47:23:1922001:114		
869	133	133	Согласовано	47:23:1922001:104		
			Согласовано	47:23:1922001:117		
870	н378У	н379У	Согласовано	47:23:1922001:104		
			Согласовано	47:23:1922001:117		
871	н379У	н380У	Согласовано	47:23:1922001:104		
			Согласовано	47:23:1922001:117		

АКТ
СОГЛАСОВАНИЯ МЕСТОПОЛОЖЕНИЯ ГРАНИЦ ЗЕМЕЛЬНЫХ УЧАСТКОВ
ПРИ ВЫПОЛНЕНИИ КОМПЛЕКСНЫХ КАДАСТРОВЫХ РАБОТ

47:23:1922001;47:23:1922002;47:23:1922003

наименование субъекта Российской Федерации, муниципального образования, населенного пункта, уникальные учетные номера кадастровых кварталов, а также иные сведения, позволяющие определить местоположение территории, на которой выполняются комплексные кадастровые работы

N п/п	Обозначение части (характерной точки) границы		Результат согласования (согласовано/ спорное)	Кадастровые номера или обозначения смежных земельных участков	Сведения о лице, представившем возражения	Реквизиты вступившего в законную силу судебного акта
	от т.	до т.				
1	2	3	4	5	6	7
872	н380У	118	Согласовано	47:23:1922001:104		
			Согласовано	47:23:1922001:117		
873	118	н43У	Согласовано	47:23:1922001:104		
			Согласовано	47:23:0000000:126		
874	н43У	н42У	Согласовано	47:23:1922001:104		
			Согласовано	47:23:0000000:126		
875	н42У	н41У	Согласовано	47:23:1922001:104		
			Согласовано	47:23:0000000:126		
876	н41У	119	Согласовано	47:23:1922001:104		
			Согласовано	47:23:0000000:126		
877	119	н40У	Согласовано	47:23:1922001:104		
			Согласовано	47:23:0000000:126		
878	н40У	н39У	Согласовано	47:23:1922001:104		
			Согласовано	47:23:0000000:126		
879	н39У	106	Согласовано	47:23:1922001:104		
			Согласовано	47:23:0000000:126		
880	н335У	121	Согласовано	47:23:1922001:105		
			Согласовано	47:23:0000000:3У34		
881	121	122	Согласовано	47:23:1922001:105		
			Согласовано	47:23:0000000:3У15		
882	121	121	Согласовано	47:23:1922001:105		
			Согласовано	47:23:0000000:3У35		
883	122	77	Согласовано	47:23:1922001:105		
			Согласовано	47:23:0000000:126		
884	123	124	Согласовано	47:23:1922001:106		
			Согласовано	47:23:0000000:126		

Всего листов: 142

Лист 68

АКТ
СОГЛАСОВАНИЯ МЕСТОПОЛОЖЕНИЯ ГРАНИЦ ЗЕМЕЛЬНЫХ УЧАСТКОВ
ПРИ ВЫПОЛНЕНИИ КОМПЛЕКСНЫХ КАДАСТРОВЫХ РАБОТ

47:23:1922001;47:23:1922002;47:23:1922003

наименование субъекта Российской Федерации, муниципального образования, населенного пункта, уникальные учетные номера кадастровых кварталов, а также иные сведения, позволяющие определить местоположение территории, на которой выполняются комплексные кадастровые работы

N п/п	Обозначение части (характерной точки) границы		Результат согласования (согласовано/ спорное)	Кадастровые номера или обозначения смежных земельных участков	Сведения о лице, представившем возражения	Реквизиты вступившего в законную силу судебного акта
	от т.	до т.				
1	2	3	4	5	6	7
885	124	н14У	Согласовано	47:23:1922001:106		
			Согласовано	47:23:0000000:126		
886	н14У	н13У	Согласовано	47:23:1922001:106		
			Согласовано	47:23:0000000:126		
887	н13У	н12У	Согласовано	47:23:1922001:106		
			Согласовано	47:23:0000000:126		
888	н12У	н11У	Согласовано	47:23:1922001:106		
			Согласовано	47:23:0000000:126		
889	н11У	н10У	Согласовано	47:23:1922001:106		
			Согласовано	47:23:0000000:126		
890	н10У	н9У	Согласовано	47:23:1922001:106		
			Согласовано	47:23:0000000:126		
891	н381У	н382У	Согласовано	47:23:1922001:106		
			Согласовано	47:23:1922001:107		
892	н382У	123	Согласовано	47:23:1922001:106		
			Согласовано	47:23:1922001:107		
893	127	123	Согласовано	47:23:1922001:107		
			Согласовано	47:23:0000000:126		
894	н17У	н16У	Согласовано	47:23:1922001:107		
			Согласовано	47:23:0000000:126		
895	н16У	н15У	Согласовано	47:23:1922001:107		
			Согласовано	47:23:0000000:126		
896	н15У	127	Согласовано	47:23:1922001:107		
			Согласовано	47:23:0000000:126		
897	97	129	Согласовано	47:23:1922001:108		
			Согласовано	47:23:0000000:126		

**АКТ
СОГЛАСОВАНИЯ МЕСТОПОЛОЖЕНИЯ ГРАНИЦ ЗЕМЕЛЬНЫХ УЧАСТКОВ
ПРИ ВЫПОЛНЕНИИ КОМПЛЕКСНЫХ КАДАСТРОВЫХ РАБОТ**

47:23:1922001;47:23:1922002;47:23:1922003

наименование субъекта Российской Федерации, муниципального образования, населенного пункта, уникальные учетные номера кадастровых кварталов, а также иные сведения, позволяющие определить местоположение территории, на которой выполняются комплексные кадастровые работы

N п/п	Обозначение части (характерной точки) границы		Результат согласования (согласовано/ спорное)	Кадастровые номера или обозначения смежных земельных участков	Сведения о лице, представившем возражения	Реквизиты вступившего в законную силу судебного акта
	от т.	до т.				
1	2	3	4	5	6	7
898	129	130	Согласовано	47:23:1922001:108		
			Согласовано	47:23:000000:3У13		
899	130	98	Согласовано	47:23:1922001:108		
			Согласовано	47:23:1922001:130		
900	70	72	Согласовано	47:23:1922001:109		
			Согласовано	47:23:0000000:126		
901	107	9	Согласовано	47:23:1922001:110		
			Согласовано	47:23:0000000:126		
902	12	12	Согласовано	47:23:1922001:110		
			Согласовано	47:23:1922001:111		
903	32	н113У	Согласовано	47:23:1922001:111		
			Согласовано	47:23:0000000:126		
904	н113У	н112У	Согласовано	47:23:1922001:111		
			Согласовано	47:23:0000000:126		
905	н112У	30	Согласовано	47:23:1922001:111		
			Согласовано	47:23:0000000:126		
906	67	131	Согласовано	47:23:1922001:112		
			Согласовано	47:23:0000000:126		
907	131	132	Согласовано	47:23:1922001:112		
			Согласовано	47:23:0000000:126		
908	132	84	Согласовано	47:23:1922001:112		
			Согласовано	47:23:0000000:126		
909	87	87	Согласовано	47:23:1922001:113		
			Согласовано	47:23:1922001:129		
910	111	н114У	Согласовано	47:23:1922001:113		
			Согласовано	47:23:0000000:126		

**АКТ
СОГЛАСОВАНИЯ МЕСТОПОЛОЖЕНИЯ ГРАНИЦ ЗЕМЕЛЬНЫХ УЧАСТКОВ
ПРИ ВЫПОЛНЕНИИ КОМПЛЕКСНЫХ КАДАСТРОВЫХ РАБОТ**

47:23:1922001;47:23:1922002;47:23:1922003

наименование субъекта Российской Федерации, муниципального образования, населенного пункта, уникальные учетные номера кадастровых кварталов, а также иные сведения, позволяющие определить местоположение территории, на которой выполняются комплексные кадастровые работы

N п/п	Обозначение части (характерной точки) границы		Результат согласования (согласовано/ спорное)	Кадастровые номера или обозначения смежных земельных участков	Сведения о лице, представившем возражения	Реквизиты вступившего в законную силу судебного акта
	от т.	до т.				
1	2	3	4	5	6	7
911	н114У	100	Согласовано	47:23:1922001:113		
			Согласовано	47:23:0000000:126		
912	64	133	Согласовано	47:23:1922001:114		
			Согласовано	47:23:1922001:117		
913	64	64	Согласовано	47:23:1922001:114		
			Согласовано	47:23:1922001:350		
914	104	н35У	Согласовано	47:23:1922001:114		
			Согласовано	47:23:0000000:126		
915	н35У	н34У	Согласовано	47:23:1922001:114		
			Согласовано	47:23:0000000:126		
916	14	134	Согласовано	47:23:1922001:115		
			Согласовано	47:23:0000000:126		
917	134	19	Согласовано	47:23:1922001:115		
			Согласовано	47:23:0000000:126		
918	22	135	Согласовано	47:23:1922001:115		
			Согласовано	47:23:0000000:3У12		
919	135	136	Согласовано	47:23:1922001:115		
			Согласовано	47:23:0000000:3У12		
920	136	137	Согласовано	47:23:1922001:115		
			Согласовано	47:23:0000000:126		
921	137	н7У	Согласовано	47:23:1922001:115		
			Согласовано	47:23:0000000:126		
922	н7У	138	Согласовано	47:23:1922001:115		
			Согласовано	47:23:0000000:126		
923	138	н6У	Согласовано	47:23:1922001:115		
			Согласовано	47:23:0000000:126		

Всего листов: 142

Лист 71

**АКТ
СОГЛАСОВАНИЯ МЕСТОПОЛОЖЕНИЯ ГРАНИЦ ЗЕМЕЛЬНЫХ УЧАСТКОВ
ПРИ ВЫПОЛНЕНИИ КОМПЛЕКСНЫХ КАДАСТРОВЫХ РАБОТ**

47:23:1922001;47:23:1922002;47:23:1922003

наименование субъекта Российской Федерации, муниципального образования, населенного пункта, уникальные учетные номера кадастровых кварталов, а также иные сведения, позволяющие определить местоположение территории, на которой выполняются комплексные кадастровые работы

N п/п	Обозначение части (характерной точки) границы		Результат согласования (согласовано/ спорное)	Кадастровые номера или обозначения смежных земельных участков	Сведения о лице, представившем возражения	Реквизиты вступившего в законную силу судебного акта
	от т.	до т.				
1	2	3	4	5	6	7
924	н6У	15	Согласовано	47:23:1922001:115		
			Согласовано	47:23:0000000:126		
925	139	н95У	Согласовано	47:23:1922001:116		
			Согласовано	47:23:0000000:126		
926	н95У	140	Согласовано	47:23:1922001:116		
			Согласовано	47:23:0000000:126		
927	140	н94У	Согласовано	47:23:1922001:116		
			Согласовано	47:23:0000000:126		
928	н94У	н93У	Согласовано	47:23:1922001:116		
			Согласовано	47:23:0000000:126		
929	н93У	н92У	Согласовано	47:23:1922001:116		
			Согласовано	47:23:0000000:126		
930	н92У	н91У	Согласовано	47:23:1922001:116		
			Согласовано	47:23:0000000:126		
931	н91У	141	Согласовано	47:23:1922001:116		
			Согласовано	47:23:0000000:126		
932	141	142	Согласовано	47:23:1922001:116		
			Согласовано	47:23:1922001:128		
933	142	142	Согласовано	47:23:1922001:116		
			Согласовано	47:23:1922001:128		
934	142	н383У	Согласовано	47:23:1922001:116		
			Согласовано	47:23:0000000:3У36		
935	н383У	н384У	Согласовано	47:23:1922001:116		
			Согласовано	47:23:0000000:3У36		
936	н384У	139	Согласовано	47:23:1922001:116		
			Согласовано	47:23:0000000:3У36		

**АКТ
СОГЛАСОВАНИЯ МЕСТОПОЛОЖЕНИЯ ГРАНИЦ ЗЕМЕЛЬНЫХ УЧАСТКОВ
ПРИ ВЫПОЛНЕНИИ КОМПЛЕКСНЫХ КАДАСТРОВЫХ РАБОТ**

47:23:1922001;47:23:1922002;47:23:1922003

наименование субъекта Российской Федерации, муниципального образования, населенного пункта, уникальные учетные номера кадастровых кварталов, а также иные сведения, позволяющие определить местоположение территории, на которой выполняются комплексные кадастровые работы

N п/п	Обозначение части (характерной точки) границы		Результат согласования (согласовано/ спорное)	Кадастровые номера или обозначения смежных земельных участков	Сведения о лице, представившем возражения	Реквизиты вступившего в законную силу судебного акта
	от т.	до т.				
1	2	3	4	5	6	7
937	64	143	Согласовано	47:23:1922001:117		
			Согласовано	47:23:1922001:350		
938	143	118	Согласовано	47:23:1922001:117		
			Согласовано	47:23:0000000:126		
939	94	144	Согласовано	47:23:1922001:118		
			Согласовано	47:23:0000000:126		
940	144	н385У	Согласовано	47:23:1922001:118		
			Согласовано	47:23:1922001:119		
941	н385У	н386У	Согласовано	47:23:1922001:118		
			Согласовано	47:23:1922001:119		
942	н386У	н387У	Согласовано	47:23:1922001:118		
			Согласовано	47:23:1922001:119		
943	н387У	н388У	Согласовано	47:23:1922001:118		
			Согласовано	47:23:0000000:3У14		
944	н388У	95	Согласовано	47:23:1922001:118		
			Согласовано	47:23:0000000:3У14		
945	76	н387У	Согласовано	47:23:1922001:119		
			Согласовано	47:23:0000000:3У14		
946	144	52	Согласовано	47:23:1922001:119		
			Согласовано	47:23:0000000:126		
947	93	6	Согласовано	47:23:1922001:123		
			Согласовано	47:23:0000000:126		
948	5	90	Согласовано	47:23:1922001:123		
			Согласовано	47:23:0000000:126		
949	145	146	Согласовано	47:23:1922001:128		
			Согласовано	47:23:0000000:3У15		

**АКТ
СОГЛАСОВАНИЯ МЕСТОПОЛОЖЕНИЯ ГРАНИЦ ЗЕМЕЛЬНЫХ УЧАСТКОВ
ПРИ ВЫПОЛНЕНИИ КОМПЛЕКСНЫХ КАДАСТРОВЫХ РАБОТ**

47:23:1922001;47:23:1922002;47:23:1922003

наименование субъекта Российской Федерации, муниципального образования, населенного пункта, уникальные учетные номера кадастровых кварталов, а также иные сведения, позволяющие определить местоположение территории, на которой выполняются комплексные кадастровые работы

N п/п	Обозначение части (характерной точки) границы		Результат согласования (согласовано/ спорное)	Кадастровые номера или обозначения смежных земельных участков	Сведения о лице, представившем возражения	Реквизиты вступившего в законную силу судебного акта
	от т.	до т.				
1	2	3	4	5	6	7
950	146	146	Согласовано	47:23:1922001:128		
			Согласовано	47:23:000000:3У35		
951	146	н389У	Согласовано	47:23:1922001:128		
			Согласовано	47:23:000000:3У36		
952	н389У	н390У	Согласовано	47:23:1922001:128		
			Согласовано	47:23:000000:3У36		
953	н390У	н391У	Согласовано	47:23:1922001:128		
			Согласовано	47:23:000000:3У36		
954	н391У	142	Согласовано	47:23:1922001:128		
			Согласовано	47:23:000000:3У36		
955	141	147	Согласовано	47:23:1922001:128		
			Согласовано	47:23:000000:126		
956	147	145	Согласовано	47:23:1922001:128		
			Согласовано	47:23:000000:126		
957	102	148	Согласовано	47:23:1922001:129		
			Согласовано	47:23:000000:3У16		
958	102	102	Согласовано	47:23:1922001:129		
			Согласовано	47:23:000000:3У17		
959	148	88	Согласовано	47:23:1922001:129		
			Согласовано	47:23:000000:126		
960	149	н87У	Согласовано	47:23:1922001:130		
			Согласовано	47:23:000000:126		
961	н87У	150	Согласовано	47:23:1922001:130		
			Согласовано	47:23:000000:126		
962	150	151	Согласовано	47:23:1922001:130		
			Согласовано	47:23:000000:126		

Всего листов: 142

Лист 74

**АКТ
СОГЛАСОВАНИЯ МЕСТОПОЛОЖЕНИЯ ГРАНИЦ ЗЕМЕЛЬНЫХ УЧАСТКОВ
ПРИ ВЫПОЛНЕНИИ КОМПЛЕКСНЫХ КАДАСТРОВЫХ РАБОТ**

47:23:1922001;47:23:1922002;47:23:1922003

наименование субъекта Российской Федерации, муниципального образования, населенного пункта, уникальные учетные номера кадастровых кварталов, а также иные сведения, позволяющие определить местоположение территории, на которой выполняются комплексные кадастровые работы

N п/п	Обозначение части (характерной точки) границы		Результат согласования (согласовано/ спорное)	Кадастровые номера или обозначения смежных земельных участков	Сведения о лице, представившем возражения	Реквизиты вступившего в законную силу судебного акта
	от т.	до т.				
1	2	3	4	5	6	7
963	151	99	Согласовано	47:23:1922001:130		
			Согласовано	47:23:0000000:126		
964	130	152	Согласовано	47:23:1922001:130		
			Согласовано	47:23:0000000:3У13		
965	152	149	Согласовано	47:23:1922001:130		
			Согласовано	47:23:0000000:3У13		
966	153	н55У	Согласовано	47:23:1922001:344		
			Согласовано	47:23:0000000:126		
967	н55У	154	Согласовано	47:23:1922001:344		
			Согласовано	47:23:1922001:353		
968	154	н392У	Согласовано	47:23:1922001:344		
			Согласовано	47:23:1922001:353		
969	н392У	н393У	Согласовано	47:23:1922001:344		
			Согласовано	47:23:1922001:353		
970	н393У	155	Согласовано	47:23:1922001:344		
			Согласовано	47:23:1922001:353		
971	155	156	Согласовано	47:23:1922001:344		
			Согласовано	47:23:1922001:345		
972	158	153	Согласовано	47:23:1922001:344		
			Согласовано	47:23:0000000:126		
973	155	159	Согласовано	47:23:1922001:345		
			Согласовано	47:23:1922001:353		
974	159	160	Согласовано	47:23:1922001:345		
			Согласовано	47:23:0000000:126		
975	161	162	Согласовано	47:23:1922001:346		
			Согласовано	47:23:1922001:351		

**АКТ
СОГЛАСОВАНИЯ МЕСТОПОЛОЖЕНИЯ ГРАНИЦ ЗЕМЕЛЬНЫХ УЧАСТКОВ
ПРИ ВЫПОЛНЕНИИ КОМПЛЕКСНЫХ КАДАСТРОВЫХ РАБОТ**

47:23:1922001;47:23:1922002;47:23:1922003

наименование субъекта Российской Федерации, муниципального образования, населенного пункта, уникальные учетные номера кадастровых кварталов, а также иные сведения, позволяющие определить местоположение территории, на которой выполняются комплексные кадастровые работы

N п/п	Обозначение части (характерной точки) границы		Результат согласования (согласовано/спорное)	Кадастровые номера или обозначения смежных земельных участков	Сведения о лице, представившем возражения	Реквизиты вступившего в законную силу судебного акта
	от т.	до т.				
1	2	3	4	5	6	7
976	н1У	164	Согласовано	47:23:1922001:346		
			Согласовано	47:23:0000000:126		
977	164	161	Согласовано	47:23:1922001:346		
			Согласовано	47:23:1922001:347		
978	164	165	Согласовано	47:23:1922001:347		
			Согласовано	47:23:0000000:126		
979	165	166	Согласовано	47:23:1922001:347		
			Согласовано	47:23:0000000:126		
980	166	161	Согласовано	47:23:1922001:347		
			Согласовано	47:23:1922001:351		
981	167	168	Согласовано	47:23:1922001:348		
			Согласовано	47:23:0000000:126		
982	168	169	Согласовано	47:23:1922001:348		
			Согласовано	47:23:0000000:126		
983	170	н397У	Согласовано	47:23:1922001:348		
			Согласовано	47:23:1922001:352		
984	н397У	н398У	Согласовано	47:23:1922001:348		
			Согласовано	47:23:1922001:352		
985	н398У	н399У	Согласовано	47:23:1922001:348		
			Согласовано	47:23:1922001:352		
986	н399У	н400У	Согласовано	47:23:1922001:348		
			Согласовано	47:23:1922001:352		
987	н400У	167	Согласовано	47:23:1922001:348		
			Согласовано	47:23:1922001:352		
988	171	н401У	Согласовано	47:23:1922001:349		
			Согласовано	47:23:1922001:352		

**АКТ
СОГЛАСОВАНИЯ МЕСТОПОЛОЖЕНИЯ ГРАНИЦ ЗЕМЕЛЬНЫХ УЧАСТКОВ
ПРИ ВЫПОЛНЕНИИ КОМПЛЕКСНЫХ КАДАСТРОВЫХ РАБОТ**

47:23:1922001;47:23:1922002;47:23:1922003

наименование субъекта Российской Федерации, муниципального образования, населенного пункта, уникальные учетные номера кадастровых кварталов, а также иные сведения, позволяющие определить местоположение территории, на которой выполняются комплексные кадастровые работы

N п/п	Обозначение части (характерной точки) границы		Результат согласования (согласовано/ спорное)	Кадастровые номера или обозначения смежных земельных участков	Сведения о лице, представившем возражения	Реквизиты вступившего в законную силу судебного акта
	от т.	до т.				
1	2	3	4	5	6	7
989	81	н32У	Согласовано	47:23:1922001:349		
			Согласовано	47:23:0000000:126		
990	н32У	173	Согласовано	47:23:1922001:349		
			Согласовано	47:23:0000000:126		
991	173	н31У	Согласовано	47:23:1922001:349		
			Согласовано	47:23:0000000:126		
992	н31У	н30У	Согласовано	47:23:1922001:349		
			Согласовано	47:23:0000000:126		
993	н30У	174	Согласовано	47:23:1922001:349		
			Согласовано	47:23:0000000:126		
994	174	н402У	Согласовано	47:23:1922001:349		
			Согласовано	47:23:1922001:352		
995	н402У	н403У	Согласовано	47:23:1922001:349		
			Согласовано	47:23:1922001:352		
996	н403У	171	Согласовано	47:23:1922001:349		
			Согласовано	47:23:1922001:352		
997	176	143	Согласовано	47:23:1922001:350		
			Согласовано	47:23:0000000:126		
998	166	177	Согласовано	47:23:1922001:351		
			Согласовано	47:23:0000000:126		
999	174	н29У	Согласовано	47:23:1922001:352		
			Согласовано	47:23:0000000:126		
1000	н29У	н28У	Согласовано	47:23:1922001:352		
			Согласовано	47:23:0000000:126		
1001	н28У	н27У	Согласовано	47:23:1922001:352		
			Согласовано	47:23:0000000:126		

Всего листов: 142

Лист 77

АКТ
СОГЛАСОВАНИЯ МЕСТОПОЛОЖЕНИЯ ГРАНИЦ ЗЕМЕЛЬНЫХ УЧАСТКОВ
ПРИ ВЫПОЛНЕНИИ КОМПЛЕКСНЫХ КАДАСТРОВЫХ РАБОТ

47:23:1922001;47:23:1922002;47:23:1922003

наименование субъекта Российской Федерации, муниципального образования, населенного пункта, уникальные учетные номера кадастровых кварталов, а также иные сведения, позволяющие определить местоположение территории, на которой выполняются комплексные кадастровые работы

N п/п	Обозначение части (характерной точки) границы		Результат согласования (согласовано/ спорное)	Кадастровые номера или обозначения смежных земельных участков	Сведения о лице, представившем возражения	Реквизиты вступившего в законную силу судебного акта
	от т.	до т.				
1	2	3	4	5	6	7
1002	н27У	н26У	Согласовано	47:23:1922001:352		
			Согласовано	47:23:0000000:126		
1003	н26У	н25У	Согласовано	47:23:1922001:352		
			Согласовано	47:23:0000000:126		
1004	н25У	167	Согласовано	47:23:1922001:352		
			Согласовано	47:23:0000000:126		
1005	н55У	н54У	Согласовано	47:23:1922001:353		
			Согласовано	47:23:0000000:126		
1006	н54У	н405У	Согласовано	47:23:1922001:353		
			Согласовано	47:23:0000000:3У11		
1007	н405У	н406У	Согласовано	47:23:1922001:353		
			Согласовано	47:23:0000000:3У11		
1008	н406У	н407У	Согласовано	47:23:1922001:353		
			Согласовано	47:23:0000000:3У11		
1009	н407У	н408У	Согласовано	47:23:1922001:353		
			Согласовано	47:23:0000000:3У11		
1010	н408У	179	Согласовано	47:23:1922001:353		
			Согласовано	47:23:0000000:3У11		
1011	179	н44У	Согласовано	47:23:1922001:353		
			Согласовано	47:23:0000000:3У11		
1012	н44У	159	Согласовано	47:23:1922001:353		
			Согласовано	47:23:0000000:126		
1013	180	н170У	Согласовано	47:23:1922002:1		
			Согласовано	47:23:0000000:126		
1014	н170У	181	Согласовано	47:23:1922002:1		
			Согласовано	47:23:0000000:126		

Всего листов: 142

Лист 78

**АКТ
СОГЛАСОВАНИЯ МЕСТОПОЛОЖЕНИЯ ГРАНИЦ ЗЕМЕЛЬНЫХ УЧАСТКОВ
ПРИ ВЫПОЛНЕНИИ КОМПЛЕКСНЫХ КАДАСТРОВЫХ РАБОТ**

47:23:1922001;47:23:1922002;47:23:1922003

наименование субъекта Российской Федерации, муниципального образования, населенного пункта, уникальные учетные номера кадастровых кварталов, а также иные сведения, позволяющие определить местоположение территории, на которой выполняются комплексные кадастровые работы

N п/п	Обозначение части (характерной точки) границы		Результат согласования (согласовано/ спорное)	Кадастровые номера или обозначения смежных земельных участков	Сведения о лице, представившем возражения	Реквизиты вступившего в законную силу судебного акта
	от т.	до т.				
1	2	3	4	5	6	7
1015	181	182	Согласовано	47:23:1922002:1		
			Согласовано	47:23:1922002:3		
1016	182	н175У	Согласовано	47:23:1922002:1		
			Согласовано	47:23:0000000:126		
1017	н175У	н174У	Согласовано	47:23:1922002:1		
			Согласовано	47:23:0000000:126		
1018	н174У	н173У	Согласовано	47:23:1922002:1		
			Согласовано	47:23:0000000:126		
1019	н173У	183	Согласовано	47:23:1922002:1		
			Согласовано	47:23:0000000:126		
1020	183	183	Согласовано	47:23:1922002:1		
			Согласовано	47:23:0000000:126		
1021	183	н409У	Согласовано	47:23:1922002:1		
			Согласовано	47:23:1922002:112		
1022	н409У	180	Согласовано	47:23:1922002:1		
			Согласовано	47:23:1922002:112		
1023	184	185	Согласовано	47:23:1922002:3		
			Согласовано	47:23:1922002:122		
1024	185	186	Согласовано	47:23:1922002:3		
			Согласовано	47:23:1922002:122		
1025	186	182	Согласовано	47:23:1922002:3		
			Согласовано	47:23:0000000:126		
1026	181	н169У	Согласовано	47:23:1922002:3		
			Согласовано	47:23:0000000:126		
1027	н169У	н168У	Согласовано	47:23:1922002:3		
			Согласовано	47:23:0000000:126		

Всего листов: 142

Лист 79

АКТ
СОГЛАСОВАНИЯ МЕСТОПОЛОЖЕНИЯ ГРАНИЦ ЗЕМЕЛЬНЫХ УЧАСТКОВ
ПРИ ВЫПОЛНЕНИИ КОМПЛЕКСНЫХ КАДАСТРОВЫХ РАБОТ

47:23:1922001;47:23:1922002;47:23:1922003

наименование субъекта Российской Федерации, муниципального образования, населенного пункта, уникальные учетные номера кадастровых кварталов, а также иные сведения, позволяющие определить местоположение территории, на которой выполняются комплексные кадастровые работы

N п/п	Обозначение части (характерной точки) границы		Результат согласования (согласовано/ спорное)	Кадастровые номера или обозначения смежных земельных участков	Сведения о лице, представившем возражения	Реквизиты вступившего в законную силу судебного акта
	от т.	до т.				
1	2	3	4	5	6	7
1028	н168У	184	Согласовано	47:23:1922002:3		
			Согласовано	47:23:0000000:126		
1029	187	н246У	Согласовано	47:23:1922002:6		
			Согласовано	47:23:0000000:126		
1030	н246У	н245У	Согласовано	47:23:1922002:6		
			Согласовано	47:23:0000000:126		
1031	н245У	188	Согласовано	47:23:1922002:6		
			Согласовано	47:23:0000000:126		
1032	188	н410У	Согласовано	47:23:1922002:6		
			Согласовано	47:23:1922002:113		
1033	н410У	н411У	Согласовано	47:23:1922002:6		
			Согласовано	47:23:1922002:113		
1034	н411У	189	Согласовано	47:23:1922002:6		
			Согласовано	47:23:1922002:113		
1035	189	189	Согласовано	47:23:1922002:6		
			Согласовано	47:23:1922002:101		
1036	189	н412У	Согласовано	47:23:1922002:6		
			Согласовано	47:23:1922002:114		
1037	н412У	н413У	Согласовано	47:23:1922002:6		
			Согласовано	47:23:1922002:114		
1038	н413У	190	Согласовано	47:23:1922002:6		
			Согласовано	47:23:1922002:114		
1039	190	187	Согласовано	47:23:1922002:6		
			Согласовано	47:23:1922002:120		
1040	191	н248У	Согласовано	47:23:1922002:10		
			Согласовано	47:23:0000000:126		

Всего листов: 142

Лист 80

АКТ
СОГЛАСОВАНИЯ МЕСТОПОЛОЖЕНИЯ ГРАНИЦ ЗЕМЕЛЬНЫХ УЧАСТКОВ
ПРИ ВЫПОЛНЕНИИ КОМПЛЕКСНЫХ КАДАСТРОВЫХ РАБОТ

47:23:1922001;47:23:1922002;47:23:1922003

наименование субъекта Российской Федерации, муниципального образования, населенного пункта, уникальные учетные номера кадастровых кварталов, а также иные сведения, позволяющие определить местоположение территории, на которой выполняются комплексные кадастровые работы

N п/п	Обозначение части (характерной точки) границы		Результат согласования (согласовано/ спорное)	Кадастровые номера или обозначения смежных земельных участков	Сведения о лице, представившем возражения	Реквизиты вступившего в законную силу судебного акта
	от т.	до т.				
1	2	3	4	5	6	7
1041	н248У	н247У	Согласовано	47:23:1922002:10		
			Согласовано	47:23:0000000:126		
1042	н247У	192	Согласовано	47:23:1922002:10		
			Согласовано	47:23:0000000:126		
1043	192	193	Согласовано	47:23:1922002:10		
			Согласовано	47:23:0000000:126		
1044	193	194	Согласовано	47:23:1922002:10		
			Согласовано	47:23:1922002:120		
1045	194	н414У	Согласовано	47:23:1922002:10		
			Согласовано	47:23:1922002:69		
1046	194	194	Согласовано	47:23:1922002:10		
			Согласовано	47:23:1922002:114		
1047	н414У	н415У	Согласовано	47:23:1922002:10		
			Согласовано	47:23:1922002:69		
1048	н415У	195	Согласовано	47:23:1922002:10		
			Согласовано	47:23:1922002:69		
1049	195	н416У	Согласовано	47:23:1922002:10		
			Согласовано	47:23:1922002:12		
1050	н416У	н417У	Согласовано	47:23:1922002:10		
			Согласовано	47:23:1922002:12		
1051	н417У	191	Согласовано	47:23:1922002:10		
			Согласовано	47:23:1922002:12		
1052	195	196	Согласовано	47:23:1922002:12		
			Согласовано	47:23:1922002:69		
1053	196	197	Согласовано	47:23:1922002:12		
			Согласовано	47:23:1922002:69		

АКТ
СОГЛАСОВАНИЯ МЕСТОПОЛОЖЕНИЯ ГРАНИЦ ЗЕМЕЛЬНЫХ УЧАСТКОВ
ПРИ ВЫПОЛНЕНИИ КОМПЛЕКСНЫХ КАДАСТРОВЫХ РАБОТ

47:23:1922001;47:23:1922002;47:23:1922003

наименование субъекта Российской Федерации, муниципального образования, населенного пункта, уникальные учетные номера кадастровых кварталов, а также иные сведения, позволяющие определить местоположение территории, на которой выполняются комплексные кадастровые работы

N п/п	Обозначение части (характерной точки) границы		Результат согласования (согласовано/ спорное)	Кадастровые номера или обозначения смежных земельных участков	Сведения о лице, представившем возражения	Реквизиты вступившего в законную силу судебного акта
	от т.	до т.				
1	2	3	4	5	6	7
1054	197	200	Согласовано	47:23:1922002:12		
			Согласовано	47:23:0000000:126		
1055	200	201	Согласовано	47:23:1922002:12		
			Согласовано	47:23:0000000:3У30		
1056	201	н418У	Согласовано	47:23:1922002:12		
			Согласовано	47:23:0000000:3У30		
1057	н418У	н419У	Согласовано	47:23:1922002:12		
			Согласовано	47:23:0000000:3У30		
1058	н419У	202	Согласовано	47:23:1922002:12		
			Согласовано	47:23:1922002:14		
1059	202	н420У	Согласовано	47:23:1922002:12		
			Согласовано	47:23:1922002:14		
1060	н420У	203	Согласовано	47:23:1922002:12		
			Согласовано	47:23:1922002:14		
1061	203	н250У	Согласовано	47:23:1922002:12		
			Согласовано	47:23:0000000:126		
1062	н250У	н249У	Согласовано	47:23:1922002:12		
			Согласовано	47:23:0000000:126		
1063	н249У	191	Согласовано	47:23:1922002:12		
			Согласовано	47:23:0000000:126		
1064	н419У	н421У	Согласовано	47:23:1922002:14		
			Согласовано	47:23:0000000:3У30		
1065	н421У	204	Согласовано	47:23:1922002:14		
			Согласовано	47:23:0000000:3У30		
1066	204	н422У	Согласовано	47:23:1922002:14		
			Согласовано	47:23:1922002:81		

Всего листов: 142

Лист 82

**АКТ
СОГЛАСОВАНИЯ МЕСТОПОЛОЖЕНИЯ ГРАНИЦ ЗЕМЕЛЬНЫХ УЧАСТКОВ
ПРИ ВЫПОЛНЕНИИ КОМПЛЕКСНЫХ КАДАСТРОВЫХ РАБОТ**

47:23:1922001;47:23:1922002;47:23:1922003

наименование субъекта Российской Федерации, муниципального образования, населенного пункта, уникальные учетные номера кадастровых кварталов, а также иные сведения, позволяющие определить местоположение территории, на которой выполняются комплексные кадастровые работы

N п/п	Обозначение части (характерной точки) границы		Результат согласования (согласовано/ спорное)	Кадастровые номера или обозначения смежных земельных участков	Сведения о лице, представившем возражения	Реквизиты вступившего в законную силу судебного акта
	от т.	до т.				
1	2	3	4	5	6	7
1067	н422У	205	Согласовано	47:23:1922002:14		
			Согласовано	47:23:1922002:81		
1068	205	203	Согласовано	47:23:1922002:14		
			Согласовано	47:23:0000000:126		
1069	н180У	н179У	Согласовано	47:23:1922002:15		
			Согласовано	47:23:0000000:126		
1070	н179У	206	Согласовано	47:23:1922002:15		
			Согласовано	47:23:0000000:126		
1071	206	207	Согласовано	47:23:1922002:15		
			Согласовано	47:23:1922002:80		
1072	207	208	Согласовано	47:23:1922002:15		
			Согласовано	47:23:0000000:126		
1073	208	н423У	Согласовано	47:23:1922002:15		
			Согласовано	47:23:1922002:17		
1074	н423У	н424У	Согласовано	47:23:1922002:15		
			Согласовано	47:23:1922002:17		
1075	н424У	н425У	Согласовано	47:23:1922002:15		
			Согласовано	47:23:1922002:17		
1076	н425У	н426У	Согласовано	47:23:1922002:15		
			Согласовано	47:23:1922002:17		
1077	н426У	209	Согласовано	47:23:1922002:15		
			Согласовано	47:23:1922002:17		
1078	209	н182У	Согласовано	47:23:1922002:15		
			Согласовано	47:23:0000000:126		
1079	н182У	н181У	Согласовано	47:23:1922002:15		
			Согласовано	47:23:0000000:126		

Всего листов: 142

Лист 83

АКТ
СОГЛАСОВАНИЯ МЕСТОПОЛОЖЕНИЯ ГРАНИЦ ЗЕМЕЛЬНЫХ УЧАСТКОВ
ПРИ ВЫПОЛНЕНИИ КОМПЛЕКСНЫХ КАДАСТРОВЫХ РАБОТ

47:23:1922001;47:23:1922002;47:23:1922003

наименование субъекта Российской Федерации, муниципального образования, населенного пункта, уникальные учетные номера кадастровых кварталов, а также иные сведения, позволяющие определить местоположение территории, на которой выполняются комплексные кадастровые работы

N п/п	Обозначение части (характерной точки) границы		Результат согласования (согласовано/ спорное)	Кадастровые номера или обозначения смежных земельных участков	Сведения о лице, представившем возражения	Реквизиты вступившего в законную силу судебного акта
	от т.	до т.				
1	2	3	4	5	6	7
1080	н181У	н180У	Согласовано	47:23:1922002:15		
			Согласовано	47:23:0000000:126		
1081	208	210	Согласовано	47:23:1922002:17		
			Согласовано	47:23:0000000:126		
1082	210	211	Согласовано	47:23:1922002:17		
			Согласовано	47:23:1922002:19		
1083	211	н184У	Согласовано	47:23:1922002:17		
			Согласовано	47:23:1922002:19		
1084	н184У	н183У	Согласовано	47:23:1922002:17		
			Согласовано	47:23:0000000:126		
1085	н183У	209	Согласовано	47:23:1922002:17		
			Согласовано	47:23:0000000:126		
1086	212	н253У	Согласовано	47:23:1922002:18		
			Согласовано	47:23:0000000:126		
1087	н253У	213	Согласовано	47:23:1922002:18		
			Согласовано	47:23:0000000:126		
1088	213	214	Согласовано	47:23:1922002:18		
			Согласовано	47:23:1922002:81		
1089	214	214	Согласовано	47:23:1922002:18		
			Согласовано	47:23:1922002:78		
1090	214	н427У	Согласовано	47:23:1922002:18		
			Согласовано	47:23:1922002:110		
1091	н427У	н428У	Согласовано	47:23:1922002:18		
			Согласовано	47:23:1922002:110		
1092	н428У	215	Согласовано	47:23:1922002:18		
			Согласовано	47:23:1922002:110		

Всего листов: 142

Лист 84

АКТ
СОГЛАСОВАНИЯ МЕСТОПОЛОЖЕНИЯ ГРАНИЦ ЗЕМЕЛЬНЫХ УЧАСТКОВ
ПРИ ВЫПОЛНЕНИИ КОМПЛЕКСНЫХ КАДАСТРОВЫХ РАБОТ

47:23:1922001;47:23:1922002;47:23:1922003

наименование субъекта Российской Федерации, муниципального образования, населенного пункта, уникальные учетные номера кадастровых кварталов, а также иные сведения, позволяющие определить местоположение территории, на которой выполняются комплексные кадастровые работы

N п/п	Обозначение части (характерной точки) границы		Результат согласования (согласовано/ спорное)	Кадастровые номера или обозначения смежных земельных участков	Сведения о лице, представившем возражения	Реквизиты вступившего в законную силу судебного акта
	от т.	до т.				
1	2	3	4	5	6	7
1093	215	216	Согласовано	47:23:1922002:18		
			Согласовано	47:23:000000:3У31		
1094	216	212	Согласовано	47:23:1922002:18		
			Согласовано	47:23:1922002:20		
1095	210	217	Согласовано	47:23:1922002:19		
			Согласовано	47:23:0000000:126		
1096	217	218	Согласовано	47:23:1922002:19		
			Согласовано	47:23:1922002:67		
1097	218	н184У	Согласовано	47:23:1922002:19		
			Согласовано	47:23:0000000:126		
1098	216	219	Согласовано	47:23:1922002:20		
			Согласовано	47:23:000000:3У31		
1099	219	220	Согласовано	47:23:1922002:20		
			Согласовано	47:23:1922002:111		
1100	220	220	Согласовано	47:23:1922002:20		
			Согласовано	47:23:1922002:79		
1101	220	221	Согласовано	47:23:1922002:20		
			Согласовано	47:23:1922002:107		
1102	221	н254У	Согласовано	47:23:1922002:20		
			Согласовано	47:23:0000000:126		
1103	н254У	212	Согласовано	47:23:1922002:20		
			Согласовано	47:23:0000000:126		
1104	222	н429У	Согласовано	47:23:1922002:21		
			Согласовано	47:23:1922002:23		
1105	н429У	223	Согласовано	47:23:1922002:21		
			Согласовано	47:23:1922002:23		

Всего листов: 142

Лист 85

АКТ
СОГЛАСОВАНИЯ МЕСТОПОЛОЖЕНИЯ ГРАНИЦ ЗЕМЕЛЬНЫХ УЧАСТКОВ
ПРИ ВЫПОЛНЕНИИ КОМПЛЕКСНЫХ КАДАСТРОВЫХ РАБОТ

47:23:1922001;47:23:1922002;47:23:1922003

наименование субъекта Российской Федерации, муниципального образования, населенного пункта, уникальные учетные номера кадастровых кварталов, а также иные сведения, позволяющие определить местоположение территории, на которой выполняются комплексные кадастровые работы

N п/п	Обозначение части (характерной точки) границы		Результат согласования (согласовано/ спорное)	Кадастровые номера или обозначения смежных земельных участков	Сведения о лице, представившем возражения	Реквизиты вступившего в законную силу судебного акта
	от т.	до т.				
1	2	3	4	5	6	7
1106	223	н186У	Согласовано	47:23:1922002:21		
			Согласовано	47:23:0000000:126		
1107	н186У	224	Согласовано	47:23:1922002:21		
			Согласовано	47:23:0000000:126		
1108	224	269	Согласовано	47:23:1922002:21		
			Согласовано	47:23:1922002:67		
1109	269	н430У	Согласовано	47:23:1922002:21		
			Согласовано	47:23:1922002:67		
1110	н430У	н431У	Согласовано	47:23:1922002:21		
			Согласовано	47:23:1922002:67		
1111	н431У	н432У	Согласовано	47:23:1922002:21		
			Согласовано	47:23:1922002:67		
1112	н432У	225	Согласовано	47:23:1922002:21		
			Согласовано	47:23:1922002:67		
1113	225	268	Согласовано	47:23:1922002:21		
			Согласовано	47:23:1922002:67		
1114	268	н166У	Согласовано	47:23:1922002:21		
			Согласовано	47:23:0000000:126		
1115	н166У	н165У	Согласовано	47:23:1922002:21		
			Согласовано	47:23:0000000:126		
1116	н165У	н164У	Согласовано	47:23:1922002:21		
			Согласовано	47:23:0000000:126		
1117	н164У	н163У	Согласовано	47:23:1922002:21		
			Согласовано	47:23:0000000:126		
1118	н163У	222	Согласовано	47:23:1922002:21		
			Согласовано	47:23:0000000:126		

АКТ
СОГЛАСОВАНИЯ МЕСТОПОЛОЖЕНИЯ ГРАНИЦ ЗЕМЕЛЬНЫХ УЧАСТКОВ
ПРИ ВЫПОЛНЕНИИ КОМПЛЕКСНЫХ КАДАСТРОВЫХ РАБОТ

47:23:1922001;47:23:1922002;47:23:1922003

наименование субъекта Российской Федерации, муниципального образования, населенного пункта, уникальные учетные номера кадастровых кварталов, а также иные сведения, позволяющие определить местоположение территории, на которой выполняются комплексные кадастровые работы

N п/п	Обозначение части (характерной точки) границы		Результат согласования (согласовано/ спорное)	Кадастровые номера или обозначения смежных земельных участков	Сведения о лице, представившем возражения	Реквизиты вступившего в законную силу судебного акта
	от т.	до т.				
1	2	3	4	5	6	7
1119	222	226	Согласовано	47:23:1922002:23		
			Согласовано	47:23:0000000:126		
1120	226	227	Согласовано	47:23:1922002:23		
			Согласовано	47:23:1922002:25		
1121	227	н188У	Согласовано	47:23:1922002:23		
			Согласовано	47:23:1922002:25		
1122	н188У	н187У	Согласовано	47:23:1922002:23		
			Согласовано	47:23:0000000:126		
1123	н187У	223	Согласовано	47:23:1922002:23		
			Согласовано	47:23:0000000:126		
1124	228	229	Согласовано	47:23:1922002:24		
			Согласовано	47:23:0000000:126		
1125	229	230	Согласовано	47:23:1922002:24		
			Согласовано	47:23:0000000:126		
1126	230	н215У	Согласовано	47:23:1922002:24		
			Согласовано	47:23:0000000:126		
1127	н215У	н214У	Согласовано	47:23:1922002:24		
			Согласовано	47:23:0000000:126		
1128	н214У	н213У	Согласовано	47:23:1922002:24		
			Согласовано	47:23:0000000:126		
1129	н213У	н212У	Согласовано	47:23:1922002:24		
			Согласовано	47:23:0000000:126		
1130	н212У	231	Согласовано	47:23:1922002:24		
			Согласовано	47:23:0000000:126		
1131	231	232	Согласовано	47:23:1922002:24		
			Согласовано	47:23:1922002:73		

Всего листов: 142

Лист 87

АКТ
СОГЛАСОВАНИЯ МЕСТОПОЛОЖЕНИЯ ГРАНИЦ ЗЕМЕЛЬНЫХ УЧАСТКОВ
ПРИ ВЫПОЛНЕНИИ КОМПЛЕКСНЫХ КАДАСТРОВЫХ РАБОТ

47:23:1922001;47:23:1922002;47:23:1922003

наименование субъекта Российской Федерации, муниципального образования, населенного пункта, уникальные учетные номера кадастровых кварталов, а также иные сведения, позволяющие определить местоположение территории, на которой выполняются комплексные кадастровые работы

N п/п	Обозначение части (характерной точки) границы		Результат согласования (согласовано/ спорное)	Кадастровые номера или обозначения смежных земельных участков	Сведения о лице, представившем возражения	Реквизиты вступившего в законную силу судебного акта
	от т.	до т.				
1	2	3	4	5	6	7
1132	232	232	Согласовано	47:23:1922002:24		
			Согласовано	47:23:1922002:70		
1133	232	228	Согласовано	47:23:1922002:24		
			Согласовано	47:23:000000:3У33		
1134	226	233	Согласовано	47:23:1922002:25		
			Согласовано	47:23:0000000:126		
1135	233	234	Согласовано	47:23:1922002:25		
			Согласовано	47:23:1922002:119		
1136	234	н189У	Согласовано	47:23:1922002:25		
			Согласовано	47:23:1922002:119		
1137	н189У	н188У	Согласовано	47:23:1922002:25		
			Согласовано	47:23:0000000:126		
1138	235	235	Согласовано	47:23:1922002:30		
			Согласовано	47:23:1922002:68		
1139	235	н433У	Согласовано	47:23:1922002:30		
			Согласовано	47:23:1922002:71		
1140	н433У	236	Согласовано	47:23:1922002:30		
			Согласовано	47:23:1922002:71		
1141	236	н434У	Согласовано	47:23:1922002:30		
			Согласовано	47:23:1922002:83		
1142	н434У	237	Согласовано	47:23:1922002:30		
			Согласовано	47:23:1922002:83		
1143	237	238	Согласовано	47:23:1922002:30		
			Согласовано	47:23:0000000:126		
1144	238	235	Согласовано	47:23:1922002:30		
			Согласовано	47:23:1922002:86		

Всего листов: 142

Лист 88

**АКТ
СОГЛАСОВАНИЯ МЕСТОПОЛОЖЕНИЯ ГРАНИЦ ЗЕМЕЛЬНЫХ УЧАСТКОВ
ПРИ ВЫПОЛНЕНИИ КОМПЛЕКСНЫХ КАДАСТРОВЫХ РАБОТ**

47:23:1922001;47:23:1922002;47:23:1922003

наименование субъекта Российской Федерации, муниципального образования, населенного пункта, уникальные учетные номера кадастровых кварталов, а также иные сведения, позволяющие определить местоположение территории, на которой выполняются комплексные кадастровые работы

N п/п	Обозначение части (характерной точки) границы		Результат согласования (согласовано/ спорное)	Кадастровые номера или обозначения смежных земельных участков	Сведения о лице, представившем возражения	Реквизиты вступившего в законную силу судебного акта
	от т.	до т.				
1	2	3	4	5	6	7
1145	239	240	Согласовано	47:23:1922002:33		
			Согласовано	47:23:0000000:126		
1146	240	241	Согласовано	47:23:1922002:33		
			Согласовано	47:23:0000000:126		
1147	241	н197У	Согласовано	47:23:1922002:33		
			Согласовано	47:23:0000000:126		
1148	н197У	н196У	Согласовано	47:23:1922002:33		
			Согласовано	47:23:0000000:126		
1149	н196У	242	Согласовано	47:23:1922002:33		
			Согласовано	47:23:0000000:126		
1150	242	239	Согласовано	47:23:1922002:33		
			Согласовано	47:23:1922002:76		
1151	243	245	Согласовано	47:23:1922002:34		
			Согласовано	47:23:0000000:126		
1152	245	н435У	Согласовано	47:23:1922002:34		
			Согласовано	47:23:1922002:83		
1153	н435У	246	Согласовано	47:23:1922002:34		
			Согласовано	47:23:1922002:83		
1154	246	247	Согласовано	47:23:1922002:34		
			Согласовано	47:23:1922002:109		
1155	247	248	Согласовано	47:23:1922002:34		
			Согласовано	47:23:1922002:109		
1156	248	249	Согласовано	47:23:1922002:34		
			Согласовано	47:23:0000000:126		
1157	249	250	Согласовано	47:23:1922002:34		
			Согласовано	47:23:0000000:126		

Всего листов: 142

Лист 89

АКТ
СОГЛАСОВАНИЯ МЕСТОПОЛОЖЕНИЯ ГРАНИЦ ЗЕМЕЛЬНЫХ УЧАСТКОВ
ПРИ ВЫПОЛНЕНИИ КОМПЛЕКСНЫХ КАДАСТРОВЫХ РАБОТ

47:23:1922001;47:23:1922002;47:23:1922003

наименование субъекта Российской Федерации, муниципального образования, населенного пункта, уникальные учетные номера кадастровых кварталов, а также иные сведения, позволяющие определить местоположение территории, на которой выполняются комплексные кадастровые работы

N п/п	Обозначение части (характерной точки) границы		Результат согласования (согласовано/ спорное)	Кадастровые номера или обозначения смежных земельных участков	Сведения о лице, представившем возражения	Реквизиты вступившего в законную силу судебного акта
	от т.	до т.				
1	2	3	4	5	6	7
1158	250	251	Согласовано	47:23:1922002:34		
			Согласовано	47:23:0000000:126		
1159	251	252	Согласовано	47:23:1922002:34		
			Согласовано	47:23:0000000:126		
1160	252	253	Согласовано	47:23:1922002:34		
			Согласовано	47:23:1922002:72		
1161	253	254	Согласовано	47:23:1922002:34		
			Согласовано	47:23:1922002:72		
1162	254	н436У	Согласовано	47:23:1922002:34		
			Согласовано	47:23:1922002:36		
1163	н436У	243	Согласовано	47:23:1922002:34		
			Согласовано	47:23:1922002:36		
1164	254	н437У	Согласовано	47:23:1922002:36		
			Согласовано	47:23:1922002:72		
1165	н437У	255	Согласовано	47:23:1922002:36		
			Согласовано	47:23:1922002:72		
1166	255	н438У	Согласовано	47:23:1922002:36		
			Согласовано	47:23:1922002:38		
1167	н438У	н439У	Согласовано	47:23:1922002:36		
			Согласовано	47:23:1922002:38		
1168	н439У	256	Согласовано	47:23:1922002:36		
			Согласовано	47:23:1922002:38		
1169	256	н229У	Согласовано	47:23:1922002:36		
			Согласовано	47:23:0000000:126		
1170	н229У	н228У	Согласовано	47:23:1922002:36		
			Согласовано	47:23:0000000:126		

**АКТ
СОГЛАСОВАНИЯ МЕСТОПОЛОЖЕНИЯ ГРАНИЦ ЗЕМЕЛЬНЫХ УЧАСТКОВ
ПРИ ВЫПОЛНЕНИИ КОМПЛЕКСНЫХ КАДАСТРОВЫХ РАБОТ**

47:23:1922001;47:23:1922002;47:23:1922003

наименование субъекта Российской Федерации, муниципального образования, населенного пункта, уникальные учетные номера кадастровых кварталов, а также иные сведения, позволяющие определить местоположение территории, на которой выполняются комплексные кадастровые работы

N п/п	Обозначение части (характерной точки) границы		Результат согласования (согласовано/ спорное)	Кадастровые номера или обозначения смежных земельных участков	Сведения о лице, представившем возражения	Реквизиты вступившего в законную силу судебного акта
	от т.	до т.				
1	2	3	4	5	6	7
1171	н228У	н227У	Согласовано	47:23:1922002:36		
			Согласовано	47:23:0000000:126		
1172	н227У	н226У	Согласовано	47:23:1922002:36		
			Согласовано	47:23:0000000:126		
1173	н226У	243	Согласовано	47:23:1922002:36		
			Согласовано	47:23:0000000:126		
1174	н153У	257	Согласовано	47:23:1922002:37		
			Согласовано	47:23:0000000:126		
1175	257	258	Согласовано	47:23:1922002:37		
			Согласовано	47:23:1922002:74		
1176	258	н150У	Согласовано	47:23:1922002:37		
			Согласовано	47:23:0000000:126		
1177	н150У	н149У	Согласовано	47:23:1922002:37		
			Согласовано	47:23:0000000:126		
1178	н149У	259	Согласовано	47:23:1922002:37		
			Согласовано	47:23:0000000:126		
1179	259	260	Согласовано	47:23:1922002:37		
			Согласовано	47:23:0000000:3У37		
1180	260	н153У	Согласовано	47:23:1922002:37		
			Согласовано	47:23:0000000:126		
1181	261	н232У	Согласовано	47:23:1922002:38		
			Согласовано	47:23:0000000:126		
1182	н232У	н231У	Согласовано	47:23:1922002:38		
			Согласовано	47:23:0000000:126		
1183	н231У	н230У	Согласовано	47:23:1922002:38		
			Согласовано	47:23:0000000:126		

Всего листов: 142

Лист 91

АКТ
СОГЛАСОВАНИЯ МЕСТОПОЛОЖЕНИЯ ГРАНИЦ ЗЕМЕЛЬНЫХ УЧАСТКОВ
ПРИ ВЫПОЛНЕНИИ КОМПЛЕКСНЫХ КАДАСТРОВЫХ РАБОТ

47:23:1922001;47:23:1922002;47:23:1922003

наименование субъекта Российской Федерации, муниципального образования, населенного пункта, уникальные учетные номера кадастровых кварталов, а также иные сведения, позволяющие определить местоположение территории, на которой выполняются комплексные кадастровые работы

N п/п	Обозначение части (характерной точки) границы		Результат согласования (согласовано/ спорное)	Кадастровые номера или обозначения смежных земельных участков	Сведения о лице, представившем возражения	Реквизиты вступившего в законную силу судебного акта
	от т.	до т.				
1	2	3	4	5	6	7
1184	н230У	256	Согласовано	47:23:1922002:38		
			Согласовано	47:23:0000000:126		
1185	255	306	Согласовано	47:23:1922002:38		
			Согласовано	47:23:1922002:72		
1186	306	н440У	Согласовано	47:23:1922002:38		
			Согласовано	47:23:1922002:85		
1187	н440У	262	Согласовано	47:23:1922002:38		
			Согласовано	47:23:1922002:85		
1188	262	262	Согласовано	47:23:1922002:38		
			Согласовано	47:23:1922002:84		
1189	262	н441У	Согласовано	47:23:1922002:38		
			Согласовано	47:23:1922002:121		
1190	н441У	261	Согласовано	47:23:1922002:38		
			Согласовано	47:23:1922002:121		
1191	263	н442У	Согласовано	47:23:1922002:42		
			Согласовано	47:23:1922002:121		
1192	н442У	264	Согласовано	47:23:1922002:42		
			Согласовано	47:23:1922002:121		
1193	264	н443У	Согласовано	47:23:1922002:42		
			Согласовано	47:23:1922002:84		
1194	н443У	265	Согласовано	47:23:1922002:42		
			Согласовано	47:23:1922002:84		
1195	265	266	Согласовано	47:23:1922002:42		
			Согласовано	47:23:0000000:126		
1196	266	н205У	Согласовано	47:23:1922002:42		
			Согласовано	47:23:0000000:126		

Всего листов: 142

Лист 92

**АКТ
СОГЛАСОВАНИЯ МЕСТОПОЛОЖЕНИЯ ГРАНИЦ ЗЕМЕЛЬНЫХ УЧАСТКОВ
ПРИ ВЫПОЛНЕНИИ КОМПЛЕКСНЫХ КАДАСТРОВЫХ РАБОТ**

47:23:1922001;47:23:1922002;47:23:1922003

наименование субъекта Российской Федерации, муниципального образования, населенного пункта, уникальные учетные номера кадастровых кварталов, а также иные сведения, позволяющие определить местоположение территории, на которой выполняются комплексные кадастровые работы

N п/п	Обозначение части (характерной точки) границы		Результат согласования (согласовано/ спорное)	Кадастровые номера или обозначения смежных земельных участков	Сведения о лице, представившем возражения	Реквизиты вступившего в законную силу судебного акта
	от т.	до т.				
1	2	3	4	5	6	7
1197	н205У	н204У	Согласовано	47:23:1922002:42		
			Согласовано	47:23:0000000:126		
1198	н204У	н203У	Согласовано	47:23:1922002:42		
			Согласовано	47:23:0000000:126		
1199	н203У	н202У	Согласовано	47:23:1922002:42		
			Согласовано	47:23:0000000:126		
1200	н202У	267	Согласовано	47:23:1922002:42		
			Согласовано	47:23:0000000:126		
1201	267	263	Согласовано	47:23:1922002:42		
			Согласовано	47:23:0000000:126		
1202	217	268	Согласовано	47:23:1922002:67		
			Согласовано	47:23:0000000:126		
1203	224	н185У	Согласовано	47:23:1922002:67		
			Согласовано	47:23:0000000:126		
1204	н185У	218	Согласовано	47:23:1922002:67		
			Согласовано	47:23:0000000:126		
1205	270	н210У	Согласовано	47:23:1922002:68		
			Согласовано	47:23:0000000:126		
1206	н210У	271	Согласовано	47:23:1922002:68		
			Согласовано	47:23:0000000:126		
1207	271	н444У	Согласовано	47:23:1922002:68		
			Согласовано	47:23:1922002:71		
1208	н444У	н445У	Согласовано	47:23:1922002:68		
			Согласовано	47:23:1922002:71		
1209	н445У	н446У	Согласовано	47:23:1922002:68		
			Согласовано	47:23:1922002:71		

Всего листов: 142

Лист 93

**АКТ
СОГЛАСОВАНИЯ МЕСТОПОЛОЖЕНИЯ ГРАНИЦ ЗЕМЕЛЬНЫХ УЧАСТКОВ
ПРИ ВЫПОЛНЕНИИ КОМПЛЕКСНЫХ КАДАСТРОВЫХ РАБОТ**

47:23:1922001;47:23:1922002;47:23:1922003

наименование субъекта Российской Федерации, муниципального образования, населенного пункта, уникальные учетные номера кадастровых кварталов, а также иные сведения, позволяющие определить местоположение территории, на которой выполняются комплексные кадастровые работы

N п/п	Обозначение части (характерной точки) границы		Результат согласования (согласовано/ спорное)	Кадастровые номера или обозначения смежных земельных участков	Сведения о лице, представившем возражения	Реквизиты вступившего в законную силу судебного акта
	от т.	до т.				
1	2	3	4	5	6	7
1210	н446У	235	Согласовано	47:23:1922002:68		
			Согласовано	47:23:1922002:71		
1211	235	н447У	Согласовано	47:23:1922002:68		
			Согласовано	47:23:1922002:86		
1212	н447У	272	Согласовано	47:23:1922002:68		
			Согласовано	47:23:1922002:86		
1213	272	270	Согласовано	47:23:1922002:68		
			Согласовано	47:23:1922002:70		
1214	272	272	Согласовано	47:23:1922002:68		
			Согласовано	47:23:000000:3У33		
1215	273	274	Согласовано	47:23:1922002:69		
			Согласовано	47:23:000000:126		
1216	274	275	Согласовано	47:23:1922002:69		
			Согласовано	47:23:000000:126		
1217	275	276	Согласовано	47:23:1922002:69		
			Согласовано	47:23:000000:126		
1218	276	197	Согласовано	47:23:1922002:69		
			Согласовано	47:23:000000:126		
1219	194	273	Согласовано	47:23:1922002:69		
			Согласовано	47:23:1922002:114		
1220	194	194	Согласовано	47:23:1922002:69		
			Согласовано	47:23:1922002:120		
1221	277	270	Согласовано	47:23:1922002:70		
			Согласовано	47:23:000000:126		
1222	272	272	Согласовано	47:23:1922002:70		
			Согласовано	47:23:1922002:86		

Всего листов: 142

Лист 94

**АКТ
СОГЛАСОВАНИЯ МЕСТОПОЛОЖЕНИЯ ГРАНИЦ ЗЕМЕЛЬНЫХ УЧАСТКОВ
ПРИ ВЫПОЛНЕНИИ КОМПЛЕКСНЫХ КАДАСТРОВЫХ РАБОТ**

47:23:1922001;47:23:1922002;47:23:1922003

наименование субъекта Российской Федерации, муниципального образования, населенного пункта, уникальные учетные номера кадастровых кварталов, а также иные сведения, позволяющие определить местоположение территории, на которой выполняются комплексные кадастровые работы

N п/п	Обозначение части (характерной точки) границы		Результат согласования (согласовано/ спорное)	Кадастровые номера или обозначения смежных земельных участков	Сведения о лице, представившем возражения	Реквизиты вступившего в законную силу судебного акта
	от т.	до т.				
1	2	3	4	5	6	7
1223	272	232	Согласовано	47:23:1922002:70		
			Согласовано	47:23:000000:3У33		
1224	232	н448У	Согласовано	47:23:1922002:70		
			Согласовано	47:23:1922002:73		
1225	н448У	277	Согласовано	47:23:1922002:70		
			Согласовано	47:23:1922002:73		
1226	278	н449У	Согласовано	47:23:1922002:71		
			Согласовано	47:23:1922002:109		
1227	н449У	н450У	Согласовано	47:23:1922002:71		
			Согласовано	47:23:1922002:109		
1228	н450У	236	Согласовано	47:23:1922002:71		
			Согласовано	47:23:1922002:83		
1229	235	235	Согласовано	47:23:1922002:71		
			Согласовано	47:23:1922002:86		
1230	271	н209У	Согласовано	47:23:1922002:71		
			Согласовано	47:23:000000:126		
1231	н209У	н208У	Согласовано	47:23:1922002:71		
			Согласовано	47:23:000000:126		
1232	н208У	278	Согласовано	47:23:1922002:71		
			Согласовано	47:23:000000:126		
1233	280	н207У	Согласовано	47:23:1922002:72		
			Согласовано	47:23:000000:126		
1234	н207У	281	Согласовано	47:23:1922002:72		
			Согласовано	47:23:000000:126		
1235	281	н451У	Согласовано	47:23:1922002:72		
			Согласовано	47:23:1922002:85		

АКТ
СОГЛАСОВАНИЯ МЕСТОПОЛОЖЕНИЯ ГРАНИЦ ЗЕМЕЛЬНЫХ УЧАСТКОВ
ПРИ ВЫПОЛНЕНИИ КОМПЛЕКСНЫХ КАДАСТРОВЫХ РАБОТ

47:23:1922001;47:23:1922002;47:23:1922003

наименование субъекта Российской Федерации, муниципального образования, населенного пункта, уникальные учетные номера кадастровых кварталов, а также иные сведения, позволяющие определить местоположение территории, на которой выполняются комплексные кадастровые работы

Всего листов: 142

Лист 96

N п/п	Обозначение части (характерной точки) границы		Результат согласования (согласовано/ спорное)	Кадастровые номера или обозначения смежных земельных участков	Сведения о лице, представившем возражения	Реквизиты вступившего в законную силу судебного акта
	от т.	до т.				
1	2	3	4	5	6	7
1236	н451У	306	Согласовано	47:23:1922002:72		
			Согласовано	47:23:1922002:85		
1237	252	251	Согласовано	47:23:1922002:72		
			Согласовано	47:23:0000000:126		
1238	251	280	Согласовано	47:23:1922002:72		
			Согласовано	47:23:0000000:126		
1239	231	282	Согласовано	47:23:1922002:73		
			Согласовано	47:23:0000000:126		
1240	282	н211У	Согласовано	47:23:1922002:73		
			Согласовано	47:23:0000000:126		
1241	н211У	277	Согласовано	47:23:1922002:73		
			Согласовано	47:23:0000000:126		
1242	232	232	Согласовано	47:23:1922002:73		
			Согласовано	47:23:0000000:3У33		
1243	257	н152У	Согласовано	47:23:1922002:74		
			Согласовано	47:23:0000000:126		
1244	н152У	н151У	Согласовано	47:23:1922002:74		
			Согласовано	47:23:0000000:126		
1245	н151У	283	Согласовано	47:23:1922002:74		
			Согласовано	47:23:0000000:126		
1246	283	284	Согласовано	47:23:1922002:74		
			Согласовано	47:23:0000000:126		
1247	284	258	Согласовано	47:23:1922002:74		
			Согласовано	47:23:0000000:126		
1248	285	286	Согласовано	47:23:1922002:75		
			Согласовано	47:23:0000000:126		

**АКТ
СОГЛАСОВАНИЯ МЕСТОПОЛОЖЕНИЯ ГРАНИЦ ЗЕМЕЛЬНЫХ УЧАСТКОВ
ПРИ ВЫПОЛНЕНИИ КОМПЛЕКСНЫХ КАДАСТРОВЫХ РАБОТ**

47:23:1922001;47:23:1922002;47:23:1922003

наименование субъекта Российской Федерации, муниципального образования, населенного пункта, уникальные учетные номера кадастровых кварталов, а также иные сведения, позволяющие определить местоположение территории, на которой выполняются комплексные кадастровые работы

N п/п	Обозначение части (характерной точки) границы		Результат согласования (согласовано/ спорное)	Кадастровые номера или обозначения смежных земельных участков	Сведения о лице, представившем возражения	Реквизиты вступившего в законную силу судебного акта
	от т.	до т.				
1	2	3	4	5	6	7
1249	286	287	Согласовано	47:23:1922002:75		
			Согласовано	47:23:0000000:126		
1250	287	288	Согласовано	47:23:1922002:75		
			Согласовано	47:23:0000000:126		
1251	288	300	Согласовано	47:23:1922002:75		
			Согласовано	47:23:1922002:80		
1252	300	299	Согласовано	47:23:1922002:75		
			Согласовано	47:23:1922002:80		
1253	299	289	Согласовано	47:23:1922002:75		
			Согласовано	47:23:0000000:126		
1254	289	290	Согласовано	47:23:1922002:75		
			Согласовано	47:23:0000000:126		
1255	290	291	Согласовано	47:23:1922002:75		
			Согласовано	47:23:0000000:126		
1256	291	285	Согласовано	47:23:1922002:75		
			Согласовано	47:23:1922002:104		
1257	292	н162У	Согласовано	47:23:1922002:76		
			Согласовано	47:23:0000000:126		
1258	н162У	н161У	Согласовано	47:23:1922002:76		
			Согласовано	47:23:0000000:126		
1259	н161У	н160У	Согласовано	47:23:1922002:76		
			Согласовано	47:23:0000000:126		
1260	н160У	н159У	Согласовано	47:23:1922002:76		
			Согласовано	47:23:0000000:126		
1261	н159У	н158У	Согласовано	47:23:1922002:76		
			Согласовано	47:23:0000000:126		

Всего листов: 142

Лист 97

**АКТ
СОГЛАСОВАНИЯ МЕСТОПОЛОЖЕНИЯ ГРАНИЦ ЗЕМЕЛЬНЫХ УЧАСТКОВ
ПРИ ВЫПОЛНЕНИИ КОМПЛЕКСНЫХ КАДАСТРОВЫХ РАБОТ**

47:23:1922001;47:23:1922002;47:23:1922003

наименование субъекта Российской Федерации, муниципального образования, населенного пункта, уникальные учетные номера кадастровых кварталов, а также иные сведения, позволяющие определить местоположение территории, на которой выполняются комплексные кадастровые работы

N п/п	Обозначение части (характерной точки) границы		Результат согласования (согласовано/ спорное)	Кадастровые номера или обозначения смежных земельных участков	Сведения о лице, представившем возражения	Реквизиты вступившего в законную силу судебного акта
	от т.	до т.				
1	2	3	4	5	6	7
1262	н158У	239	Согласовано	47:23:1922002:76		
			Согласовано	47:23:0000000:126		
1263	242	н195У	Согласовано	47:23:1922002:76		
			Согласовано	47:23:0000000:126		
1264	н195У	293	Согласовано	47:23:1922002:76		
			Согласовано	47:23:0000000:126		
1265	293	н452У	Согласовано	47:23:1922002:76		
			Согласовано	47:23:1922002:105		
1266	н452У	н453У	Согласовано	47:23:1922002:76		
			Согласовано	47:23:1922002:105		
1267	н453У	н454У	Согласовано	47:23:1922002:76		
			Согласовано	47:23:1922002:105		
1268	н454У	292	Согласовано	47:23:1922002:76		
			Согласовано	47:23:1922002:105		
1269	294	295	Согласовано	47:23:1922002:78		
			Согласовано	47:23:0000000:126		
1270	295	214	Согласовано	47:23:1922002:78		
			Согласовано	47:23:1922002:110		
1271	214	н455У	Согласовано	47:23:1922002:78		
			Согласовано	47:23:1922002:81		
1272	н455У	н456У	Согласовано	47:23:1922002:78		
			Согласовано	47:23:1922002:81		
1273	н456У	н457У	Согласовано	47:23:1922002:78		
			Согласовано	47:23:1922002:81		
1274	н457У	294	Согласовано	47:23:1922002:78		
			Согласовано	47:23:0000000:3У30		

Всего листов: 142

Лист 98

АКТ
СОГЛАСОВАНИЯ МЕСТОПОЛОЖЕНИЯ ГРАНИЦ ЗЕМЕЛЬНЫХ УЧАСТКОВ
ПРИ ВЫПОЛНЕНИИ КОМПЛЕКСНЫХ КАДАСТРОВЫХ РАБОТ

47:23:1922001;47:23:1922002;47:23:1922003

наименование субъекта Российской Федерации, муниципального образования, населенного пункта, уникальные учетные номера кадастровых кварталов, а также иные сведения, позволяющие определить местоположение территории, на которой выполняются комплексные кадастровые работы

N п/п	Обозначение части (характерной точки) границы		Результат согласования (согласовано/ спорное)	Кадастровые номера или обозначения смежных земельных участков	Сведения о лице, представившем возражения	Реквизиты вступившего в законную силу судебного акта
	от т.	до т.				
1	2	3	4	5	6	7
1275	296	297	Согласовано	47:23:1922002:79		
			Согласовано	47:23:0000000:126		
1276	297	н458У	Согласовано	47:23:1922002:79		
			Согласовано	47:23:0000000:3У32		
1277	н458У	н459У	Согласовано	47:23:1922002:79		
			Согласовано	47:23:0000000:3У32		
1278	н459У	н460У	Согласовано	47:23:1922002:79		
			Согласовано	47:23:0000000:3У32		
1279	н460У	н461У	Согласовано	47:23:1922002:79		
			Согласовано	47:23:0000000:3У32		
1280	н461У	298	Согласовано	47:23:1922002:79		
			Согласовано	47:23:0000000:3У32		
1281	298	220	Согласовано	47:23:1922002:79		
			Согласовано	47:23:1922002:107		
1282	220	н462У	Согласовано	47:23:1922002:79		
			Согласовано	47:23:1922002:111		
1283	н462У	296	Согласовано	47:23:1922002:79		
			Согласовано	47:23:1922002:111		
1284	206	н178У	Согласовано	47:23:1922002:80		
			Согласовано	47:23:0000000:126		
1285	н178У	н177У	Согласовано	47:23:1922002:80		
			Согласовано	47:23:0000000:126		
1286	н177У	н176У	Согласовано	47:23:1922002:80		
			Согласовано	47:23:0000000:126		
1287	н176У	299	Согласовано	47:23:1922002:80		
			Согласовано	47:23:0000000:126		

АКТ
СОГЛАСОВАНИЯ МЕСТОПОЛОЖЕНИЯ ГРАНИЦ ЗЕМЕЛЬНЫХ УЧАСТКОВ
ПРИ ВЫПОЛНЕНИИ КОМПЛЕКСНЫХ КАДАСТРОВЫХ РАБОТ

47:23:1922001;47:23:1922002;47:23:1922003

наименование субъекта Российской Федерации, муниципального образования, населенного пункта, уникальные учетные номера кадастровых кварталов, а также иные сведения, позволяющие определить местоположение территории, на которой выполняются комплексные кадастровые работы

N п/п	Обозначение части (характерной точки) границы		Результат согласования (согласовано/ спорное)	Кадастровые номера или обозначения смежных земельных участков	Сведения о лице, представившем возражения	Реквизиты вступившего в законную силу судебного акта
	от т.	до т.				
1	2	3	4	5	6	7
1288	288	н167У	Согласовано	47:23:1922002:80		
			Согласовано	47:23:0000000:126		
1289	н167У	207	Согласовано	47:23:1922002:80		
			Согласовано	47:23:0000000:126		
1290	213	н252У	Согласовано	47:23:1922002:81		
			Согласовано	47:23:0000000:126		
1291	н252У	н251У	Согласовано	47:23:1922002:81		
			Согласовано	47:23:0000000:126		
1292	н251У	205	Согласовано	47:23:1922002:81		
			Согласовано	47:23:0000000:126		
1293	204	н457У	Согласовано	47:23:1922002:81		
			Согласовано	47:23:0000000:3У30		
1294	214	214	Согласовано	47:23:1922002:81		
			Согласовано	47:23:1922002:110		
1295	301	302	Согласовано	47:23:1922002:82		
			Согласовано	47:23:0000000:126		
1296	301	301	Согласовано	47:23:1922002:82		
			Согласовано	47:23:1922002:103		
1297	302	303	Согласовано	47:23:1922002:82		
			Согласовано	47:23:0000000:126		
1298	303	н463У	Согласовано	47:23:1922002:82		
			Согласовано	47:23:1922002:102		
1299	н463У	н464У	Согласовано	47:23:1922002:82		
			Согласовано	47:23:1922002:102		
1300	н464У	304	Согласовано	47:23:1922002:82		
			Согласовано	47:23:1922002:102		

**АКТ
СОГЛАСОВАНИЯ МЕСТОПОЛОЖЕНИЯ ГРАНИЦ ЗЕМЕЛЬНЫХ УЧАСТКОВ
ПРИ ВЫПОЛНЕНИИ КОМПЛЕКСНЫХ КАДАСТРОВЫХ РАБОТ**

47:23:1922001;47:23:1922002;47:23:1922003

наименование субъекта Российской Федерации, муниципального образования, населенного пункта, уникальные учетные номера кадастровых кварталов, а также иные сведения, позволяющие определить местоположение территории, на которой выполняются комплексные кадастровые работы

N п/п	Обозначение части (характерной точки) границы		Результат согласования (согласовано/ спорное)	Кадастровые номера или обозначения смежных земельных участков	Сведения о лице, представившем возражения	Реквизиты вступившего в законную силу судебного акта
	от т.	до т.				
1	2	3	4	5	6	7
1301	304	304	Согласовано	47:23:1922002:82		
			Согласовано	47:23:1922002:103		
1302	н450У	н466У	Согласовано	47:23:1922002:83		
			Согласовано	47:23:1922002:109		
1303	н466У	246	Согласовано	47:23:1922002:83		
			Согласовано	47:23:1922002:109		
1304	245	н225У	Согласовано	47:23:1922002:83		
			Согласовано	47:23:0000000:126		
1305	н225У	н224У	Согласовано	47:23:1922002:83		
			Согласовано	47:23:0000000:126		
1306	н224У	н223У	Согласовано	47:23:1922002:83		
			Согласовано	47:23:0000000:126		
1307	н223У	н222У	Согласовано	47:23:1922002:83		
			Согласовано	47:23:0000000:126		
1308	н222У	237	Согласовано	47:23:1922002:83		
			Согласовано	47:23:0000000:126		
1309	305	265	Согласовано	47:23:1922002:84		
			Согласовано	47:23:0000000:126		
1310	264	262	Согласовано	47:23:1922002:84		
			Согласовано	47:23:1922002:121		
1311	262	305	Согласовано	47:23:1922002:84		
			Согласовано	47:23:1922002:85		
1312	281	н206У	Согласовано	47:23:1922002:85		
			Согласовано	47:23:0000000:126		
1313	н206У	305	Согласовано	47:23:1922002:85		
			Согласовано	47:23:0000000:126		

**АКТ
СОГЛАСОВАНИЯ МЕСТОПОЛОЖЕНИЯ ГРАНИЦ ЗЕМЕЛЬНЫХ УЧАСТКОВ
ПРИ ВЫПОЛНЕНИИ КОМПЛЕКСНЫХ КАДАСТРОВЫХ РАБОТ**

47:23:1922001;47:23:1922002;47:23:1922003

наименование субъекта Российской Федерации, муниципального образования, населенного пункта, уникальные учетные номера кадастровых кварталов, а также иные сведения, позволяющие определить местоположение территории, на которой выполняются комплексные кадастровые работы

N п/п	Обозначение части (характерной точки) границы		Результат согласования (согласовано/ спорное)	Кадастровые номера или обозначения смежных земельных участков	Сведения о лице, представившем возражения	Реквизиты вступившего в законную силу судебного акта
	от т.	до т.				
1	2	3	4	5	6	7
1314	262	262	Согласовано	47:23:1922002:85		
			Согласовано	47:23:1922002:121		
1315	238	н221У	Согласовано	47:23:1922002:86		
			Согласовано	47:23:0000000:126		
1316	н221У	н220У	Согласовано	47:23:1922002:86		
			Согласовано	47:23:0000000:126		
1317	н220У	н219У	Согласовано	47:23:1922002:86		
			Согласовано	47:23:0000000:126		
1318	н219У	н218У	Согласовано	47:23:1922002:86		
			Согласовано	47:23:0000000:126		
1319	н218У	307	Согласовано	47:23:1922002:86		
			Согласовано	47:23:0000000:126		
1320	307	272	Согласовано	47:23:1922002:86		
			Согласовано	47:23:0000000:3У33		
1321	308	309	Согласовано	47:23:1922002:100		
			Согласовано	47:23:0000000:126		
1322	309	310	Согласовано	47:23:1922002:100		
			Согласовано	47:23:0000000:126		
1323	310	311	Согласовано	47:23:1922002:100		
			Согласовано	47:23:1922002:122		
1324	311	312	Согласовано	47:23:1922002:100		
			Согласовано	47:23:0000000:126		
1325	312	320	Согласовано	47:23:1922002:100		
			Согласовано	47:23:1922002:104		
1326	320	308	Согласовано	47:23:1922002:100		
			Согласовано	47:23:0000000:126		

Всего листов: 142

Лист 102

**АКТ
СОГЛАСОВАНИЯ МЕСТОПОЛОЖЕНИЯ ГРАНИЦ ЗЕМЕЛЬНЫХ УЧАСТКОВ
ПРИ ВЫПОЛНЕНИИ КОМПЛЕКСНЫХ КАДАСТРОВЫХ РАБОТ**

47:23:1922001;47:23:1922002;47:23:1922003

наименование субъекта Российской Федерации, муниципального образования, населенного пункта, уникальные учетные номера кадастровых кварталов, а также иные сведения, позволяющие определить местоположение территории, на которой выполняются комплексные кадастровые работы

N п/п	Обозначение части (характерной точки) границы		Результат согласования (согласовано/спорное)	Кадастровые номера или обозначения смежных земельных участков	Сведения о лице, представившем возражения	Реквизиты вступившего в законную силу судебного акта
	от т.	до т.				
1	2	3	4	5	6	7
1327	313	314	Согласовано	47:23:1922002:101		
			Согласовано	47:23:0000000:126		
1328	314	315	Согласовано	47:23:1922002:101		
			Согласовано	47:23:1922002:114		
1329	315	189	Согласовано	47:23:1922002:101		
			Согласовано	47:23:1922002:114		
1330	189	316	Согласовано	47:23:1922002:101		
			Согласовано	47:23:1922002:113		
1331	316	н467У	Согласовано	47:23:1922002:101		
			Согласовано	47:23:1922002:102		
1332	н467У	313	Согласовано	47:23:1922002:101		
			Согласовано	47:23:1922002:102		
1333	303	313	Согласовано	47:23:1922002:102		
			Согласовано	47:23:0000000:126		
1334	316	339	Согласовано	47:23:1922002:102		
			Согласовано	47:23:1922002:113		
1335	339	н468У	Согласовано	47:23:1922002:102		
			Согласовано	47:23:0000000:3У29		
1336	н468У	317	Согласовано	47:23:1922002:102		
			Согласовано	47:23:0000000:3У29		
1337	317	304	Согласовано	47:23:1922002:102		
			Согласовано	47:23:1922002:103		
1338	318	301	Согласовано	47:23:1922002:103		
			Согласовано	47:23:0000000:126		
1339	317	319	Согласовано	47:23:1922002:103		
			Согласовано	47:23:0000000:3У29		

АКТ
СОГЛАСОВАНИЯ МЕСТОПОЛОЖЕНИЯ ГРАНИЦ ЗЕМЕЛЬНЫХ УЧАСТКОВ
ПРИ ВЫПОЛНЕНИИ КОМПЛЕКСНЫХ КАДАСТРОВЫХ РАБОТ

47:23:1922001;47:23:1922002;47:23:1922003

наименование субъекта Российской Федерации, муниципального образования, населенного пункта, уникальные учетные номера кадастровых кварталов, а также иные сведения, позволяющие определить местоположение территории, на которой выполняются комплексные кадастровые работы

N п/п	Обозначение части (характерной точки) границы		Результат согласования (согласовано/ спорное)	Кадастровые номера или обозначения смежных земельных участков	Сведения о лице, представившем возражения	Реквизиты вступившего в законную силу судебного акта
	от т.	до т.				
1	2	3	4	5	6	7
1340	319	318	Согласовано	47:23:1922002:103		
			Согласовано	47:23:1922002:108		
1341	291	320	Согласовано	47:23:1922002:104		
			Согласовано	47:23:0000000:126		
1342	312	321	Согласовано	47:23:1922002:104		
			Согласовано	47:23:0000000:126		
1343	321	322	Согласовано	47:23:1922002:104		
			Согласовано	47:23:0000000:126		
1344	322	285	Согласовано	47:23:1922002:104		
			Согласовано	47:23:0000000:126		
1345	293	н194У	Согласовано	47:23:1922002:105		
			Согласовано	47:23:0000000:126		
1346	н194У	н193У	Согласовано	47:23:1922002:105		
			Согласовано	47:23:0000000:126		
1347	н193У	н192У	Согласовано	47:23:1922002:105		
			Согласовано	47:23:0000000:126		
1348	н192У	н191У	Согласовано	47:23:1922002:105		
			Согласовано	47:23:0000000:126		
1349	н191У	323	Согласовано	47:23:1922002:105		
			Согласовано	47:23:0000000:126		
1350	323	341	Согласовано	47:23:1922002:105		
			Согласовано	47:23:1922002:119		
1351	341	324	Согласовано	47:23:1922002:105		
			Согласовано	47:23:1922002:119		
1352	324	292	Согласовано	47:23:1922002:105		
			Согласовано	47:23:0000000:126		

АКТ
СОГЛАСОВАНИЯ МЕСТОПОЛОЖЕНИЯ ГРАНИЦ ЗЕМЕЛЬНЫХ УЧАСТКОВ
ПРИ ВЫПОЛНЕНИИ КОМПЛЕКСНЫХ КАДАСТРОВЫХ РАБОТ

47:23:1922001;47:23:1922002;47:23:1922003

наименование субъекта Российской Федерации, муниципального образования, населенного пункта, уникальные учетные номера кадастровых кварталов, а также иные сведения, позволяющие определить местоположение территории, на которой выполняются комплексные кадастровые работы

N п/п	Обозначение части (характерной точки) границы		Результат согласования (согласовано/ спорное)	Кадастровые номера или обозначения смежных земельных участков	Сведения о лице, представившем возражения	Реквизиты вступившего в законную силу судебного акта
	от т.	до т.				
1	2	3	4	5	6	7
1353	325	326	Согласовано	47:23:1922002:107		
			Согласовано	47:23:000000:3У32		
1354	326	н469У	Согласовано	47:23:1922002:107		
			Согласовано	47:23:000000:3У32		
1355	н469У	327	Согласовано	47:23:1922002:107		
			Согласовано	47:23:000000:3У32		
1356	327	328	Согласовано	47:23:1922002:107		
			Согласовано	47:23:000000:3У32		
1357	328	221	Согласовано	47:23:1922002:107		
			Согласовано	47:23:000000:126		
1358	220	220	Согласовано	47:23:1922002:107		
			Согласовано	47:23:1922002:111		
1359	298	325	Согласовано	47:23:1922002:107		
			Согласовано	47:23:000000:3У32		
1360	329	330	Согласовано	47:23:1922002:108		
			Согласовано	47:23:000000:126		
1361	330	318	Согласовано	47:23:1922002:108		
			Согласовано	47:23:000000:126		
1362	319	н470У	Согласовано	47:23:1922002:108		
			Согласовано	47:23:000000:3У29		
1363	н470У	н471У	Согласовано	47:23:1922002:108		
			Согласовано	47:23:000000:3У29		
1364	н471У	329	Согласовано	47:23:1922002:108		
			Согласовано	47:23:000000:3У29		
1365	278	331	Согласовано	47:23:1922002:109		
			Согласовано	47:23:000000:126		

АКТ
СОГЛАСОВАНИЯ МЕСТОПОЛОЖЕНИЯ ГРАНИЦ ЗЕМЕЛЬНЫХ УЧАСТКОВ
ПРИ ВЫПОЛНЕНИИ КОМПЛЕКСНЫХ КАДАСТРОВЫХ РАБОТ

47:23:1922001;47:23:1922002;47:23:1922003

наименование субъекта Российской Федерации, муниципального образования, населенного пункта, уникальные учетные номера кадастровых кварталов, а также иные сведения, позволяющие определить местоположение территории, на которой выполняются комплексные кадастровые работы

N п/п	Обозначение части (характерной точки) границы		Результат согласования (согласовано/ спорное)	Кадастровые номера или обозначения смежных земельных участков	Сведения о лице, представившем возражения	Реквизиты вступившего в законную силу судебного акта
	от т.	до т.				
1	2	3	4	5	6	7
1366	331	250	Согласовано	47:23:1922002:109		
			Согласовано	47:23:0000000:126		
1367	250	248	Согласовано	47:23:1922002:109		
			Согласовано	47:23:0000000:126		
1368	295	332	Согласовано	47:23:1922002:110		
			Согласовано	47:23:0000000:126		
1369	332	н472У	Согласовано	47:23:1922002:110		
			Согласовано	47:23:0000000:3У31		
1370	н472У	215	Согласовано	47:23:1922002:110		
			Согласовано	47:23:0000000:3У31		
1371	333	296	Согласовано	47:23:1922002:111		
			Согласовано	47:23:0000000:126		
1372	219	333	Согласовано	47:23:1922002:111		
			Согласовано	47:23:0000000:3У31		
1373	183	334	Согласовано	47:23:1922002:112		
			Согласовано	47:23:0000000:126		
1374	334	335	Согласовано	47:23:1922002:112		
			Согласовано	47:23:0000000:126		
1375	335	336	Согласовано	47:23:1922002:112		
			Согласовано	47:23:0000000:126		
1376	336	337	Согласовано	47:23:1922002:112		
			Согласовано	47:23:0000000:126		
1377	337	н172У	Согласовано	47:23:1922002:112		
			Согласовано	47:23:0000000:126		
1378	н172У	н171У	Согласовано	47:23:1922002:112		
			Согласовано	47:23:0000000:126		

Всего листов: 142

Лист 106

АКТ
СОГЛАСОВАНИЯ МЕСТОПОЛОЖЕНИЯ ГРАНИЦ ЗЕМЕЛЬНЫХ УЧАСТКОВ
ПРИ ВЫПОЛНЕНИИ КОМПЛЕКСНЫХ КАДАСТРОВЫХ РАБОТ

47:23:1922001;47:23:1922002;47:23:1922003

наименование субъекта Российской Федерации, муниципального образования, населенного пункта, уникальные учетные номера кадастровых кварталов, а также иные сведения, позволяющие определить местоположение территории, на которой выполняются комплексные кадастровые работы

N п/п	Обозначение части (характерной точки) границы		Результат согласования (согласовано/ спорное)	Кадастровые номера или обозначения смежных земельных участков	Сведения о лице, представившем возражения	Реквизиты вступившего в законную силу судебного акта
	от т.	до т.				
1	2	3	4	5	6	7
1379	н171У	180	Согласовано	47:23:1922002:112		
			Согласовано	47:23:0000000:126		
1380	188	н244У	Согласовано	47:23:1922002:113		
			Согласовано	47:23:0000000:126		
1381	н244У	338	Согласовано	47:23:1922002:113		
			Согласовано	47:23:0000000:126		
1382	338	н473У	Согласовано	47:23:1922002:113		
			Согласовано	47:23:000000:3У29		
1383	н473У	н474У	Согласовано	47:23:1922002:113		
			Согласовано	47:23:000000:3У29		
1384	н474У	339	Согласовано	47:23:1922002:113		
			Согласовано	47:23:000000:3У29		
1385	189	189	Согласовано	47:23:1922002:113		
			Согласовано	47:23:1922002:114		
1386	314	340	Согласовано	47:23:1922002:114		
			Согласовано	47:23:0000000:126		
1387	340	н243У	Согласовано	47:23:1922002:114		
			Согласовано	47:23:0000000:126		
1388	н243У	н242У	Согласовано	47:23:1922002:114		
			Согласовано	47:23:0000000:126		
1389	н242У	н241У	Согласовано	47:23:1922002:114		
			Согласовано	47:23:0000000:126		
1390	н241У	н240У	Согласовано	47:23:1922002:114		
			Согласовано	47:23:0000000:126		
1391	н240У	273	Согласовано	47:23:1922002:114		
			Согласовано	47:23:0000000:126		

**АКТ
СОГЛАСОВАНИЯ МЕСТОПОЛОЖЕНИЯ ГРАНИЦ ЗЕМЕЛЬНЫХ УЧАСТКОВ
ПРИ ВЫПОЛНЕНИИ КОМПЛЕКСНЫХ КАДАСТРОВЫХ РАБОТ**

47:23:1922001;47:23:1922002;47:23:1922003

наименование субъекта Российской Федерации, муниципального образования, населенного пункта, уникальные учетные номера кадастровых кварталов, а также иные сведения, позволяющие определить местоположение территории, на которой выполняются комплексные кадастровые работы

N п/п	Обозначение части (характерной точки) границы		Результат согласования (согласовано/ спорное)	Кадастровые номера или обозначения смежных земельных участков	Сведения о лице, представившем возражения	Реквизиты вступившего в законную силу судебного акта
	от т.	до т.				
1	2	3	4	5	6	7
1392	194	н475У	Согласовано	47:23:1922002:114		
			Согласовано	47:23:1922002:120		
1393	н475У	н476У	Согласовано	47:23:1922002:114		
			Согласовано	47:23:1922002:120		
1394	н476У	190	Согласовано	47:23:1922002:114		
			Согласовано	47:23:1922002:120		
1395	323	н190У	Согласовано	47:23:1922002:119		
			Согласовано	47:23:0000000:126		
1396	н190У	н189У	Согласовано	47:23:1922002:119		
			Согласовано	47:23:0000000:126		
1397	233	324	Согласовано	47:23:1922002:119		
			Согласовано	47:23:0000000:126		
1398	193	187	Согласовано	47:23:1922002:120		
			Согласовано	47:23:0000000:126		
1399	263	н236У	Согласовано	47:23:1922002:121		
			Согласовано	47:23:0000000:126		
1400	н236У	н235У	Согласовано	47:23:1922002:121		
			Согласовано	47:23:0000000:126		
1401	н235У	н234У	Согласовано	47:23:1922002:121		
			Согласовано	47:23:0000000:126		
1402	н234У	н233У	Согласовано	47:23:1922002:121		
			Согласовано	47:23:0000000:126		
1403	н233У	261	Согласовано	47:23:1922002:121		
			Согласовано	47:23:0000000:126		
1404	263	263	Согласовано	47:23:1922002:121		
			Согласовано	47:23:0000000:126		

АКТ
СОГЛАСОВАНИЯ МЕСТОПОЛОЖЕНИЯ ГРАНИЦ ЗЕМЕЛЬНЫХ УЧАСТКОВ
ПРИ ВЫПОЛНЕНИИ КОМПЛЕКСНЫХ КАДАСТРОВЫХ РАБОТ

47:23:1922001;47:23:1922002;47:23:1922003

наименование субъекта Российской Федерации, муниципального образования, населенного пункта, уникальные учетные номера кадастровых кварталов, а также иные сведения, позволяющие определить местоположение территории, на которой выполняются комплексные кадастровые работы

N п/п	Обозначение части (характерной точки) границы		Результат согласования (согласовано/ спорное)	Кадастровые номера или обозначения смежных земельных участков	Сведения о лице, представившем возражения	Реквизиты вступившего в законную силу судебного акта
	от т.	до т.				
1	2	3	4	5	6	7
1405	184	311	Согласовано	47:23:1922002:122		
			Согласовано	47:23:0000000:126		
1406	310	186	Согласовано	47:23:1922002:122		
			Согласовано	47:23:0000000:126		
1407	342	343	Согласовано	47:23:1922003:69		
			Согласовано	47:23:0000000:126		
1408	343	344	Согласовано	47:23:1922003:69		
			Согласовано	47:23:1922003:124		
1409	344	н477У	Согласовано	47:23:1922003:69		
			Согласовано	47:23:1922003:122		
1410	н477У	345	Согласовано	47:23:1922003:69		
			Согласовано	47:23:1922003:122		
1411	345	345	Согласовано	47:23:1922003:69		
			Согласовано	47:23:1922003:121		
1412	345	342	Согласовано	47:23:1922003:69		
			Согласовано	47:23:0000000:3У27		
1413	346	347	Согласовано	47:23:1922003:70		
			Согласовано	47:23:0000000:126		
1414	347	н478У	Согласовано	47:23:1922003:70		
			Согласовано	47:23:1922003:74		
1415	н478У	348	Согласовано	47:23:1922003:70		
			Согласовано	47:23:1922003:74		
1416	348	н479У	Согласовано	47:23:1922003:70		
			Согласовано	47:23:1922003:76		
1417	348	348	Согласовано	47:23:1922003:70		
			Согласовано	47:23:1922003:79		

Всего листов: 142

Лист 109

АКТ
СОГЛАСОВАНИЯ МЕСТОПОЛОЖЕНИЯ ГРАНИЦ ЗЕМЕЛЬНЫХ УЧАСТКОВ
ПРИ ВЫПОЛНЕНИИ КОМПЛЕКСНЫХ КАДАСТРОВЫХ РАБОТ

47:23:1922001;47:23:1922002;47:23:1922003

наименование субъекта Российской Федерации, муниципального образования, населенного пункта, уникальные учетные номера кадастровых кварталов, а также иные сведения, позволяющие определить местоположение территории, на которой выполняются комплексные кадастровые работы

N п/п	Обозначение части (характерной точки) границы		Результат согласования (согласовано/ спорное)	Кадастровые номера или обозначения смежных земельных участков	Сведения о лице, представившем возражения	Реквизиты вступившего в законную силу судебного акта
	от т.	до т.				
1	2	3	4	5	6	7
1418	н479У	349	Согласовано	47:23:1922003:70		
			Согласовано	47:23:1922003:76		
1419	349	н480У	Согласовано	47:23:1922003:70		
			Согласовано	47:23:1922003:112		
1420	349	349	Согласовано	47:23:1922003:70		
			Согласовано	47:23:000000:3У25		
1421	н480У	н481У	Согласовано	47:23:1922003:70		
			Согласовано	47:23:1922003:112		
1422	н481У	н482У	Согласовано	47:23:1922003:70		
			Согласовано	47:23:1922003:112		
1423	н482У	346	Согласовано	47:23:1922003:70		
			Согласовано	47:23:1922003:112		
1424	350	351	Согласовано	47:23:1922003:71		
			Согласовано	47:23:000000:126		
1425	351	н483У	Согласовано	47:23:1922003:71		
			Согласовано	47:23:000000:3У27		
1426	н483У	352	Согласовано	47:23:1922003:71		
			Согласовано	47:23:000000:3У27		
1427	352	352	Согласовано	47:23:1922003:71		
			Согласовано	47:23:1922003:121		
1428	352	н484У	Согласовано	47:23:1922003:71		
			Согласовано	47:23:000000:3У40		
1429	н484У	н485У	Согласовано	47:23:1922003:71		
			Согласовано	47:23:000000:3У40		
1430	н485У	353	Согласовано	47:23:1922003:71		
			Согласовано	47:23:000000:3У40		

**АКТ
СОГЛАСОВАНИЯ МЕСТОПОЛОЖЕНИЯ ГРАНИЦ ЗЕМЕЛЬНЫХ УЧАСТКОВ
ПРИ ВЫПОЛНЕНИИ КОМПЛЕКСНЫХ КАДАСТРОВЫХ РАБОТ**

47:23:1922001;47:23:1922002;47:23:1922003

наименование субъекта Российской Федерации, муниципального образования, населенного пункта, уникальные учетные номера кадастровых кварталов, а также иные сведения, позволяющие определить местоположение территории, на которой выполняются комплексные кадастровые работы

N п/п	Обозначение части (характерной точки) границы		Результат согласования (согласовано/ спорное)	Кадастровые номера или обозначения смежных земельных участков	Сведения о лице, представившем возражения	Реквизиты вступившего в законную силу судебного акта
	от т.	до т.				
1	2	3	4	5	6	7
1431	353	354	Согласовано	47:23:1922003:71		
			Согласовано	47:23:1922003:125		
1432	353	353	Согласовано	47:23:1922003:71		
			Согласовано	47:23:1922003:148		
1433	354	н486У	Согласовано	47:23:1922003:71		
			Согласовано	47:23:1922003:125		
1434	н486У	350	Согласовано	47:23:1922003:71		
			Согласовано	47:23:1922003:125		
1435	355	356	Согласовано	47:23:1922003:72		
			Согласовано	47:23:0000000:126		
1436	356	н487У	Согласовано	47:23:1922003:72		
			Согласовано	47:23:1922003:111		
1437	н487У	н488У	Согласовано	47:23:1922003:72		
			Согласовано	47:23:1922003:111		
1438	н488У	357	Согласовано	47:23:1922003:72		
			Согласовано	47:23:1922003:111		
1439	357	н489У	Согласовано	47:23:1922003:72		
			Согласовано	47:23:1922003:77		
1440	357	357	Согласовано	47:23:1922003:72		
			Согласовано	47:23:1922003:146		
1441	н489У	н490У	Согласовано	47:23:1922003:72		
			Согласовано	47:23:1922003:77		
1442	н490У	358	Согласовано	47:23:1922003:72		
			Согласовано	47:23:1922003:77		
1443	358	358	Согласовано	47:23:1922003:72		
			Согласовано	47:23:1922003:80		

**АКТ
СОГЛАСОВАНИЯ МЕСТОПОЛОЖЕНИЯ ГРАНИЦ ЗЕМЕЛЬНЫХ УЧАСТКОВ
ПРИ ВЫПОЛНЕНИИ КОМПЛЕКСНЫХ КАДАСТРОВЫХ РАБОТ**

47:23:1922001;47:23:1922002;47:23:1922003

наименование субъекта Российской Федерации, муниципального образования, населенного пункта, уникальные учетные номера кадастровых кварталов, а также иные сведения, позволяющие определить местоположение территории, на которой выполняются комплексные кадастровые работы

N п/п	Обозначение части (характерной точки) границы		Результат согласования (согласовано/ спорное)	Кадастровые номера или обозначения смежных земельных участков	Сведения о лице, представившем возражения	Реквизиты вступившего в законную силу судебного акта
	от т.	до т.				
1	2	3	4	5	6	7
1444	358	н491У	Согласовано	47:23:1922003:72		
			Согласовано	47:23:1922003:96		
1445	н491У	н492У	Согласовано	47:23:1922003:72		
			Согласовано	47:23:1922003:96		
1446	н492У	н493У	Согласовано	47:23:1922003:72		
			Согласовано	47:23:1922003:96		
1447	н493У	н494У	Согласовано	47:23:1922003:72		
			Согласовано	47:23:1922003:96		
1448	н494У	355	Согласовано	47:23:1922003:72		
			Согласовано	47:23:1922003:96		
1449	359	н285У	Согласовано	47:23:1922003:73		
			Согласовано	47:23:0000000:126		
1450	н285У	н284У	Согласовано	47:23:1922003:73		
			Согласовано	47:23:0000000:126		
1451	н284У	н283У	Согласовано	47:23:1922003:73		
			Согласовано	47:23:0000000:126		
1452	н283У	н282У	Согласовано	47:23:1922003:73		
			Согласовано	47:23:0000000:126		
1453	н282У	360	Согласовано	47:23:1922003:73		
			Согласовано	47:23:0000000:126		
1454	360	361	Согласовано	47:23:1922003:73		
			Согласовано	47:23:0000000:126		
1455	361	362	Согласовано	47:23:1922003:73		
			Согласовано	47:23:1922003:112		
1456	362	362	Согласовано	47:23:1922003:73		
			Согласовано	47:23:0000000:3У25		

АКТ
СОГЛАСОВАНИЯ МЕСТОПОЛОЖЕНИЯ ГРАНИЦ ЗЕМЕЛЬНЫХ УЧАСТКОВ
ПРИ ВЫПОЛНЕНИИ КОМПЛЕКСНЫХ КАДАСТРОВЫХ РАБОТ

47:23:1922001;47:23:1922002;47:23:1922003

наименование субъекта Российской Федерации, муниципального образования, населенного пункта, уникальные учетные номера кадастровых кварталов, а также иные сведения, позволяющие определить местоположение территории, на которой выполняются комплексные кадастровые работы

N п/п	Обозначение части (характерной точки) границы		Результат согласования (согласовано/ спорное)	Кадастровые номера или обозначения смежных земельных участков	Сведения о лице, представившем возражения	Реквизиты вступившего в законную силу судебного акта
	от т.	до т.				
1	2	3	4	5	6	7
1457	362	359	Согласовано	47:23:1922003:73		
			Согласовано	47:23:000000:3У26		
1458	347	363	Согласовано	47:23:1922003:74		
			Согласовано	47:23:0000000:126		
1459	363	н495У	Согласовано	47:23:1922003:74		
			Согласовано	47:23:000000:3У39		
1460	н495У	364	Согласовано	47:23:1922003:74		
			Согласовано	47:23:000000:3У39		
1461	364	364	Согласовано	47:23:1922003:74		
			Согласовано	47:23:1922003:78		
1462	364	348	Согласовано	47:23:1922003:74		
			Согласовано	47:23:1922003:79		
1463	348	348	Согласовано	47:23:1922003:74		
			Согласовано	47:23:1922003:76		
1464	365	н276У	Согласовано	47:23:1922003:75		
			Согласовано	47:23:0000000:126		
1465	н276У	н275У	Согласовано	47:23:1922003:75		
			Согласовано	47:23:0000000:126		
1466	н275У	н274У	Согласовано	47:23:1922003:75		
			Согласовано	47:23:0000000:126		
1467	н274У	366	Согласовано	47:23:1922003:75		
			Согласовано	47:23:0000000:126		
1468	366	н496У	Согласовано	47:23:1922003:75		
			Согласовано	47:23:000000:3У18		
1469	н496У	367	Согласовано	47:23:1922003:75		
			Согласовано	47:23:000000:3У18		

АКТ
СОГЛАСОВАНИЯ МЕСТОПОЛОЖЕНИЯ ГРАНИЦ ЗЕМЕЛЬНЫХ УЧАСТКОВ
ПРИ ВЫПОЛНЕНИИ КОМПЛЕКСНЫХ КАДАСТРОВЫХ РАБОТ

47:23:1922001;47:23:1922002;47:23:1922003

наименование субъекта Российской Федерации, муниципального образования, населенного пункта, уникальные учетные номера кадастровых кварталов, а также иные сведения, позволяющие определить местоположение территории, на которой выполняются комплексные кадастровые работы

N п/п	Обозначение части (характерной точки) границы		Результат согласования (согласовано/ спорное)	Кадастровые номера или обозначения смежных земельных участков	Сведения о лице, представившем возражения	Реквизиты вступившего в законную силу судебного акта
	от т.	до т.				
1	2	3	4	5	6	7
1470	367	н497У	Согласовано	47:23:1922003:75		
			Согласовано	47:23:1922003:116		
1471	н497У	н498У	Согласовано	47:23:1922003:75		
			Согласовано	47:23:1922003:116		
1472	н498У	н499У	Согласовано	47:23:1922003:75		
			Согласовано	47:23:1922003:116		
1473	н499У	н500У	Согласовано	47:23:1922003:75		
			Согласовано	47:23:1922003:116		
1474	н500У	368	Согласовано	47:23:1922003:75		
			Согласовано	47:23:1922003:116		
1475	368	368	Согласовано	47:23:1922003:75		
			Согласовано	47:23:1922003:88		
1476	368	365	Согласовано	47:23:1922003:75		
			Согласовано	47:23:000000:3У19		
1477	369	370	Согласовано	47:23:1922003:76		
			Согласовано	47:23:000000:126		
1478	370	н501У	Согласовано	47:23:1922003:76		
			Согласовано	47:23:000000:3У25		
1479	н501У	349	Согласовано	47:23:1922003:76		
			Согласовано	47:23:000000:3У25		
1480	349	349	Согласовано	47:23:1922003:76		
			Согласовано	47:23:1922003:112		
1481	348	369	Согласовано	47:23:1922003:76		
			Согласовано	47:23:1922003:79		
1482	371	372	Согласовано	47:23:1922003:77		
			Согласовано	47:23:000000:126		

АКТ
СОГЛАСОВАНИЯ МЕСТОПОЛОЖЕНИЯ ГРАНИЦ ЗЕМЕЛЬНЫХ УЧАСТКОВ
ПРИ ВЫПОЛНЕНИИ КОМПЛЕКСНЫХ КАДАСТРОВЫХ РАБОТ

47:23:1922001;47:23:1922002;47:23:1922003

наименование субъекта Российской Федерации, муниципального образования, населенного пункта, уникальные учетные номера кадастровых кварталов, а также иные сведения, позволяющие определить местоположение территории, на которой выполняются комплексные кадастровые работы

N п/п	Обозначение части (характерной точки) границы		Результат согласования (согласовано/ спорное)	Кадастровые номера или обозначения смежных земельных участков	Сведения о лице, представившем возражения	Реквизиты вступившего в законную силу судебного акта
	от т.	до т.				
1	2	3	4	5	6	7
1483	372	358	Согласовано	47:23:1922003:77		
			Согласовано	47:23:1922003:80		
1484	358	358	Согласовано	47:23:1922003:77		
			Согласовано	47:23:1922003:96		
1485	357	357	Согласовано	47:23:1922003:77		
			Согласовано	47:23:1922003:111		
1486	357	371	Согласовано	47:23:1922003:77		
			Согласовано	47:23:1922003:146		
1487	373	374	Согласовано	47:23:1922003:78		
			Согласовано	47:23:0000000:126		
1488	374	н502У	Согласовано	47:23:1922003:78		
			Согласовано	47:23:1922003:79		
1489	н502У	364	Согласовано	47:23:1922003:78		
			Согласовано	47:23:1922003:79		
1490	364	376	Согласовано	47:23:1922003:78		
			Согласовано	47:23:0000000:3У39		
1491	376	377	Согласовано	47:23:1922003:78		
			Согласовано	47:23:1922003:120		
1492	377	н503У	Согласовано	47:23:1922003:78		
			Согласовано	47:23:1922003:80		
1493	н503У	373	Согласовано	47:23:1922003:78		
			Согласовано	47:23:1922003:80		
1494	374	369	Согласовано	47:23:1922003:79		
			Согласовано	47:23:0000000:126		
1495	364	364	Согласовано	47:23:1922003:79		
			Согласовано	47:23:0000000:3У39		

Всего листов: 142

Лист 115

**АКТ
СОГЛАСОВАНИЯ МЕСТОПОЛОЖЕНИЯ ГРАНИЦ ЗЕМЕЛЬНЫХ УЧАСТКОВ
ПРИ ВЫПОЛНЕНИИ КОМПЛЕКСНЫХ КАДАСТРОВЫХ РАБОТ**

47:23:1922001;47:23:1922002;47:23:1922003

наименование субъекта Российской Федерации, муниципального образования, населенного пункта, уникальные учетные номера кадастровых кварталов, а также иные сведения, позволяющие определить местоположение территории, на которой выполняются комплексные кадастровые работы

N п/п	Обозначение части (характерной точки) границы		Результат согласования (согласовано/ спорное)	Кадастровые номера или обозначения смежных земельных участков	Сведения о лице, представившем возражения	Реквизиты вступившего в законную силу судебного акта
	от т.	до т.				
1	2	3	4	5	6	7
1496	372	373	Согласовано	47:23:1922003:80		
			Согласовано	47:23:0000000:126		
1497	377	377	Согласовано	47:23:1922003:80		
			Согласовано	47:23:1922003:120		
1498	377	378	Согласовано	47:23:1922003:80		
			Согласовано	47:23:1922003:120		
1499	378	358	Согласовано	47:23:1922003:80		
			Согласовано	47:23:1922003:96		
1500	379	380	Согласовано	47:23:1922003:81		
			Согласовано	47:23:0000000:126		
1501	380	381	Согласовано	47:23:1922003:81		
			Согласовано	47:23:0000000:126		
1502	381	н504У	Согласовано	47:23:1922003:81		
			Согласовано	47:23:1922003:369		
1503	н504У	н505У	Согласовано	47:23:1922003:81		
			Согласовано	47:23:1922003:369		
1504	н505У	382	Согласовано	47:23:1922003:81		
			Согласовано	47:23:1922003:369		
1505	382	н506У	Согласовано	47:23:1922003:81		
			Согласовано	47:23:1922003:97		
1506	н506У	н507У	Согласовано	47:23:1922003:81		
			Согласовано	47:23:1922003:97		
1507	н507У	н508У	Согласовано	47:23:1922003:81		
			Согласовано	47:23:1922003:97		
1508	н508У	н509У	Согласовано	47:23:1922003:81		
			Согласовано	47:23:1922003:97		

**АКТ
СОГЛАСОВАНИЯ МЕСТОПОЛОЖЕНИЯ ГРАНИЦ ЗЕМЕЛЬНЫХ УЧАСТКОВ
ПРИ ВЫПОЛНЕНИИ КОМПЛЕКСНЫХ КАДАСТРОВЫХ РАБОТ**

47:23:1922001;47:23:1922002;47:23:1922003

наименование субъекта Российской Федерации, муниципального образования, населенного пункта, уникальные учетные номера кадастровых кварталов, а также иные сведения, позволяющие определить местоположение территории, на которой выполняются комплексные кадастровые работы

N п/п	Обозначение части (характерной точки) границы		Результат согласования (согласовано/ спорное)	Кадастровые номера или обозначения смежных земельных участков	Сведения о лице, представившем возражения	Реквизиты вступившего в законную силу судебного акта
	от т.	до т.				
1	2	3	4	5	6	7
1509	н509У	379	Согласовано	47:23:1922003:81		
			Согласовано	47:23:1922003:97		
1510	383	384	Согласовано	47:23:1922003:82		
			Согласовано	47:23:0000000:126		
1511	384	385	Согласовано	47:23:1922003:82		
			Согласовано	47:23:0000000:126		
1512	385	н510У	Согласовано	47:23:1922003:82		
			Согласовано	47:23:1922003:109		
1513	н510У	386	Согласовано	47:23:1922003:82		
			Согласовано	47:23:1922003:109		
1514	387	н514У	Согласовано	47:23:1922003:82		
			Согласовано	47:23:1922003:86		
1515	н514У	383	Согласовано	47:23:1922003:82		
			Согласовано	47:23:1922003:86		
1516	388	389	Согласовано	47:23:1922003:83		
			Согласовано	47:23:0000000:126		
1517	389	н259У	Согласовано	47:23:1922003:83		
			Согласовано	47:23:0000000:126		
1518	391	388	Согласовано	47:23:1922003:83		
			Согласовано	47:23:1922003:141		
1519	392	н263У	Согласовано	47:23:1922003:85		
			Согласовано	47:23:0000000:126		
1520	н263У	393	Согласовано	47:23:1922003:85		
			Согласовано	47:23:0000000:126		
1521	393	н515У	Согласовано	47:23:1922003:85		
			Согласовано	47:23:1922003:86		

АКТ
СОГЛАСОВАНИЯ МЕСТОПОЛОЖЕНИЯ ГРАНИЦ ЗЕМЕЛЬНЫХ УЧАСТКОВ
ПРИ ВЫПОЛНЕНИИ КОМПЛЕКСНЫХ КАДАСТРОВЫХ РАБОТ

47:23:1922001;47:23:1922002;47:23:1922003

наименование субъекта Российской Федерации, муниципального образования, населенного пункта, уникальные учетные номера кадастровых кварталов, а также иные сведения, позволяющие определить местоположение территории, на которой выполняются комплексные кадастровые работы

N п/п	Обозначение части (характерной точки) границы		Результат согласования (согласовано/ спорное)	Кадастровые номера или обозначения смежных земельных участков	Сведения о лице, представившем возражения	Реквизиты вступившего в законную силу судебного акта
	от т.	до т.				
1	2	3	4	5	6	7
1522	н515У	н516У	Согласовано	47:23:1922003:85		
			Согласовано	47:23:1922003:86		
1523	н517У	н518У	Согласовано	47:23:1922003:85		
			Согласовано	47:23:000000:3У1		
1524	н518У	392	Согласовано	47:23:1922003:85		
			Согласовано	47:23:000000:3У1		
1525	393	383	Согласовано	47:23:1922003:86		
			Согласовано	47:23:000000:126		
1526	396	397	Согласовано	47:23:1922003:87		
			Согласовано	47:23:000000:126		
1527	397	398	Согласовано	47:23:1922003:87		
			Согласовано	47:23:000000:126		
1528	398	399	Согласовано	47:23:1922003:87		
			Согласовано	47:23:000000:126		
1529	399	399	Согласовано	47:23:1922003:87		
			Согласовано	47:23:1922003:370		
1530	н520У	н521У	Согласовано	47:23:1922003:87		
			Согласовано	47:23:1922003:370		
1531	н522У	н523У	Согласовано	47:23:1922003:87		
			Согласовано	47:23:000000:3У7		
1532	н523У	396	Согласовано	47:23:1922003:87		
			Согласовано	47:23:000000:3У7		
1533	402	403	Согласовано	47:23:1922003:88		
			Согласовано	47:23:000000:126		
1534	403	н524У	Согласовано	47:23:1922003:88		
			Согласовано	47:23:1922003:117		

Всего листов: 142

Лист 118

**АКТ
СОГЛАСОВАНИЯ МЕСТОПОЛОЖЕНИЯ ГРАНИЦ ЗЕМЕЛЬНЫХ УЧАСТКОВ
ПРИ ВЫПОЛНЕНИИ КОМПЛЕКСНЫХ КАДАСТРОВЫХ РАБОТ**

47:23:1922001;47:23:1922002;47:23:1922003

наименование субъекта Российской Федерации, муниципального образования, населенного пункта, уникальные учетные номера кадастровых кварталов, а также иные сведения, позволяющие определить местоположение территории, на которой выполняются комплексные кадастровые работы

N п/п	Обозначение части (характерной точки) границы		Результат согласования (согласовано/ спорное)	Кадастровые номера или обозначения смежных земельных участков	Сведения о лице, представившем возражения	Реквизиты вступившего в законную силу судебного акта
	от т.	до т.				
1	2	3	4	5	6	7
1535	н524У	404	Согласовано	47:23:1922003:88		
			Согласовано	47:23:1922003:117		
1536	404	404	Согласовано	47:23:1922003:88		
			Согласовано	47:23:1922003:130		
1537	404	н525У	Согласовано	47:23:1922003:88		
			Согласовано	47:23:000000:3У19		
1538	н525У	н526У	Согласовано	47:23:1922003:88		
			Согласовано	47:23:000000:3У19		
1539	н526У	368	Согласовано	47:23:1922003:88		
			Согласовано	47:23:000000:3У19		
1540	368	402	Согласовано	47:23:1922003:88		
			Согласовано	47:23:1922003:116		
1541	405	406	Согласовано	47:23:1922003:90		
			Согласовано	47:23:000000:126		
1542	406	н527У	Согласовано	47:23:1922003:90		
			Согласовано	47:23:000000:3У4		
1543	н528У	н529У	Согласовано	47:23:1922003:90		
			Согласовано	47:23:1922003:123		
1544	н529У	405	Согласовано	47:23:1922003:90		
			Согласовано	47:23:1922003:123		
1545	409	410	Согласовано	47:23:1922003:91		
			Согласовано	47:23:000000:126		
1546	410	н530У	Согласовано	47:23:1922003:91		
			Согласовано	47:23:000000:3У6		
1547	н531У	н532У	Согласовано	47:23:1922003:91		
			Согласовано	47:23:1922003:370		

**АКТ
СОГЛАСОВАНИЯ МЕСТОПОЛОЖЕНИЯ ГРАНИЦ ЗЕМЕЛЬНЫХ УЧАСТКОВ
ПРИ ВЫПОЛНЕНИИ КОМПЛЕКСНЫХ КАДАСТРОВЫХ РАБОТ**

47:23:1922001;47:23:1922002;47:23:1922003

наименование субъекта Российской Федерации, муниципального образования, населенного пункта, уникальные учетные номера кадастровых кварталов, а также иные сведения, позволяющие определить местоположение территории, на которой выполняются комплексные кадастровые работы

N п/п	Обозначение части (характерной точки) границы		Результат согласования (согласовано/ спорное)	Кадастровые номера или обозначения смежных земельных участков	Сведения о лице, представившем возражения	Реквизиты вступившего в законную силу судебного акта
	от т.	до т.				
1	2	3	4	5	6	7
1548	н532У	н533У	Согласовано	47:23:1922003:91		
			Согласовано	47:23:1922003:370		
1549	н533У	409	Согласовано	47:23:1922003:91		
			Согласовано	47:23:1922003:370		
1550	413	н534У	Согласовано	47:23:1922003:93		
			Согласовано	47:23:1922003:131		
1551	н534У	н535У	Согласовано	47:23:1922003:93		
			Согласовано	47:23:1922003:131		
1552	н535У	н536У	Согласовано	47:23:1922003:93		
			Согласовано	47:23:1922003:131		
1553	н536У	н537У	Согласовано	47:23:1922003:93		
			Согласовано	47:23:1922003:131		
1554	н537У	н538У	Согласовано	47:23:1922003:93		
			Согласовано	47:23:1922003:131		
1555	н539У	н540У	Согласовано	47:23:1922003:93		
			Согласовано	47:23:1922003:371		
1556	н540У	н541У	Согласовано	47:23:1922003:93		
			Согласовано	47:23:1922003:371		
1557	н541У	н542У	Согласовано	47:23:1922003:93		
			Согласовано	47:23:1922003:371		
1558	н542У	416	Согласовано	47:23:1922003:93		
			Согласовано	47:23:1922003:371		
1559	416	413	Согласовано	47:23:1922003:93		
			Согласовано	47:23:0000000:126		
1560	417	418	Согласовано	47:23:1922003:94		
			Согласовано	47:23:0000000:126		

**АКТ
СОГЛАСОВАНИЯ МЕСТОПОЛОЖЕНИЯ ГРАНИЦ ЗЕМЕЛЬНЫХ УЧАСТКОВ
ПРИ ВЫПОЛНЕНИИ КОМПЛЕКСНЫХ КАДАСТРОВЫХ РАБОТ**

47:23:1922001;47:23:1922002;47:23:1922003

наименование субъекта Российской Федерации, муниципального образования, населенного пункта, уникальные учетные номера кадастровых кварталов, а также иные сведения, позволяющие определить местоположение территории, на которой выполняются комплексные кадастровые работы

N п/п	Обозначение части (характерной точки) границы		Результат согласования (согласовано/ спорное)	Кадастровые номера или обозначения смежных земельных участков	Сведения о лице, представившем возражения	Реквизиты вступившего в законную силу судебного акта
	от т.	до т.				
1	2	3	4	5	6	7
1561	418	419	Согласовано	47:23:1922003:94		
			Согласовано	47:23:0000000:126		
1562	419	н543У	Согласовано	47:23:1922003:94		
			Согласовано	47:23:1922003:115		
1563	н543У	н544У	Согласовано	47:23:1922003:94		
			Согласовано	47:23:1922003:115		
1564	н544У	н545У	Согласовано	47:23:1922003:94		
			Согласовано	47:23:1922003:115		
1565	н545У	н546У	Согласовано	47:23:1922003:94		
			Согласовано	47:23:1922003:115		
1566	н546У	420	Согласовано	47:23:1922003:94		
			Согласовано	47:23:1922003:115		
1567	420	н547У	Согласовано	47:23:1922003:94		
			Согласовано	47:23:1922003:113		
1568	н547У	н548У	Согласовано	47:23:1922003:94		
			Согласовано	47:23:1922003:113		
1569	н548У	417	Согласовано	47:23:1922003:94		
			Согласовано	47:23:1922003:113		
1570	421	422	Согласовано	47:23:1922003:96		
			Согласовано	47:23:0000000:126		
1571	422	355	Согласовано	47:23:1922003:96		
			Согласовано	47:23:0000000:126		
1572	378	421	Согласовано	47:23:1922003:96		
			Согласовано	47:23:1922003:120		
1573	423	379	Согласовано	47:23:1922003:97		
			Согласовано	47:23:0000000:126		

АКТ
СОГЛАСОВАНИЯ МЕСТОПОЛОЖЕНИЯ ГРАНИЦ ЗЕМЕЛЬНЫХ УЧАСТКОВ
ПРИ ВЫПОЛНЕНИИ КОМПЛЕКСНЫХ КАДАСТРОВЫХ РАБОТ

47:23:1922001;47:23:1922002;47:23:1922003

наименование субъекта Российской Федерации, муниципального образования, населенного пункта, уникальные учетные номера кадастровых кварталов, а также иные сведения, позволяющие определить местоположение территории, на которой выполняются комплексные кадастровые работы

N п/п	Обозначение части (характерной точки) границы		Результат согласования (согласовано/ спорное)	Кадастровые номера или обозначения смежных земельных участков	Сведения о лице, представившем возражения	Реквизиты вступившего в законную силу судебного акта
	от т.	до т.				
1	2	3	4	5	6	7
1574	382	н549У	Согласовано	47:23:1922003:97		
			Согласовано	47:23:1922003:369		
1575	н549У	424	Согласовано	47:23:1922003:97		
			Согласовано	47:23:1922003:369		
1576	424	425	Согласовано	47:23:1922003:97		
			Согласовано	47:23:1922003:369		
1577	425	458	Согласовано	47:23:1922003:97		
			Согласовано	47:23:1922003:124		
1578	458	426	Согласовано	47:23:1922003:97		
			Согласовано	47:23:1922003:124		
1579	426	н550У	Согласовано	47:23:1922003:97		
			Согласовано	47:23:1922003:127		
1580	н550У	423	Согласовано	47:23:1922003:97		
			Согласовано	47:23:1922003:127		
1581	427	н551У	Согласовано	47:23:1922003:109		
			Согласовано	47:23:1922003:152		
1582	385	н262У(О)	Согласовано	47:23:1922003:109		
			Согласовано	47:23:0000000:126		
1583	н262У(О)	н261У(О)	Согласовано	47:23:1922003:109		
			Согласовано	47:23:0000000:126		
1584	н261У(О)	430	Согласовано	47:23:1922003:109		
			Согласовано	47:23:0000000:126		
1585	430	501	Согласовано	47:23:1922003:109		
			Согласовано	47:23:1922003:152		
1586	501	427	Согласовано	47:23:1922003:109		
			Согласовано	47:23:1922003:152		

**АКТ
СОГЛАСОВАНИЯ МЕСТОПОЛОЖЕНИЯ ГРАНИЦ ЗЕМЕЛЬНЫХ УЧАСТКОВ
ПРИ ВЫПОЛНЕНИИ КОМПЛЕКСНЫХ КАДАСТРОВЫХ РАБОТ**

47:23:1922001;47:23:1922002;47:23:1922003

наименование субъекта Российской Федерации, муниципального образования, населенного пункта, уникальные учетные номера кадастровых кварталов, а также иные сведения, позволяющие определить местоположение территории, на которой выполняются комплексные кадастровые работы

N п/п	Обозначение части (характерной точки) границы		Результат согласования (согласовано/ спорное)	Кадастровые номера или обозначения смежных земельных участков	Сведения о лице, представившем возражения	Реквизиты вступившего в законную силу судебного акта
	от т.	до т.				
1	2	3	4	5	6	7
1587	431	432	Согласовано	47:23:1922003:111		
			Согласовано	47:23:0000000:126		
1588	432	н553У	Согласовано	47:23:1922003:111		
			Согласовано	47:23:1922003:125		
1589	н553У	н554У	Согласовано	47:23:1922003:111		
			Согласовано	47:23:1922003:125		
1590	н554У	433	Согласовано	47:23:1922003:111		
			Согласовано	47:23:1922003:125		
1591	433	357	Согласовано	47:23:1922003:111		
			Согласовано	47:23:1922003:146		
1592	433	433	Согласовано	47:23:1922003:111		
			Согласовано	47:23:1922003:148		
1593	356	431	Согласовано	47:23:1922003:111		
			Согласовано	47:23:0000000:126		
1594	361	346	Согласовано	47:23:1922003:112		
			Согласовано	47:23:0000000:126		
1595	349	362	Согласовано	47:23:1922003:112		
			Согласовано	47:23:0000000:3У25		
1596	362	362	Согласовано	47:23:1922003:112		
			Согласовано	47:23:0000000:3У26		
1597	434	н273У	Согласовано	47:23:1922003:113		
			Согласовано	47:23:0000000:126		
1598	н273У	435	Согласовано	47:23:1922003:113		
			Согласовано	47:23:0000000:126		
1599	435	417	Согласовано	47:23:1922003:113		
			Согласовано	47:23:0000000:126		

**АКТ
СОГЛАСОВАНИЯ МЕСТОПОЛОЖЕНИЯ ГРАНИЦ ЗЕМЕЛЬНЫХ УЧАСТКОВ
ПРИ ВЫПОЛНЕНИИ КОМПЛЕКСНЫХ КАДАСТРОВЫХ РАБОТ**

47:23:1922001;47:23:1922002;47:23:1922003

наименование субъекта Российской Федерации, муниципального образования, населенного пункта, уникальные учетные номера кадастровых кварталов, а также иные сведения, позволяющие определить местоположение территории, на которой выполняются комплексные кадастровые работы

N п/п	Обозначение части (характерной точки) границы		Результат согласования (согласовано/ спорное)	Кадастровые номера или обозначения смежных земельных участков	Сведения о лице, представившем возражения	Реквизиты вступившего в законную силу судебного акта
	от т.	до т.				
1	2	3	4	5	6	7
1600	420	436	Согласовано	47:23:1922003:113		
			Согласовано	47:23:1922003:115		
1601	436	437	Согласовано	47:23:1922003:113		
			Согласовано	47:23:1922003:114		
1602	437	438	Согласовано	47:23:1922003:113		
			Согласовано	47:23:1922003:114		
1603	438	434	Согласовано	47:23:1922003:113		
			Согласовано	47:23:1922003:114		
1604	439	434	Согласовано	47:23:1922003:114		
			Согласовано	47:23:0000000:126		
1605	436	442	Согласовано	47:23:1922003:114		
			Согласовано	47:23:1922003:115		
1606	442	440	Согласовано	47:23:1922003:114		
			Согласовано	47:23:1922003:116		
1607	440	439	Согласовано	47:23:1922003:114		
			Согласовано	47:23:000000:3У18		
1608	419	441	Согласовано	47:23:1922003:115		
			Согласовано	47:23:0000000:126		
1609	441	н555У	Согласовано	47:23:1922003:115		
			Согласовано	47:23:1922003:116		
1610	н555У	н556У	Согласовано	47:23:1922003:115		
			Согласовано	47:23:1922003:116		
1611	н556У	442	Согласовано	47:23:1922003:115		
			Согласовано	47:23:1922003:116		
1612	441	443	Согласовано	47:23:1922003:116		
			Согласовано	47:23:0000000:126		

АКТ
СОГЛАСОВАНИЯ МЕСТОПОЛОЖЕНИЯ ГРАНИЦ ЗЕМЕЛЬНЫХ УЧАСТКОВ
ПРИ ВЫПОЛНЕНИИ КОМПЛЕКСНЫХ КАДАСТРОВЫХ РАБОТ

47:23:1922001;47:23:1922002;47:23:1922003

наименование субъекта Российской Федерации, муниципального образования, населенного пункта, уникальные учетные номера кадастровых кварталов, а также иные сведения, позволяющие определить местоположение территории, на которой выполняются комплексные кадастровые работы

N п/п	Обозначение части (характерной точки) границы		Результат согласования (согласовано/ спорное)	Кадастровые номера или обозначения смежных земельных участков	Сведения о лице, представившем возражения	Реквизиты вступившего в законную силу судебного акта
	от т.	до т.				
1	2	3	4	5	6	7
1613	443	402	Согласовано	47:23:1922003:116		
			Согласовано	47:23:0000000:126		
1614	368	368	Согласовано	47:23:1922003:116		
			Согласовано	47:23:0000000:3У19		
1615	367	н557У	Согласовано	47:23:1922003:116		
			Согласовано	47:23:0000000:3У18		
1616	н557У	н558У	Согласовано	47:23:1922003:116		
			Согласовано	47:23:0000000:3У18		
1617	н558У	440	Согласовано	47:23:1922003:116		
			Согласовано	47:23:0000000:3У18		
1618	403	444	Согласовано	47:23:1922003:117		
			Согласовано	47:23:0000000:126		
1619	н559У	н560У	Согласовано	47:23:1922003:117		
			Согласовано	47:23:0000000:3У20		
1620	н560У	н561У	Согласовано	47:23:1922003:117		
			Согласовано	47:23:0000000:3У20		
1621	н561У	445	Согласовано	47:23:1922003:117		
			Согласовано	47:23:0000000:3У20		
1622	445	н562У	Согласовано	47:23:1922003:117		
			Согласовано	47:23:1922003:130		
1623	445	445	Согласовано	47:23:1922003:117		
			Согласовано	47:23:0000000:3У22		
1624	н562У	н563У	Согласовано	47:23:1922003:117		
			Согласовано	47:23:1922003:130		
1625	н563У	404	Согласовано	47:23:1922003:117		
			Согласовано	47:23:1922003:130		

**АКТ
СОГЛАСОВАНИЯ МЕСТОПОЛОЖЕНИЯ ГРАНИЦ ЗЕМЕЛЬНЫХ УЧАСТКОВ
ПРИ ВЫПОЛНЕНИИ КОМПЛЕКСНЫХ КАДАСТРОВЫХ РАБОТ**

47:23:1922001;47:23:1922002;47:23:1922003

наименование субъекта Российской Федерации, муниципального образования, населенного пункта, уникальные учетные номера кадастровых кварталов, а также иные сведения, позволяющие определить местоположение территории, на которой выполняются комплексные кадастровые работы

N п/п	Обозначение части (характерной точки) границы		Результат согласования (согласовано/ спорное)	Кадастровые номера или обозначения смежных земельных участков	Сведения о лице, представившем возражения	Реквизиты вступившего в законную силу судебного акта
	от т.	до т.				
1	2	3	4	5	6	7
1626	404	404	Согласовано	47:23:1922003:117		
			Согласовано	47:23:000000:3У19		
1627	446	447	Согласовано	47:23:1922003:118		
			Согласовано	47:23:0000000:126		
1628	447	448	Согласовано	47:23:1922003:118		
			Согласовано	47:23:0000000:126		
1629	448	449	Согласовано	47:23:1922003:118		
			Согласовано	47:23:1922003:128		
1630	449	н564У	Согласовано	47:23:1922003:118		
			Согласовано	47:23:1922003:139		
1631	449	449	Согласовано	47:23:1922003:118		
			Согласовано	47:23:000000:3У24		
1632	н564У	446	Согласовано	47:23:1922003:118		
			Согласовано	47:23:1922003:139		
1633	450	421	Согласовано	47:23:1922003:120		
			Согласовано	47:23:0000000:126		
1634	376	н565У	Согласовано	47:23:1922003:120		
			Согласовано	47:23:000000:3У39		
1635	н565У	450	Согласовано	47:23:1922003:120		
			Согласовано	47:23:000000:3У39		
1636	451	452	Согласовано	47:23:1922003:121		
			Согласовано	47:23:0000000:126		
1637	452	н566У	Согласовано	47:23:1922003:121		
			Согласовано	47:23:000000:3У40		
1638	н566У	352	Согласовано	47:23:1922003:121		
			Согласовано	47:23:000000:3У40		

**АКТ
СОГЛАСОВАНИЯ МЕСТОПОЛОЖЕНИЯ ГРАНИЦ ЗЕМЕЛЬНЫХ УЧАСТКОВ
ПРИ ВЫПОЛНЕНИИ КОМПЛЕКСНЫХ КАДАСТРОВЫХ РАБОТ**

47:23:1922001;47:23:1922002;47:23:1922003

наименование субъекта Российской Федерации, муниципального образования, населенного пункта, уникальные учетные номера кадастровых кварталов, а также иные сведения, позволяющие определить местоположение территории, на которой выполняются комплексные кадастровые работы

N п/п	Обозначение части (характерной точки) границы		Результат согласования (согласовано/ спорное)	Кадастровые номера или обозначения смежных земельных участков	Сведения о лице, представившем возражения	Реквизиты вступившего в законную силу судебного акта
	от т.	до т.				
1	2	3	4	5	6	7
1639	352	345	Согласовано	47:23:1922003:121		
			Согласовано	47:23:000000:3У27		
1640	345	н567У	Согласовано	47:23:1922003:121		
			Согласовано	47:23:1922003:122		
1641	н567У	451	Согласовано	47:23:1922003:121		
			Согласовано	47:23:1922003:122		
1642	453	451	Согласовано	47:23:1922003:122		
			Согласовано	47:23:000000:126		
1643	345	345	Согласовано	47:23:1922003:122		
			Согласовано	47:23:000000:3У27		
1644	344	454	Согласовано	47:23:1922003:122		
			Согласовано	47:23:1922003:124		
1645	454	453	Согласовано	47:23:1922003:122		
			Согласовано	47:23:1922003:369		
1646	455	405	Согласовано	47:23:1922003:123		
			Согласовано	47:23:000000:126		
1647	н568У	н569У	Согласовано	47:23:1922003:123		
			Согласовано	47:23:000000:3У5		
1648	н569У	455	Согласовано	47:23:1922003:123		
			Согласовано	47:23:000000:3У5		
1649	343	457	Согласовано	47:23:1922003:124		
			Согласовано	47:23:000000:126		
1650	457	н570У	Согласовано	47:23:1922003:124		
			Согласовано	47:23:1922003:127		
1651	н570У	н571У	Согласовано	47:23:1922003:124		
			Согласовано	47:23:1922003:127		

**АКТ
СОГЛАСОВАНИЯ МЕСТОПОЛОЖЕНИЯ ГРАНИЦ ЗЕМЕЛЬНЫХ УЧАСТКОВ
ПРИ ВЫПОЛНЕНИИ КОМПЛЕКСНЫХ КАДАСТРОВЫХ РАБОТ**

47:23:1922001;47:23:1922002;47:23:1922003

наименование субъекта Российской Федерации, муниципального образования, населенного пункта, уникальные учетные номера кадастровых кварталов, а также иные сведения, позволяющие определить местоположение территории, на которой выполняются комплексные кадастровые работы

N п/п	Обозначение части (характерной точки) границы		Результат согласования (согласовано/ спорное)	Кадастровые номера или обозначения смежных земельных участков	Сведения о лице, представившем возражения	Реквизиты вступившего в законную силу судебного акта
	от т.	до т.				
1	2	3	4	5	6	7
1652	н571У	426	Согласовано	47:23:1922003:124		
			Согласовано	47:23:1922003:127		
1653	425	454	Согласовано	47:23:1922003:124		
			Согласовано	47:23:1922003:369		
1654	432	350	Согласовано	47:23:1922003:125		
			Согласовано	47:23:0000000:126		
1655	353	493	Согласовано	47:23:1922003:125		
			Согласовано	47:23:1922003:148		
1656	353	353	Согласовано	47:23:1922003:125		
			Согласовано	47:23:0000000:3У40		
1657	493	433	Согласовано	47:23:1922003:125		
			Согласовано	47:23:1922003:148		
1658	433	433	Согласовано	47:23:1922003:125		
			Согласовано	47:23:1922003:146		
1659	457	459	Согласовано	47:23:1922003:127		
			Согласовано	47:23:0000000:126		
1660	459	423	Согласовано	47:23:1922003:127		
			Согласовано	47:23:0000000:126		
1661	448	460	Согласовано	47:23:1922003:128		
			Согласовано	47:23:0000000:126		
1662	460	461	Согласовано	47:23:1922003:128		
			Согласовано	47:23:0000000:126		
1663	461	н572У	Согласовано	47:23:1922003:128		
			Согласовано	47:23:0000000:3У24		
1664	н572У	449	Согласовано	47:23:1922003:128		
			Согласовано	47:23:0000000:3У24		

АКТ
СОГЛАСОВАНИЯ МЕСТОПОЛОЖЕНИЯ ГРАНИЦ ЗЕМЕЛЬНЫХ УЧАСТКОВ
ПРИ ВЫПОЛНЕНИИ КОМПЛЕКСНЫХ КАДАСТРОВЫХ РАБОТ

47:23:1922001;47:23:1922002;47:23:1922003

наименование субъекта Российской Федерации, муниципального образования, населенного пункта, уникальные учетные номера кадастровых кварталов, а также иные сведения, позволяющие определить местоположение территории, на которой выполняются комплексные кадастровые работы

N п/п	Обозначение части (характерной точки) границы		Результат согласования (согласовано/ спорное)	Кадастровые номера или обозначения смежных земельных участков	Сведения о лице, представившем возражения	Реквизиты вступившего в законную силу судебного акта
	от т.	до т.				
1	2	3	4	5	6	7
1665	449	449	Согласовано	47:23:1922003:128		
			Согласовано	47:23:1922003:139		
1666	462	463	Согласовано	47:23:1922003:129		
			Согласовано	47:23:0000000:126		
1667	463	н573У	Согласовано	47:23:1922003:129		
			Согласовано	47:23:0000000:3У28		
1668	н573У	н574У	Согласовано	47:23:1922003:129		
			Согласовано	47:23:0000000:3У28		
1669	н574У	н575У	Согласовано	47:23:1922003:129		
			Согласовано	47:23:0000000:3У28		
1670	н577У	н578У	Согласовано	47:23:1922003:129		
			Согласовано	47:23:1922003:132		
1671	н578У	н579У	Согласовано	47:23:1922003:129		
			Согласовано	47:23:1922003:132		
1672	н579У	462	Согласовано	47:23:1922003:129		
			Согласовано	47:23:1922003:132		
1673	466	467	Согласовано	47:23:1922003:130		
			Согласовано	47:23:0000000:3У19		
1674	467	468	Согласовано	47:23:1922003:130		
			Согласовано	47:23:0000000:3У19		
1675	468	404	Согласовано	47:23:1922003:130		
			Согласовано	47:23:0000000:3У19		
1676	445	445	Согласовано	47:23:1922003:130		
			Согласовано	47:23:0000000:3У20		
1677	445	н580У	Согласовано	47:23:1922003:130		
			Согласовано	47:23:0000000:3У22		

АКТ
СОГЛАСОВАНИЯ МЕСТОПОЛОЖЕНИЯ ГРАНИЦ ЗЕМЕЛЬНЫХ УЧАСТКОВ
ПРИ ВЫПОЛНЕНИИ КОМПЛЕКСНЫХ КАДАСТРОВЫХ РАБОТ

47:23:1922001;47:23:1922002;47:23:1922003

наименование субъекта Российской Федерации, муниципального образования, населенного пункта, уникальные учетные номера кадастровых кварталов, а также иные сведения, позволяющие определить местоположение территории, на которой выполняются комплексные кадастровые работы

N п/п	Обозначение части (характерной точки) границы		Результат согласования (согласовано/ спорное)	Кадастровые номера или обозначения смежных земельных участков	Сведения о лице, представившем возражения	Реквизиты вступившего в законную силу судебного акта
	от т.	до т.				
1	2	3	4	5	6	7
1678	н580У	н581У	Согласовано	47:23:1922003:130		
			Согласовано	47:23:000000:3У22		
1679	н581У	469	Согласовано	47:23:1922003:130		
			Согласовано	47:23:000000:3У22		
1680	469	466	Согласовано	47:23:1922003:130		
			Согласовано	47:23:0000000:126		
1681	413	470	Согласовано	47:23:1922003:131		
			Согласовано	47:23:0000000:126		
1682	470	н582У(О)	Согласовано	47:23:1922003:131		
			Согласовано	47:23:1922003:132		
1683	470	462	Согласовано	47:23:1922003:132		
			Согласовано	47:23:0000000:126		
1684	474	446	Согласовано	47:23:1922003:139		
			Согласовано	47:23:0000000:126		
1685	449	475	Согласовано	47:23:1922003:139		
			Согласовано	47:23:000000:3У24		
1686	475	476	Согласовано	47:23:1922003:139		
			Согласовано	47:23:000000:3У24		
1687	476	н585У	Согласовано	47:23:1922003:139		
			Согласовано	47:23:000000:3У24		
1688	н585У	477	Согласовано	47:23:1922003:139		
			Согласовано	47:23:000000:3У24		
1689	477	н586У	Согласовано	47:23:1922003:139		
			Согласовано	47:23:000000:3У21		
1690	н586У	н587У	Согласовано	47:23:1922003:139		
			Согласовано	47:23:000000:3У21		

**АКТ
СОГЛАСОВАНИЯ МЕСТОПОЛОЖЕНИЯ ГРАНИЦ ЗЕМЕЛЬНЫХ УЧАСТКОВ
ПРИ ВЫПОЛНЕНИИ КОМПЛЕКСНЫХ КАДАСТРОВЫХ РАБОТ**

47:23:1922001;47:23:1922002;47:23:1922003

наименование субъекта Российской Федерации, муниципального образования, населенного пункта, уникальные учетные номера кадастровых кварталов, а также иные сведения, позволяющие определить местоположение территории, на которой выполняются комплексные кадастровые работы

N п/п	Обозначение части (характерной точки) границы		Результат согласования (согласовано/ спорное)	Кадастровые номера или обозначения смежных земельных участков	Сведения о лице, представившем возражения	Реквизиты вступившего в законную силу судебного акта
	от т.	до т.				
1	2	3	4	5	6	7
1691	н587У	н588У	Согласовано	47:23:1922003:139		
			Согласовано	47:23:000000:3У21		
1692	н588У	н589У	Согласовано	47:23:1922003:139		
			Согласовано	47:23:000000:3У21		
1693	н589У	474	Согласовано	47:23:1922003:139		
			Согласовано	47:23:000000:3У21		
1694	478	388	Согласовано	47:23:1922003:141		
			Согласовано	47:23:000000:126		
1695	479	478	Согласовано	47:23:1922003:141		
			Согласовано	47:23:000000:3У28		
1696	480	481	Согласовано	47:23:1922003:142		
			Согласовано	47:23:000000:126		
1697	481	482	Согласовано	47:23:1922003:142		
			Согласовано	47:23:000000:126		
1698	482	483	Согласовано	47:23:1922003:142		
			Согласовано	47:23:000000:126		
1699	483	484,505	Согласовано	47:23:1922003:142		
			Согласовано	47:23:000000:126		
1700	485	480	Согласовано	47:23:1922003:142		
			Согласовано	47:23:000000:3У2		
1701	433	н590У	Согласовано	47:23:1922003:146		
			Согласовано	47:23:1922003:148		
1702	н590У	486	Согласовано	47:23:1922003:146		
			Согласовано	47:23:1922003:148		
1703	486	371	Согласовано	47:23:1922003:146		
			Согласовано	47:23:000000:126		

**АКТ
СОГЛАСОВАНИЯ МЕСТОПОЛОЖЕНИЯ ГРАНИЦ ЗЕМЕЛЬНЫХ УЧАСТКОВ
ПРИ ВЫПОЛНЕНИИ КОМПЛЕКСНЫХ КАДАСТРОВЫХ РАБОТ**

47:23:1922001;47:23:1922002;47:23:1922003

наименование субъекта Российской Федерации, муниципального образования, населенного пункта, уникальные учетные номера кадастровых кварталов, а также иные сведения, позволяющие определить местоположение территории, на которой выполняются комплексные кадастровые работы

N п/п	Обозначение части (характерной точки) границы		Результат согласования (согласовано/ спорное)	Кадастровые номера или обозначения смежных земельных участков	Сведения о лице, представившем возражения	Реквизиты вступившего в законную силу судебного акта
	от т.	до т.				
1	2	3	4	5	6	7
1704	487	488	Согласовано	47:23:1922003:147		
			Согласовано	47:23:0000000:126		
1705	488	489	Согласовано	47:23:1922003:147		
			Согласовано	47:23:0000000:126		
1706	489	490	Согласовано	47:23:1922003:147		
			Согласовано	47:23:0000000:126		
1707	490	н591У	Согласовано	47:23:1922003:147		
			Согласовано	47:23:0000000:3У5		
1708	н591У	н592У	Согласовано	47:23:1922003:147		
			Согласовано	47:23:0000000:3У5		
1709	н592У	н593У	Согласовано	47:23:1922003:147		
			Согласовано	47:23:0000000:3У5		
1710	н594У	492	Согласовано	47:23:1922003:147		
			Согласовано	47:23:1922003:149		
1711	492	487	Согласовано	47:23:1922003:147		
			Согласовано	47:23:1922003:149		
1712	353	494	Согласовано	47:23:1922003:148		
			Согласовано	47:23:0000000:3У40		
1713	494	486	Согласовано	47:23:1922003:148		
			Согласовано	47:23:0000000:126		
1714	495	496	Согласовано	47:23:1922003:149		
			Согласовано	47:23:0000000:126		
1715	496	487	Согласовано	47:23:1922003:149		
			Согласовано	47:23:0000000:126		
1716	497	495	Согласовано	47:23:1922003:149		
			Согласовано	47:23:1922003:368		

АКТ
СОГЛАСОВАНИЯ МЕСТОПОЛОЖЕНИЯ ГРАНИЦ ЗЕМЕЛЬНЫХ УЧАСТКОВ
ПРИ ВЫПОЛНЕНИИ КОМПЛЕКСНЫХ КАДАСТРОВЫХ РАБОТ

47:23:1922001;47:23:1922002;47:23:1922003

наименование субъекта Российской Федерации, муниципального образования, населенного пункта, уникальные учетные номера кадастровых кварталов, а также иные сведения, позволяющие определить местоположение территории, на которой выполняются комплексные кадастровые работы

N п/п	Обозначение части (характерной точки) границы		Результат согласования (согласовано/ спорное)	Кадастровые номера или обозначения смежных земельных участков	Сведения о лице, представившем возражения	Реквизиты вступившего в законную силу судебного акта
	от т.	до т.				
1	2	3	4	5	6	7
1717	498	499	Согласовано	47:23:1922003:152		
			Согласовано	47:23:0000000:126		
1718	499	н595У	Согласовано	47:23:1922003:152		
			Согласовано	47:23:1922003:371		
1719	430	н260У	Согласовано	47:23:1922003:152		
			Согласовано	47:23:0000000:126		
1720	н260У	498	Согласовано	47:23:1922003:152		
			Согласовано	47:23:0000000:126		
1721	502	503	Согласовано	47:23:1922003:157		
			Согласовано	47:23:0000000:126		
1722	503	504	Согласовано	47:23:1922003:157		
			Согласовано	47:23:0000000:3У1		
1723	505	502	Согласовано	47:23:1922003:157		
			Согласовано	47:23:0000000:126		
1724	507	508	Согласовано	47:23:1922003:368		
			Согласовано	47:23:0000000:3У6		
1725	508	495	Согласовано	47:23:1922003:368		
			Согласовано	47:23:0000000:126		
1726	381	453	Согласовано	47:23:1922003:369		
			Согласовано	47:23:0000000:126		
1727	399	409	Согласовано	47:23:1922003:370		
			Согласовано	47:23:0000000:126		
1728	499	509	Согласовано	47:23:1922003:371		
			Согласовано	47:23:0000000:126		
1729	509	416	Согласовано	47:23:1922003:371		
			Согласовано	47:23:0000000:126		

**АКТ
СОГЛАСОВАНИЯ МЕСТОПОЛОЖЕНИЯ ГРАНИЦ ЗЕМЕЛЬНЫХ УЧАСТКОВ
ПРИ ВЫПОЛНЕНИИ КОМПЛЕКСНЫХ КАДАСТРОВЫХ РАБОТ**

47:23:1922001;47:23:1922002;47:23:1922003

наименование субъекта Российской Федерации, муниципального образования, населенного пункта, уникальные учетные номера кадастровых кварталов, а также иные сведения, позволяющие определить местоположение территории, на которой выполняются комплексные кадастровые работы

N п/п	Обозначение части (характерной точки) границы		Результат согласования (согласовано/ спорное)	Кадастровые номера или обозначения смежных земельных участков	Сведения о лице, представившем возражения	Реквизиты вступившего в законную силу судебного акта
	от т.	до т.				
1	2	3	4	5	6	7
1730	503	392	Согласовано	47:23:000000:3У1		
			Согласовано	47:23:000000:126		
1731	н597У	н264У	Согласовано	47:23:000000:3У2		
			Согласовано	47:23:000000:3У3		
1732	н264У	480	Согласовано	47:23:000000:3У2		
			Согласовано	47:23:000000:126		
1733	н599У	н600У	Согласовано	47:23:000000:3У3		
			Согласовано	47:23:000000:3У4		
1734	н600У	н601У	Согласовано	47:23:000000:3У3		
			Согласовано	47:23:000000:3У4		
1735	н601У	н602У	Согласовано	47:23:000000:3У3		
			Согласовано	47:23:000000:3У4		
1736	н602У	н265У	Согласовано	47:23:000000:3У3		
			Согласовано	47:23:000000:3У4		
1737	н265У	н264У	Согласовано	47:23:000000:3У3		
			Согласовано	47:23:000000:126		
1738	406	н265У	Согласовано	47:23:000000:3У4		
			Согласовано	47:23:000000:126		
1739	490	455	Согласовано	47:23:000000:3У5		
			Согласовано	47:23:000000:126		
1740	410	508	Согласовано	47:23:000000:3У6		
			Согласовано	47:23:000000:126		
1741	н603У	н604У	Согласовано	47:23:000000:3У7		
			Согласовано	47:23:000000:3У8		
1742	н604У	н268У	Согласовано	47:23:000000:3У7		
			Согласовано	47:23:000000:3У8		

Всего листов: 142

Лист 134

**АКТ
СОГЛАСОВАНИЯ МЕСТОПОЛОЖЕНИЯ ГРАНИЦ ЗЕМЕЛЬНЫХ УЧАСТКОВ
ПРИ ВЫПОЛНЕНИИ КОМПЛЕКСНЫХ КАДАСТРОВЫХ РАБОТ**

47:23:1922001;47:23:1922002;47:23:1922003

наименование субъекта Российской Федерации, муниципального образования, населенного пункта, уникальные учетные номера кадастровых кварталов, а также иные сведения, позволяющие определить местоположение территории, на которой выполняются комплексные кадастровые работы

N п/п	Обозначение части (характерной точки) границы		Результат согласования (согласовано/ спорное)	Кадастровые номера или обозначения смежных земельных участков	Сведения о лице, представившем возражения	Реквизиты вступившего в законную силу судебного акта
	от т.	до т.				
1	2	3	4	5	6	7
1743	н268У	н267У	Согласовано	47:23:000000:3У7		
			Согласовано	47:23:000000:126		
1744	н267У	н266У	Согласовано	47:23:000000:3У7		
			Согласовано	47:23:000000:126		
1745	н266У	396	Согласовано	47:23:000000:3У7		
			Согласовано	47:23:000000:126		
1746	н605У	н269У	Согласовано	47:23:000000:3У8		
			Согласовано	47:23:000000:3У10		
1747	н269У	н268У	Согласовано	47:23:000000:3У8		
			Согласовано	47:23:000000:126		
1748	н272У	н271У	Согласовано	47:23:000000:3У9		
			Согласовано	47:23:000000:126		
1749	н271У	н270У	Согласовано	47:23:000000:3У9		
			Согласовано	47:23:000000:126		
1750	н270У	н606У	Согласовано	47:23:000000:3У9		
			Согласовано	47:23:000000:3У10		
1751	н270У	н269У	Согласовано	47:23:000000:3У10		
			Согласовано	47:23:000000:126		
1752	н54У	н53У	Согласовано	47:23:000000:3У11		
			Согласовано	47:23:000000:126		
1753	н53У	н52У	Согласовано	47:23:000000:3У11		
			Согласовано	47:23:000000:126		
1754	н52У	н51У	Согласовано	47:23:000000:3У11		
			Согласовано	47:23:000000:126		
1755	н51У	н50У	Согласовано	47:23:000000:3У11		
			Согласовано	47:23:000000:126		

**АКТ
СОГЛАСОВАНИЯ МЕСТОПОЛОЖЕНИЯ ГРАНИЦ ЗЕМЕЛЬНЫХ УЧАСТКОВ
ПРИ ВЫПОЛНЕНИИ КОМПЛЕКСНЫХ КАДАСТРОВЫХ РАБОТ**

47:23:1922001;47:23:1922002;47:23:1922003

наименование субъекта Российской Федерации, муниципального образования, населенного пункта, уникальные учетные номера кадастровых кварталов, а также иные сведения, позволяющие определить местоположение территории, на которой выполняются комплексные кадастровые работы

N п/п	Обозначение части (характерной точки) границы		Результат согласования (согласовано/ спорное)	Кадастровые номера или обозначения смежных земельных участков	Сведения о лице, представившем возражения	Реквизиты вступившего в законную силу судебного акта
	от т.	до т.				
1	2	3	4	5	6	7
1756	н50У	н49У	Согласовано	47:23:000000:3У11		
			Согласовано	47:23:0000000:126		
1757	н49У	н48У	Согласовано	47:23:000000:3У11		
			Согласовано	47:23:0000000:126		
1758	н48У	н47У	Согласовано	47:23:000000:3У11		
			Согласовано	47:23:0000000:126		
1759	н47У	н46У	Согласовано	47:23:000000:3У11		
			Согласовано	47:23:0000000:126		
1760	н46У	н45У	Согласовано	47:23:000000:3У11		
			Согласовано	47:23:0000000:126		
1761	н45У	н44У	Согласовано	47:23:000000:3У11		
			Согласовано	47:23:0000000:126		
1762	21	н8У	Согласовано	47:23:000000:3У12		
			Согласовано	47:23:0000000:126		
1763	н8У	136	Согласовано	47:23:000000:3У12		
			Согласовано	47:23:0000000:126		
1764	129	н88У	Согласовано	47:23:000000:3У13		
			Согласовано	47:23:0000000:126		
1765	н88У	149	Согласовано	47:23:000000:3У13		
			Согласовано	47:23:0000000:126		
1766	75	96	Согласовано	47:23:000000:3У14		
			Согласовано	47:23:0000000:126		
1767	121	121	Согласовано	47:23:000000:3У15		
			Согласовано	47:23:000000:3У34		
1768	121	146	Согласовано	47:23:000000:3У15		
			Согласовано	47:23:000000:3У35		

**АКТ
СОГЛАСОВАНИЯ МЕСТОПОЛОЖЕНИЯ ГРАНИЦ ЗЕМЕЛЬНЫХ УЧАСТКОВ
ПРИ ВЫПОЛНЕНИИ КОМПЛЕКСНЫХ КАДАСТРОВЫХ РАБОТ**

47:23:1922001;47:23:1922002;47:23:1922003

наименование субъекта Российской Федерации, муниципального образования, населенного пункта, уникальные учетные номера кадастровых кварталов, а также иные сведения, позволяющие определить местоположение территории, на которой выполняются комплексные кадастровые работы

N п/п	Обозначение части (характерной точки) границы		Результат согласования (согласовано/ спорное)	Кадастровые номера или обозначения смежных земельных участков	Сведения о лице, представившем возражения	Реквизиты вступившего в законную силу судебного акта
	от т.	до т.				
1	2	3	4	5	6	7
1769	146	146	Согласовано	47:23:000000:3У15		
			Согласовано	47:23:000000:3У36		
1770	145	122	Согласовано	47:23:000000:3У15		
			Согласовано	47:23:000000:126		
1771	33	148	Согласовано	47:23:000000:3У16		
			Согласовано	47:23:000000:126		
1772	102	34	Согласовано	47:23:000000:3У16		
			Согласовано	47:23:000000:3У17		
1773	101	31	Согласовано	47:23:000000:3У17		
			Согласовано	47:23:000000:126		
1774	366	439	Согласовано	47:23:000000:3У18		
			Согласовано	47:23:000000:126		
1775	466	365	Согласовано	47:23:000000:3У19		
			Согласовано	47:23:000000:126		
1776	н281У	н280У	Согласовано	47:23:000000:3У20		
			Согласовано	47:23:000000:126		
1777	н280У	н279У	Согласовано	47:23:000000:3У20		
			Согласовано	47:23:000000:126		
1778	н279У	н607У	Согласовано	47:23:000000:3У20		
			Согласовано	47:23:000000:3У21		
1779	н607У	н608У	Согласовано	47:23:000000:3У20		
			Согласовано	47:23:000000:3У21		
1780	н608У	н609У	Согласовано	47:23:000000:3У20		
			Согласовано	47:23:000000:3У22		
1781	н608У	н608У	Согласовано	47:23:000000:3У20		
			Согласовано	47:23:000000:3У23		

**АКТ
СОГЛАСОВАНИЯ МЕСТОПОЛОЖЕНИЯ ГРАНИЦ ЗЕМЕЛЬНЫХ УЧАСТКОВ
ПРИ ВЫПОЛНЕНИИ КОМПЛЕКСНЫХ КАДАСТРОВЫХ РАБОТ**

47:23:1922001;47:23:1922002;47:23:1922003

наименование субъекта Российской Федерации, муниципального образования, населенного пункта, уникальные учетные номера кадастровых кварталов, а также иные сведения, позволяющие определить местоположение территории, на которой выполняются комплексные кадастровые работы

N п/п	Обозначение части (характерной точки) границы		Результат согласования (согласовано/ спорное)	Кадастровые номера или обозначения смежных земельных участков	Сведения о лице, представившем возражения	Реквизиты вступившего в законную силу судебного акта
	от т.	до т.				
1	2	3	4	5	6	7
1782	н609У	445	Согласовано	47:23:000000:3У20		
			Согласовано	47:23:000000:3У22		
1783	н279У	474	Согласовано	47:23:000000:3У21		
			Согласовано	47:23:000000:126		
1784	477	н610У	Согласовано	47:23:000000:3У21		
			Согласовано	47:23:000000:3У24		
1785	н610У	н608У	Согласовано	47:23:000000:3У21		
			Согласовано	47:23:000000:3У23		
1786	н608У	н608У	Согласовано	47:23:000000:3У21		
			Согласовано	47:23:000000:3У22		
1787	н608У	н611У	Согласовано	47:23:000000:3У22		
			Согласовано	47:23:000000:3У23		
1788	н611У	н612У	Согласовано	47:23:000000:3У22		
			Согласовано	47:23:000000:3У23		
1789	н612У	н613У	Согласовано	47:23:000000:3У22		
			Согласовано	47:23:000000:3У23		
1790	н613У	н614У	Согласовано	47:23:000000:3У22		
			Согласовано	47:23:000000:3У23		
1791	н614У	н615У	Согласовано	47:23:000000:3У22		
			Согласовано	47:23:000000:3У23		
1792	н615У	н277У	Согласовано	47:23:000000:3У22		
			Согласовано	47:23:000000:3У23		
1793	н277У	469	Согласовано	47:23:000000:3У22		
			Согласовано	47:23:000000:126		
1794	н610У	н616У	Согласовано	47:23:000000:3У23		
			Согласовано	47:23:000000:3У24		

АКТ
СОГЛАСОВАНИЯ МЕСТОПОЛОЖЕНИЯ ГРАНИЦ ЗЕМЕЛЬНЫХ УЧАСТКОВ
ПРИ ВЫПОЛНЕНИИ КОМПЛЕКСНЫХ КАДАСТРОВЫХ РАБОТ

47:23:1922001;47:23:1922002;47:23:1922003

наименование субъекта Российской Федерации, муниципального образования, населенного пункта, уникальные учетные номера кадастровых кварталов, а также иные сведения, позволяющие определить местоположение территории, на которой выполняются комплексные кадастровые работы

N п/п	Обозначение части (характерной точки) границы		Результат согласования (согласовано/ спорное)	Кадастровые номера или обозначения смежных земельных участков	Сведения о лице, представившем возражения	Реквизиты вступившего в законную силу судебного акта
	от т.	до т.				
1	2	3	4	5	6	7
1795	н616У	н278У	Согласовано	47:23:000000:3У23		
			Согласовано	47:23:000000:3У24		
1796	н278У	н277У	Согласовано	47:23:000000:3У23		
			Согласовано	47:23:0000000:126		
1797	461	н278У	Согласовано	47:23:000000:3У24		
			Согласовано	47:23:0000000:126		
1798	370	н287У	Согласовано	47:23:000000:3У25		
			Согласовано	47:23:0000000:126		
1799	н287У	362	Согласовано	47:23:000000:3У25		
			Согласовано	47:23:000000:3У26		
1800	н286У	359	Согласовано	47:23:000000:3У26		
			Согласовано	47:23:0000000:126		
1801	н287У	н286У	Согласовано	47:23:000000:3У26		
			Согласовано	47:23:0000000:126		
1802	352	352	Согласовано	47:23:000000:3У27		
			Согласовано	47:23:000000:3У40		
1803	351	342	Согласовано	47:23:000000:3У27		
			Согласовано	47:23:0000000:126		
1804	463	478	Согласовано	47:23:000000:3У28		
			Согласовано	47:23:0000000:126		
1805	338	329	Согласовано	47:23:000000:3У29		
			Согласовано	47:23:0000000:126		
1806	200	н239У	Согласовано	47:23:000000:3У30		
			Согласовано	47:23:0000000:126		
1807	н239У	н238У	Согласовано	47:23:000000:3У30		
			Согласовано	47:23:0000000:126		

**АКТ
СОГЛАСОВАНИЯ МЕСТОПОЛОЖЕНИЯ ГРАНИЦ ЗЕМЕЛЬНЫХ УЧАСТКОВ
ПРИ ВЫПОЛНЕНИИ КОМПЛЕКСНЫХ КАДАСТРОВЫХ РАБОТ**

47:23:1922001;47:23:1922002;47:23:1922003

наименование субъекта Российской Федерации, муниципального образования, населенного пункта, уникальные учетные номера кадастровых кварталов, а также иные сведения, позволяющие определить местоположение территории, на которой выполняются комплексные кадастровые работы

N п/п	Обозначение части (характерной точки) границы		Результат согласования (согласовано/спорное)	Кадастровые номера или обозначения смежных земельных участков	Сведения о лице, представившем возражения	Реквизиты вступившего в законную силу судебного акта
	от т.	до т.				
1	2	3	4	5	6	7
1808	н238У	н237У	Согласовано	47:23:000000:3У30		
			Согласовано	47:23:000000:126		
1809	н237У	294	Согласовано	47:23:000000:3У30		
			Согласовано	47:23:000000:126		
1810	332	333	Согласовано	47:23:000000:3У31		
			Согласовано	47:23:000000:126		
1811	н255У	328	Согласовано	47:23:000000:3У32		
			Согласовано	47:23:000000:126		
1812	297	н256У	Согласовано	47:23:000000:3У32		
			Согласовано	47:23:000000:126		
1813	н256У	н255У	Согласовано	47:23:000000:3У32		
			Согласовано	47:23:000000:126		
1814	307	н217У	Согласовано	47:23:000000:3У33		
			Согласовано	47:23:000000:126		
1815	н217У	н216У	Согласовано	47:23:000000:3У33		
			Согласовано	47:23:000000:126		
1816	н216У	228	Согласовано	47:23:000000:3У33		
			Согласовано	47:23:000000:126		
1817	41	н97У	Согласовано	47:23:000000:3У34		
			Согласовано	47:23:000000:126		
1818	н97У	121	Согласовано	47:23:000000:3У34		
			Согласовано	47:23:000000:3У35		
1819	н97У	н96У	Согласовано	47:23:000000:3У35		
			Согласовано	47:23:000000:126		
1820	н96У	146	Согласовано	47:23:000000:3У35		
			Согласовано	47:23:000000:3У36		

Всего листов: 142

Лист 140

**АКТ
СОГЛАСОВАНИЯ МЕСТОПОЛОЖЕНИЯ ГРАНИЦ ЗЕМЕЛЬНЫХ УЧАСТКОВ
ПРИ ВЫПОЛНЕНИИ КОМПЛЕКСНЫХ КАДАСТРОВЫХ РАБОТ**

47:23:1922001;47:23:1922002;47:23:1922003

наименование субъекта Российской Федерации, муниципального образования, населенного пункта, уникальные учетные номера кадастровых кварталов, а также иные сведения, позволяющие определить местоположение территории, на которой выполняются комплексные кадастровые работы

N п/п	Обозначение части (характерной точки) границы		Результат согласования (согласовано/ спорное)	Кадастровые номера или обозначения смежных земельных участков	Сведения о лице, представившем возражения	Реквизиты вступившего в законную силу судебного акта
	от т.	до т.				
1	2	3	4	5	6	7
1821	н96У	139	Согласовано	47:23:000000:3У36		
			Согласовано	47:23:000000:126		
1822	н144У	н157У	Согласовано	47:23:000000:3У37		
			Согласовано	47:23:000000:126		
1823	н157У	н156У	Согласовано	47:23:000000:3У37		
			Согласовано	47:23:000000:126		
1824	н156У	н155У	Согласовано	47:23:000000:3У37		
			Согласовано	47:23:000000:126		
1825	н155У	н154У	Согласовано	47:23:000000:3У37		
			Согласовано	47:23:000000:126		
1826	н154У	260	Согласовано	47:23:000000:3У37		
			Согласовано	47:23:000000:126		
1827	259	н148У	Согласовано	47:23:000000:3У37		
			Согласовано	47:23:000000:126		
1828	н148У	н147У	Согласовано	47:23:000000:3У37		
			Согласовано	47:23:000000:126		
1829	н147У	н146У	Согласовано	47:23:000000:3У37		
			Согласовано	47:23:000000:126		
1830	н146У	н145У	Согласовано	47:23:000000:3У37		
			Согласовано	47:23:000000:126		
1831	н145У	н144У	Согласовано	47:23:000000:3У37		
			Согласовано	47:23:000000:126		
1832	н201У	н200У	Согласовано	47:23:000000:3У38		
			Согласовано	47:23:000000:126		
1833	н200У	н199У	Согласовано	47:23:000000:3У38		
			Согласовано	47:23:000000:126		

АКТ
СОГЛАСОВАНИЯ МЕСТОПОЛОЖЕНИЯ ГРАНИЦ ЗЕМЕЛЬНЫХ УЧАСТКОВ
ПРИ ВЫПОЛНЕНИИ КОМПЛЕКСНЫХ КАДАСТРОВЫХ РАБОТ

47:23:1922001;47:23:1922002;47:23:1922003

наименование субъекта Российской Федерации, муниципального образования, населенного пункта, уникальные учетные номера кадастровых кварталов, а также иные сведения, позволяющие определить местоположение территории, на которой выполняются комплексные кадастровые работы

N п/п	Обозначение части (характерной точки) границы		Результат согласования (согласовано/ спорное)	Кадастровые номера или обозначения смежных земельных участков	Сведения о лице, представившем возражения	Реквизиты вступившего в законную силу судебного акта
	от т.	до т.				
1	2	3	4	5	6	7
1834	н199У	н198У	Согласовано	47:23:000000:3У38		
			Согласовано	47:23:000000:126		
1835	н198У	н201У	Согласовано	47:23:000000:3У38		
			Согласовано	47:23:000000:126		
1836	363	450	Согласовано	47:23:000000:3У39		
			Согласовано	47:23:000000:126		
1837	452	494	Согласовано	47:23:000000:3У40		
			Согласовано	47:23:000000:126		

Председатель согласительной комиссии:

М.П.

подпись

фамилия, инициалы