



ЛЕНИНГРАДСКИЙ ОБЛАСТНОЙ КОМИТЕТ ПО УПРАВЛЕНИЮ
ГОСУДАРСТВЕННЫМ ИМУЩЕСТВОМ
(ЛЕНОБЛКОМИМУЩЕСТВО)

РАСПОРЯЖЕНИЕ

08 февраля 2023 года

№ 139

Санкт-Петербург

**Об установлении публичного сервитута на земельные участки,
расположенные в Тосненском муниципальном районе Ленинградской
области, в целях размещения объекта электросетевого хозяйства
регионального значения "ВЛ 110 кВ Колпинская-7"**

На основании статьи 23, главы V.7 Земельного кодекса Российской Федерации, Схемы территориального планирования Ленинградской области в области электроэнергетики, утвержденной постановлением Правительства Ленинградской области от 17.06.2021 № 381, в соответствии с пунктом 2.41 Положения о Ленинградском областном комитете по управлению государственным имуществом, утвержденного постановлением Правительства Ленинградской области от 23.04.2010 № 102, и в связи с ходатайством публичного акционерного общества «Россети Ленэнерго» (ОГРН 1027809170300, ИНН 7803002209, адрес местонахождения: 197227, Российская Федерация, Санкт-Петербург, вн. тер. г. МО Озеро Долгое, ул. Гаккелевская, д. 21, лит. А, e-mail: office@lenenergo.ru) от 29.12.2022 исх. № 2022-Г/1-265:

1. Установить публичный сервитут в отношении земельных участков согласно приложению 1.

Цель установления публичного сервитута – для размещения и безопасной эксплуатации объекта электросетевого хозяйства регионального значения "ВЛ 110 кВ Колпинская-7".

2. Утвердить границы публичного сервитута согласно приложению 2.

3. Публичный сервитут устанавливается на срок 49 лет.

4. Публичному акционерному обществу «Россети Ленэнерго» в течение 30 рабочих дней с даты издания настоящего распоряжения и далее ежегодно представлять в Леноблкомимущество график проведения работ при осуществлении деятельности, для обеспечения которой устанавливается публичный сервитут.

5. В течение пяти рабочих дней со дня издания настоящего распоряжения отделу формирования и учета земельных ресурсов Леноблкомимущества:

5.1. обеспечить размещение распоряжения на официальном сайте комитета (<http://kugi.lenobl.ru>) в информационно-телекоммуникационной сети "Интернет";

5.2. направить копию распоряжения в Управление Федеральной службы государственной регистрации, кадастра и картографии по Ленинградской области;

5.3. направить копию распоряжения обладателю публичного сервитута, а также сведения, предусмотренные подпунктом 5 пункта 7 статьи 39.43 Земельного кодекса Российской Федерации.

6. Публичное акционерное общество «Россети Ленэнерго» обязано привести земельные участки в состояние, пригодное для использования в соответствии с видом разрешенного использования, снести инженерное сооружение, размещенное на основании публичного сервитута, в сроки предусмотренные пунктом 8 статьи 39.50 Земельного кодекса Российской Федерации.

7. Публичный сервитут считается установленным со дня внесения сведений о нём в Единый государственный реестр недвижимости.

8. Контроль за исполнением распоряжения возложить на заместителя председателя Леноблкомимущества Б.В. Яровенко.

Председатель комитета



М.Р. Тоноян

Перечень земельных участков, в отношении которых устанавливается публичный сервитут

Адрес или описание местоположения земельного участка	Кадастровый номер земельного участка
Ленинградская область, Госненский район	47:26:0220001:1264
Ленинградская область, Госненский район, основная часть, ВЛ 110 кВ Колпинская -6/Колпинская-7, опора34/34	47:26:0220001:59
Ленинградская область, Госненский район, основная часть, ВЛ 110 кВ Колпинская -6/Колпинская-7, опора 35/35	47:26:0220001:60
Ленинградская область, Госненский район, основная часть, ВЛ 110 кВ Колпинская -6/Колпинская-7, опора 36/36	47:26:0220001:61
Ленинградская область, Госненский район, основная часть, ВЛ 110 кВ Колпинская -6/Колпинская-7, опора 37/37	47:26:0220001:62
Ленинградская область, Госненский район, Основная, ВЛ 110 кВ Колпинская -6/Колпинская-7, опора 38/38	47:26:0220001:63
Ленинградская область, Госненский район	47:26:0220001:948
Ленинградская область, Госненский район, основная часть, ВЛ 110 кВ Колпинская -6/Колпинская-7, опора 39/39	47:26:0220001:64
Ленинградская область, Госненский район, основная часть, ВЛ 110 кВ Колпинская -6/Колпинская-7, опора 40/40	47:26:0220001:65
Ленинградская область, Госненский район, в границах Тельмановского сельского поселения, автодорога "Подъезд к дер. Федоровское от автодороги Москва -Санкт-Петербург"	47:26:0000000:38573
Ленинградская область, Госненский район, массив "Тельмана", уч. "Павловский", № 59, 243,244,245,246,247,248,249	47:26:0220001:384
Ленинградская область, Госненский район, основная часть, ВЛ 110 кВ Колпинская -6/Колпинская-7, опора 41/41	47:26:0220001:66
Ленинградская область, Госненский район, основная часть, опора 42/42	47:26:0220001:67
Ленинградская область, Госненский район, основная часть, опора 43/43	47:26:0220001:68
Ленинградская область, Госненский район, основная часть, опора 44/44	47:26:0220001:102
Ленинградская область, Госненский район, основная часть, опора 45/45	47:26:0220001:103
Ленинградская область, Госненский район, в границах Тельмановского сельского поселения, автодорога "Подъезд к пос. Войскорово"	47:26:0220001:561
Ленинградская область, Госненский район	47:26:0220001:606
Ленинградская область, Госненский район, основная часть, опора 46/46	47:26:0220001:69
Ленинградская область, Госненский район, основная часть,	47:26:0220001:70

опора 47/47	
Ленинградская область, Тосненский район, основная часть, опора 48/48	47:26:0220001:71
Ленинградская область, Тосненский район, основная часть, опора 49/49	47:26:0220001:72
Ленинградская область, Тосненский район, основная часть, опора 50/50	47:26:0220001:73
Ленинградская область, Тосненский район, основная часть, опора 51/51	47:26:0220001:74
Ленинградская область, Тосненский район, 1.3 км к югу от дер. Ям - Ижора, уч. "Ям - Ижора"	47:26:0220001:439
Ленинградская область, Тосненский район, основная часть, опора 52/52	47:26:0220001:106
Ленинградская область, Тосненский район, массив "Тельмана", уч. "Аэродром", №107	47:26:0220001:445
Ленинградская область, Тосненский район, основная часть, опора 53/53	47:26:0220001:75
Ленинградская область, Тосненский район, массив "Тельмана", уч. "Аэродром", № 260	47:26:0220001:131
Ленинградская область, Тосненский район, массив «Тельмана», уч. «Аэродром», №260/1	47:26:0220001:449
Ленинградская область, Тосненский район, массив "Тельмана", уч. "Аэродром", № 112, 113, 114, 127, 128	47:26:0220001:443
Ленинградская область, Тосненский район, основная часть, опора 54/54	47:26:0220001:76
Ленинградская область, Тосненский район, основная часть, опора 55/55	47:26:0220001:77
Ленинградская область, Тосненский район, основная часть, опора 56/56	47:26:0220001:78
Ленинградская область, Тосненский район, основная часть, опора 57/57	47:26:0220001:79
Ленинградская область, Тосненский район, основная часть, опора 58/58	47:26:0220001:80
Ленинградская область, Тосненский район, основная часть, опора 59/59	47:26:0220001:81
Ленинградская область, Тосненский район, основная часть, опора 60/60	47:26:0220001:82
Ленинградская область, Тосненский район, основная часть, опора 61/61	47:26:0220001:83
Ленинградская область, Тосненский район, основная часть, опора 62/62	47:26:0220001:84
Ленинградская область, Тосненский район, основная часть, опора 63/63	47:26:0220001:85
Ленинградская область, Тосненский район, основная часть, опора 64/64	47:26:0220001:86
Ленинградская область, Тосненский район, основная часть, опора 65/65	47:26:0220001:87
Ленинградская область, Тосненский район, в границах Красноборского городского поселения, автодорога "Подъезд к ЦПС-4"	47:26:0000000:38578
Ленинградская область, Тосненский район, массив "Тельмана", уч. "Аэродром", № 126, 264	47:26:0220001:255
Ленинградская область, Тосненский район, основная часть, опора 66/66	47:26:0220001:88

Ленинградская область, Тосненский район, Любанское лесничество, участковые лесничества: Андриановское кв. 1-59, Апраксинское кв. 2-9, 11-151, Броницкое кв. 1-104, Добросельское кв. 1-24, 26-44, 47-86, Дубовицкое кв. 1-177, Каменское кв. 1-142, Красноборское кв. 1-96, Любанское кв. 1-131, Осничевское кв. 1-7, 101, 102, 104-110, 201-211, 301-314, 401-422, 501-527, 601-635, Саблинское кв. 1-30, 31 (часть), 32 (часть), 33-75, 76 (часть), 77-114, Тосненское кв. 1-79, 80 (часть), 81-115, Трубниковское кв. 1-99, 103-105, 107-155, Ульяновское кв. 1-131, Ушакинское кв. 1-121, Шапкинское кв. 1-151. (Земельные участки в составе ЕЗП: 47:26:0000000:39243, 47:26:0000000:39239)	47:26:0000000:280 (ЕЗП)
Ленинградская область, Тосненский район, основная часть, опора 67/67	47:26:0136001:231
Ленинградская область, Тосненский район, основная часть, опора 68/68	47:26:0136001:232
Ленинградская область, Тосненский район, основная часть, опора 69/69	47:26:0136001:233
Ленинградская область, Тосненский район, основная часть, опора 70/70	47:26:0136001:234
Ленинградская область, Тосненский район, основная часть, опора 71/71	47:26:0136001:235
Ленинградская область, Тосненский район, основная часть, опора 72/72	47:26:0136001:236
Ленинградская область, Тосненский район, основная часть, опора 73/73	47:26:0136001:237
Ленинградская область, Тосненский район, основная часть, опора	47:26:0136001:238
Ленинградская область, Тосненский район, основная часть, опора 75/75	47:26:0136001:239
Ленинградская область, Тосненский район, магистральный газопровод "Белоусово - Ленинград", 725,8 - 733,4 км, участок №5	47:26:0136001:130
Ленинградская область, Тосненский район, основная часть, опора 76/76	47:26:0136001:240
Ленинградская область, Тосненский район, магистральный газопровод "Серпухов - Ленинград", 770,9 - 777,9 км, участок №5; 47:26:0136001:241, Ленинградская область, Тосненский район, ВЛ 110 кВ Колпинская-6/Колпинская-7, опора 77/77	47:26:0136001:126
Ленинградская область, Тосненский район, ВЛ 110 кВ Колпинская-6/Колпинская-7, опора 77/77	47:26:0136001:241
Российская Федерация, Ленинградская область, Тосненский район	47:26:0000000:40103
Ленинградская область, Тосненский район, основная часть, опора 78/78	47:26:0206003:224
Ленинградская область, Тосненский район, основная часть, опора 79/79	47:26:0222001:15
Ленинградская область, Тосненский район, Любанское лесничество, Ульяновское участковое лесничество, квартал 81 (выделы 1,2,3,4, части 5,12,13,17,52), квартал 82(части выделов 3,4,8,11,24)	47:26:0222001:44

Ленинградская область, Тосненский район, основная часть, опора 80/80	47:26:0222001:16
Ленинградская область, Тосненский район, основная часть, опора 81/81	47:26:0222001:17
Ленинградская область, Тосненский район, основная часть, опора 82/82	47:26:0222001:18
Ленинградская область, Тосненский район, основная часть, опора 83/83	47:26:0222001:19
Ленинградская область, Тосненский район, основная часть, опора 84/84	47:26:0222001:20
Ленинградская область, Тосненский район, основная часть, опора 85/85	47:26:0222001:21
Ленинградская область, Тосненский район, основная часть, опора 86/86	47:26:0222001:22
Ленинградская область, Тосненский район, основная часть, опора 87/87	47:26:0222001:23
Ленинградская область, Тосненский район, основная часть, опора 11/56	47:26:0222001:29
Ленинградская область, Тосненский район, основная часть, опора 88/88	47:26:0222001:24
Ленинградская область, Тосненский район, основная часть, опора 10/57	47:26:0222001:30
Ленинградская область, Тосненский район, основная часть, опора 89/89	47:26:0222001:25
Ленинградская область, Тосненский район, основная часть, опора 9/58	47:26:0222001:31
Ленинградская область, Тосненский район, основная часть, опора 90/90	47:26:0222001:26
Ленинградская область, Тосненский район, основная часть, опора 8/59	47:26:0222001:32
Ленинградская область, Тосненский район, основная часть, опора 7/60	47:26:0222001:33
Ленинградская область, Тосненский район, основная часть, опора 91/91	47:26:0222001:27
Ленинградская область, Тосненский район, основная часть, опора 6/61/105	47:26:0206012:96
Ленинградская область, Тосненский район, основная часть, опора 92/92	47:26:0206012:90
Российская Федерация, Ленинградская область, Тосненский муниципальный район, Красноборское городское поселение, г.п. Красный Бор, ул. Комсомольская, уч.23 к.2	47:26:0206012:467
Ленинградская область, Тосненский район, основная часть, опора 62/106	47:26:0206012:97
Ленинградская область, Тосненский район, основная часть, опора 63/107	47:26:0206012:98
Ленинградская область, Тосненский муниципальный район, Красноборское городское поселение, г. п. Красный Бор, ул. Комсомольская, д. 6	47:26:0222001:2
Ленинградская область, Тосненский муниципальный район, Красноборское городское поселение	47:26:0222001:339

ОПИСАНИЕ МЕСТОПОЛОЖЕНИЯ ГРАНИЦ		
Публичный сервитут под объект электросетевого хозяйства "ВЛ 110 кВ Колпинская-7"		
(наименование объекта, местоположение границ которого описано (далее - объект))		
Раздел 1		
Сведения об объекте		
№ п/п	Характеристики объекта	Описание характеристик
1	2	3
1.	Местоположение объекта	Ленинградская область, район Тосненский
2.	Площадь объекта +/- величина погрешности определения площади (Р +/- Дельта Р)	558502 +/- 262 м ²
3.	Иные характеристики объекта	<p>Публичный сервитут под объект электросетевого хозяйства.</p> <p>Цель установления: в соответствии с п. 1 ст. 39.37 Земельного Кодекса Российской Федерации публичный сервитут устанавливается для размещения и для безопасной эксплуатации объекта электросетевого хозяйства "ВЛ 110 кВ Колпинская-7", являющегося объектом регионального значения, необходимым для организации электроснабжения населения и подключения (технологического присоединения) к сетям инженерно-технического обеспечения.</p> <p>Срок публичного сервитута: 49 лет.</p> <p>Наименование объекта публичного сервитута: ВЛ 110 кВ Колпинская-7.</p> <p>Кадастровый район: 47:26</p>

Раздел 2

Сведения о местоположении границ объекта

1. Система координат МСК-47, зона 2

2. Сведения о характерных точках границ объекта

Обозначение характерных точек границ	Координаты, м		Метод определения координат характерной точки	Средняя квадратическая погрешность положения характерной точки (Мт), м	Описание обозначения точки на местности (при наличии)
	X	Y			
1	2	3	4	5	6
1	410415.84	2227671.55	Геодезический метод	0.10	Закрепление отсутствует
2	410408.90	2227725.16	Геодезический метод	0.10	Закрепление отсутствует
3	410395.79	2227728.67	Геодезический метод	0.10	Закрепление отсутствует
4	410283.13	2227834.09	Геодезический метод	0.10	Закрепление отсутствует
5	410142.22	2227964.75	Геодезический метод	0.10	Закрепление отсутствует
6	410001.34	2228096.19	Геодезический метод	0.10	Закрепление отсутствует
7	409862.40	2228225.36	Геодезический метод	0.10	Закрепление отсутствует
8	409726.18	2228352.55	Геодезический метод	0.10	Закрепление отсутствует
9	409586.79	2228482.20	Геодезический метод	0.10	Закрепление отсутствует
10	409458.94	2228601.57	Геодезический метод	0.10	Закрепление отсутствует
11	409363.47	2228690.61	Геодезический метод	0.10	Закрепление отсутствует
12	409245.94	2228800.81	Геодезический метод	0.10	Закрепление отсутствует
13	409127.37	2228910.77	Геодезический метод	0.10	Закрепление отсутствует
14	408961.84	2229064.57	Геодезический метод	0.10	Закрепление отсутствует
15	408834.31	2229183.21	Геодезический метод	0.10	Закрепление отсутствует
16	408695.51	2229312.47	Геодезический метод	0.10	Закрепление отсутствует
17	408552.30	2229445.86	Геодезический метод	0.10	Закрепление отсутствует
18	408413.09	2229575.18	Геодезический метод	0.10	Закрепление отсутствует
19	408280.64	2229698.77	Геодезический метод	0.10	Закрепление отсутствует
20	408142.81	2229827.21	Геодезический метод	0.10	Закрепление отсутствует
21	408004.84	2229956.15	Геодезический метод	0.10	Закрепление отсутствует
22	407856.43	2230094.72	Геодезический метод	0.10	Закрепление отсутствует

2. Сведения о характерных точках границ объекта					
Обозначение характерных точек границ	Координаты, м		Метод определения координат характерной точки	Средняя квадратическая погрешность положения характерной точки (Mt), м	Описание обозначения точки на местности (при наличии)
	X	Y			
1	2	3	4	5	6
23	407743.90	2230199.81	Геодезический метод	0.10	Закрепление отсутствует
24	407590.11	2230342.80	Геодезический метод	0.10	Закрепление отсутствует
25	407453.84	2230470.04	Геодезический метод	0.10	Закрепление отсутствует
26	407323.15	2230591.96	Геодезический метод	0.10	Закрепление отсутствует
27	407180.93	2230727.41	Геодезический метод	0.10	Закрепление отсутствует
28	407060.80	2230841.14	Геодезический метод	0.10	Закрепление отсутствует
29	406922.79	2230968.98	Геодезический метод	0.10	Закрепление отсутствует
30	406782.58	2231098.45	Геодезический метод	0.10	Закрепление отсутствует
31	406649.09	2231219.58	Геодезический метод	0.10	Закрепление отсутствует
32	406515.17	2231345.12	Геодезический метод	0.10	Закрепление отсутствует
33	406369.32	2231481.99	Геодезический метод	0.10	Закрепление отсутствует
34	406230.48	2231611.70	Геодезический метод	0.10	Закрепление отсутствует
35	406094.83	2231738.29	Геодезический метод	0.10	Закрепление отсутствует
36	405967.77	2231855.51	Геодезический метод	0.10	Закрепление отсутствует
37	405816.31	2231995.50	Геодезический метод	0.10	Закрепление отсутствует
38	405681.84	2232120.47	Геодезический метод	0.10	Закрепление отсутствует
39	405547.13	2232245.98	Геодезический метод	0.10	Закрепление отсутствует
40	405398.08	2232384.57	Геодезический метод	0.10	Закрепление отсутствует
41	405254.36	2232518.70	Геодезический метод	0.10	Закрепление отсутствует
42	405112.29	2232650.96	Геодезический метод	0.10	Закрепление отсутствует
43	405090.35	2232805.68	Геодезический метод	0.10	Закрепление отсутствует
44	405180.59	2232954.46	Геодезический метод	0.10	Закрепление отсутствует
45	405275.91	2233112.92	Геодезический метод	0.10	Закрепление отсутствует
46	405363.46	2233258.11	Геодезический метод	0.10	Закрепление отсутствует
47	405457.67	2233413.53	Геодезический метод	0.10	Закрепление отсутствует

2. Сведения о характерных точках границ объекта					
Обозначение характерных точек границ	Координаты, м		Метод определения координат характерной точки	Средняя квадратическая погрешность положения характерной точки (Mt), м	Описание обозначения точки на местности (при наличии)
	X	Y			
1	2	3	4	5	6
48	405573.24	2233605.12	Геодезический метод	0.10	Закрепление отсутствует
49	405647.28	2233728.44	Геодезический метод	0.10	Закрепление отсутствует
50	405719.60	2233848.04	Геодезический метод	0.10	Закрепление отсутствует
51	405803.23	2233987.04	Геодезический метод	0.10	Закрепление отсутствует
52	405889.01	2234129.32	Геодезический метод	0.10	Закрепление отсутствует
53	405975.24	2234272.57	Геодезический метод	0.10	Закрепление отсутствует
54	406059.13	2234411.00	Геодезический метод	0.10	Закрепление отсутствует
55	406147.03	2234556.71	Геодезический метод	0.10	Закрепление отсутствует
56	406234.40	2234700.99	Геодезический метод	0.10	Закрепление отсутствует
57	406327.23	2234854.84	Геодезический метод	0.10	Закрепление отсутствует
58	406421.01	2235010.45	Геодезический метод	0.10	Закрепление отсутствует
59	406517.04	2235169.13	Геодезический метод	0.10	Закрепление отсутствует
60	406612.52	2235327.73	Геодезический метод	0.10	Закрепление отсутствует
61	406705.36	2235480.39	Геодезический метод	0.10	Закрепление отсутствует
62	406803.01	2235641.29	Геодезический метод	0.10	Закрепление отсутствует
63	406751.01	2235661.55	Геодезический метод	0.10	Закрепление отсутствует
64	406728.58	2235670.21	Геодезический метод	0.10	Закрепление отсутствует
65	406564.36	2235731.17	Геодезический метод	0.10	Закрепление отсутствует
66	406404.89	2235790.35	Геодезический метод	0.10	Закрепление отсутствует
67	406375.56	2235813.90	Геодезический метод	0.10	Закрепление отсутствует
68	406350.82	2235750.35	Геодезический метод	0.10	Закрепление отсутствует
69	406385.82	2235744.10	Геодезический метод	0.10	Закрепление отсутствует
70	406546.96	2235684.29	Геодезический метод	0.10	Закрепление отсутствует
71	406710.87	2235623.45	Геодезический метод	0.10	Закрепление отсутствует
72	406729.36	2235616.31	Геодезический метод	0.10	Закрепление отсутствует

2. Сведения о характерных точках границ объекта					
Обозначение характерных точек границ	Координаты, м		Метод определения координат характерной точки	Средняя квадратическая погрешность положения характерной точки (Mt), м	Описание обозначения точки на местности (при наличии)
	X	Y			
1	2	3	4	5	6
73	406662.61	2235506.33	Геодезический метод	0.10	Закрепление отсутствует
74	406569.75	2235353.62	Геодезический метод	0.10	Закрепление отсутствует
75	406474.23	2235194.97	Геодезический метод	0.10	Закрепление отсутствует
76	406378.21	2235036.29	Геодезический метод	0.10	Закрепление отсутствует
77	406284.41	2234880.64	Геодезический метод	0.10	Закрепление отсутствует
78	406191.61	2234726.85	Геодезический метод	0.10	Закрепление отсутствует
79	406104.24	2234582.58	Геодезический метод	0.10	Закрепление отсутствует
80	406016.34	2234436.87	Геодезический метод	0.10	Закрепление отсутствует
81	405932.44	2234298.42	Геодезический метод	0.10	Закрепление отсутствует
82	405846.17	2234155.11	Геодезический метод	0.10	Закрепление отсутствует
83	405760.41	2234012.85	Геодезический метод	0.10	Закрепление отсутствует
84	405676.79	2233873.87	Геодезический метод	0.10	Закрепление отсутствует
85	405604.45	2233754.25	Геодезический метод	0.10	Закрепление отсутствует
86	405530.40	2233630.90	Геодезический метод	0.10	Закрепление отсутствует
87	405414.89	2233439.41	Геодезический метод	0.10	Закрепление отсутствует
88	405320.67	2233283.98	Геодезический метод	0.10	Закрепление отсутствует
89	405233.08	2233138.72	Геодезический метод	0.10	Закрепление отсутствует
90	405137.79	2232980.31	Геодезический метод	0.10	Закрепление отсутствует
91	405038.33	2232816.34	Геодезический метод	0.10	Закрепление отсутствует
92	405065.27	2232626.42	Геодезический метод	0.10	Закрепление отсутствует
93	405220.27	2232482.12	Геодезический метод	0.10	Закрепление отсутствует
94	405364.00	2232347.99	Геодезический метод	0.10	Закрепление отсутствует
95	405513.07	2232209.38	Геодезический метод	0.10	Закрепление отсутствует
96	405647.77	2232083.86	Геодезический метод	0.10	Закрепление отсутствует
97	405782.32	2231958.83	Геодезический метод	0.10	Закрепление отсутствует

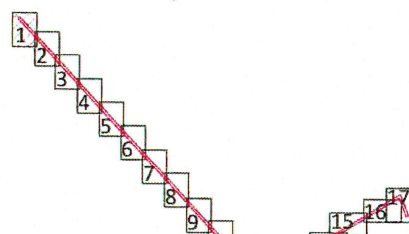
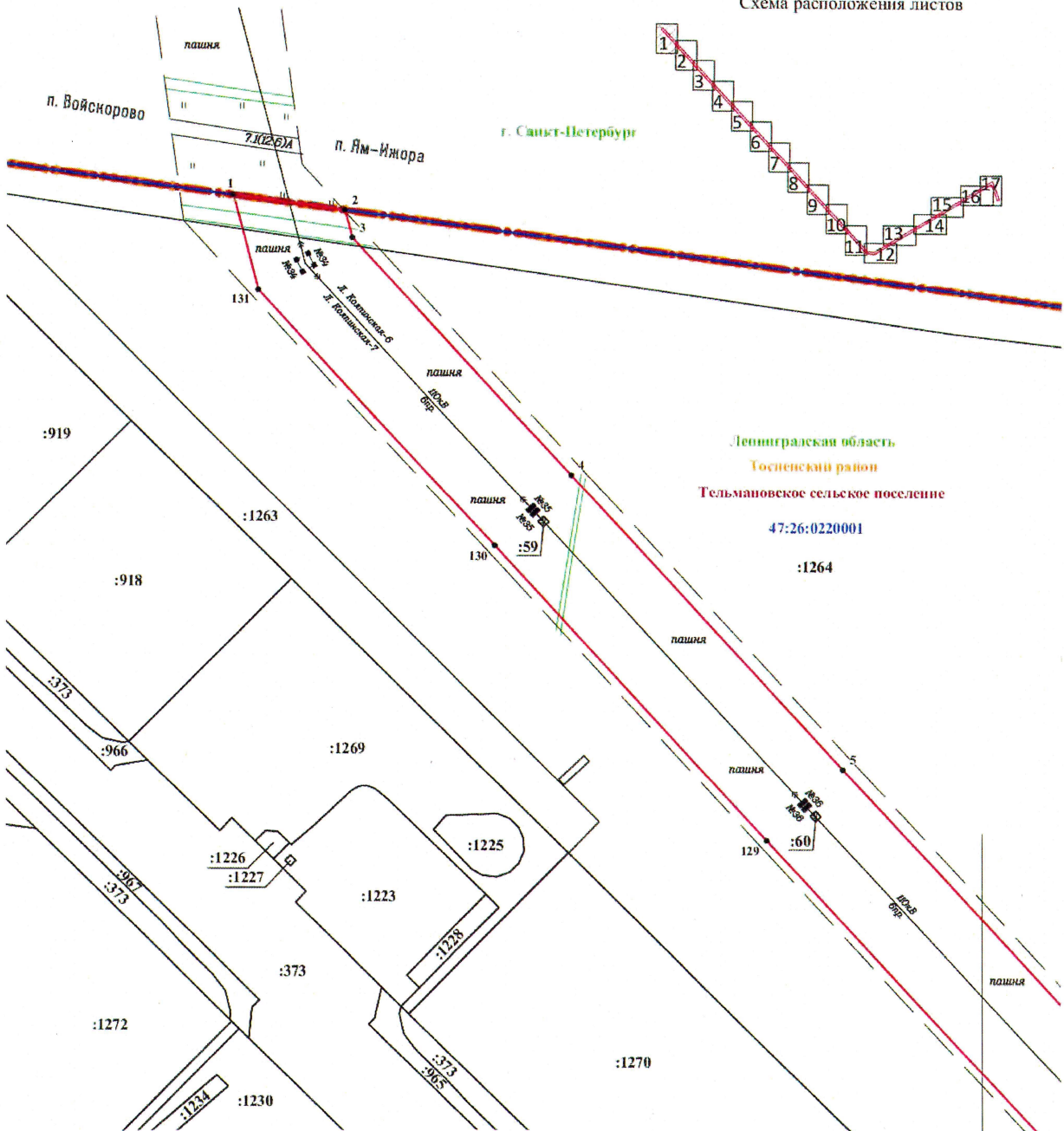
2. Сведения о характерных точках границ объекта					
Обозначение характерных точек границ	Координаты, м		Метод определения координат характерной точки	Средняя квадратическая погрешность положения характерной точки (Mt), м	Описание обозначения точки на местности (при наличии)
	X	Y			
1	2	3	4	5	6
98	405933.83	2231818.79	Геодезический метод	0.10	Закрепление отсутствует
99	406060.82	2231701.64	Геодезический метод	0.10	Закрепление отсутствует
100	406196.36	2231575.14	Геодезический метод	0.10	Закрепление отсутствует
101	406335.14	2231445.49	Геодезический метод	0.10	Закрепление отсутствует
102	406480.95	2231308.66	Геодезический метод	0.10	Закрепление отсутствует
103	406615.19	2231182.82	Геодезический метод	0.10	Закрепление отсутствует
104	406748.82	2231061.57	Геодезический метод	0.10	Закрепление отсутствует
105	406888.84	2230932.28	Геодезический метод	0.10	Закрепление отсутствует
106	407026.62	2230804.64	Геодезический метод	0.10	Закрепление отсутствует
107	407146.50	2230691.15	Геодезический метод	0.10	Закрепление отсутствует
108	407288.85	2230555.57	Геодезический метод	0.10	Закрепление отсутствует
109	407419.74	2230433.48	Геодезический метод	0.10	Закрепление отсутствует
110	407556.03	2230306.21	Геодезический метод	0.10	Закрепление отсутствует
111	407709.81	2230163.23	Геодезический метод	0.10	Закрепление отсутствует
112	407822.30	2230058.18	Геодезический метод	0.10	Закрепление отсутствует
113	407970.72	2229919.60	Геодезический метод	0.10	Закрепление отсутствует
114	408108.70	2229790.65	Геодезический метод	0.10	Закрепление отсутствует
115	408246.55	2229662.19	Геодезический метод	0.10	Закрепление отсутствует
116	408379.02	2229538.59	Геодезический метод	0.10	Закрепление отсутствует
117	408518.25	2229409.25	Геодезический метод	0.10	Закрепление отсутствует
118	408661.43	2229275.88	Геодезический метод	0.10	Закрепление отсутствует
119	408800.23	2229146.62	Геодезический метод	0.10	Закрепление отсутствует
120	408927.79	2229027.96	Геодезический метод	0.10	Закрепление отсутствует
121	409093.34	2228874.14	Геодезический метод	0.10	Закрепление отсутствует
122	409211.84	2228764.24	Геодезический метод	0.10	Закрепление отсутствует

2. Сведения о характерных точках границ объекта					
Обозначение характерных точек границ	Координаты, м		Метод определения координат характерной точки	Средняя квадратическая погрешность положения характерной точки (Mt), м	Описание обозначения точки на местности (при наличии)
	X	Y			
1	2	3	4	5	6
123	409329.32	2228654.09	Геодезический метод	0.10	Закрепление отсутствует
124	409424.83	2228565.00	Геодезический метод	0.10	Закрепление отсутствует
125	409552.71	2228445.62	Геодезический метод	0.10	Закрепление отсутствует
126	409692.09	2228315.97	Геодезический метод	0.10	Закрепление отсутствует
127	409828.32	2228188.77	Геодезический метод	0.10	Закрепление отсутствует
128	409967.26	2228059.60	Геодезический метод	0.10	Закрепление отсутствует
129	410108.17	2227928.14	Геодезический метод	0.10	Закрепление отсутствует
130	410249.05	2227797.50	Геодезический метод	0.10	Закрепление отсутствует
131	410370.78	2227683.60	Геодезический метод	0.10	Закрепление отсутствует
1	410415.84	2227671.55	Геодезический метод	0.10	Закрепление отсутствует
3. Сведения о характерных точках части (частей) границы объекта					
Обозначение характерных точек части границы	Координаты, м		Метод определения координат характерной точки	Средняя квадратическая погрешность положения характерной точки (Mt), м	Описание обозначения точки на местности (при наличии)
	X	Y			
1	2	3	4	5	6
-	-	-	-	-	-

Раздел 4

План границ объекта

Схема расположения листов



Масштаб 1:2000

Условные обозначения:

- граница земельного участка, учтенного в ЕГРН
- граница публичного сервитута
- граница кадастрового квартала
- 47:26:0220001 - номер кадастрового квартала
- :1264 - номер земельного участка, учтенного в ЕГРН
- :960(1) - номер контура многоконтурного земельного участка, учтенного в ЕГРН
- 1 - обозначение характерной точки границы публичного сервитута
- граница муниципального района
- граница муниципального образования
- граница населенного пункта

Подпись _____ Дата 22 " 12 2022 г.



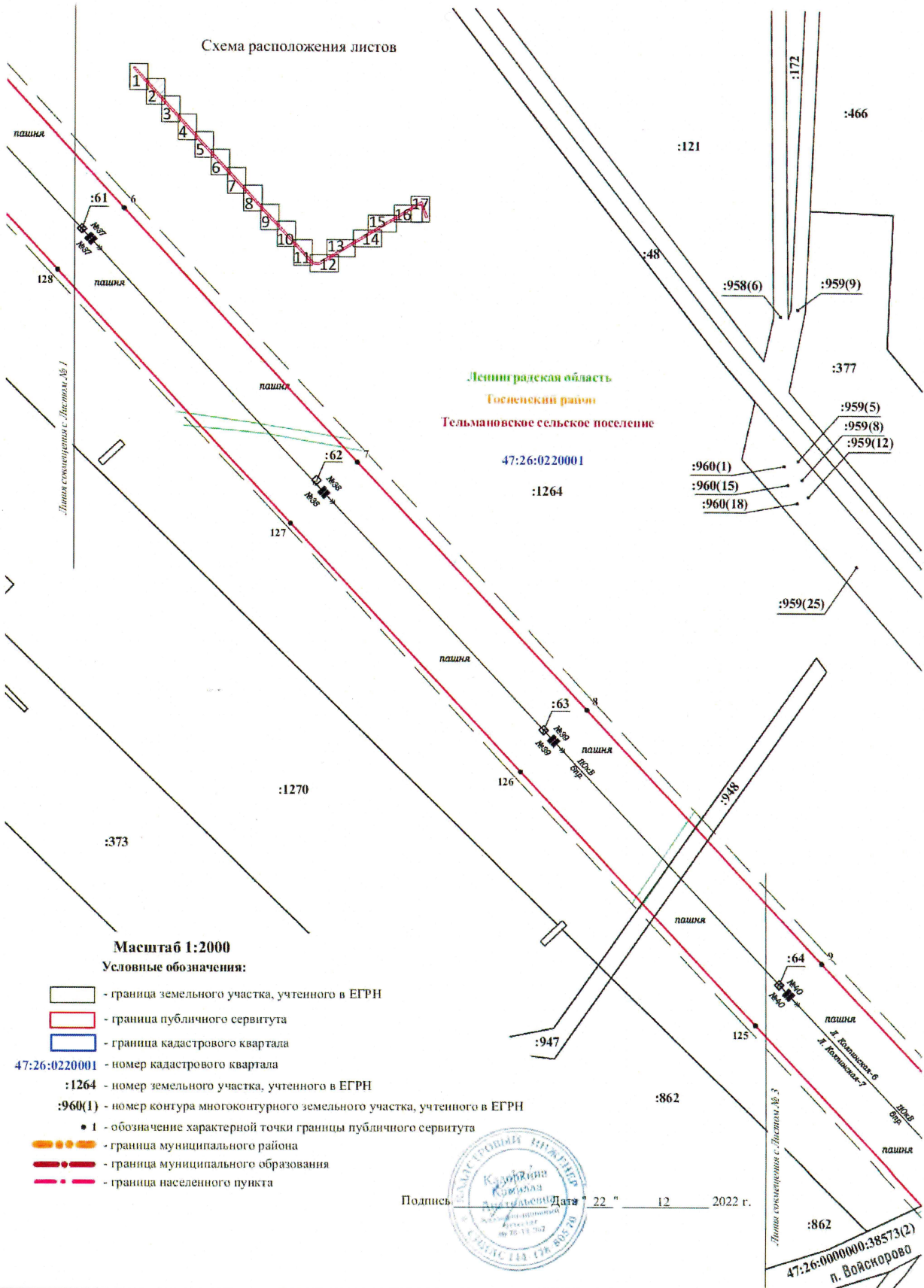
Листы смежности г. Листов № 2

Раздел 4

План границ объекта



Схема расположения листов



Масштаб 1:2000

Условные обозначения:

- граница земельного участка, учтенного в ЕГРН

- граница публичного сервитута

- граница кадастрового квартала

47:26:0220001 - номер кадастрового квартала

:1264 - номер земельного участка, учтенного в ЕГРН

:960(1) - номер контура многоконтурного земельного участка, учтенного в ЕГРН

• 1 - обозначение характерной точки границы публичного сервитута

- граница муниципального района

- граница муниципального образования

- граница населенного пункта

Подпись _____ Дата 22 " 12 2022 г.

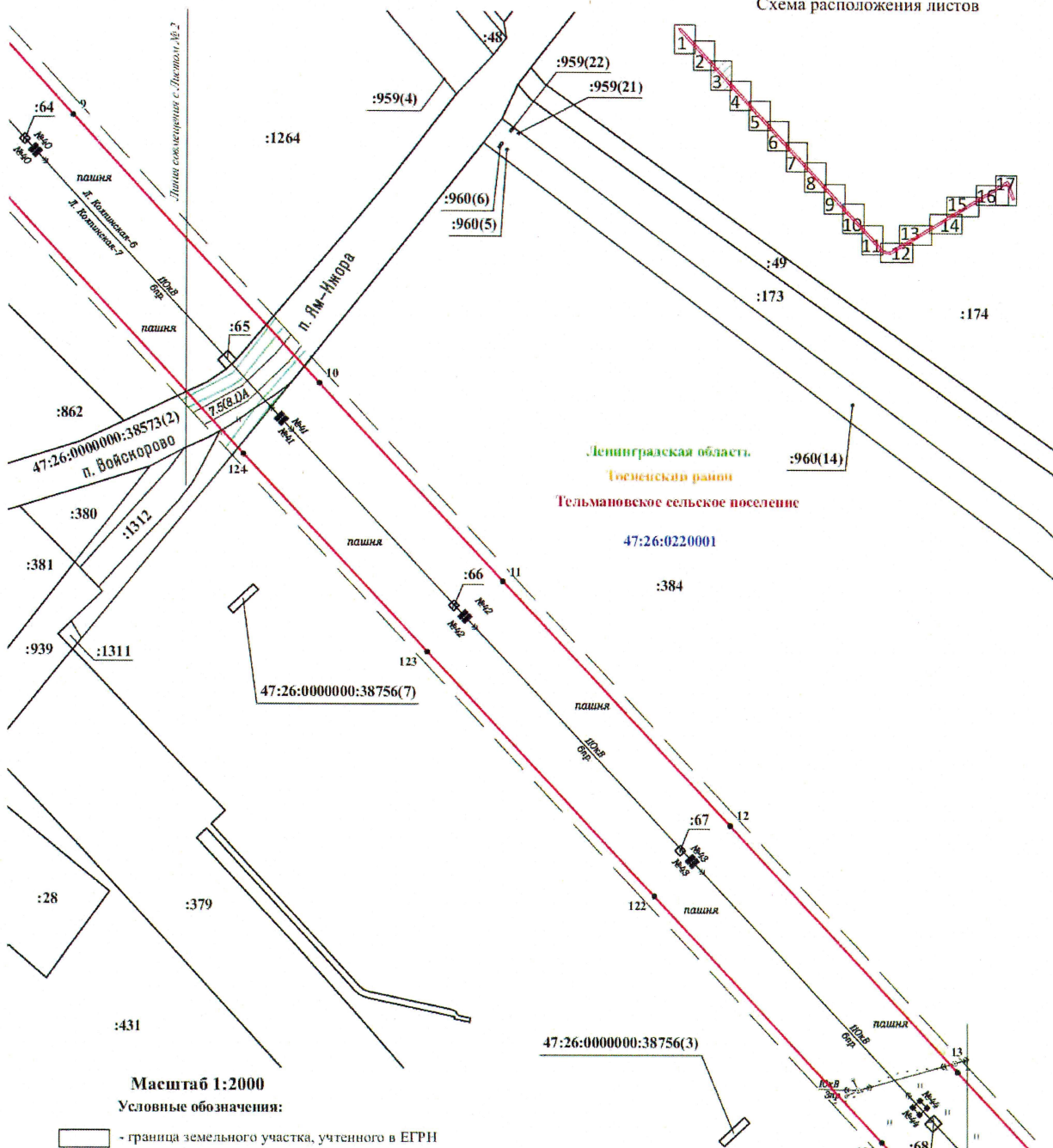


47:26:0000000:38573(2)
п. Войсковорова

Раздел 4

План границ объекта

Схема расположения листов



Ленинградская область
Тосненский район
Тельмановское сельское поселение

Масштаб 1:2000
Условные обозначения:

- граница земельного участка, учтенного в ЕГРН
- граница публичного сервитута
- граница кадастрового квартала
- 47:26:0220001 - номер кадастрового квартала
- :1264 - номер земельного участка, учтенного в ЕГРН
- :960(1) - номер контура многоконтурного земельного участка, учтенного в ЕГРН
- 1 - обозначение характерной точки границы публичного сервитута
- граница муниципального района
- граница муниципального образования
- граница населенного пункта

Подпись _____ Дата 22 " 12 2022 г.

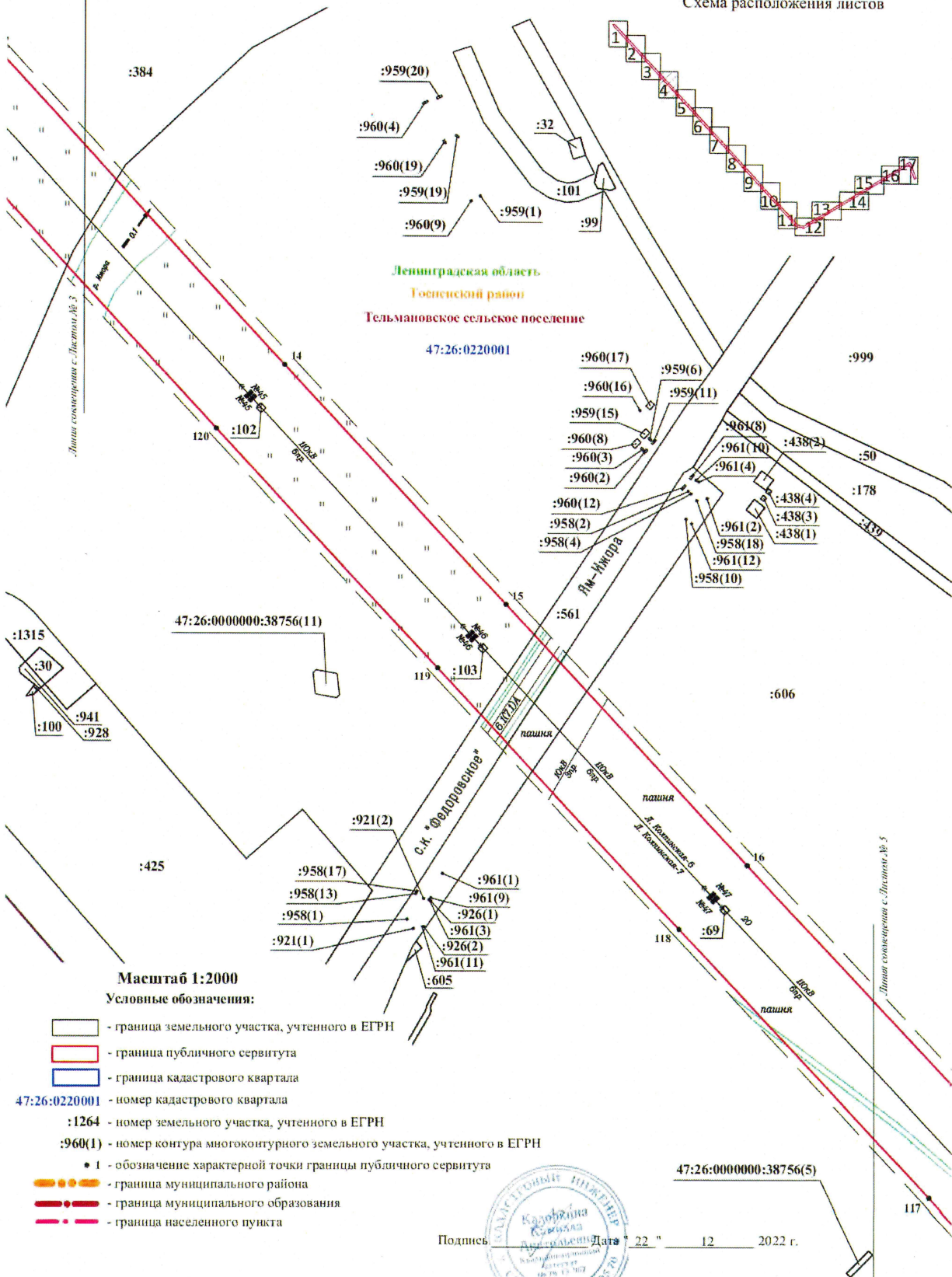


Линия совмещения с Листом № 4

Раздел 4

План границ объекта

Схема расположения листов



Масштаб 1:2000

Условные обозначения:

- граница земельного участка, учтенного в ЕГРН
- граница публичного сервитута
- граница кадастрового квартала

47:26:0220001

:1264 - номер земельного участка, учтенного в ЕГРН

:960(1) - номер контура многоконтурного земельного участка, учтенного в ЕГРН

• 1 - обозначение характерной точки границы публичного сервитута

- граница муниципального района
- граница муниципального образования
- граница населенного пункта

Подпись _____ Дата 22 " 12 2022 г.

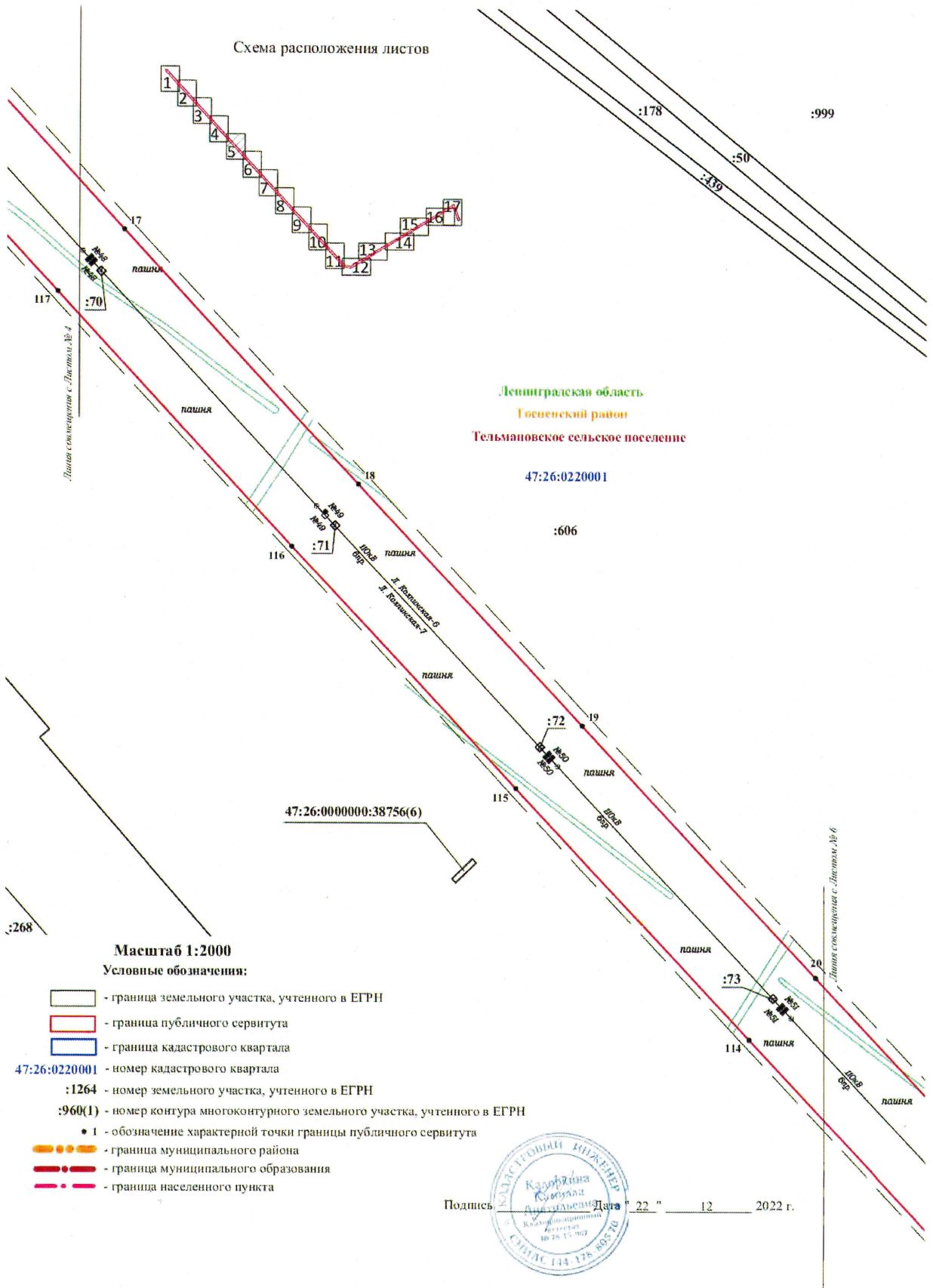


Раздел 4

План границ объекта



Схема расположения листов



Масштаб 1:2000

Условные обозначения:

- граница земельного участка, учтенного в ЕГРН
- граница публичного сервитута
- граница кадастрового квартала
- 47:26:0220001 - номер кадастрового квартала
- :1264 - номер земельного участка, учтенного в ЕГРН
- :960(1) - номер контура многоконтурного земельного участка, учтенного в ЕГРН
- 1 - обозначение характерной точки границы публичного сервитута
- граница муниципального района
- граница муниципального образования
- граница населенного пункта

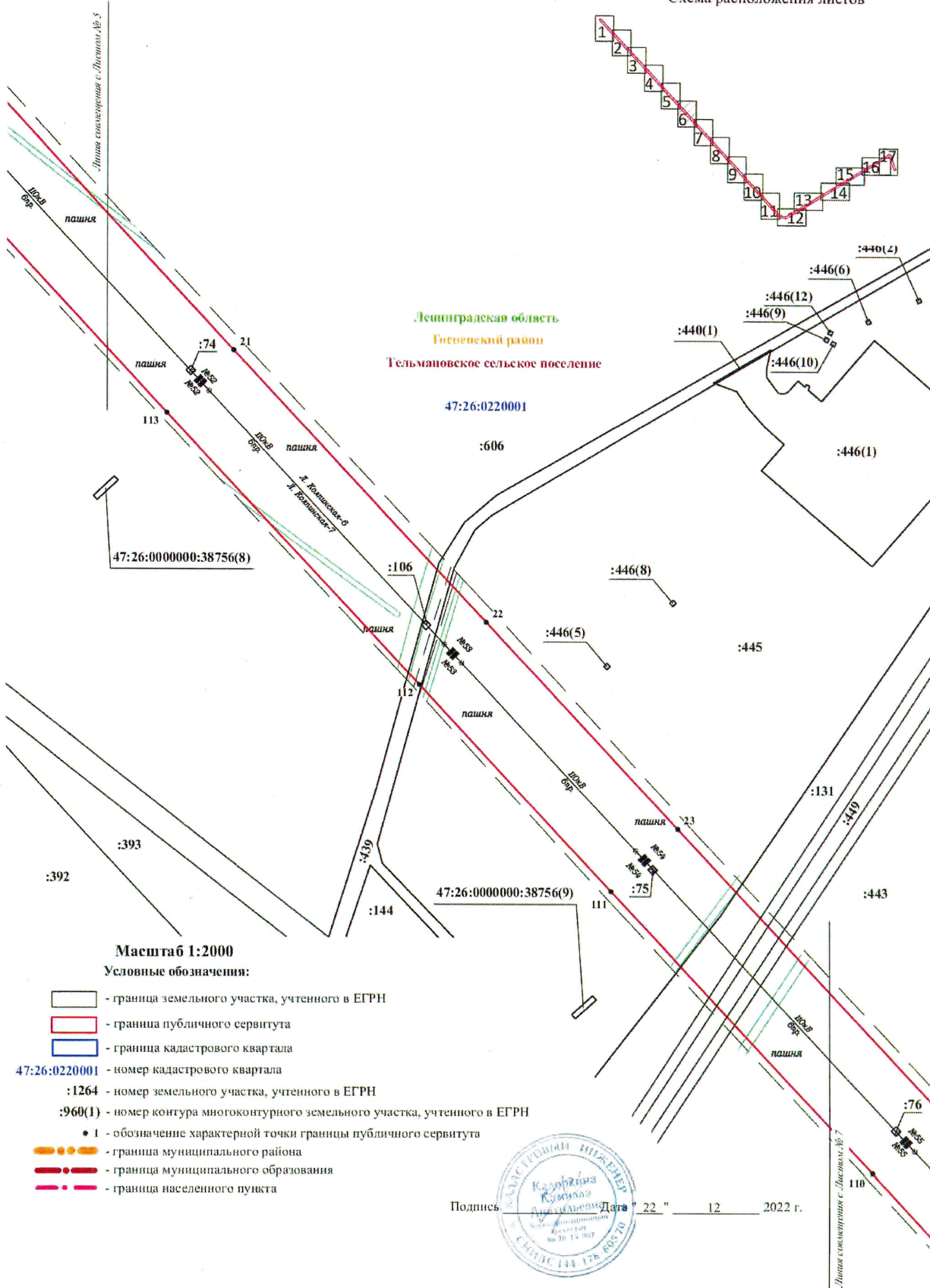
Подпись _____ Дата " 22 " 12 2022 г.



Раздел 4

План границ объекта

Схема расположения листов



Масштаб 1:2000

Условные обозначения:

- граница земельного участка, учтенного в ЕГРН
- граница публичного сервитута
- граница кадастрового квартала
- 47:26:0220001 - номер кадастрового квартала
- :1264 - номер земельного участка, учтенного в ЕГРН
- :960(1) - номер контура многоконтурного земельного участка, учтенного в ЕГРН
- 1 - обозначение характерной точки границы публичного сервитута
- граница муниципального района
- граница муниципального образования
- граница населенного пункта

Подпись _____ Дата " 22 " 12 2022 г.

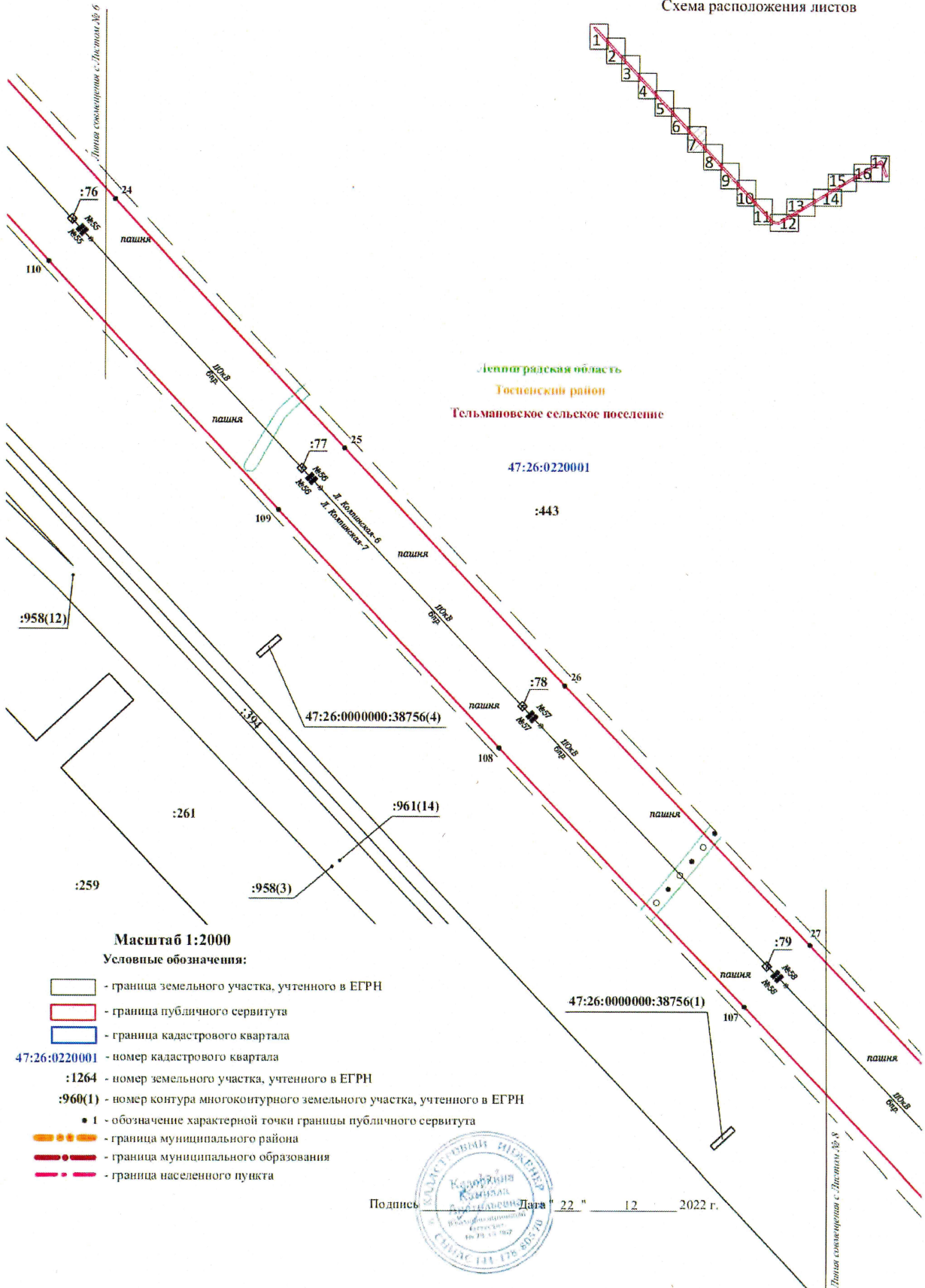
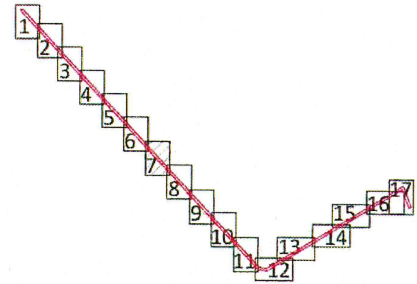


Листов смежных с Листом № 7

Раздел 4

План границ объекта

Схема расположения листов



Ленинградская область
Тосненский район
Тельмановское сельское поселение

47:26:0220001

:443

47:26:0000000:38756(4)

47:26:0000000:38756(1)

Масштаб 1:2000

Условные обозначения:

- граница земельного участка, учтенного в ЕГРН
- граница публичного сервитута
- граница кадастрового квартала
- 47:26:0220001 - номер кадастрового квартала
- :1264 - номер земельного участка, учтенного в ЕГРН
- :960(1) - номер контура многоконтурного земельного участка, учтенного в ЕГРН
- 1 - обозначение характерной точки границы публичного сервитута
- граница муниципального района
- граница муниципального образования
- граница населенного пункта

Подпись _____ Дата " 22 " 12 2022 г.

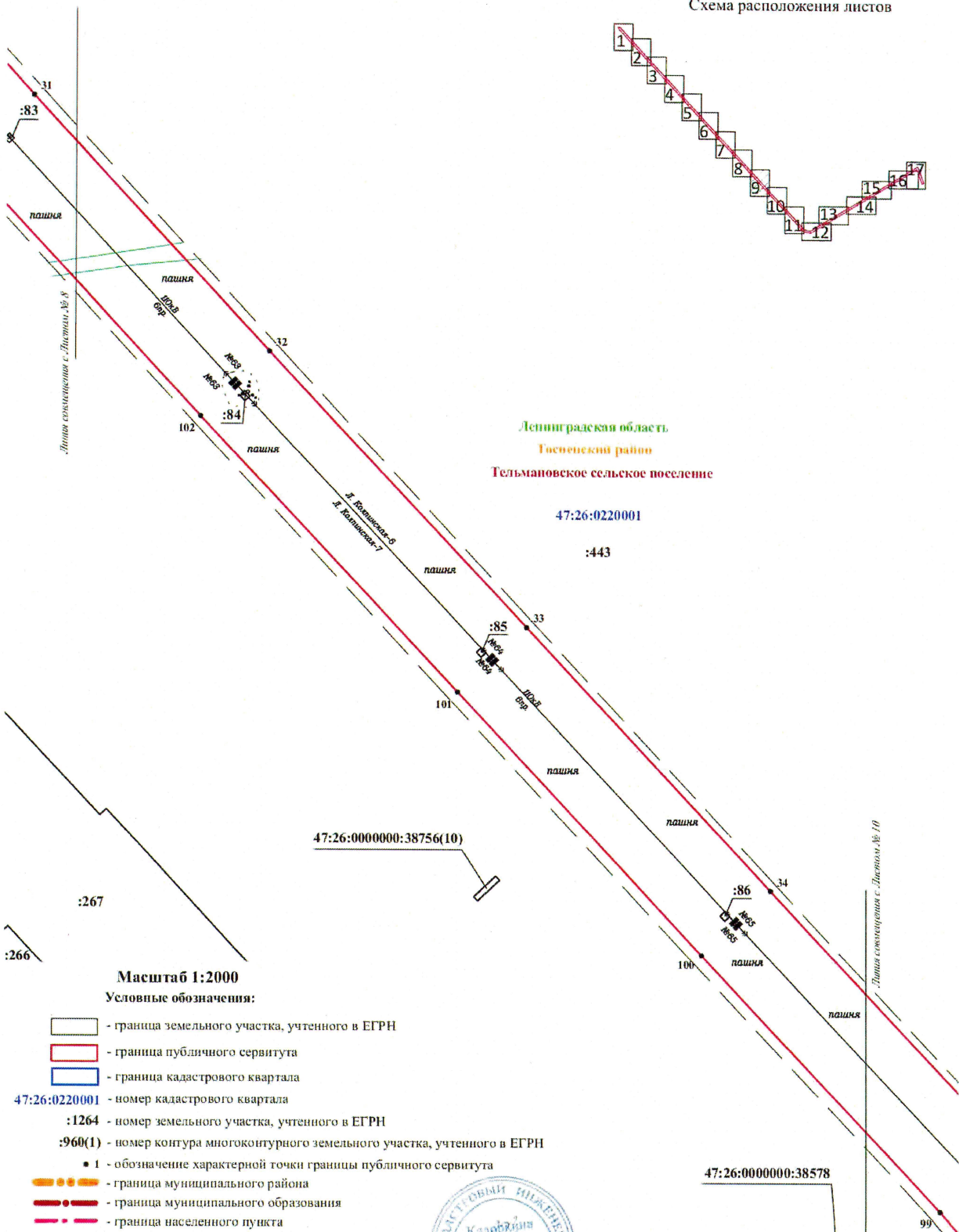
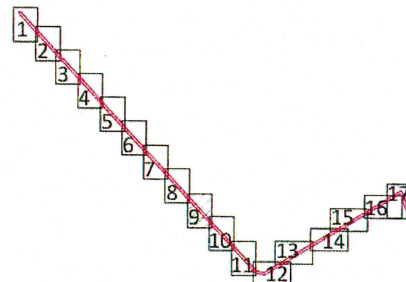


Линия совмещения с Листом № 8

Раздел 4

План границ объекта

Схема расположения листов



Ленинградская область
Гусевский район
Тельмановское сельское поселение

47:26:0220001

:443

47:26:0000000:38756(10)







:267

:266

47:26:0000000:38578

Масштаб 1:2000

Условные обозначения:

-  - граница земельного участка, учтенного в ЕГРН
-  - граница публичного сервитута
-  - граница кадастрового квартала
- 47:26:0220001 - номер кадастрового квартала
- :1264 - номер земельного участка, учтенного в ЕГРН
- :960(1) - номер контура многоконтурного земельного участка, учтенного в ЕГРН
- 1 - обозначение характерной точки границы публичного сервитута
-  - граница муниципального района
-  - граница муниципального образования
-  - граница населенного пункта

Подпись _____ Дата " 22 " 12 2022 г.

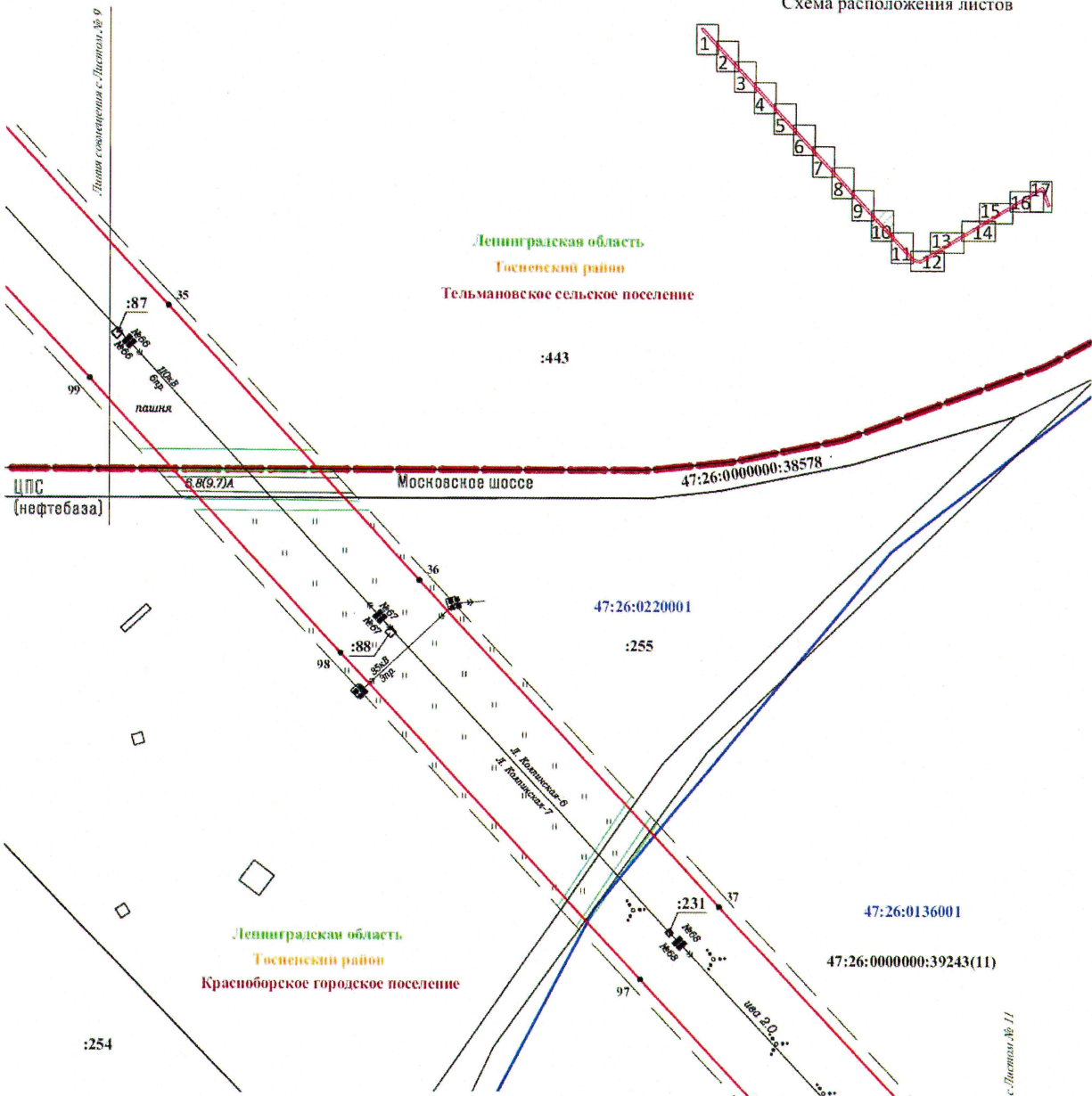
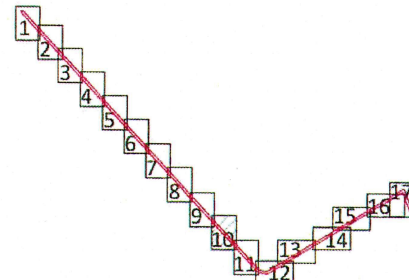


ИПС
(нефтебаза)

Раздел 4

План границ объекта

Схема расположения листов



Масштаб 1:2000

Условные обозначения:

- граница земельного участка, учтенного в ЕГРН
- граница публичного сервитута
- граница кадастрового квартала
- 47:26:0220001 - номер кадастрового квартала
- :1264 - номер земельного участка, учтенного в ЕГРН
- :960(1) - номер контура многоконтурного земельного участка, учтенного в ЕГРН
- 1 - обозначение характерной точки границы публичного сервитута
- граница муниципального района
- граница муниципального образования
- граница населенного пункта

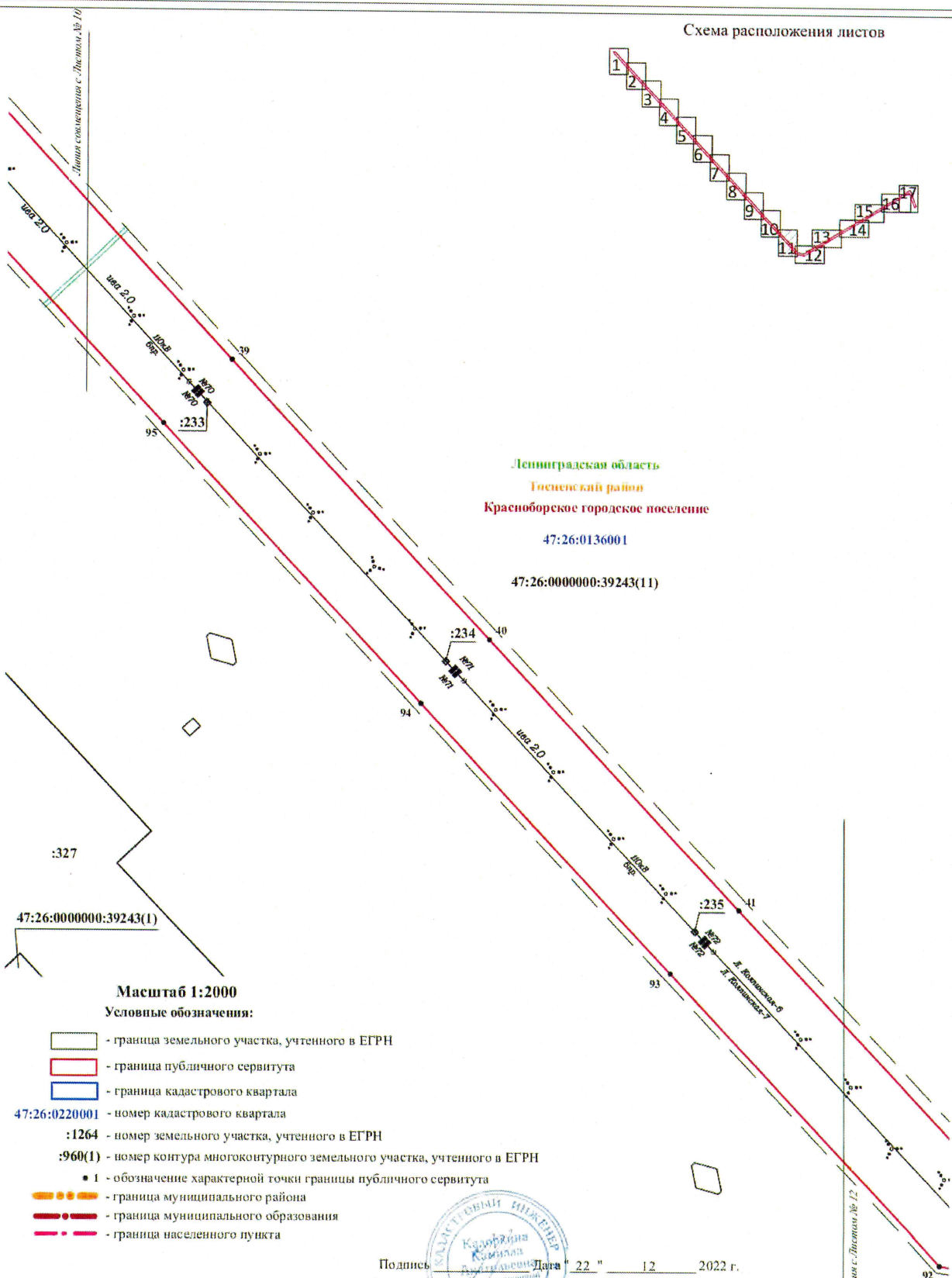
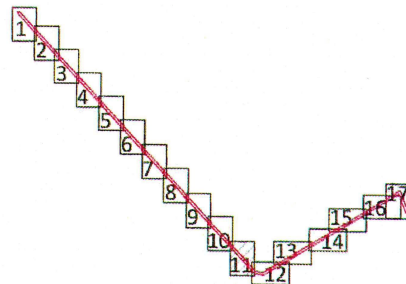
Подпись _____ Дата " 22 " 12 2022 г.



Раздел 4

План границ объекта

Схема расположения листов



Ленинградская область
Госпитский район
Красноборское городское поселение
47:26:0136001
47:26:0000000:39243(11)

:327
47:26:0000000:39243(1)

Масштаб 1:2000

Условные обозначения:

- граница земельного участка, учтенного в ЕГРН
- граница публичного сервитута
- граница кадастрового квартала
- 47:26:0220001 - номер кадастрового квартала
- :1264 - номер земельного участка, учтенного в ЕГРН
- :960(1) - номер контура многоконтурного земельного участка, учтенного в ЕГРН
- 1 - обозначение характерной точки границы публичного сервитута
- граница муниципального района
- граница муниципального образования
- граница населенного пункта

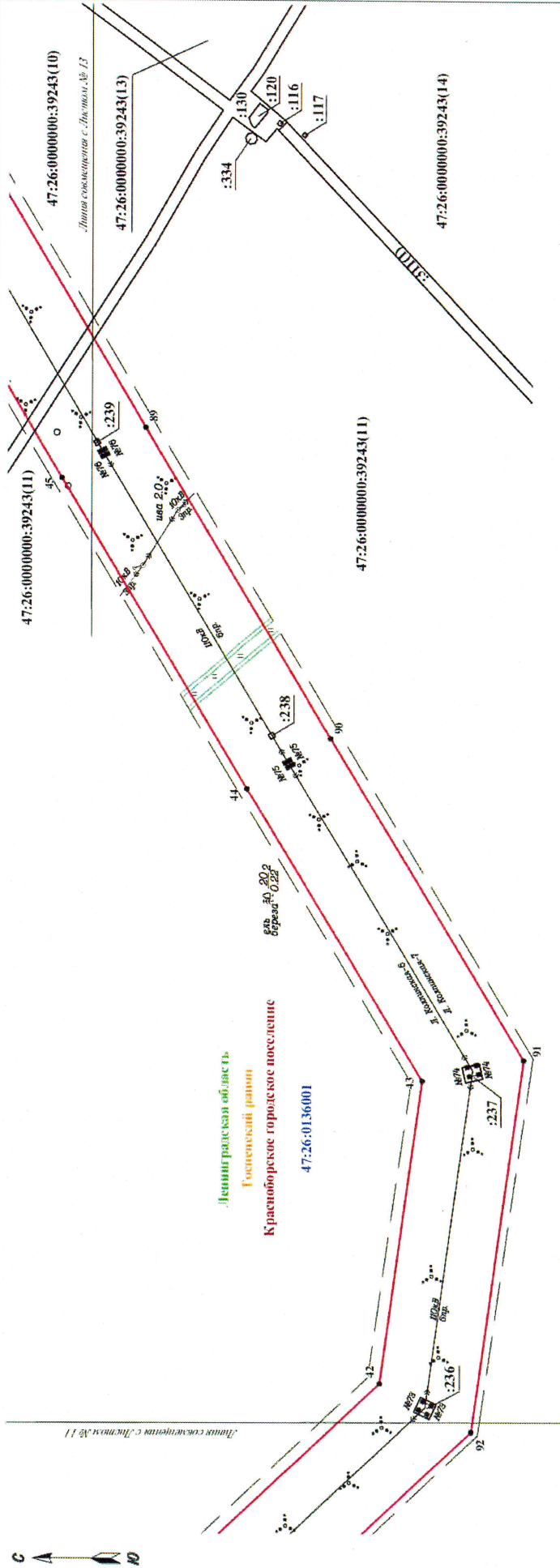
Подпись _____ Дата 22 " 12 2022 г.



Листов смежных с Листом № 12

Раздел 4

План границ объекта

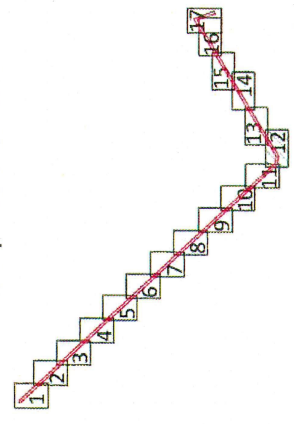


Масштаб 1:2000

Условные обозначения:

- граница земельного участка, учтенного в ЕГРН
- граница публичного сервитута
- граница кадастрового квартала
- номер кадастрового квартала
- :1264 - номер земельного участка, учтенного в ЕГРН
- :960(1) - номер контура многоконтурного земельного участка, учтенного в ЕГРН
- 1 - обозначение характерной точки границы публичного сервитута
- граница муниципального района
- граница муниципального образования
- граница населенного пункта

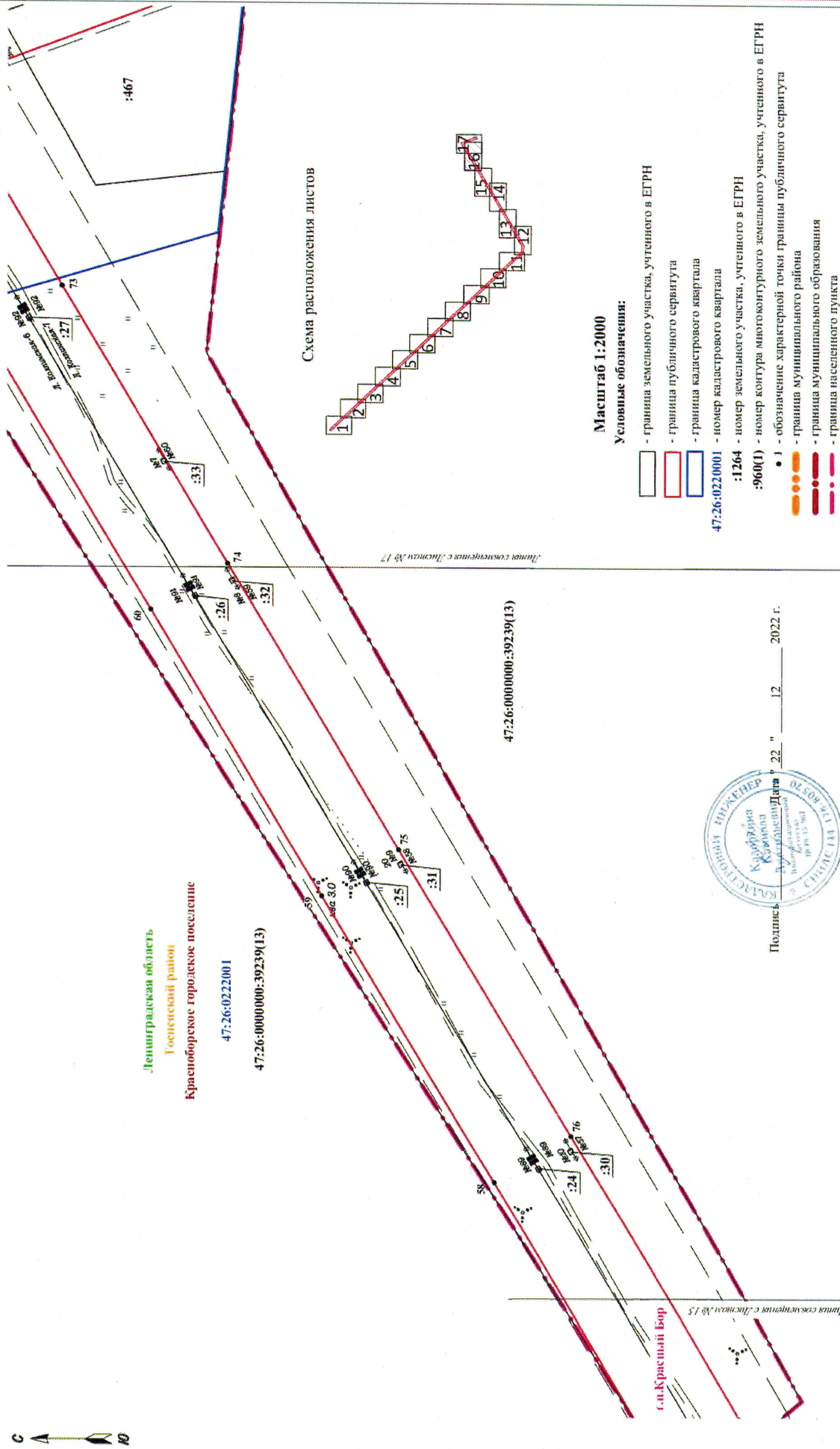
Схема расположения листов



Подпись _____ Дата 22 " 12 2022 г.

Раздел 4

План границ объекта

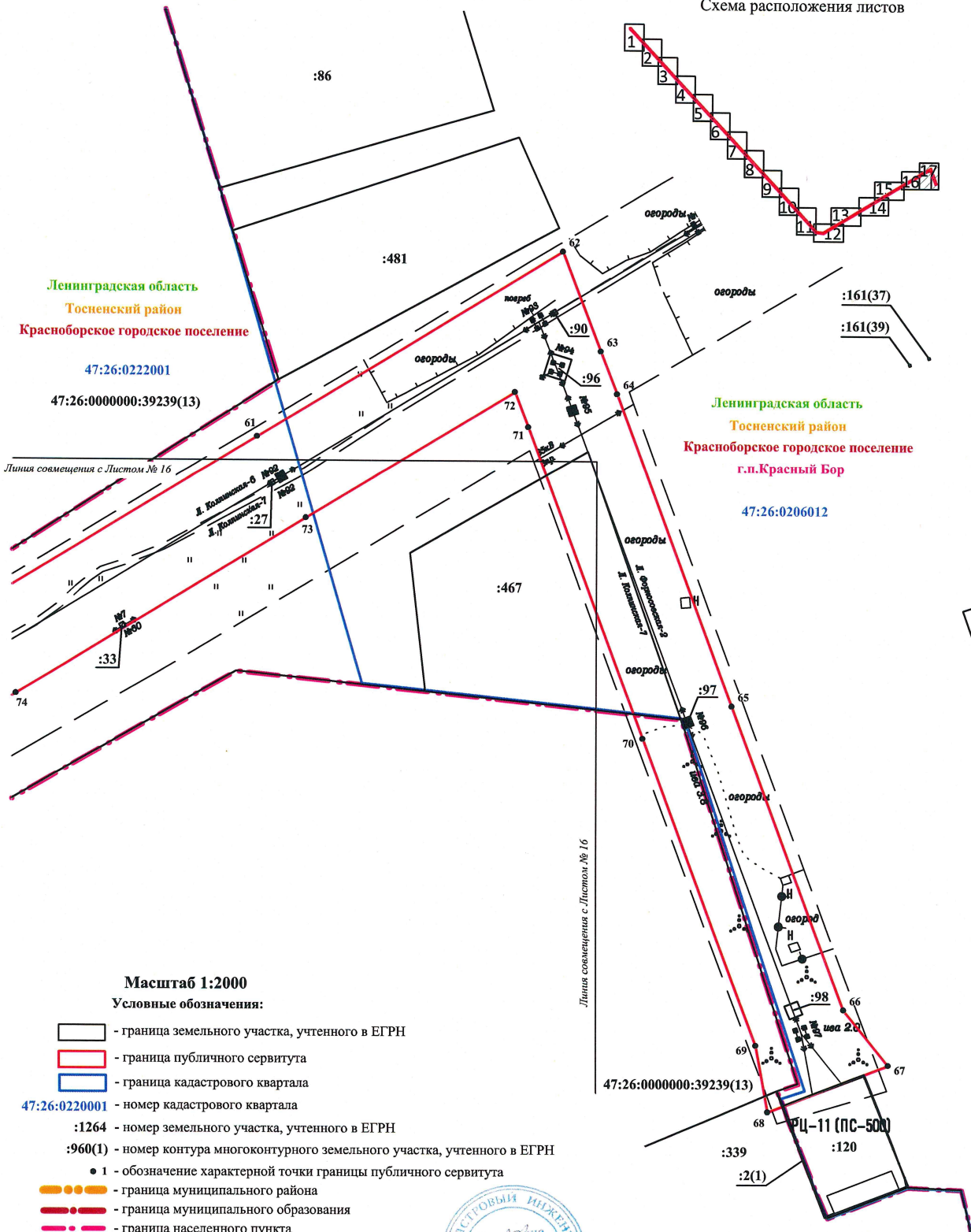
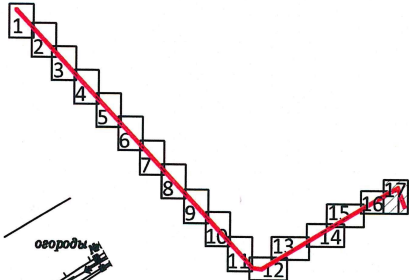


Раздел 4

План границ объекта



Схема расположения листов



Масштаб 1:2000

Условные обозначения:

- граница земельного участка, учтенного в ЕГРН
- граница публичного сервитута
- граница кадастрового квартала
- 47:26:0220001 - номер кадастрового квартала
- :1264 - номер земельного участка, учтенного в ЕГРН
- :960(1) - номер контура многоконтурного земельного участка, учтенного в ЕГРН
- 1 - обозначение характерной точки границы публичного сервитута
- граница муниципального района
- граница муниципального образования
- граница населенного пункта

Подпись _____ Дата 22 " 12 2022 г.

