

ЛЕНИНГРАДСКИЙ ОБЛАСТНОЙ КОМИТЕТ ПО УПРАВЛЕНИЮ
ГОСУДАРСТВЕННЫМ ИМУЩЕСТВОМ
(ЛЕНОБЛКОМИМУЩЕСТВО)

РАСПОРЯЖЕНИЕ

12 января 2024 года

№ 15

Санкт-Петербург

Об установлении публичного сервитута для использования земельных участков в целях эксплуатации объекта электросетевого хозяйства регионального значения «ВЛ 110 кВ Всеволожская-3»

На основании статьи 23, главы V.7 Земельного кодекса Российской Федерации, Схемы территориального планирования Ленинградской области в области электроэнергетики, утвержденной постановлением Правительства Ленинградской области от 17.06.2021 № 381, в соответствии с пунктом 2.41 Положения о Ленинградском областном комитете по управлению государственным имуществом, утвержденного постановлением Правительства Ленинградской области от 23.04.2010 № 102, и в связи с ходатайством публичного акционерного общества «Россети Ленэнерго» (ОГРН 1027809170300, ИНН 7803002209, адрес местонахождения: 197227, Российская Федерация, Санкт-Петербург, вн. тер. г. МО Озеро Долгое, ул. Гаккелевская, д. 21, лит. а, e-mail: office@lenenergo.ru) от 08.12.2023 № 3632478924:

1. Установить публичный сервитут в отношении земельного участка с кадастровым номером 47:07:1001007:2 (входит в состав ЕЗП 47:07:0000000:1), местоположение: Ленинградская область, Всеволожский район.

Цель установления публичного сервитута – в целях эксплуатации объекта электросетевого хозяйства регионального значения «ВЛ 110 кВ Всеволожская-3».

2. Утвердить границы публичного сервитута согласно приложению.

3. Публичный сервитут устанавливается на срок 49 лет.

4. Публичному акционерному обществу «Россети Ленэнерго» в течение 30 рабочих дней с даты издания настоящего распоряжения и далее ежегодно представлять в Леноблкомимущество график проведения работ при осуществлении деятельности, для обеспечения которой устанавливается публичный сервитут.

5. В течение пяти рабочих дней со дня издания настоящего распоряжения отделу формирования и учета земельных ресурсов Леноблкомимущества:

5.1. обеспечить размещение распоряжения на официальном сайте комитета (<http://kugi.lenobl.ru>) в информационно-телекоммуникационной сети "Интернет";

5.2. направить копию распоряжения в Управление Федеральной службы государственной регистрации, кадастра и картографии по Ленинградской области;

5.3. обеспечить направление копии распоряжения владельцу публичного сервитута, а также сведения, предусмотренные подпунктом 5 пункта 7 статьи 39.43 Земельного кодекса Российской Федерации.

6. Публичное акционерное общество «Россети Ленэнерго» обязано привести земельные участки в состояние, пригодное для использования в соответствии с видом разрешенного использования, снести инженерное сооружение, размещенное на основании публичного сервитута, в сроки предусмотренные пунктом 8 статьи 39.50 Земельного кодекса Российской Федерации.

7. Публичный сервитут считается установленным со дня внесения сведений о нём в Единый государственный реестр недвижимости.

8. Контроль за исполнением распоряжения оставляю за собой.

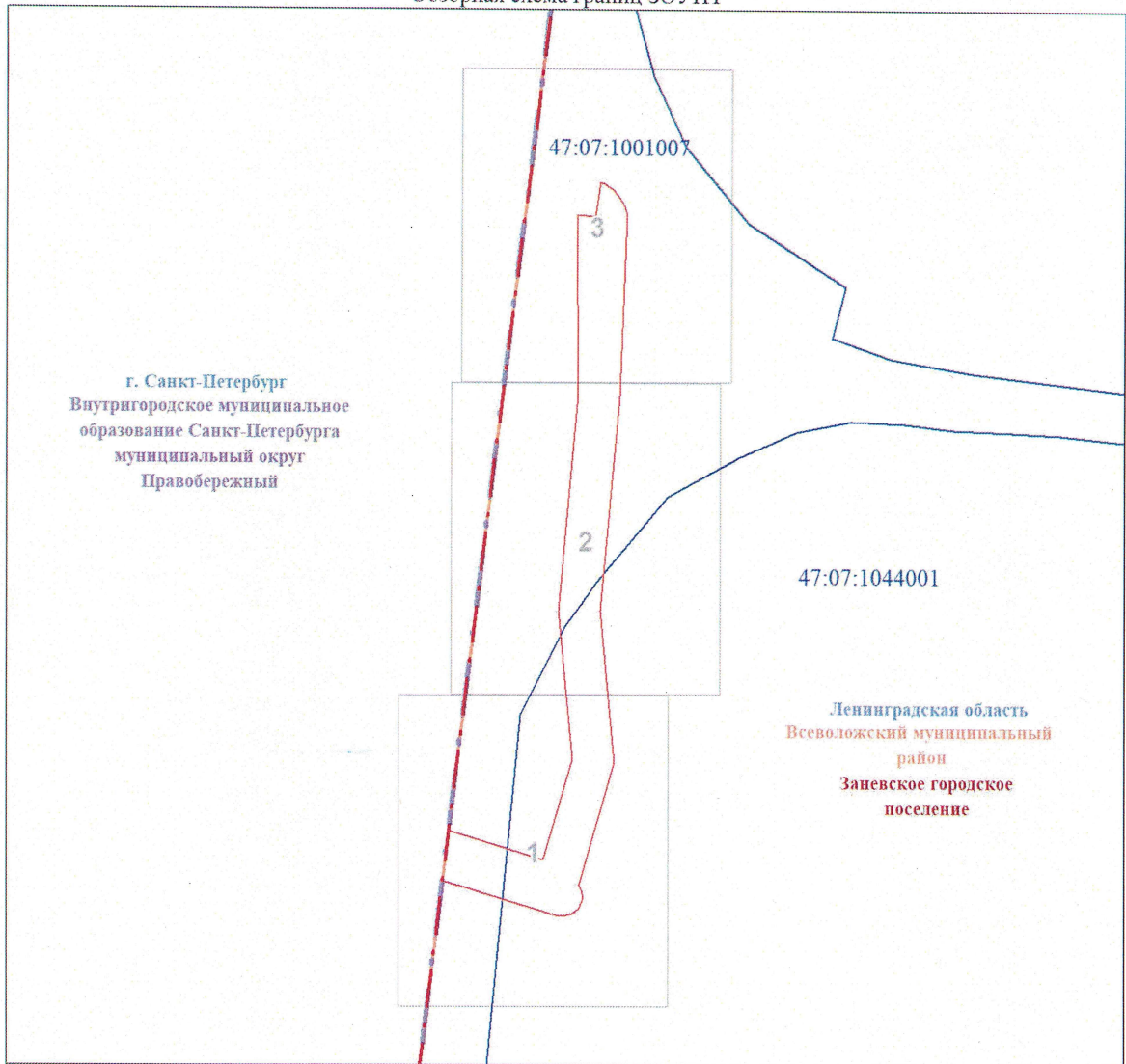
Первый заместитель
председателя комитета



Д.Г.Славин

План границ объекта

Обзорная схема границ ЗОУИТ



г. Санкт-Петербург
Внутригородское муниципальное
образование Санкт-Петербурга
муниципальный округ
Правобережный

47:07:1044001


Ленинградская область
Всеволожский муниципальный
район
Заневское городское
поселение

Масштаб 1:6325

Используемые условные знаки и обозначения:



Граница публичного сервитута




Граница внутригородского муниципального
образования Санкт-Петербурга



Граница кадастрового квартала



Граница муниципального района



Номер кадастрового квартала



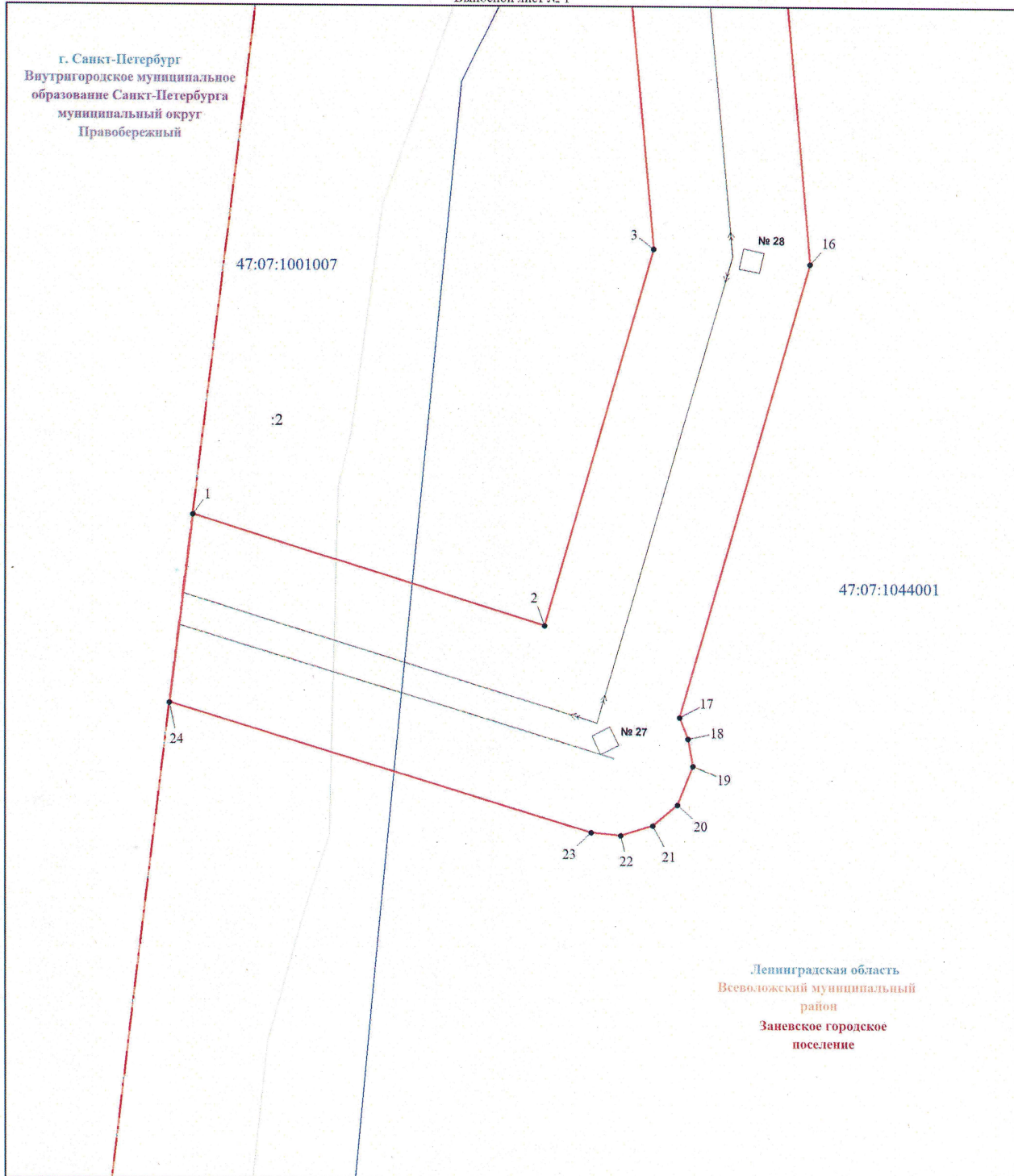
Граница муниципального образования

Подпись

 Григорьева И. В.

Дата 20 ноября 2023 г.





Масштаб 1:1000

Используемые условные знаки и обозначения:

- | | | | | | |
|--|--|--|--|--|--|
| | Обозначение характерной точки границы публичного сервитута | | Граница кадастрового квартала | | Номер земельного участка, учтенного в ЕГРН |
| | Граница публичного сервитута | | 47:07:1044001
Номер кадастрового квартала | | Граница внутригородского муниципального образования Санкт-Петербурга |
| | Граница земельного участка, учтенного в ЕГРН | | Линия ВЛ 110 кВ Всеволожская - 3 | | Граница муниципального района |
| | | | | | Граница муниципального образования |

Подпись Григоренко И. В.


Дата 20 ноября 2023 г.

План границ объекта

Выносной лист № 2

г. Санкт-Петербург
Внутригородское муниципальное
образование Санкт-Петербурга
муниципальный округ
Правобережный

Ленинградская область
Всеволожский муниципальный
район
Заневское городское
поселение



Масштаб 1:1000

Используемые условные знаки и обозначения:

- | | | | | | |
|-----|--|---------------|--|---|--|
| • 1 | Обозначение характерной точки границы публичного сервитута | 47:07:1044001 | Граница кадастрового квартала
Номер кадастрового квартала | 2 | Номер земельного участка, учтенного в ЕГРН |
| | Граница публичного сервитута | | Линия ВЛ 110 кВ Всеволожская - 3 | | Граница внутригородского муниципального образования Санкт-Петербурга |
| | Граница земельного участка, учтенного в ЕГРН | | | | Граница муниципального района |
| | | | | | Граница муниципального образования |

Подпись Григоренко И. В.

Дата 20 ноября 2023 г.

г. Санкт-Петербург
Внутригородское муниципальное
образование Санкт-Петербурга
муниципальный округ
Правобережный

47:07:1001007

ПС-444
Заневский Пост-2













№ 31

:2

Ленинградская область
Всеволожский муниципальный
район
Заневское городское
поселение

Масштаб 1:1000

Используемые условные знаки и обозначения:

	Обозначение характерной точки границы публичного сервитута		Номер земельного участка, учтенного в ЕГРН		Граница внутригородского муниципального образования Санкт-Петербурга
	Граница публичного сервитута		Граница кадастрового квартала		Граница муниципального района
	Граница земельного участка, учтенного в ЕГРН		Номер кадастрового квартала		Граница муниципального образования
	Граница территории подстанции				
			Линия ВЛ 110 кВ Всеволожская - 3		

Подпись



Гришанина И. В.

Дата 20 ноября 2023 г.