

ЛЕНИНГРАДСКИЙ ОБЛАСТНОЙ КОМИТЕТ ПО УПРАВЛЕНИЮ
ГОСУДАРСТВЕННЫМ ИМУЩЕСТВОМ
(ЛЕНОБЛКОМИМУЩЕСТВО)

РАСПОРЯЖЕНИЕ

11 апреля 2024 года

№ 487

Санкт-Петербург

Об установлении публичного сервитута для использования земельных участков в целях эксплуатации объекта электросетевого хозяйства регионального значения ВЛ 35 кВ Высокая-1

На основании статьи 23, главы V.7 Земельного кодекса Российской Федерации, Схемы территориального планирования Ленинградской области в области электроэнергетики, утвержденной постановлением Правительства Ленинградской области от 17.06.2021 № 381, в соответствии с пунктом 2.41 Положения о Ленинградском областном комитете по управлению государственным имуществом, утвержденного постановлением Правительства Ленинградской области от 23.04.2010 № 102, и в связи с ходатайством публичного акционерного общества «Россети Ленэнерго» (ОГРН 1027809170300, ИНН 7803002209, адрес местонахождения: 197227, Российская Федерация, Санкт-Петербург, вн. тер. г. МО Озеро Долгое, ул. Гаккелевская, д. 21, лит. а, e-mail: office@lenenergo.ru) от 13.03.2024 № 3905915007:

1. Установить публичный сервитут в отношении земельных участков согласно приложению 1.

Цель установления публичного сервитута – в целях эксплуатации объекта электросетевого хозяйства регионального значения ВЛ 35 кВ Высокая-1.

2. Утвердить границы публичного сервитута согласно приложению 2.
3. Публичный сервитут устанавливается на срок 49 лет.

4. Публичному акционерному обществу «Россети Ленэнерго» в течение 30 рабочих дней с даты издания настоящего распоряжения и далее ежегодно представлять в Леноблкомимущество график проведения работ при осуществлении деятельности, для обеспечения которой устанавливается публичный сервитут.

5. В течение пяти рабочих дней со дня издания настоящего распоряжения отделу формирования и учета земельных ресурсов Леноблкомимущества:

5.1. обеспечить размещение распоряжения на официальном сайте комитета (<http://kugi.lenobl.ru>) в информационно-телекоммуникационной сети "Интернет";

5.2. направить копию распоряжения в Управление Федеральной службы государственной регистрации, кадастра и картографии по Ленинградской области;

5.3. обеспечить направление копии распоряжения владельцу публичного сервитута, а также сведения, предусмотренные подпунктом 5 пункта 7 статьи 39.43 Земельного кодекса Российской Федерации.

6. Публичное акционерное общество «Россети Ленэнерго» обязано привести земельные участки в состояние, пригодное для использования в соответствии с видом разрешенного использования, снести инженерное сооружение, размещенное на основании публичного сервитута, в сроки предусмотренные пунктом 8 статьи 39.50 Земельного кодекса Российской Федерации.

7. Публичный сервитут считается установленным со дня внесения сведений о нём в Единый государственный реестр недвижимости.

8. Контроль за исполнением распоряжения оставляю за собой.

Заместитель
председателя комитета



Г.В.Давыдова

Приложение 1
к распоряжению Леноблкомимущества
от 11 апреля 2024г. № 488

Перечень земельных участков, в отношении которых устанавливается публичный
сервитут

Кадастровый номер земельного участка	Адрес или описание местоположения земельного участка
47:07:0116001:110	Ленинградская область, Всеволожский муниципальный район, Лесколовское сельское поселение, дер. Н. Осельки, уч. № 9 а
47:07:0116001:111	Ленинградская область, Всеволожский муниципальный район, Лесколовское сельское поселение, дер. Н. Осельки, уч. № 9 в
47:07:0116001:113	Ленинградская область, Всеволожский муниципальный район, Лесколовское сельское поселение, дер. Нижние Осельки, уч. 9 б
47:07:0116001:15	Ленинградская область, Всеволожский район, дер. Нижние Осельки, д.№7
47:07:0116001:18	Ленинградская область, Всеволожский муниципальный район, Лесколовское сельское поселение, дер.Нижние Осельки, участок № 11-б
47:07:0116001:43	Ленинградская область, Всеволожский район, д.Нижние Осельки, д.5
47:07:0116001:491	Ленинградская область, Всеволожский муниципальный район, Лесколовское сельское поселение, д. Нижние Осельки
47:07:0116001:504	Ленинградская область, Всеволожский муниципальный район, Лесколовское сельское поселение, д. Нижние Осельки
47:07:0116001:507	Ленинградская область, Всеволожский муниципальный район, Лесколовское сельское поселение, д. Нижние Осельки
47:07:0116001:508	Ленинградская область, Всеволожский муниципальный район, Лесколовское сельское поселение, д. Нижние Осельки
47:07:0116001:509	Ленинградская область, Всеволожский муниципальный район, Лесколовское сельское поселение, д. Нижние Осельки
47:07:0116001:519	Ленинградская область, Всеволожский муниципальный район, Лесколовское сельское поселение, д. Нижние Осельки
47:07:0116001:546	Ленинградская область, Всеволожский муниципальный район, Лесколовское сельское поселение, д. Нижние Осельки
47:07:0116001:578	Ленинградская область, Всеволожский муниципальный район, Лесколовское сельское поселение, д. Нижние Осельки
47:07:0153001:4665	Ленинградская область, Всеволожский муниципальный район, Лесколовское сельское поселение, пос. Осельки
47:07:0153001:4666	Ленинградская область, Всеволожский муниципальный район, Лесколовское сельское поселение, пос. Осельки
47:07:0153001:4668	Ленинградская область, Всеволожский муниципальный район, Лесколовское сельское поселение, пос. Осельки
47:07:0153001:71	Ленинградская область, Всеволожский район, пос. Нижние Осельки
47:07:0404005:1	Ленинградская область, Всеволожский район, уч. Скотное
47:07:0404005:109	Ленинградская область, Всеволожский район
47:07:0404005:114	Ленинградская область, Всеволожский муниципальный район, от ПС-365 в д. Лупполово на северо-восток, через р. Охта, р. Пипполовка,

	мимо д. Вартемяги, д. Колясово, д. Скотное, д. Кавголово, д. Нижние Осельки к ПС-604 между д. Верхние Осельки и д. Нижние Осельки
47:07:0404005:1314	Ленинградская область, район Всеволожский, сельское поселение Агалатовское, деревня Скотное
47:07:0404005:1315	Ленинградская область, район Всеволожский, сельское поселение Агалатовское, деревня Скотное
47:07:0404005:1316	Ленинградская область, район Всеволожский, сельское поселение Агалатовское, деревня Скотное
47:07:0404005:4	Ленинградская область, Всеволожский район, Скотное 3, контур 33
47:07:0404005:448	Ленинградская область, Всеволожский район, д. Скотное
47:07:0404005:458	Ленинградская область, Всеволожский муниципальный район, Агалатовское сельское поселение, дер.Скотное, уч. №27/А
47:07:0404005:5	Ленинградская область, Всеволожский район, Вартемягская волость, участок СкотноеII
47:07:0477001:1473	Российская Федерация, Всеволожский район
47:07:0477001:1474	Российская Федерация, Всеволожский район
47:07:0477001:25	Ленинградская область, Всеволожский район, земли САОЗТ "Ручьи
47:07:0477001:50	Ленинградская область, Всеволожский район, ЗАО "Племенной завод "Ручьи"
47:07:0477001:51	
	Ленинградская область, Всеволожский район, ЗАО "Племенной завод "Ручьи"
47:07:0479003:1021	Ленинградская область, Всеволожский муниципальный район, Агалатовское сельское поселение, деревня Скотное, улица Ламбери, з/у №42
47:07:0479003:1026	Ленинградская область, Всеволожский муниципальный район, Агалатовское сельское поселение, деревня Скотное, улица Ламбери, з/у №18
47:07:0479003:1027	Ленинградская область, Всеволожский муниципальный район, Агалатовское сельское поселение, деревня Скотное, улица Ламбери, з/у №16
47:07:0479003:1028	Ленинградская область, Всеволожский муниципальный район, Агалатовское сельское поселение, деревня Скотное, улица Ламбери, з/у №14
47:07:0479003:1029	Ленинградская область, Всеволожский муниципальный район, Агалатовское сельское поселение, деревня Скотное, улица Ламбери, з/у №12
47:07:0479003:1031	Ленинградская область, Всеволожский муниципальный район, Агалатовское сельское поселение, деревня Скотное, улица Ламбери, з/у №10
47:07:0479003:1032	Ленинградская область, Всеволожский муниципальный район, Агалатовское сельское поселение, деревня Скотное, улица Ламбери, з/у №8
47:07:0479003:1033	Ленинградская область, Всеволожский муниципальный район, Агалатовское сельское поселение, деревня Скотное, улица Ламбери, з/у №6
47:07:0479003:1034	Ленинградская область, Всеволожский муниципальный район, Агалатовское сельское поселение, деревня Скотное, улица Ламбери, з/у №4
47:07:0479003:1035	Ленинградская область, Всеволожский муниципальный район, Агалатовское сельское поселение, деревня Скотное, улица Ламбери,

	з/у №2
47:07:0479003:1036	Ленинградская область, Всеволожский муниципальный район, Агалатовское сельское поселение, деревня Скотное, улица Тихая, з/у № 2
47:07:0479003:1037	Ленинградская область, Всеволожский муниципальный район, Агалатовское сельское поселение, деревня Скотное, улица Ламбери, з/у №24
47:07:0479003:1044	Ленинградская область, Всеволожский муниципальный район, Агалатовское сельское поселение, деревня Скотное, улица Ламбери, з/у №36
47:07:0479003:122	Ленинградская область, Всеволожский район, массив "Скотное"
47:07:0479003:124	Ленинградская область, Всеволожский район, массив "Скотное"
47:07:0479003:125	Ленинградская область, Всеволожский район, массив "Скотное"
47:07:0479003:1297	Ленинградская область, Всеволожский район, Агалатовское сельское поселение, д. Скотное
47:07:0479003:1298	Ленинградская область, Всеволожский район, Агалатовское сельское поселение, д. Скотное
47:07:0479003:1299	Ленинградская область, Всеволожский район, Агалатовское сельское поселение, д. Скотное
47:07:0479003:1300	Ленинградская область, Всеволожский район, Агалатовское сельское поселение, д. Скотное
47:07:0479003:1308	Ленинградская область, Всеволожский район, Агалатовское сельское поселение, д. Скотное
47:07:0479003:1312	Ленинградская область, Всеволожский район, Агалатовское сельское поселение, д. Скотное
47:07:0479003:1315	Ленинградская область, Всеволожский район, Агалатовское сельское поселение, д. Скотное
47:07:0479003:1316	Ленинградская область, Всеволожский район, Агалатовское сельское поселение, д. Скотное
47:07:0479003:1317	Ленинградская область, Всеволожский район, Агалатовское сельское поселение, д. Скотное
47:07:0479003:1318	Ленинградская область, Всеволожский район, Агалатовское сельское поселение, д. Скотное
47:07:0479003:1403	Ленинградская область, Всеволожский муниципальный район, Агалатовское сельское поселение, деревня Скотное, улица Ламбери, з/у №22
47:07:0479003:1404	Ленинградская область, Всеволожский район, Агалатовское сельское поселение, д. Скотное, улица Ламбери, з/у 38
47:07:0479003:1529	Ленинградская область, Всеволожский район, деревня Скотное
47:07:0479003:1536	Ленинградская область, Всеволожский муниципальный район, Агалатовское сельское поселение, д. Скотное, переулок Нижний
47:07:0479003:1588	Ленинградская область, Всеволожский район, Агалатовское сельское поселение
47:07:0479003:1596	Ленинградская область, Всеволожский муниципальный район, Агалатовское сельское поселение, д. Скотное, ул. Мира, уч. 2
47:07:0479003:1643	Ленинградская область, Всеволожский муниципальный район, Агалатовское сельское поселение, деревня Скотное, переулок Верхний, з/у 29
47:07:0479003:186	Ленинградская область, Всеволожский муниципальный район, земли СПК "Пригородный", уч. Скотное
47:07:0479003:27	Ленинградская область, Всеволожский район, участок Скотное

47:07:0479003:291	Ленинградская область, Всеволожский муниципальный район
47:07:0479003:30	Ленинградская область, Всеволожский район, массив Скотное
47:07:0479003:32	Ленинградская область, Всеволожский муниципальный район, массив "Скотное"
47:07:0479003:399	Ленинградская область, Всеволожский муниципальный район, Агалатовское сельское поселение, дер. Скотное, Нижний пер., д. 4
47:07:0479003:400	Ленинградская область, Всеволожский муниципальный район, Агалатовское сельское поселение, дер. Скотное, ул. Тихая, д. 1
47:07:0479003:422	Ленинградская область, Всеволожский муниципальный район, Агалатовское сельское поселение, дер. Скотное, ул. Ветряная, д.5
47:07:0479003:427	Ленинградская область, Всеволожский муниципальный район, Агалатовское сельское поселение, дер. Скотное, ул. Ветряная, д.2
47:07:0479003:434	Ленинградская область, Всеволожский район, массив Скотное
47:07:0479003:459	Ленинградская область, Всеволожский муниципальный район, Агалатовское сельское поселение, дер. Скотное, Нижний пер., д.6
47:07:0479003:63	Ленинградская область, Всеволожский муниципальный район, уч. Скотное, уч. б/н
47:07:0479003:74	Ленинградская область, Всеволожский муниципальный район, Агалатовское сельское поселение, участок ПКЗ+35-ПК90+50 КАД-Скотное автомобильной дороги общего пользования от Санкт-Петербурга через Приозерск, Сортавалу до Петрозаводска, включающей строящийся участок от кольцевой автомобильной дороги вокруг г. Санкт-Петербург через Скотное до автомобильной дороги "Магистральная"
47:07:0479003:948	Ленинградская область, Всеволожский муниципальный район, Агалатовское сельское поселение, деревня Скотное, ул. Дальняя, з/у №3
47:07:0479003:949	Ленинградская область Всеволожский муниципальный район, Агалатовское сельское поселение, деревня Скотное, улица Дальняя, з/у 5
47:07:0479003:950	Ленинградская область, Всеволожский муниципальный район, Агалатовское сельское поселение, деревня Скотное, улица Дальняя, з/у №7
47:07:0479003:952	Ленинградская область, Всеволожский муниципальный район, Агалатовское сельское поселение, деревня Скотное, улица Дальняя, з/у № 11
47:07:0485001:1138	Ленинградская область, Всеволожский муниципальный район, Агалатовское сельское поселение, участок ПКЗ+35-ПК90+50 Кад-Скотное автомобильной дороги общего пользования от Санкт-Петербурга через Приозерск, Сортавалу до Петрозаводска, включающей строящийся участок от Кольцевой автомобильной дороги вокруг г. Санкт-Петербург через Скотное до автомобильной дороги «Магистральная»
47:07:0485001:128	Ленинградская область, Всеволожский район, массив Скотное
47:07:0485001:291	Ленинградская область, Всеволожский район, массив "Скотное"
47:07:0485001:4171	Ленинградская область, Всеволожский район
47:07:0485001:4198	Ленинградская область, Всеволожский район
47:07:0485001:6546	Ленинградская область, Всеволожский р-н, с/п Агалатовске
47:07:0485001:6547	Ленинградская область, Всеволожский р-н, с/п Агалатовске
47:07:0408004:31	Ленинградская область, Всеволожский район, д. Лупполово, Зеленая ул., уч.№33

47:07:0479002:1921	Ленинградская область, Всеволожский муниципальный район
47:07:0000000:18301	Ленинградская область, Всеволожский район, от ПС-365 в дер. Лупполово на северо-восток, через р. Охта, р. Пипполовка, мимо дер. Вартемяги, дер. Колясово, дер. Скотное, дер. Кавголово, дер. Нижние Осельки к ПС-604 между дер. Верхние Осельки и дер. Нижние Осельки
47:07:0000000:18309	Ленинградская область, Всеволожский район, от ПС-365 в дер. Лупполово на северо-восток, через р. Охта, р. Пипполовка, мимо дер. Вартемяги, дер. Колясово, дер. Скотное, дер. Кавголово, дер. Нижние Осельки к ПС-604 между дер. Верхние Осельки и дер. Нижние Осельки
47:07:0000000:18391	Ленинградская область, Всеволожский район, от ПС-365 в дер. Лупполово на северо-восток, через р. Охта, р. Пипполовка, мимо дер. Вартемяги, дер. Колясово, дер. Скотное, дер. Кавголово, дер. Нижние Осельки к ПС-604 между дер. Верхние Осельки и дер. Нижние Осельки
47:07:0000000:30	Ленинградская область, Всеволожский район, земли САОЗТ "Ручьи"
47:07:0000000:39298	Ленинградская область, Всеволожский муниципальный район, Агалатовское сельское поселение, участок ПКЗ+35-ПК90+50 Кад-Скотное автомобильной дороги общего пользования от Санкт-Петербурга через Приозерск, Сортавалу до Петрозаводска, включающей строящийся участок от Кольцевой автомобильной дороги вокруг г. Санкт-Петербург через Скотное до автомобильной дороги «Магистральная»
47:07:0000000:39498	Ленинградская область, Всеволожский муниципальный район, Агалатовское сельское поселение, от ПС-365 в д. Лупполово на северо-восток, через р. Охта, р. Пипполовка, мимо д. Вартемяги, д. Колясово, д. Скотное, д. Кавголово, д. Нижние Осельки к ПС-604 между д. Верхние Осельки и д. Нижние Осельки.
47:07:0000000:87728	Ленинградская область, Всеволожский муниципальный район, Агалатовское сельское поселение, участок ПКЗ+35-ПК90+50 Кад-Скотное автомобильной дороги общего пользования от Санкт-Петербурга через Приозерск, Сортавалу до Петрозаводска, включающей строящийся участок от Кольцевой автомобильной дороги вокруг г. Санкт-Петербург через Скотное до автомобильной дороги «Магистральная»
47:07:0000000:90293	Ленинградская область, Всеволожский район, Лесколовское сельское поселение
47:07:0000000:90397	Ленинградская область, Всеволожский муниципальный район, Лесколовское сельское поселение
47:07:0000000:91114	Ленинградская область, Всеволожский муниципальный район, Лесколовское сельское поселение
47:07:0000000:91589	Ленинградская область, р-н. Всеволожский
47:07:0000000:94634	Ленинградская область, Всеволожский муниципальный район, Агалатовское сельское поселение
47:07:0000000:96716	Российская Федерация, Всеволожский район
47:07:0116001:479	Ленинградская область, Всеволожский муниципальный район, Лесколовское сельское поселение, д. Нижние Осельки
47:07:0116001:478	Ленинградская область, Всеволожский муниципальный район, Лесколовское сельское поселение, д. Нижние Осельки
47:07:0116001:485	Ленинградская область, Всеволожский муниципальный район,

	Лесколовское сельское поселение, д. Нижние Осельки
47:07:0116001:496	Ленинградская область, Всеволожский муниципальный район, Лесколовское сельское поселение, д. Нижние Осельки
47:07:0479003:1402	Ленинградская область, Всеволожский район, Агалатовское сельское поселение, д. Скотное
47:07:0479003:1172	Ленинградская область, Всеволожский муниципальный район
47:07:0479003:1842	Ленинградская область, Всеволожский муниципальный район
47:07:0479003:1841	Ленинградская область, Всеволожский муниципальный район
47:07:0479003:1750	Ленинградская область, Всеволожский муниципальный район, Агалатовское сельское поселение, деревня Скотное
47:07:0479003:1136	Ленинградская область, Всеволожский муниципальный район, Агалатовское сельское поселение, д. Скотное, ул. Мира, з/у № 1
47:07:0479003:1751	Ленинградская область, Всеволожский муниципальный район, Агалатовское сельское поселение, деревня Скотное
47:07:0479003:1586	Ленинградская область, Всеволожский муниципальный район, Агалатовское сельское поселение, деревня Скотное, улица Спортивная, з/у №1
47:07:0479003:718	Ленинградская область, Всеволожский район, д. Скотное

Приложение 2
к распоряжению Леноблгосмиллициитета
от 19 апреля 2022г. № 487

ОПИСАНИЕ МЕСТОПОЛОЖЕНИЯ ГРАНИЦ
Публичного сервитута в целях эксплуатации объекта электросетевого
хозяйства ВЛ 35 кВ Высокая-1
(наименование объекта землеустройства)

Раздел 1

Сведения об объекте землеустройства		
№ п/п	Характеристики объекта землеустройства	Описание характеристик
1	2	3
1.	Местоположение объекта землеустройства	Ленинградская область, Всеволожский район, тер от ПС-365 в н.п. Лупполово на северо-восток, через р. охта Пипполовка, мимо н.п. Вартемяги, Колясово, Скотное, Кавголово, Ниж. Осельки к ПС-604 между н.п. Верхние осельки и Нижние Осельки
2.	Площадь объекта землеустройства ± величина погрешности определения площади ($P \pm \Delta P$)	494964 кв.м ± 246 кв.м
3.	Иные характеристики объекта землеустройства	Публичный сервитут под объект электросетевого хозяйства. Цель установления: в соответствии со ст.39.37 Земельного Кодекса РФ "Цели установления публичного сервитута". В порядке, предусмотренном настоящей главой, публичный сервитут устанавливается для использования земельных участков и (или) земель в следующих целях: п.1. Размещение объектов электросетевого хозяйства, тепловых сетей, водопроводных сетей, сетей водоотведения, линий и сооружений связи, линейных объектов системы газоснабжения, нефтепроводов и нефтепродуктопроводов, их неотъемлемых технологических частей, если указанные объекты являются объектами федерального, регионального или местного значения, либо необходимы для организации электро-, газо-, тепло-, водоснабжения населения и водоотведения, подключения (технологического присоединения) к сетям инженерно-технического обеспечения, либо переносятся в связи с изъятием земельных участков, на которых они ранее располагались, для государственных или муниципальных нужд (далее также - инженерные сооружения). Срок публичного сервитута: 49 лет. Наименование публичного сервитута: ВЛ 35 кВ Высокая-1 Кадастровый район: 47:07.

Раздел 2

Сведения о местоположении границ объекта землеустройства				
1. Система координат <u>МСК-47, зона 2</u>				
2. Сведения о характерных точках границ объекта землеустройства				
Обозначение характерных точек границ	Координаты, м		Метод определения координат и средняя квадратическая погрешность положения характерной точки (M_t), м	Описание закрепления точки
	X	Y		
1	2	3	4	5
1	460200.49	2213879.75	Аналитический метод. $M_t=0.10$	
2	460299.31	2214003.48	Аналитический метод. $M_t=0.10$	
3	460399.59	2214132.75	Аналитический метод. $M_t=0.10$	
4	460482.89	2214317.55	Аналитический метод. $M_t=0.10$	
5	460326.10	2214409.22	Аналитический метод. $M_t=0.10$	
6	460339.40	2214535.90	Аналитический метод. $M_t=0.10$	
7	460361.07	2214737.60	Аналитический метод. $M_t=0.10$	
8	460380.00	2214919.96	Аналитический метод. $M_t=0.10$	
9	460405.91	2215164.95	Аналитический метод. $M_t=0.10$	
10	460421.72	2215309.00	Аналитический метод. $M_t=0.10$	
11	460449.36	2215577.35	Аналитический метод. $M_t=0.10$	
12	460456.85	2215653.11	Аналитический метод. $M_t=0.10$	
13	460470.22	2215791.53	Аналитический метод. $M_t=0.10$	
14	460493.27	2216016.70	Аналитический метод. $M_t=0.10$	
15	460510.32	2216186.65	Аналитический метод. $M_t=0.10$	
16	460525.13	2216334.15	Аналитический метод. $M_t=0.10$	
17	460543.65	2216518.29	Аналитический метод. $M_t=0.10$	
18	460557.49	2216643.81	Аналитический метод. $M_t=0.10$	
19	460568.26	2216746.90	Аналитический метод. $M_t=0.10$	
20	460743.56	2216785.53	Аналитический метод. $M_t=0.10$	
21	460993.67	2216839.67	Аналитический метод. $M_t=0.10$	
22	461229.26	2216890.92	Аналитический метод. $M_t=0.10$	
23	461334.13	2216913.98	Аналитический метод. $M_t=0.10$	
24	461448.31	2217051.37	Аналитический метод. $M_t=0.10$	
25	461528.33	2217147.69	Аналитический метод. $M_t=0.10$	
26	461645.17	2217288.01	Аналитический метод. $M_t=0.10$	
27	461779.07	2217447.96	Аналитический метод. $M_t=0.10$	
28	461879.09	2217569.11	Аналитический метод. $M_t=0.10$	
29	461973.39	2217681.34	Аналитический метод. $M_t=0.10$	
30	462118.04	2217854.99	Аналитический метод. $M_t=0.10$	
31	462234.64	2217996.77	Аналитический метод. $M_t=0.10$	
32	462349.86	2218133.82	Аналитический метод. $M_t=0.10$	
33	462466.89	2218275.06	Аналитический метод. $M_t=0.10$	
34	462583.77	2218415.01	Аналитический метод. $M_t=0.10$	
35	462691.50	2218544.21	Аналитический метод. $M_t=0.10$	
36	462807.13	2218687.71	Аналитический метод. $M_t=0.10$	
37	462936.08	2218847.15	Аналитический метод. $M_t=0.10$	

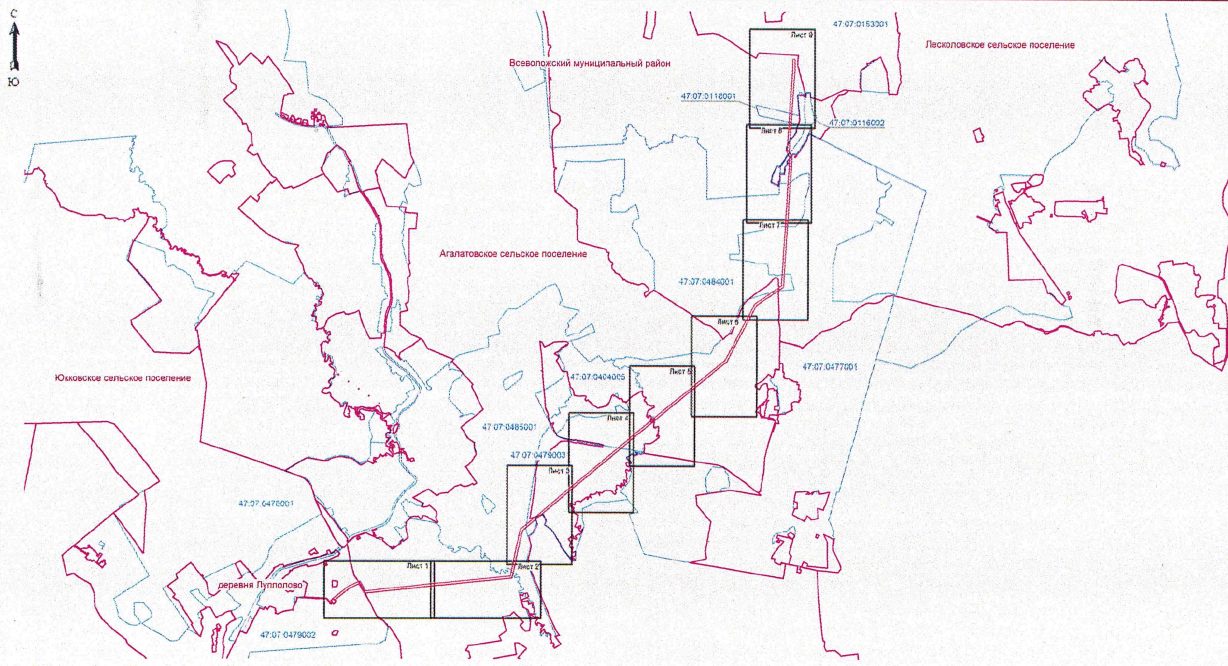
Раздел 2

Сведения о местоположении границ объекта землеустройства				
38	463031.61	2218965.53	Аналитический метод. Mt=0.10	
39	463180.36	2219148.08	Аналитический метод. Mt=0.10	
40	463308.22	2219305.89	Аналитический метод. Mt=0.10	
41	463432.15	2219458.31	Аналитический метод. Mt=0.10	
42	463563.34	2219620.62	Аналитический метод. Mt=0.10	
43	463688.54	2219775.16	Аналитический метод. Mt=0.10	
44	463817.28	2219933.99	Аналитический метод. Mt=0.10	
45	463949.87	2220097.03	Аналитический метод. Mt=0.10	
46	464063.55	2220238.24	Аналитический метод. Mt=0.10	
47	464239.99	2220332.32	Аналитический метод. Mt=0.10	
48	464419.06	2220428.13	Аналитический метод. Mt=0.10	
49	464599.69	2220525.68	Аналитический метод. Mt=0.10	
50	464774.63	2220619.83	Аналитический метод. Mt=0.10	
51	464955.32	2220716.11	Аналитический метод. Mt=0.10	
52	465042.46	2220845.88	Аналитический метод. Mt=0.10	
53	465151.20	2221008.11	Аналитический метод. Mt=0.10	
54	465243.40	2221146.34	Аналитический метод. Mt=0.10	
55	465430.85	2221158.00	Аналитический метод. Mt=0.10	
56	465623.64	2221170.69	Аналитический метод. Mt=0.10	
57	465814.49	2221182.39	Аналитический метод. Mt=0.10	
58	466004.78	2221194.20	Аналитический метод. Mt=0.10	
59	466193.95	2221206.27	Аналитический метод. Mt=0.10	
60	466382.50	2221217.69	Аналитический метод. Mt=0.10	
61	466573.76	2221230.48	Аналитический метод. Mt=0.10	
62	466761.50	2221242.55	Аналитический метод. Mt=0.10	
63	466953.96	2221256.41	Аналитический метод. Mt=0.10	
64	467141.49	2221269.63	Аналитический метод. Mt=0.10	
65	467323.80	2221281.01	Аналитический метод. Mt=0.10	
66	467407.58	2221236.26	Аналитический метод. Mt=0.10	
67	467622.10	2221250.26	Аналитический метод. Mt=0.10	
68	467811.00	2221262.98	Аналитический метод. Mt=0.10	
69	467990.64	2221274.74	Аналитический метод. Mt=0.10	
70	468203.64	2221288.86	Аналитический метод. Mt=0.10	
71	468398.60	2221302.39	Аналитический метод. Mt=0.10	
72	468597.96	2221315.77	Аналитический метод. Mt=0.10	
73	468791.94	2221328.38	Аналитический метод. Mt=0.10	
74	468914.48	2221331.16	Аналитический метод. Mt=0.10	
75	468913.65	2221368.14	Аналитический метод. Mt=0.10	
76	468790.32	2221365.36	Аналитический метод. Mt=0.10	
77	468595.53	2221352.68	Аналитический метод. Mt=0.10	
78	468396.09	2221339.31	Аналитический метод. Mt=0.10	
79	468201.14	2221325.78	Аналитический метод. Mt=0.10	
80	467988.21	2221311.66	Аналитический метод. Mt=0.10	
81	467808.54	2221299.90	Аналитический метод. Mt=0.10	
82	467619.66	2221287.17	Аналитический метод. Mt=0.10	
83	467415.70	2221273.86	Аналитический метод. Mt=0.10	

Раздел 2

Сведения о местоположении границ объекта землеустройства				
84	467331.97	2221318.60	Аналитический метод. Mt=0.10	
85	467139.03	2221306.54	Аналитический метод. Mt=0.10	
86	466951.34	2221293.32	Аналитический метод. Mt=0.10	
87	466758.98	2221279.47	Аналитический метод. Mt=0.10	
88	466571.33	2221267.39	Аналитический метод. Mt=0.10	
89	466380.15	2221254.61	Аналитический метод. Mt=0.10	
90	466191.65	2221243.19	Аналитический метод. Mt=0.10	
91	466002.45	2221231.13	Аналитический метод. Mt=0.10	
92	465812.22	2221219.31	Аналитический метод. Mt=0.10	
93	465621.29	2221207.62	Аналитический метод. Mt=0.10	
94	465428.48	2221194.93	Аналитический метод. Mt=0.10	
95	465222.79	2221182.13	Аналитический метод. Mt=0.10	
96	465120.45	2221028.68	Аналитический метод. Mt=0.10	
97	465011.74	2220866.50	Аналитический метод. Mt=0.10	
98	464929.76	2220744.42	Аналитический метод. Mt=0.10	
99	464757.17	2220652.44	Аналитический метод. Mt=0.10	
100	464582.14	2220558.24	Аналитический метод. Mt=0.10	
101	464401.55	2220460.72	Аналитический метод. Mt=0.10	
102	464222.56	2220364.96	Аналитический метод. Mt=0.10	
103	464039.47	2220267.32	Аналитический метод. Mt=0.10	
104	463921.10	2220120.31	Аналитический метод. Mt=0.10	
105	463788.55	2219957.31	Аналитический метод. Mt=0.10	
106	463659.79	2219798.45	Аналитический метод. Mt=0.10	
107	463534.58	2219643.90	Аналитический метод. Mt=0.10	
108	463403.40	2219481.61	Аналитический метод. Mt=0.10	
109	463279.49	2219329.20	Аналитический метод. Mt=0.10	
110	463151.65	2219171.42	Аналитический метод. Mt=0.10	
111	463002.87	2218988.84	Аналитический метод. Mt=0.10	
112	462907.31	2218870.40	Аналитический метод. Mt=0.10	
113	462778.34	2218710.96	Аналитический метод. Mt=0.10	
114	462662.88	2218567.67	Аналитический метод. Mt=0.10	
115	462555.37	2218438.72	Аналитический метод. Mt=0.10	
116	462438.44	2218298.73	Аналитический метод. Mt=0.10	
117	462321.45	2218157.53	Аналитический метод. Mt=0.10	
118	462206.20	2218020.42	Аналитический метод. Mt=0.10	
119	462089.54	2217878.59	Аналитический метод. Mt=0.10	
120	461945.01	2217705.07	Аналитический метод. Mt=0.10	
121	461850.67	2217592.78	Аналитический метод. Mt=0.10	
122	461750.62	2217471.62	Аналитический метод. Mt=0.10	
123	461616.77	2217311.72	Аналитический метод. Mt=0.10	
124	461499.88	2217171.34	Аналитический метод. Mt=0.10	
125	461419.86	2217075.02	Аналитический метод. Mt=0.10	
126	461313.79	2216947.39	Аналитический метод. Mt=0.10	
127	461221.36	2216927.07	Аналитический метод. Mt=0.10	
128	460985.82	2216875.82	Аналитический метод. Mt=0.10	
129	460735.67	2216821.67	Аналитический метод. Mt=0.10	

Раздел 4
Схема расположения границ публичного сервитута
Обзорная схема расположения листов



Масштаб 1:55000

- Используемые условные знаки и обозначения:**
- граница зоны публичного сервитута;
 - граница муниципальных образований;
 - граница кадастрового квартала;
 - 47.07.0479002 - номер кадастрового квартала;
 - границы объекта, для которого устанавливается публичный сервитут.



Подпись _____ (Лысков Н.Е.)
 Место для подписи и печати лица, составившего
 технический проект размещения границ объекта
 отнесения к публичному сервитуту

Дата 06.12.2023г.

Схема расположения

В.Л 35 кв. Луполово - Елизаветинская с отпайками (В.Л 35 кв. Высокая-1)








Адрес: Денинградская обл., Всеволожский р-н, от ПС-365 в н.п. Луполово на северо-восток, через р. Охта Пшполовка, мимо н.п. Вартемяги, Колясово, Скотное, Кавголово, Ниж. Осельки к ПС-604 между н.п. Верхние Осельки и Нижние Осельки

Лист 1



Масштаб 1:5000

Используемые условные знаки и обозначения:

-  - граница зоны публичного сервитута
-  - граница муниципальных образований;
-  - граница кадастрового квартала;
-  - номер кадастрового квартала;
-  - граница земельного участка;
-  - номер земельного участка, учтенного в ЕГРН;
-  - границы объекта, для которого устанавливается публичный сервитут.

47:07:0479002

31

0-0-0-0




Подпись:  (Лышков Н.Е.)
Место для отрыва копии лица, составившего
описание местоположения границ объекта
Дата 06.12.2023г.

Схема расположения

В.Л 35 кв. Лушолово - Елизаветинская с отпайками (В.Л 35 кв. Высокая-1)








Адрес: Денинградская обл., Всеволожский р-н, от ПС-365 в н.п. Лушолово на северо-восток, через р. Охта Пиполовка, мимо н.п. Вартемяги, Колясово, Скотное, Кавголово, Ниж. Осельки к ПС-604 между н.п. Верхние Осельки и Нижние Осельки

Лист 2



Масштаб 1:5000

Используемые условные знаки и обозначения:

-  - граница зоны публичного сервитута
-  - граница муниципальных образований;
-  - граница кадастрового квартала;
-  - номер кадастрового квартала;
-  - граница земельного участка;
-  - номер земельного участка, учтенного в ЕГРН;
-  - границы объекта, для которого устанавливается публичный сервитут.



Подпись: *(Signature)* (Лысков Н.Е.)
Место для отпечатка личной печати, составившего
описание местоположения границ объекта
Дата 06.12.2023г.

Схема расположения






ВЛ 35 кВ Лупполово - Елизаветинская с отпайками (ВЛ 35 кВ Высокая-1)
 Адрес: Денинградская обл., Всеволожский р-н, от ПС-365 в н.п. Лупполово на северо-восток, через р. Охта Пшполовка, мимо н.п. Вартемяги, Колясово, Скотное, Кавголово, Ниж.Осельки к ПС-604 между н.п. Верхние Осельки и Нижние Осельки

Лист 3



Масштаб 1:5000

Используемые условные знаки и обозначения:

-  - граница зоны публичного сервитута
-  - граница муниципальных образований;
-  - граница кадастрового квартала;
- 47.07.0479003 - номер кадастрового квартала;
-  - граница земельного участка;
- :32 - номер земельного участка, учтенного в ЕГРН;
-  - границы объекта, для которого устанавливается публичный сервитут.




Подпись:  (Лышков Н.Е.)
 Место для отпечатка печати лица, составившего описание местоположения границ объекта
 Дата 06.12.2023г.

Схема расположения

ВЛ 35 кВ Душолово - Elizavetinskaya с отпайками (ВЛ 35 кВ Высокая-1)




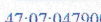



Адрес: Денинградская обл., Всеволожский р-н, от ПС-365 в н.п. Душолово на северо-восток, через р. Охта Пишполовка, мимо н.п. Вартемяги, Колясово, Скотное, Кавголово, Ниж. Осельки к ПС-604 между н.п. Верхние Осельки и Нижние Осельки

Лист 4



Масштаб 1:5000

Используемые условные знаки и обозначения:

-  - граница зоны публичного сервитута
-  - граница муниципальных образований;
-  - граница кадастрового квартала;
-  - номер кадастрового квартала;
-  - граница земельного участка;
-  - номер земельного участка, учтенного в ЕГРН;
-  - границы объекта, для которого устанавливается публичный сервитут.




Подпись  (Лышков Н.Е.)
 Место для оттиска печати лица, составившего
 описание местоположения границ объекта
 Дата 06.12.2023г.

Схема расположения

В.Л 35 кВ Лушполово - Елизаветинская с отпайками (В.Л 35 кВ Высокая-1)






Адрес: Денинградская обл., Всеволожский р-н, от ПС-365 в н.п.Лушполово на северо-восток, через р.Охта Пшшоловка, мимо н.п.Вартемяги, Колясово, Скотное, Кавголово, Ниж.Осельки к ПС-604 между н.п.Верхние Осельки и Нижние Осельки

Лист 5



Масштаб 1:5000

Используемые условные знаки и обозначения:

-  - граница зоны публичного сервитута
-  - граница муниципальных образований;
-  - граница кадастрового квартала;
- 47:07:0404005 - номер кадастрового квартала;
-  - граница земельного участка;
- :4 - номер земельного участка, учтенного в ЕГРН;
-  - границы объекта, для которого устанавливается публичный сервитут.




Подпись  (Лысиков Н.Е.)
Место для отпечатка печати лица, составившего
описание местоположения границ объекта
Дата 06.12.2023г.

Схема расположения








ВЛ 35 кВ Лупполово - Елизаветинская с отпайками (ВЛ 35 кВ Высокая-1)
Адрес: Денинградская обл., Всеволожский р-н, от ПС-365 в н.п. Лупполово на северо-восток, через р. Охта Пиполовка, мимо н.п. Вартемяги, Колясово, Скотное, Кавголово, Ниж. Осельки к ПС-604 между н.п. Верхние Осельки и Нижние Осельки

Лист 6



Масштаб 1:5000

Используемые условные знаки и обозначения:

-  - граница зоны публичного сервитута
-  - граница муниципальных образований;
-  - граница кадастрового квартала;
-  - номер кадастрового квартала;
-  - граница земельного участка;
-  - номер земельного участка, учтенного в ЕГРН;
-  - границы объекта, для которого устанавливается публичный сервитут.




Подпись  (Лысков Н.Е.)
Место для оптического сканирования лица, составившего описание местоположения границ объекта
Дата 06.12.2023г.

Схема расположения

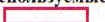




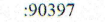

ВЛ 35 кВ Луполово - Елизаветинская с отпайками (ВЛ 35 кВ Высокая-1)
Адрес: Денинградская обл., Всеволожский р-н, от ПС-365 в н.п. Луполово на северо-восток, через р. Охта Пиншоловка, мимо н.п. Вартемяги, Колясово, Скотное, Кавголово, Ниж. Осельки к ПС-604 между н.п. Верхние Осельки и Нижние Осельки

Лист 7



Масштаб 1:5000

Используемые условные знаки и обозначения:

-  - граница зоны публичного сервитута
-  - граница муниципальных образований;
-  - граница кадастрового квартала;
-  - номер кадастрового квартала;
-  - граница земельного участка;
-  - номер земельного участка, учтенного в ЕГРН;
-  - границы объекта, для которого устанавливается публичный сервитут.




Подпись  (Лысиков Н.Е.)
Место для отписки печать лица, составившего описание местоположения границ объекта
Дата 06.12.2023г.

Схема расположения








В.Л 35 кВ Луполово - Елизаветинская с отпайками (В.Л 35 кВ Высокая-1)
 Адрес: Ленинградская обл., Всеволожский р-н, от ПС-365 в н.п. Луполово на северо-восток, через р. Охта Пинноловка, мимо н.п. Вартемяги, Колясово, Скотное, Кавголово, Ниж. Осельки к ПС-604 между н.п. Верхние Осельки и Нижние Осельки

Лист 8



Масштаб 1:5000

Используемые условные знаки и обозначения:

-  - граница зоны публичного сервитута
-  - граница муниципальных образований;
-  - граница кадастрового квартала;
-  - номер кадастрового квартала;
-  - граница земельного участка;
-  - номер земельного участка, учтенного в ЕГРН;
-  - границы объекта, для которого устанавливается публичный сервитут.




Подпись  (Лысков Н.Е.)
 Место для даты и подписи лица, составившего описание местоположения границ объекта
 Дата 06.12.2023г.

Схема расположения

ВЛ 35 кВ Луцполово - Елизаветинская с отпайками (ВЛ 35 кВ Высокая-1)

Адрес: Денинградская обл., Всеволожский р-н, от ПС-365 в н.п.Луцполово на северо-восток, через р.Охта Пинполовка, мимо н.п.Вартемяги, Колясово, Скотное, Кавголово, Ниж.Осельки к ПС-604 между н.п.Верхние Осельки и Нижние Осельки

Лист 9



Масштаб 1:5000

Используемые условные знаки и обозначения:

- граница зоны публичного сервитута
- граница муниципальных образований;
- граница кадастрового квартала;
- 47:07:0153001 - номер кадастрового квартала;
- граница земельного участка;
- :71 - номер земельного участка, учтенного в ЕГРН;
- границы объекта, для которого устанавливается публичный сервитут.



Подпись (Лысиков Н.Е.)
 Место для отписки репутации, составившего
 описание местоположения границ объекта
 Дата 06.12.2023г.