

ЛЕНИНГРАДСКИЙ ОБЛАСТНОЙ КОМИТЕТ ПО УПРАВЛЕНИЮ
ГОСУДАРСТВЕННЫМ ИМУЩЕСТВОМ
(ЛЕНОБЛКОМИМУЩЕСТВО)

РАСПОРЯЖЕНИЕ

30 декабря 2021 года

№ 1859

Санкт-Петербург

**Об утверждении государственному бюджетному учреждению
Ленинградской области «Ленинградское областное учреждение
кадастровой оценки», подведомственному Ленинградскому областному
комитету по управлению государственным имуществом,
государственного задания, финансируемого за счет средств областного
бюджета Ленинградской области на 2022 год и плановый период 2023 и
2024 годов**

В соответствии с пунктами 3 и 4 статьи 69.2 Бюджетного кодекса Российской Федерации, во исполнение постановления Правительства Ленинградской области от 30 декабря 2015 года № 543 «Об утверждении Положения о формировании государственного задания на оказание государственных услуг (выполнение работ) государственными учреждениями Ленинградской области, Положения о финансовом обеспечении выполнения государственного задания на оказание государственных услуг (выполнение работ) государственными учреждениями Ленинградской области и признании утратившими силу отдельных постановлений Правительства Ленинградской области»:

1. Утвердить государственному бюджетному учреждению Ленинградской области «Ленинградское областное учреждение кадастровой

оценки» (далее – ГБУ ЛО «ЛенКадОценка»), подведомственному Ленинградскому областному комитету по управлению государственным имуществом (далее – комитет), государственное задание, финансируемое за счет средств областного бюджета Ленинградской области на 2022 год и плановый период 2023 и 2024 годов (далее – государственное задание), согласно приложению к настоящему распоряжению.

2. ГБУ ЛО «ЛенКадОценка»:

2.1. Разместить государственное задание на официальном сайте в информационно-телекоммуникационной сети «Интернет» (далее – сеть «Интернет») по размещению информации о государственных и муниципальных учреждениях (www.bus.gov.ru) в сроки и в соответствии с порядком, установленными Министерством финансов Российской Федерации.

2.2. Ежеквартально представлять отчет об исполнении государственного задания в срок до 15 числа месяца, следующего за отчетным кварталом, с приложением пояснительной записки с обоснованием причин невыполнения государственного задания (в случае невыполнения государственного задания).

2.3. По итогам финансового года разместить отчет об исполнении государственного задания за отчетный год на официальном сайте в сети «Интернет» по размещению информации о государственных и муниципальных учреждениях (www.bus.gov.ru) в сроки и в соответствии с порядком, установленными Министерством финансов Российской Федерации.

3. Начальнику отдела финансового контроля, учета и информационного обеспечения обеспечить размещение на официальном сайте комитета в сети «Интернет» в срок не позднее 5 дней со дня размещения государственного задания на официальном сайте в сети «Интернет» по размещению информации о государственных и муниципальных учреждениях (www.bus.gov.ru).

4. Начальнику отдела распоряжения и контроля за использованием земельных ресурсов комитета, начальнику отдела учета государственного имущества комитета ежеквартально проводить анализ выполнения государственного задания в части, относящейся к компетенции вверенных отделов.

5. Контроль за исполнением настоящего распоряжения возложить на заместителя председателя комитета Б.В. Яровенко.

Первый заместитель
председателя комитета



А.А. Бочуров

ГОСУДАРСТВЕННОЕ ЗАДАНИЕ N

Коды


на 2022 год и на плановый период 2023 и 2024 годов

Наименование государственного учреждения Ленинградской области (обособленного подразделения)	Государственное бюджетное учреждение Ленинградской области "Ленинградское областное учреждение кадастровой оценки"	05060001
Вид деятельности государственного учреждения Ленинградской области (обособленного подразделения)	Осуществление государственной кадастровой оценки	01.01.2022
Дата начала действия		
Дата окончания действия <1>		
Код по сводному реестру		
По ОКВЭД		
По ОКВЭД		
По ОКВЭД		
По ОКВЭД		

1. Наименование государственной услуги

Представление в федеральный орган исполнительной власти, осуществляющий государственные кадастровый учет и регистрацию прав, информации, необходимой для ведения Единого государственного реестра недвижимости

Код по общероссийскому базовому перечню или Региональному перечню



2. Категории потребителей государственной услуги

Физические и юридические лица, органы государственной власти и местного самоуправления

3. Показатели, характеризующие объем и(или) качество государственной услуги

3.1. Показатели, характеризующие качество государственной услуги <3>

Уникальный номер реестровой записи <4>	Показатель, характеризующий содержание государственной услуги (по справочникам)			Показатель, характеризующий условия (формы) оказания государственной услуги (по справочникам)		Показатель качества государственной услуги (наименование показателя) <4>	Показатель качества государственной услуги		Значение показателя качества государственной услуги			
	(наименование показателя) <4>	(наименование показателя) <4>	(наименование показателя) <4>	(наименование показателя) <4>	(наименование показателя) <4>		единица измерения	код по ОКЕИ <5>	2022 год (очередной финансовый год)	2023 год (1-й год планового периода)	2024 год (2-й год планового периода)	
1										10	11	12

841100.Р.50.0.9.1.0 001001	Представление в федеральный орган исполнительной власти, осуществляющий государственный кадастровый учет и государственную регистрацию прав, имеющейся в распоряжении бюджетного учреждения информации, необходимой для ведения Единого государственного реестра недвижимости			В электронном виде		Полнота предоставления информации	баллы	10	10	10
-------------------------------	---	--	--	--------------------	--	-----------------------------------	-------	----	----	----

3.2. Показатели, характеризующие объем государственной услуги

Уникальный номер реестровой записи <4>	Показатель, характеризующий содержание государственной услуги (по справочникам)	Показатель, характеризующий условия (формы) оказания государственной услуги (по справочникам)	Показатель объема государственной услуги	Значение показателя объема государственной услуги	Размер платы (цена, тариф) <4>							
					единица измерения	2022 год (очередной финансовый год)	2023 год (1-й год планового периода)	2024 год (2-й год планового периода)	2022 год (очередной финансовый год)	2023 год (1-й год планового периода)	2024 год (2-й год планового периода)	
1	(наименование показателя) <4>	(наименование показателя) <4>	(наименование показателя) <4>	8	9	7	Ед.	50	50	0,00	0,00	0,00
841100.Р.50.0.9.1.001001	Представление в федеральный орган исполнительной власти, осуществляющий государственный кадастровый учет и государственную регистрацию прав, имеющейся в распоряжении бюджетного учреждения информации, необходимой для ведения Единого государственного реестра недвижимости	В электронном виде	Объем предоставленной информации	Ед.	50	50	50	50	50	0,00	0,00	0,00

ьной власти, осуществля ющей государстве нный кадастры й учет и государстве нную регистраци ю прав, имеющейся в распоряжен ии бюджетног о учреждения информаци и, необходимо й для ведения Единного государстве нного реестра недвижимо сти																		
--	--	--	--	--	--	--	--	--	--	--	--	--	--	--	--	--	--	--

4. Нормативные правовые акты, устанавливающие размер платы (цену, тариф) либо порядок ее (его) установления

Нормативный правовой акт				
вид	принявший орган	дата	номер	наименование
1	2	3	4	5

5. Порядок оказания государственной услуги

5.1. Нормативные правовые акты, регулирующие порядок оказания государственной услуги

Нормативные правовые акты, регулирующие порядок оказания государственной услуги: Федеральный закон от 03.07.2016 N 237-ФЗ "О государственной кадастровой оценке", Методические указания о государственной кадастровой оценке, утвержденные Приказом Минэкономразвития России от 12.05.2017 N 226, технологический регламент оказания государственных услуг (выполнения работ)

(наименование, номер и дата нормативного правового акта)

5.2. Порядок информирования потенциальных потребителей государственной услуги

Способ информирования	Состав размещаемой информации	Частота обновления информации
1	2	3
1. Размещение информации на официальном сайте ГБУ ЛО «ЛенКадОценка»	Информация о способе и порядке получения государственной услуги	В течение 3 рабочих дней с даты изменения данных

Раздел 2

1. Наименование государственной услуги

Предоставление разъяснений, связанных с определением кадастровой стоимости объектов недвижимости.

Код по общероссийскому базовому перечню или Региональному перечню

2. Категории потребителей государственной услуги

Физические и юридические лица, органы государственной власти и местного самоуправления

3. Показатели, характеризующие объем и(или) качество государственной услуги

3.1. Показатели, характеризующие качество государственной услуги <3>

Уникальный номер реестровой записи <4>	Показатель, характеризующий содержание государственной услуги (по справочникам)	Показатель, характеризующий условия (формы) оказания государственной услуги (по справочникам)				Показатель качества государственной услуги	Значение показателя качества государственной услуги				
		(наименование показателя) <4>	(наименование показателя) <4>	(наименование показателя) <4>	(наименование показателя) <4>		2022 год (очередной финансовый год)	2023 год (1-й год планового периода)	2024 год (2-й год планового периода)		
1	2	3	4	5	6	7	8	9	10	11	12
841100.P.50.09.5.0 001001	Предоставление разъяснений, связанных с определением кадастровой стоимости, в том числе о ее определении, в порядке, предусмотренном законодательством Российской Федерации	(наименование показателя) <4>	(наименование показателя) <4>	(наименование показателя) <4>	(наименование показателя) <4>	В бумажном виде	Полнота предоставления информации	наименование <4> код по ОКЕИ <5>	10	10	10

3.2. Показатели, характеризующие объем государственной услуги

Уникальный номер реестровой записи <4>	Показатель, характеризующий содержание государственной услуги (по справочникам)	Показатель, характеризующий условия (формы) оказания государственной услуги (по справочникам)	Показатель объема государственной услуги	Значение показателя объема государственной услуги			Размер платы (цена, тариф) <4>		
				(наименование)	2022 год	2023 год		2024 год	
			единица	2022 год	2023 год	2024 год	2022 год	2023 год	2024 год

	(наимен ование показат еля) <4>	(наимен ование показат еля) <4>	(наимен ование показат еля) <4>	(наимен ование показат еля) <4>	(наимен ование показат еля) <4>	(наимен ование показат еля) <4>	оление показат еля) <4>	измерения		(очеред ной финансо вый год)	(1-й год планового периода)	(2-й год планового периода)	(очеред ной финансо вый год)	(1-й год планового периода)	(2-й год планового периода)
								наимен ование <4>	код по ОКЕИ <5>						
1	2	3	4	5	6	7	8	9	10	11	12	13	14	15	
841100.Р.50.0.9.5.0001001	Предоставл ение разъяснени й, связанных с определени ем кадастрово й стоимости, в том числе о ее определени и, в порядке, предусмотр енном законодате лем Российской Федерации			В бумажном виде		Объем представле нной информации	ед		100	100	100	0,00	0,00	0,00	

4. Нормативные правовые акты, устанавливающие размер платы (цену, тариф) либо порядок ее (его) установления

Нормативный правовой акт				
вид	принявший орган	дата	номер	наименование
1	2	3	4	5

5. Порядок оказания государственной услуги

5.1. Нормативные правовые акты, регулирующие порядок оказания государственной услуги

Нормативные правовые акты, регулирующие порядок оказания государственной услуги: Федеральный закон от 03.07.2016 N 237-ФЗ "О государственной кадастровой оценке", Методические указания о государственной кадастровой оценке, утвержденные Приказом Минэкономразвития России от 12.05.2017 N 226, технологический регламент оказания государственных услуг (выполнения работ)

(наименование, номер и дата нормативного правового акта)

5.2. Порядок информирования потенциальных потребителей государственной услуги

Способ информирования	Состав размещаемой информации	Частота обновления информации
1	2	3
1. Размещение информации на официальном сайте ГБУ ЛО «ЛенКадОценка»	Информация о способе и порядке получения государственной услуги	В течение 3 рабочих дней с даты изменения данных

Раздел 3

1. Наименование государственной услуги

Предоставление разъяснений, связанных с определением кадастровой стоимости объектов недвижимости.

Код по общероссийскому базовому перечню или Региональному перечню

2. Категории потребителей государственной услуги

физические и юридические лица, органы государственной власти и местного самоуправления

3. Показатели, характеризующие объем и(или) качество государственной услуги

3.1. Показатели, характеризующие качество государственной услуги <3>

Уникальный	Показатель, характеризующий	Показатель,	Показатель качества	Значение показателя качества

	ование показат еля) <4>	ование показат еля) <4>	ование показат еля) <4>	ование показат еля) <4>	ование показат еля) <4>	ование показат еля) <4>	ование показат еля) <4>	показат еля) <4>	наимен ование <4>	код по ОКЕИ <5>	ной финансо вый год)	планового периода)	планового периода)	планового периода)
1	2	3	4	5	6	7	8	9	10	11	12	13	14	15
841100.Р. 50.0.9.6.00 01001	Предостав ление разъяснени й, связанных с определени ем кадастрово й стоимости, в том числе о ее определени и, в порядке, предусмотр енном законодатель ством Российской Федерации			В электронно м виде		Объем представле нной информаци и	ед		100	100	100	0,00	0,00	0,00

4. Нормативные правовые акты, устанавливающие размер платы (цену, тариф) либо порядок ее (его) установления

Нормативный правовой акт				
вид	принявший орган	дата	номер	наименование
1	2	3	4	5

5. Порядок оказания государственной услуги

5.1. Нормативные правовые акты, регулирующие порядок оказания государственной услуги

Нормативные правовые акты, регулирующие порядок оказания государственной услуги: Федеральный закон от 03.07.2016 N 237-ФЗ "О государственной кадастровой оценке", Методические указания о государственной кадастровой оценке, утвержденные Приказом Минэкономразвития России от 12.05.2017 N 226, технологический регламент оказания государственных услуг (выполнения работ)

(наименование, номер и дата нормативного правового акта)

5.2. Порядок информирования потенциальных потребителей государственной услуги

Способ информирования	Состав размещаемой информации	Частота обновления информации
1	2	3
1. Размещение информации на официальном сайте ГБУ ЛО «ЛенКадОценка»	Информация о способе и порядке получения государственной услуги	В течение 3 рабочих дней с даты изменения данных

Раздел 4

1. Наименование государственной услуги

Рассмотрение обращений, связанных с наличием ошибок, допущенных при определении кадастровой стоимости.

Код по общероссийскому базовому перечню или Региональному перечню

2. Категории потребителей государственной услуги

физические и юридические лица, органы государственной власти и местного самоуправления

3. Показатели, характеризующие объем и(или) качество государственной услуги

3.1. Показатели, характеризующие качество государственной услуги <3>

Уникальный	Показатель, характеризующий	Показатель,	Показатель качества	Значение показателя качества

номер реестровой записи <4>	содержание государственной услуги (по справочникам)	характеризующий условия (формы) оказания государственной услуги (по справочникам)			государственной услуги		государственной услуги													
		(наименование показателя) <4>	(наименование показателя) <4>	(наименование показателя) <4>	(наименование показателя) <4>	единица измерения	2022 год (очередной финансовый год)	2023 год (1-й год планового периода)	2024 год (2-й год планового периода)											
										наименование <4>	код по ОКЕИ <5>									
1																				
841100.P.50.0.9.7.0 001001	Рассмотрение обращений об исправлении ошибок, допущенных при определении кадастровой стоимости																			

3.2. Показатели, характеризующие объем государственной услуги

Уникальный номер реестровой записи	Показатель, характеризующий содержание государственной услуги (по справочникам)	Показатель, характеризующий условия оказания государственной услуги (по справочникам)	Показатель объема государственной услуги	Значение показателя объема государственной услуги	Размер платы (цена, тариф) <4>

<4>	справочникам)				единица измерения наименование <4>	код по ОКЕИ <5>	2022 год (очередной финансовый год)	2023 год (1-й год планового периода)	2024 год (2-й год планового периода)	2022 год (очередной финансовый год)	2023 год (1-й год планового периода)	2024 год (2-й год планового периода)
	(наименование показателя) <4>	(наименование показателя) <4>	(наименование показателя) <4>	(наименование показателя) <4>								
	2	3	4	5								
1	841100.Р.50.0.9.7.00101001	Рассмотрение обращений об исправлении ошибок и опечаток, допущенных при определении кадастровой стоимости	В электронном виде	Количество рассмотренных обращений, связанных с наличием ошибок, допущенных при определении кадастровой стоимости	ед	100	100	100	0,00	0,00	0,00	
						100	100	100	0,00	0,00	0,00	
						100	100	100	0,00	0,00	0,00	

4. Нормативные правовые акты, устанавливающие размер платы (цену, тариф) либо порядок ее (его) установления

Нормативный правовой акт				
вид	принявший орган	дата	номер	наименование
1	2	3	4	5

5. Порядок оказания государственной услуги

5.1. Нормативные правовые акты, Нормативные правовые акты, регулирующие порядок оказания государственной услуги: Федеральный закон от

регулирующие порядок оказания государственной услуги

03.07.2016 N 237-ФЗ "О государственной кадастровой оценке", Методические указания о государственной кадастровой оценке, утвержденные Приказом Минэкономразвития России от 12.05.2017 N 226, технологический регламент оказания государственных услуг (выполнения работ)

(наименование, номер и дата нормативного правового акта)

5.2. Порядок информирования потенциальных потребителей государственной услуги

Способ информирования	Состав размещаемой информации	Частота обновления информации
1	2	3
1. Размещение информации на официальном сайте ГБУ ЛО «ЛенКадОценка»	Информация о способе и порядке получения государственной услуги	В течение 3 рабочих дней с даты изменения данных

Раздел 5

1. Наименование государственной услуги

Рассмотрение обращений, связанных с наличием ошибок, допущенных при определении кадастровой стоимости.

Код по общероссийскому базовому перечню или Региональному перечню

2. Категории потребителей государственной услуги

физические и юридические лица, органы государственной власти и местного самоуправления

3. Показатели, характеризующие объем и(или) качество государственной услуги

3.1. Показатели, характеризующие качество государственной услуги <3>

Уникальный	Показатель, характеризующий	Показатель,	Показатель качества	Значение показателя качества
------------	-----------------------------	-------------	---------------------	------------------------------

номер реестровой записи <4>	содержание государственной услуги (по справочникам)	характеризующий условия (формы) оказания государственной услуги (по справочникам)		характеризующий условия (формы) оказания государственной услуги (по справочникам)	государственной услуги			государственной услуги			
		(наименование показателя) <4>	(наименование показателя) <4>		(наименование показателя) <4>	(наименование показателя) <4>	единица измерения	2022 год (очередной финансовый год)	2023 год (1-й год планового периода)	2024 год (2-й год планового периода)	
1	2	3	4	5	6	7	8	9	10	11	12
841100.P.50.0.9.8.0 001001	Рассмотрение обращений об исправлении ошибок, допущенных при определении кадастровой стоимости	(наименование показателя) <4>	(наименование показателя) <4>	В бумажном виде		Срок рассмотрения обращений и исправления ошибок, допущенных при определении кадастровой стоимости	баллы		10	10	10

3.2. Показатели, характеризующие объем государственной услуги

Уникальный номер реестровой записи	Показатель, характеризующий содержание государственной услуги (по справочникам)	Показатель, характеризующий условия оказания государственной услуги (по справочникам)	Показатель объема государственной услуги	Значение показателя объема государственной услуги	Размер платы (цена, тариф)
					<4>

<4>	справочникам)				(наименование показателя) <4>	единица измерения код по ОКЕИ <5>	2022 год (очередной финансовый год)			2023 год (1-й год планового периода)			2024 год (2-й год планового периода)		
	наименование показателя) <4>		наименование показателя) <4>				наименование показателя) <4>		наименование показателя) <4>		наименование показателя) <4>		наименование показателя) <4>		
	2	3	4	5			6	7	8	9	10	11	12	13	14
1	84100.Р.50.0.9.8.0001001	Рассмотрение обращений об исправлении ошибок, допущенных при определении кадастровой стоимости		В бумажном виде	Количество рассмотренных обращений, связанных с наличием ошибок, допущенных при определении кадастровой стоимости	ед.			100	100	100	0,00	0,00	0,00	

4. Нормативные правовые акты, устанавливающие размер платы (цену, тариф) либо порядок ее (его) установления

Нормативный правовой акт				
вид	принявший орган	дата	номер	наименование
1	2	3	4	5

5. Порядок оказания государственной услуги

5.1. Нормативные правовые акты, регулирующие порядок оказания государственной услуги

Нормативные правовые акты, регулирующие порядок оказания государственной услуги: Федеральный закон от 03.07.2016 N 237-ФЗ "О государственной кадастровой оценке", Методические указания о государственной кадастровой оценке, утвержденные Приказом Минэкономразвития России от 12.05.2017 N 226, технологический регламент оказания государственных услуг (выполнения работ)

(наименование, номер и дата нормативного правового акта)

5.2. Порядок информирования потенциальных потребителей государственной услуги

Способ информирования	Состав размещаемой информации	Частота обновления информации
1	2	3
1. Размещение информации на официальном сайте ГБУ ЛО «ЛенКадОценка»	Информация о способе и порядке получения государственной услуги	В течение 3 рабочих дней с даты изменения данных

1. Наименование государственной услуги

Хранение копий отчетов и документов, формируемых в ходе определения кадастровой

Раздел 6

Код по общероссийскому базовому перечню или

стоимости.

2. Категории потребителей государственной услуги

физические и юридические лица, органы государственной власти и местного самоуправления

Региональному перечню

3. Показатели, характеризующие объем и(или) качество государственной услуги

3.1. Показатели, характеризующие качество государственной услуги

Уникальный номер реестровой записи <4>	Показатель, характеризующий содержание государственной услуги (по справочникам)	Показатель, характеризующий условия оказания государственной услуги (по справочникам)		Показатель качества государственной услуги		Значение показателя качества государственной услуги						
		(наименование показателя) <4>	(наименование показателя) <4>	(наименование показателя) <4>	единица измерения	2022 год (очередной финансовый год)	2023 год (1-й год планового периода)	2024 год (2-й год планового периода)				
1												
841100.P.50.0.1.1.10 0001001	Хранение копий отчетов об итогах государственной кадастровой оценки и иных документов, формируемых в ходе определения кадастровой стоимости	В электронном виде	Соблюдение требований к хранению документов	баллы	код по ОКЕИ <5>	5	5	5	10	11	12	5

3.2. Показатели, характеризующие объем государственной услуги

Уникальный номер реестровой записи <4>	Показатель, характеризующий содержание государственной услуги (по справочникам)			Показатель, характеризующий условия оказания государственной услуги (по справочникам)		Показатель объема государственной услуги		Значение показателя объема государственной услуги				Размер платы (цена, тариф) <4>		
	(наименование показателя) <4>	(наименование показателя) <4>	(наименование показателя) <4>	(наименование показателя) <4>	(наименование показателя) <4>	единица измерения	2022 год (очередной финансовый год)	2023 год (1-й год планового периода)	2024 год (2-й год планового периода)	2022 год (очередной финансовый год)	2023 год (1-й год планового периода)	2024 год (2-й год планового периода)	2022 год (очередной финансовый год)	2023 год (1-й год планового периода)
1	2	3	4	5	6	7	8	9	10	11	12	13	14	15
841100.Р.50.0.1.100001001	Хранение копий отчетов об итогах государственной кадастровой оценки и иных документов, формируемых в ходе определения кадастровой стоимости			В электронном виде		Объем хранящейся информации	Гб		50	50	50	0,00	0,00	0,00

4. Нормативные правовые акты, устанавливающие размер платы (цену, тариф) либо порядок ее (его) установления

Нормативный правовой акт				
вид	принявший орган	дата	номер	наименование
1	2	3	4	5

5. Порядок оказания государственной услуги

5.1. Нормативные правовые акты, регулирующие порядок оказания государственной услуги

Нормативные правовые акты, регулирующие порядок оказания государственной услуги: Федеральный закон от 03.07.2016 N 237-ФЗ "О государственной кадастровой оценке", Методические указания о государственной кадастровой оценке, утвержденные Приказом Минэкономразвития России от 12.05.2017 N 226, технологический регламент оказания государственных услуг (выполнения работ)

(наименование, номер и дата нормативного правового акта)

5.2. Порядок информирования потенциальных потребителей государственной услуги

Способ информирования	Состав размещаемой информации	Частота обновления информации
1	2	3
1. Размещение информации на официальном сайте ГБУ ЛО «ЛенКадОценка»	Информация о способе и порядке получения государственной услуги	В течение 3 рабочих дней с даты изменения данных

1. Наименование государственной услуги

Хранение копий документов и материалов, использованных при определении кадастровой стоимости

Код по общероссийскому базовому перечню или Региональному перечню

2. Категории потребителей государственной услуги

физические и юридические лица, органы государственной власти и местного самоуправления

3. Показатели, характеризующие объем и (или) качество государственной услуги

3.1. Показатели, характеризующие качество государственной услуги <3>

Уникальный номер реестровой записи <4>	Показатель, характеризующий содержание услуги (по справочникам)			Показатель, характеризующий условия (формы) оказания государственной услуги (по справочникам)		Показатель качества государственной услуги		Значение показателя качества государственной услуги			
	(наименование показателя) <4>	(наименование показателя) <4>	(наименование показателя) <4>	(наименование показателя) <4>	(наименование показателя) <4>	единица измерения	код по ОКЕИ <5>	2022 год (очередной финансовый год)	2023 год (1-й год планового периода)	2024 год (2-й год планового периода)	
1	2	3	4	5	6	7	8	9	10	11	12
841100.Р.50.0.9.11 0001001	Хранение копий документов и	В электронно	Соблюдени	е	баллы	5	5	5	5	5	5

	материалов, которые были использованы для целей определения кадастровой стоимости				м виде		требований к хранению копий документов			
--	---	--	--	--	--------	--	--	--	--	--

3.2. Показатели, характеризующие объем государственной услуги

Уникальный номер реестровой записи <4>	Показатель, характеризующий содержание государственной услуги (по справочникам)	Показатель, характеризующий условия оказания государственной услуги (по справочникам)	Показатель объема государственной услуги		Значение показателя объема государственной услуги				Размер платы (цена, тариф) <4>				
			(наименование показателя) <4>	единица измерения	2022 год (очередной финансовый год)	2023 год (1-й год планового периода)	2024 год (2-й год планового периода)	2022 год (очередной финансовый год)	2023 год (1-й год планового периода)	2024 год (2-й год планового периода)			
1					7	8	9	10	11	12	13	14	15
841100.Р.50.0.9.110.001001	Хранение копий документов и материалов, которые были использованы для целей определения кадастровой стоимости	В электронном виде	Объем хранящейся информации	Гб	50	50	50	50	50	50	0,00	0,00	0,00

4. Нормативные правовые акты, устанавливающие размер платы (цену, тариф) либо порядок ее (его) установления

Нормативный правовой акт				
вид	принявший орган	дата	номер	наименование
1	2	3	4	5

5. Порядок оказания государственной услуги

5.1. Нормативные правовые акты, регулирующие порядок оказания государственной услуги

Нормативные правовые акты, регулирующие порядок оказания государственной услуги: Федеральный закон от 03.07.2016 N 237-ФЗ "О государственной кадастровой оценке", Методические указания о государственной кадастровой оценке, утвержденные Приказом Минэкономразвития России от 12.05.2017 N 226, технологический регламент оказания государственной услуги (выполнения работ)

(наименование, номер и дата нормативного правового акта)


5.2. Порядок информирования потенциальных потребителей государственной услуги

Способ информирования	Состав размещаемой информации	Частота обновления информации
1	2	3
1. Размещение информации на официальном сайте ГБУ ЛО «ЛенКадОценка»	Информация о способе и порядке получения государственной услуги	В течение 3 рабочих дней с даты изменения данных

Раздел 8

Хранение копий документов и материалов, использованных при определении кадастровой стоимости.

1. Наименование государственной услуги



Код по
общероссийско
му базовому
перечню или
Региональному
перечню

2. Категории потребителей государственной услуги

физические и юридические лица, органы государственной власти и местного самоуправления

3. Показатели, характеризующие объем и(или) качество государственной услуги

3.1. Показатели, характеризующие качество государственной услуги <3>

Уникальный номер реестровой записи <4>	Показатель, характеризующий содержание услуги (по справочникам)			Показатель, характеризующий условия (формы) оказания государственной услуги (по справочникам)		Показатель качества государственной услуги			Значение показателя качества государственной услуги			
	(наименование показателя) <4>	(наименование показателя) <4>	(наименование показателя) <4>	(наименование показателя) <4>	(наименование показателя) <4>	(наименование показателя) <4>	единица измерения	код по ОКЕИ	2022 год (очередной финансовый год)	2023 год (1-й год планового периода)	2024 год (2-й год планового периода)	
1	<4>	<4>	<4>	<4>	<4>	<4>	<4>	<4>		10	11	12

4. Нормативные правовые акты, устанавливающие размер платы (цену, тариф) либо порядок ее (его) установления

Нормативный правовой акт				
вид	принявший орган	дата	номер	наименование
1	2	3	4	5

5. Порядок оказания государственной услуги

5.1. Нормативные правовые акты, регулирующие порядок оказания государственной услуги

Нормативные правовые акты, регулирующие порядок оказания государственной услуги: Федеральный закон от 03.07.2016 N 237-ФЗ "О государственной кадастровой оценке", Методические указания о государственной кадастровой оценке, утвержденные Приказом Минэкономразвития России от 12.05.2017 N 226, технологический регламент оказания государственных услуг (выполнения работ)

(наименование, номер и дата нормативного правового акта)

5.2. Порядок информирования потенциальных потребителей государственной услуги

Способ информирования	Состав размещаемой информации	Частота обновления информации
1	2	3
1. Размещение информации на официальном сайте ГБУ ЛО «ЛенКадОценка»	Информация о способе и порядке получения государственной услуги	В течение 3 рабочих дней с даты изменения данных

Часть II. Сведения о выполняемых работах <2>
Раздел 1

1. Наименование работы

Определение кадастровой стоимости объектов недвижимости в соответствии со статьей 14 Федерального закона от 03.07.2016 № 237-ФЗ «О государственной кадастровой оценке»

Код по общероссийскому базовому перечню или Региональному перечню

2. Категории потребителей работы

физические и юридические лица, органы государственной власти и местного самоуправления

3. Показатели, характеризующие объем и(или) качество работы

3.1. Показатели, характеризующие качество работы <3>

Уникальный номер реестровой записи <4>	Показатель, характеризующий содержание работы (по справочникам)	Показатель, характеризующий условия (формы) выполнения работы (по справочникам)	Показатель качества работы		Значение показателя качества работы				
			(наименование показателя) <4>	(наименование показателя) <4>	единица измерения	2022 год (очередной финансовый год)	2023 год (1-й год планового периода)	2024 год (2-й год планового периода)	
1	(наименование показателя) <4>	(наименование показателя) <4>	наименование <4>	код по ОКЕИ <5>					
			7	8	9	10	11	12	

841100.P.5 0.1.9.13000 1001	Определение кадастровой стоимости объектов недвижимости в рамках государственной кадастровой оценки			В электронном виде		Точность определения кадастровой стоимости	Процент	не менее 90	не менее 90	не менее 90
-----------------------------------	---	--	--	--------------------	--	--	---------	-------------	-------------	-------------

3.2. Показатели, характеризующие объем работы

Уникальный номер реестровой записи <4>	Показатель, характеризующий содержание работы	Показатель, характеризующий условия (формы) выполнения работы (по справочникам)	Показатель объема работы				Значение показателя объема работы	Размер платы (цена, тариф) <6>			
			(наименование показателя) <4>	единица измерения наименование <4>	описание работы	описание работы					
1	(наименование показателя) <4>	(наименование показателя) <4>	(наименование показателя) <4>	код по ОКЕИ <5>	описание работы	2022 год (очередной финансовый год)	2022 год (очередной финансовый год)	2023 год (1-й год планового периода)	2023 год (1-й год планового периода)	2024 год (2-й год планового периода)	2024 год (2-й год планового периода)
						11	14	15	15	16	16

	ея) <4>	ея) <4>	показа теля) <4>	ея) <4>	ля) <4>	7	8	9	10	11	12	13	14	а) 15	а) 16
1	841100.Р. 50.1.9.140 001001	Определены стоимость объектов недвижимости в рамках государственной кадастровой оценки		В бумажном виде	Количество объектов недвижимости, для которых определена кадастровая стоимость	Единица				1 361 166	2 053 255	0	0,00	0,00	0,00

Раздел 3

Код по общероссийскому базовому перечню или Региональному перечню

Сбор, обработка, систематизация и накопление информации при определении кадастровой стоимости

физические и юридические лица, органы государственной власти и местного самоуправления

1. Наименование работы

2. Категории потребителей работы

3. Показатели, характеризующие объем и(или) качество работы

3.1. Показатели, характеризующие качество работы <3>


Уникальный номер реестровой записи <4>	Показатель, характеризующий содержание работы (по справочникам)	Показатель, характеризующий условия выполнения работы (по справочникам)				Показатель качества работы		Значение показателя качества работы			
		(наименование показателя) <4>	(наименование показателя) <4>	(наименование показателя) <4>	(наименование показателя) <4>	(наименование показателя) <4>	единица измерения	2022 год (очередной финансовый год)	2023 год (1-й год планового периода)	2024 год (2-й год планового периода)	
1	2	3	4	5	6	7	8	9	10	11	12
841100.P.5 0.1.9.16000 1001	Сбор, обработка, систематизация и накопление информации, необходимой для определения кадастровой стоимости, в том числе о данных рынка недвижимости, также информации, использованной при проведении государственной кадастровой оценки и формируемой в результате ее проведения	(наименование показателя) <4>	(наименование показателя) <4>	В бумажном виде	(наименование показателя) <4>	Достоверность собранной информации	Балл		10	10	10

3.2. Показатели, характеризующие объем работы

Уникал	Показатель,	Показатель объема работы	Значение показателя объема	Размер платы (цена,
--------	-------------	--------------------------	----------------------------	---------------------

льный номер реестровой записи <4>	характеризующий содержание работы		характеризующий условия выполнения работы (по справочникам)		характеризующий работы				работы				тариф) <6>					
	наименование показателя <4>	наименование показателя <4>	наименование показателя <4>	наименование показателя <4>	(наименование показателя <4>	единица измерения	описание работы	2022 год (очередной финансовый год)	2023 год (1-й год планового периода)	2024 год (2-й год планового периода)	2022 год (очередной финансовый год)	2023 год (1-й год планового периода)	2024 год (2-й год планового периода)	2022 год (очередной финансовый год)	2023 год (1-й год планового периода)	2024 год (2-й год планового периода)		
1	2	3	4	5	6	7	8	9	10	11	12	13	14	15	16	0,00	0,00	0,00
841100.Р.50.1.9.160001001	Сбор, обработка, систематизация и накопление информации, необходимой для определения кадастровой стоимости, в том числе о данных рынка недвижимости, а также информации, использованной при проведении государственной кадастровой оценки и формируемой в результате ее проведения	наименование показателя <4>	наименование показателя <4>	В бумажном виде	наименование показателя <4>	Объем собранной информации	Единица			2 053 267	503 382	2 335 809	0,00	0,00	0,00			

Раздел 4



1. Наименование работы
Сбор, обработка, систематизация и накопление информации при определении кадастровой стоимости
Код по общероссийскому базовому перечню или Региональному перечню

2. Категории потребителей работы
физические и юридические лица, органы государственной власти и местного самоуправления

3. Показатели, характеризующие объем и(или) качество работы

3.1. Показатели, характеризующие качество работы <3>

Уникальный номер реестровой записи <4>	Показатель, характеризующий содержание работы (по справочникам)			Показатель, характеризующий условия (формы) выполнения работы (по справочникам)		Показатель качества работы		Значение показателя качества работы			
	(наименование показателя) <4>	(наименование показателя) <4>	(наименование показателя) <4>	(наименование показателя) <4>	(наименование показателя) <4>	единица измерения	код по ОКЕИ <5>	2022 год (очередной финансовый год)	2023 год (1-й год планового периода)	2024 год (2-й год планового периода)	
1									10	11	12

841100.P.5 0.1.9.17000 1001	Сбор, обработка, систематизация и накопление информации, необходимой для определения кадастровой стоимости, в том числе о данных рынка недвижимости, а также информации, использованной при проведении государственной кадастровой оценки и формируемой в результате ее проведения					В электронном виде	Достоверность собранной информации	Балл			10	10	10
-----------------------------------	--	--	--	--	--	--------------------	------------------------------------	------	--	--	----	----	----

3.2. Показатели, характеризующие объем работы

Уникальный номер реестровой записи <4>	Показатель, характеризующий содержание работы	Показатель, характеризующий условия (формы) выполнения работы (по справочникам)	Показатель объема работы		Значение показателя объема работы	Размер платы (цена, тариф) <6>			
			(наименование показателя) <4>	единица измерения наименование <4>		описание работы	2022 год (очередной финансовый год)	2023 год (1-й год планового периода)	2024 год (2-й год планового периода)
	(наименование показателя) <4>	(наименование показателя) <4>	(наименование показателя) <4>	единица измерения наименование <4>	описание работы	2022 год (очередной финансовый год)	2023 год (1-й год планового периода)	2024 год (2-й год планового периода)	2024 год (2-й год планового периода)
	(наименование показателя) <4>	(наименование показателя) <4>	(наименование показателя) <4>	код по ОКЕИ <5>					

1	841100.Р. 50.1.9.170 001001	Сбор, обработка, систематизация и накопление информации, необходимой для определения кадастровой стоимости, в том числе о данных рынка недвижимости, а также информации, использованной при проведении государственной кадастровой оценки и формируемой в результате ее проведения	<4>	3	<4>	<4>	4	5	<4>	6	<4>	7	8	9	10	11	12	13	14	15	16
				В электронном виде		Объем собранной информации и	Г6									10	10	70	0,00	0,00	0,00

Раздел 5

1. Наименование работы

Определение кадастровой стоимости объектов недвижимости в соответствии со статьей 16 Федерального закона от 03.07.2016 № 237-ФЗ «О государственной кадастровой оценке»

Код по общероссийскому базовому перечню или Региональному перечню

2. Категории потребителей работы

физические и юридические лица, органы государственной власти и местного самоуправления

3. Показатели, характеризующие объем и(или) качество работы

3.1. Показатели, характеризующие качество работы <3>

Уникальный номер реестровой записи <4>	Показатель, характеризующий содержание работы (по справочникам)				Показатель, характеризующий условия (формы) выполнения работы (по справочникам)		Показатель качества работы		Значение показателя качества работы			
	(наименование показателя) <4>	(наименование показателя) <4>	(наименование показателя) <4>	(наименование показателя) <4>	(наименование показателя) <4>	(наименование показателя) <4>	единица измерения	наименование <4>	код по ОКЕИ <5>	2022 год (очередной финансовый период)	2023 год (1-й год планового периода)	2024 год (2-й год планового периода)
1	2	3	4	5	6	7	8	9		10	11	12
841100.P.5 0.1.9.18000 1001	Определение кадастровой стоимости вновь учтенных объектов недвижимости, ранее учтенных объектов недвижимости в случае внесения в Единый государственный реестр недвижимости сведений о них и объектов недвижимости, в отношении которых произошло изменение их количественных и (или) качественных характеристик, в период между датой проведения последней государственной			В электронном виде		Точность определенной кадастровой стоимости	Процент			не менее 90	не менее 90	не менее 90

	кадастровой оценки и датой проведения очередной государственной оценки.													
--	---	--	--	--	--	--	--	--	--	--	--	--	--	--

3.2. Показатели, характеризующие объем работы


Уникальный номер реестровой записи <4>	Показатель, характеризующий содержание работы		Показатель, характеризующий условия выполнения работы (по справочникам)		Показатель объема работы				Значение показателя объема работы				Размер платы (цена, тариф) <6>			
	(наименование показателя) <4>	(наименование показателя) <4>	(наименование показателя) <4>	(наименование показателя) <4>	(наименование показателя) <4>	единица измерения	описание работы	2022 год (очередной финансовый год)	2023 год (1-й год планового периода)	2024 год (2-й год планового периода)	2022 год (очередной финансовый год)	2023 год (1-й год планового периода)	2024 год (2-й год планового периода)	2022 год (очередной финансовый год)	2023 год (1-й год планового периода)	2024 год (2-й год планового периода)
1						наименование <4>	описание работы	2022 год (очередной финансовый год)	2023 год (1-й год планового периода)	2024 год (2-й год планового периода)	2022 год (очередной финансовый год)	2023 год (1-й год планового периода)	2024 год (2-й год планового периода)	2022 год (очередной финансовый год)	2023 год (1-й год планового периода)	2024 год (2-й год планового периода)
						код по ОКЕИ <5>	работы	2022 год (очередной финансовый год)	2023 год (1-й год планового периода)	2024 год (2-й год планового периода)	2022 год (очередной финансовый год)	2023 год (1-й год планового периода)	2024 год (2-й год планового периода)	2022 год (очередной финансовый год)	2023 год (1-й год планового периода)	2024 год (2-й год планового периода)
						наименование <4>		2022 год (очередной финансовый год)	2023 год (1-й год планового периода)	2024 год (2-й год планового периода)	2022 год (очередной финансовый год)	2023 год (1-й год планового периода)	2024 год (2-й год планового периода)	2022 год (очередной финансовый год)	2023 год (1-й год планового периода)	2024 год (2-й год планового периода)
						наименование <4>		2022 год (очередной финансовый год)	2023 год (1-й год планового периода)	2024 год (2-й год планового периода)	2022 год (очередной финансовый год)	2023 год (1-й год планового периода)	2024 год (2-й год планового периода)	2022 год (очередной финансовый год)	2023 год (1-й год планового периода)	2024 год (2-й год планового периода)

841100.Р. 50.1.9.180 001001	Определение кадастровой стоимости вновь учтенных объектов недвижимости, ранее учтенных объектов недвижимости в случае внесения в Единый государственный реестр недвижимости сведений о них и объектов недвижимости, в отношении которых произошло изменение их количественных и (или) качественных характеристик, в период между датой проведения последней государственной кадастровой оценки и датой проведения очередной государственной оценки.	В электронном виде	Количество объектов недвижимости, для которых определена кадастровая стоимость	Ед.	40 000	10 000	100 000	0,00	0,00	0,00	
											0,00

Раздел 6

1. Наименование работы


Определение кадастровой стоимости объектов недвижимости в соответствии со статьей 16 Федерального закона от 03.07.2016 № 237-ФЗ «О государственной кадастровой оценке»



Код по общероссийскому базовому перечню или Региональному перечню

2. Категории потребителей работы

физические и юридические лица, органы государственной власти и местного самоуправления



3. Показатели, характеризующие объем и(или) качество работы

3.1. Показатели, характеризующие качество работы <3>

Уникальный номер реестровой записи <4>	Показатель, характеризующий содержание работы (по справочникам)			Показатель, характеризующий условия (формы) выполнения работы (по справочникам)		Показатель качества работы		Значение показателя качества работы			
	(наименование показателя) <4>	(наименование показателя) <4>	(наименование показателя) <4>	(наименование показателя) <4>	(наименование показателя) <4>	(наименование показателя) <4>	единица измерения	2022 год (очередной финансовый год)	2023 год (1-й год планового периода)	2024 год (2-й год планового периода)	
1	2	3	4	5	6	7	8	9	10	11	12
841100.P.5 0.1.9.15000 1001	Определение кадастровой стоимости вновь учтенных объектов недвижимости, ранее учтенных объектов недвижимости в случае внесения в Единый государственный реестр недвижимости сведений	(наименование показателя) <4>	(наименование показателя) <4>	В бумажном виде	(наименование показателя) <4>	Точность определенной кадастровой стоимости	Процент	код по ОКЕИ <5>	не менее 90	не менее 90	не менее 90

о них и объектов недвижимости, в отношении которых произошло изменение их количественных и (или) качественных характеристик, в период между датой проведения последней государственной кадастровой оценки и датой проведения очередной государственной оценки:																				
--	--	--	--	--	--	--	--	--	--	--	--	--	--	--	--	--	--	--	--	--

3.2. Показатели, характеризующие объем работы

Уникальный номер реестровой записи <4>	Показатель, характеризующий содержание работы	Показатель, характеризующий условия выполнения работы (по справочникам)	Показатель объема работы						Значение показателя объема работы	Размер платы (цена, тариф) <6>									
			(наименование показателя) <4>	(наименование показателя) <4>	(наименование показателя) <4>	единица измерения	код по ОКЕИ <5>	описание работы		2022 год (очередной финансовый год)	2023 год (1-й год планового периода)	2024 год (2-й год планового периода)	2022 год (очередной финансовый год)	2023 год (1-й год планового периода)	2024 год (2-й год планового периода)				
1	(наименование показателя) <4>	(наименование показателя) <4>	(наименование показателя) <4>	наименование <4>	единица измерения	код по ОКЕИ <5>	описание работы	2022 год (очередной финансовый год)	2023 год (1-й год планового периода)	2024 год (2-й год планового периода)	2022 год (очередной финансовый год)	2023 год (1-й год планового периода)	2024 год (2-й год планового периода)	11	12	13	14	15	16

841100.Р. 50.1.9.150 001001	Определение кадастровой стоимости вновь учтенных объектов недвижимости, ранее учтенных объектов недвижимости в случае внесения в Единый государственный реестр недвижимости сведений о них и объектов недвижимости, в отношении которых произошло изменение их количественных и (или) качественных характеристик, в период между датой проведения последней государственной кадастровой оценки и датой проведения очередной государственной оценк		В бумажном виде		Количество объектов недвижимо сти, для которых определена кадастровая стоимость	Единица		40 000	10 000	100 000	0,00	0,00	0,00
-----------------------------------	--	--	-----------------------	--	--	---------	--	--------	--------	---------	------	------	------

Часть III. Прочие сведения о государственном задании <7>

1. Основания (условия и порядок) для досрочного прекращения выполнения государственного задания

- 1.1 Ликвидация (реорганизация) учреждения;
- 1.2 Исключение государственной услуги (работы), предоставляемой учреждением, из ведомственного перечня государственных услуг (работ), оказываемых (выполняемых) государственными учреждениями, подведомственными Ленинградскому областному комитету по управлению государственным имуществом;
- 1.3 Изменение размера бюджетных ассигнований, выделяемых из бюджета Ленинградской области;

1.4 Внесение изменений в нормативные правовые акты, на основании которых сформировано государственное задание;

1.5 Действие обстоятельств непреодолимой силы.

1.6 Порядок досрочного прекращения исполнения государственного задания: по решению учредителя при наличии необходимых условий в соответствии с действующим законодательством.

2. Иная информация, необходимая для выполнения (контроля за выполнением) государственного задания

отсутствует

3. Порядок контроля за выполнением государственного задания

Форма контроля	Периодичность	Органы исполнительной власти Ленинградской области, осуществляющие контроль за оказанием государственных услуг (выполнением работ)
1	2	3
документарная проверка	В течение финансового года по итогам отчетных периодов	Ленинградский областной комитет по управлению государственным имуществом
выездная проверка	Не реже одного раза в три года, а также в случае выявления несоответствий в отчетах или поступления жалоб (претензий) потребителей на качество оказания государственных услуг (выполнения работ)	Ленинградский областной комитет по управлению государственным имуществом

4. Требования к отчетности о выполнении государственного задания
 Форма отчета об исполнении государственного задания

N п/п	Государственная услуга (работа)		Наименование показателя	Единица измерения	Значение, утвержденное в государственном задании на отчетный период	Фактическое значение за отчетный период	Характеристика причин отклонения от запланированных значений
	уникальный номер реестровой записи	содержание условия (формы) оказания (выполнения)					
1							
2							

4.1. Периодичность представления отчетов о выполнении государственного задания
 ежегодно

4.2. Сроки представления отчетов о выполнении государственного задания
 ежеквартально, в срок, установленный Учредителем.

4.2.1. Сроки представления предварительного отчета о выполнении государственного задания
 ежеквартально, в срок, установленный Учредителем.

4.3. Иные требования к отчетности о выполнении государственного задания
 отсутствуют

5. Иные показатели, связанные с выполнением государственного задания
 отсутствуют

 <1> Заполняется в случае досрочного прекращения выполнения государственного задания.

- <2> Формируется при установлении государственного задания на оказание государственной услуги (услуг) и выполнение работы (работ) и содержит требования к оказанию государственной услуги (услуг) и выполнению работы (работ) раздельно по каждой из государственных услуг (работ) с указанием порядкового номера раздела.
- <3> Заполняется в соответствии с показателями, характеризующими качество услуг (работ), установленными в базовых (отраслевых) перечнях государственных и муниципальных услуг и региональном перечне (классификаторе) государственных (муниципальных) услуг и работ, единицы их измерения.
- <4> Заполняется в соответствии с базовыми (отраслевыми) перечнями государственных и муниципальных услуг и региональным перечнем (классификатором) государственных (муниципальных) услуг и работ.
- <5> Заполняется в соответствии с кодом, указанным в базовом (отраслевом) перечне государственных и муниципальных услуг и региональном перечне (классификаторе) государственных (муниципальных) услуг и работ (при наличии).
- <6> Заполняется в случае, если оказание услуг (выполнение работ) осуществляется на платной основе в соответствии с законодательством Российской Федерации в рамках государственного задания. При оказании услуг (выполнении работ) на платной основе сверх установленного государственного задания указанный показатель не формируется.
- <7> Заполняется в целом по государственному заданию.

Обращение № 43-716 от 06.01.2022 21:59

ФИО: Космачев Антон Сергеевич

Город: Не указано

Адрес: г. Не указано ул. Не указано д. Не указано

Индекс: -

Организация-адресат: Ленинградский областной комитет по управлению государственным имуществом

Контактный телефон:

Не указан

Административный округ:

Не указан

Электронный адрес:

fussball_01@mail.ru

Район:

Не указан

Суть вопроса: Не указано

В какие органы государственной власти Вы обращались и когда:

Содержание обращения:

Обращение направлено на имя:

Почтовый адрес заявителя: , , , ,

Подтверждение личности заявителя через ЕСИА: Да

Уважаемый Комитет.

Прошу установить памятник Назарбаеву Нурсултану Абишевичу (род. 6 июля 1940, с. Чемолган, Каскеленский район, Алматинская область, Казахская ССР, СССР) на территории Ленинградской области в 2022 году.

Основание - за заслуги в освоении космоса, космических программах и изучении Вселенной.