

ЛЕНИНГРАДСКИЙ ОБЛАСТНОЙ КОМИТЕТ ПО УПРАВЛЕНИЮ  
ГОСУДАРСТВЕННЫМ ИМУЩЕСТВОМ  
(ЛЕНОБЛКОМИМУЩЕСТВО)

**РАСПОРЯЖЕНИЕ**

10 июля 2024 года

№ 995

Санкт-Петербург

**О внесении изменений в распоряжение Ленинградского областного комитета по управлению государственным имуществом от 11 апреля 2024 года № 488 «Об установлении публичного сервитута для использования земельных участков в целях эксплуатации объекта электросетевого хозяйства регионального значения ВЛ 110кВ Дубровская-б»**

На основании обращения публичного акционерного общества «Россети Ленэнерго» (ОГРН 1027809170300, ИНН 7803002209, адрес местонахождения: 197349, Российская Федерация, Санкт-Петербург, вн. тер. г. МО Озеро Долгое, ул. Гаккелевская, д. 21, лит. А, e-mail: office@lenenergo.ru) от 28.06.2024 исх. № 646/24:

1. Внести в распоряжение Ленинградского областного комитета по управлению государственным имуществом от 11 апреля 2024 года № 488 «Об установлении публичного сервитута для использования земельных участков в целях эксплуатации объекта электросетевого хозяйства регионального значения ВЛ 110кВ Дубровская-б» следующие изменения:

1.1. включить в Приложение 1 земельные участки с кадастровым номером 47:16:0000000:215, адрес земельного участка: Ленинградская область,

Кировский район, ЛЭП 110 кВ, Дубровская-5/Дубровская-7, опоры 9/1-14/6, и кадастровым номером 47:16:0000000:25998, адрес земельного участка: Ленинградская область, Кировский район, от ГРЭС-8 в г.Кировск, около р.Нева на юг до ПС-382 в г. Кировске (северная часть).

1.2. изложить Приложение 2 в редакции согласно Приложению к настоящему распоряжению.

2. В течение пяти рабочих дней со дня издания настоящего распоряжения отделу формирования и учета земельных ресурсов Леноблкомимущества:

2.1. обеспечить размещение распоряжения на официальном сайте комитета (<http://kugi.lenobl.ru>) в информационно-телекоммуникационной сети "Интернет";

2.2. направить копию распоряжения в Управление Федеральной службы государственной регистрации, кадастра и картографии по Ленинградской области;

2.3. направить копию распоряжения обладателю публичного сервитута, а также сведения, предусмотренные подпунктом 5 пункта 7 статьи 39.43 Земельного кодекса Российской Федерации.

3. Контроль за исполнением распоряжения оставляю за собой

Заместитель  
председателя комитета



Г.В.Давыдова

ОПИСАНИЕ МЕСТОПОЛОЖЕНИЯ ГРАНИЦ  
Публичного сервитута в целях эксплуатации  
объекта электросетевого хозяйства ВЛ 110 кВ Дубровская-6  
(наименование публичного сервитута (далее - объект))

Раздел 1

Сведения об объекте		
№ п/п	Характеристики объекта	Описание характеристик
1	2	3
1.	Местоположение объекта	Ленинградская область, от ГРЭС-8 в г.Кировск, около р.Нева на юг до ПС-382 в г.Кировске (северная часть)
2.	Площадь объекта ± величина погрешности определения площади (Р ± Дельта Р)	62446 кв.м ± 87 кв.м
3.	Иные характеристики объекта	<b>Публичный сервитут под объект электросетевого хозяйства.</b> Цель установления: в соответствии со ст.39.37 Земельного Кодекса РФ "Цели установления публичного сервитута". В порядке, предусмотренном настоящей главой, публичный сервитут устанавливается для использования земельных участков и (или) земель в следующих целях: п.1. Размещение объектов электросетевого хозяйства, тепловых сетей, водопроводных сетей, сетей водоотведения, линий и сооружений связи, линейных объектов системы газоснабжения, нефтепроводов и нефтепродуктопроводов, их неотъемлемых технологических частей, если указанные объекты являются объектами федерального, регионального или местного значения, либо необходимы для организации электро-, газо-, тепло-, водоснабжения населения и водоотведения, подключения (технологического присоединения) к сетям инженерно-технического обеспечения, либо переносятся в связи с изъятием земельных участков, на которых они ранее располагались, для государственных или муниципальных нужд (далее также - инженерные сооружения). <b>Срок публичного сервитута: 49 лет.</b> <b>Наименование публичного сервитута: ВЛ 110 кВ Дубровская-6</b> <b>Кадастровый район: 47:16.</b>

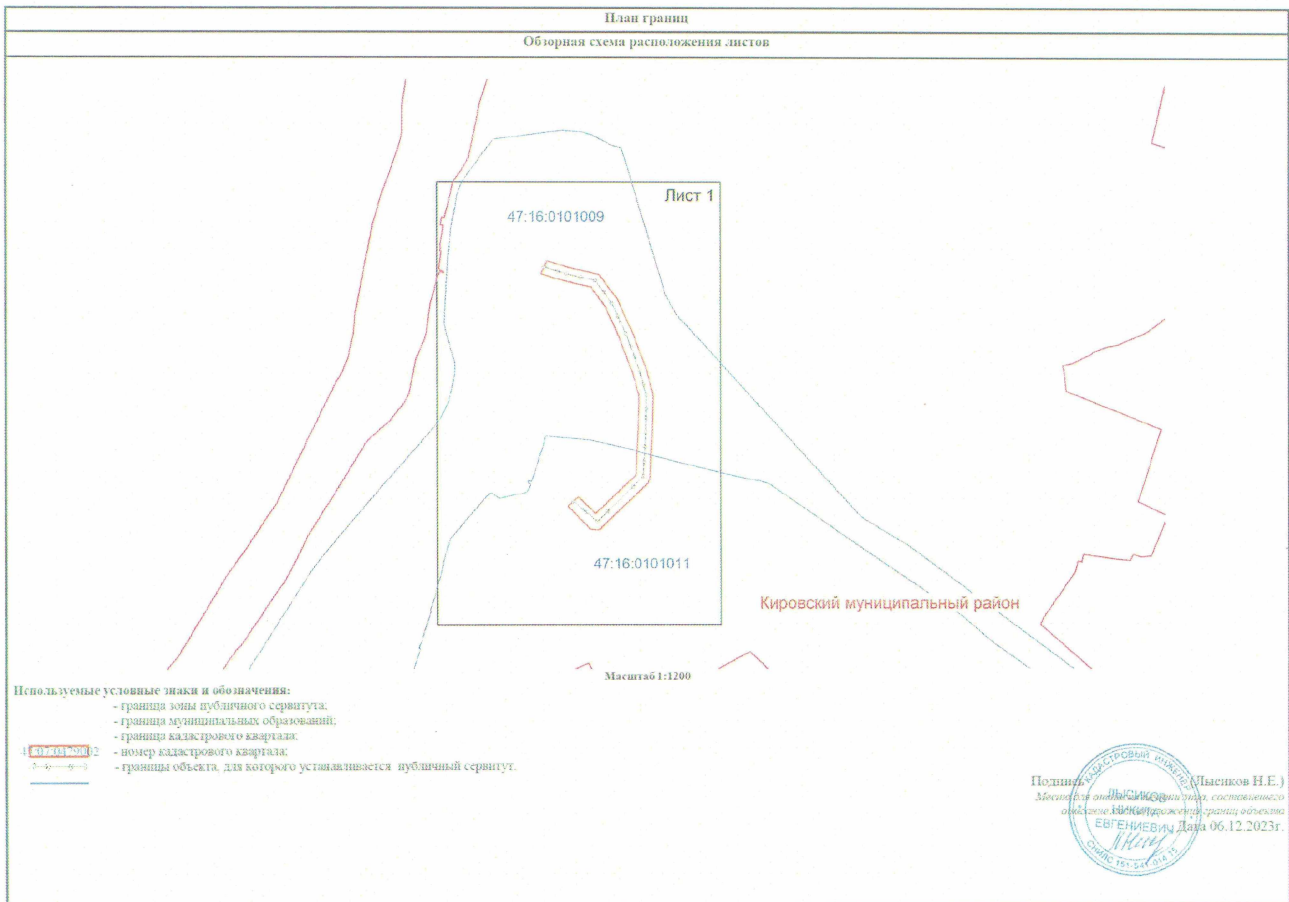




Раздел 4

План границ

Обзорная схема расположения листов













Кировский муниципальный район

Масштаб 1:5000

Используемые условные знаки и обозначения:

-  - граница зоны публичного сервитута
-  - граница муниципальных образований;
-  - граница кадастрового квартала;
-  47:16:0101011 - номер кадастрового квартала;
-  - граница земельного участка;
-  :255 - номер земельного участка, учтенного в ЕГРН;
-  - границы объекта, для которого устанавливается публичный сервитут.



Подпись  (Лысиков Н.Е.)  
Место для оттиска печати лица, составившего  
описание местоположения границ объекта  
Дата 17.07.2023г.