



ЛЕНИНГРАДСКИЙ ОБЛАСТНОЙ КОМИТЕТ ПО УПРАВЛЕНИЮ
ГОСУДАРСТВЕННЫМ ИМУЩЕСТВОМ
(ЛЕНОБЛКОМИМУЩЕСТВО)

РАСПОРЯЖЕНИЕ

24 октября 2024 года

№ 1710

Санкт-Петербург

Об установлении публичного сервитута для использования земельных участков в целях эксплуатации объекта электросетевого хозяйства регионального значения «ВЛ 35 кВ Ломоносовская-5/6»

На основании статьи 23, главы V.7 Земельного кодекса Российской Федерации, Схемы территориального планирования Ленинградской области в области электроэнергетики, утвержденной постановлением Правительства Ленинградской области от 17.06.2021 № 381, в соответствии с пунктом 2.41 Положения о Ленинградском областном комитете по управлению государственным имуществом, утвержденного постановлением Правительства Ленинградской области от 23.04.2010 № 102, и в связи с ходатайством публичного акционерного общества «Россети Ленэнерго» (ОГРН 1027809170300, ИНН 7803002209, адрес местонахождения: 197349, Российская Федерация, Санкт-Петербург, вн. тер. г. МО Озеро Долгое, ул. Гаккелевская, д. 21, лит. а, e-mail: office@lenenergo.ru) от 27.09.2024 № 4531573462:

1. Установить публичный сервитут в отношении земельных участков согласно приложению 1.

Цель установления публичного сервитута – эксплуатация объекта электросетевого хозяйства регионального значения «ВЛ 35 кВ Ломоносовская-5/6».

2. Утвердить границы публичного сервитута согласно приложению 2.

3. Публичный сервитут устанавливается на срок 49 лет.

4. Публичному акционерному обществу «Россети Ленэнерго» в течение 30 рабочих дней с даты издания настоящего распоряжения и далее ежегодно представлять в Леноблкомимущество график проведения работ при осуществлении деятельности, для обеспечения которой устанавливается публичный сервитут.

5. В течение пяти рабочих дней со дня издания настоящего распоряжения отделу формирования и учета земельных ресурсов Леноблкомимущества:

5.1. обеспечить размещение распоряжения на официальном сайте комитета (<http://kugi.lenobl.ru>) в информационно-телекоммуникационной сети "Интернет";

5.2. направить копию распоряжения в Управление Федеральной службы государственной регистрации, кадастра и картографии по Ленинградской области;

5.3. обеспечить направление копии распоряжения владельцу публичного сервитута, а также сведения, предусмотренные подпунктом 5 пункта 7 статьи 39.43 Земельного кодекса Российской Федерации.

6. Публичное акционерное общество «Россети Ленэнерго» обязано привести земельные участки в состояние, пригодное для использования в соответствии с видом разрешенного использования, снести инженерное сооружение, размещенное на основании публичного сервитута, в сроки предусмотренные пунктом 8 статьи 39.50 Земельного кодекса Российской Федерации.

7. Публичный сервитут считается установленным со дня внесения сведений о нём в Единый государственный реестр недвижимости.

8. Контроль за исполнением распоряжения оставляю за собой.

Заместитель
председателя комитета



Г.В.Давыдова

Перечень земельных участков, в отношении которых устанавливается публичный сервитут

№ п/п	Кадастровый номер земельного участка	Адрес земельного участка
1	47:14:0000000:39103 (ЕЗП 47:14:0000000:32)	Ленинградская область, Ломоносовский муниципальный район, Ломоносовское лесничество, участковые лесничества: Сосновоборское кв.1—16,20-25,28-31,36-40,46-47,54-56,64-73,81-90,99-109,111-128,132-149,154-171,176-192,194-222, Приморское кв.1-170, Копорское кв.1-15,21-40,44-188, Лопухинское кв.1-193, Гостилицкое кв.1-171, Кипенское кв.1,3,4,6-94, Володарское кв.9-74,77-136,138,141-150,168-178,180-209,220, Ломоносовское кв.1,201,301-315,401-406,501-509,601-610,701,801,901-903,1001-1002.
2	47:14:0000000:40218	Российская Федерация, Ленинградская область, Ломоносовский муниципальный район, МО "Пениковское сельское поселение", д. Кукушкино
3	47:14:0000000:40219	Российская Федерация, Ленинградская область, Ломоносовский муниципальный район, МО "Пениковское сельское поселение", д. Кукушкино
4	47:14:0000000:41176	Российская Федерация, Ленинградская область, Ломоносовский муниципальный район, Пениковское сельское поселение, деревня Кукушкино
5	47:14:0000000:41175	Российская Федерация, Ленинградская область, Ломоносовский муниципальный район, Пениковское сельское поселение, деревня Кукушкино
6	47:14:0203006:1176	Ленинградская область, Ломоносовский район
7	47:14:0203006:670	Ленинградская область, Ломоносовский муниципальный район, Пениковское сельское поселение, вблизи дер. Большое Коновалово, ВЛ 35 кв Ломоносовская- 5/6
8	47:14:0203006:70	Ленинградская область, Ломоносовский район, МО "Пениковское сельское поселение", ЗАО "Плодоягодное", участок Сойкино, участок 34
9	47:14:0203006:61	Ленинградская область, Ломоносовский район, ЗАО "Плодоягодное", в районе дер.Сойкино, квартал 6, рабочий участок 32
10	47:14:0203006:65	Ленинградская область, Ломоносовский район, МО "Пениковское сельское поселение", ЗАО "Плодоягодное", в районе д. Сойкино, рабочий участок 32, участок 2
11	47:14:0203006:66	Ленинградская область, Ломоносовский район, МО "Пениковское сельское поселение", ЗАО "Плодоягодное", в районе д.Сойкино, рабочий участок 32, участок 1
12	47:14:0203006:46	Ленинградская область, Ломоносовский район, МО "Пениковское

		сельское поселение", ЗАО "Плодоягодное", участок 32
13	47:14:0203006:919	Ленинградская область, Ломоносовский район, Пениковское сельское поселение
14	47:14:0203006:57	Ленинградская область, Ломоносовский район, МО "Пениковское сельское поселение", ЗАО "Плодоягодное" в районе д. Сойкино, участок 32
15	47:14:0203010:47	Ленинградская область, Ломоносовский район, МО "Пениковское сельское поселение", ЗАО "Плодоягодное", у д.Большое Коновалово, квартал 10, участок 9
16	47:14:0202002:14	Ленинградская область, Ломоносовский район, Пениковское сельское поселение
17	47:14:0202002:11	Ленинградская область, Ломоносовский район, Ломоносовское лесничество, Приморское участковое лесничество, квартал №141 часть выдела 30
18	47:14:0203010:49	Ленинградская область, Ломоносовский район, МО "Пениковское сельское поселение", ЗАО "Плодоягодное", у д.Большое Коновалово, квартал 10, участок 9
19	47:14:0203010:46	Ленинградская область, Ломоносовский район, МО "Пениковское сельское поселение", ЗАО "Плодоягодное", у д.Большое Коновалово, квартал 10, участок 9
20	47:14:0203010:512	Ленинградская область, р-н. Ломоносовский
21	47:14:0203010:503	Ленинградская область, р-н. Ломоносовский
22	47:14:0203010:513	Ленинградская область, р-н. Ломоносовский
23	47:14:0000000:21196	Ленинградская область, Ломоносовский муниципальный район, Пениковское сельское поселение, вблизи дер. Малое Коновалово, ВЛ 35 кВ Ломоносовская - 5/6
24	47:14:0000000:39219	Ленинградская область, Ломоносовский район, автомобильная дорога общего пользования "Сойкино-Малая Ижора"
25	47:14:0259000:2	Ленинградская область, Ломоносовский район, МО "Пениковское сельское поселение", СНТ "Объединенка"
26	47:14:0259001:24	Ленинградская область, Ломоносовский район, МО "Пениковское сельское поселение", СНТ "Объединенка", участок 24
27	47:14:0259001:12	Ленинградская область, Ломоносовский район, МО "Пениковское сельское поселение", СНТ "Объединенка", квартал 1, участок 23
28	47:14:0259001:7	Ленинградская область, Ломоносовский район, МО "Пениковское сельское поселение", СНТ "Объединенка", участок 22
29	47:14:0259001:31	Российская Федерация, Ленинградская область, Ломоносовский муниципальный район, Пениковское сельское поселение, СНТ "Объединенка", улица Центральная, земельный участок 15
30	47:14:0259001:4	Ленинградская область, Ломоносовский район, МО "Пениковское сельское поселение", СНТ "Объединенка", участок №14
31	47:14:0259001:52	Ленинградская область, Ломоносовский район, СТ "Объединенка", участок № 21
32	47:14:0259001:17	Ленинградская область, Ломоносовский район, МО "Пениковское сельское поселение", СНТ "Объединенка", участок 20
33	47:14:0259001:30	Ленинградская область, Ломоносовский район, МО "Пениковское сельское поселение", СНТ "Объединенка", участок 19
34	47:14:0259001:14	Ленинградская область, Ломоносовский район, МО "Пениковское сельское поселение", СНТ "Объединенка", квартал 1, участок 18

35	47:14:0259001:15	Ленинградская область, Ломоносовский район, МО "Пениковское сельское поселение", СНТ "Объединенка", квартал 1, участок 17
36	47:14:0259001:39	Ленинградская область, Ломоносовский район, МО "Пениковское сельское поселение", СНТ "Объединенка", уч. 13
37	47:14:0259001:40	Ленинградская область, Ломоносовский район, МО "Пениковское сельское поселение", СНТ "Объединенка", уч. 12
38	47:14:0259001:23	Ленинградская область, Ломоносовский район, МО "Пениковское сельское поселение", СНТ "Объединенка", участок 11
39	47:14:0259001:2	Ленинградская область, Ломоносовский район, МО "Пениковское сельское поселение", СНТ "Объединенка", участок 10
40	47:14:0203003:42	Ленинградская область, Ломоносовский муниципальный район, ЗАО "Плодоягодное"
41	47:14:0203003:372	Российская Федерация, Ленинградская область, Ломоносовский муниципальный район, Пениковское сельское поселение
42	47:14:0203003:82	Ленинградская область, Ломоносовский муниципальный район
43	47:14:0203003:426	Ленинградская область, Ломоносовский муниципальный район, Пениковское сельское поселение
44	47:14:0202001:443	Российская Федерация, Ленинградская область, муниципальный район Ломоносовский, сельское поселение Пениковское, земельный участок 02001443
45	47:14:0202001:444	Российская Федерация, Ленинградская область, Ломоносовское лесничество, Приморское участковое лесничество, квартал № 134 (части выделов 9, 10, 55, 62, 63), квартал № 135 (части выделов 2, 3, 10, 11, 16, 17, 19, 21-25, 30, 31, 33, 34, 36), квартал № 149 (части выделов 1, 3, 7, 41), квартал № 150 (части выделов 2, 8, 17, 18, 22, 23, 38-41, 47, 49, 50), квартал № 158 (части выделов 4, 6, 7, 10, 11, 13, 14, 29, 30, 36), квартал № 159 (10, 11, 13-19)
46	47:14:0000000:28	Ленинградская область, Ломоносовский район, Общерайонный, массив 0
47	47:14:0202001:70	Ленинградская область, Ломоносовский район, Ломоносовское лесничество, Приморское участковое лесничество, квартал 112, выдел 29 (часть)

ГРАФИЧЕСКОЕ ОПИСАНИЕ
местоположения границ населенных пунктов, территориальных зон, особо охраняемых
природных территорий, зон с особыми условиями использования территории
Публичный сервитут под объект электросетевого хозяйства "ВЛ 35 кВ Ломоносовская - 5/6"
(наименование объекта, местоположение границ которого описано (далее - объект))

Раздел 1

Сведения об объекте		
N п/п	Характеристики объекта	Описание характеристик
1	2	3
1	Местоположение объекта	Ленинградская область, Ломоносовский м.р-н, Пениковское с.п., Большое Коновалово д, Ленинградская область, Ломоносовский м.р-н, Пениковское с.п., Кукушкино д Ленинградская область, Ломоносовский м.р-н, Пениковское с.п.,
2	Площадь объекта ± величина погрешности определения площади ($P \pm \Delta P$), м ²	544483 ± 258
3	Иные характеристики объекта	1. Иные идентифицирующие сведения: Публичный сервитут под объект электросетевого хозяйства. Цель установления: в соответствии с п. 1 ст. 39.37 Земельного Кодекса Российской Федерации публичный сервитут устанавливается для эксплуатации существующего объекта электросетевого хозяйства "ВЛ 35 кВ Ломоносовская - 5/6" являющегося объектом регионального значения, необходимым для организации электроснабжения населения и подключения (технологического присоединения) к сетям инженерно-технического обеспечения. Срок публичного сервитута: 49 лет. Наименование объекта публичного сервитута: ВЛ 35 кВ Ломоносовская - 5/6 Кадастровый район: 47:14 Обладатель публичного сервитута, почтовый адрес и адрес электронной почты для связи с ним: Публичное акционерное общество «Россети Ленэнерго» (ОГРН 1027809170300, ИНН 7803002209, адрес местонахождения: 197227, Российская Федерация, Санкт-Петербург, вн.тер. г. МО Озеро Долгое, ул. Гаккелевская, д. 21, лит. А, e-mail: office@lenenergo.ru).

Раздел 2

Сведения о местоположении границ объекта					
1. Система координат МСК-47, зона 2					
2. Сведения о характерных точках границ объекта					
Обозначение характерных точек границ	Координаты, м		Метод определения координат характерной точки	Средняя квадратическая погрешность положения характерной точки (M _t), м	Описание обозначения точки на местности (при наличии)
	X	Y			
1	2	3	4	5	6
1	432558.00	2166310.22	Аналитический метод	0.1	-
2	432558.71	2166405.03	Аналитический метод	0.1	-
3	432537.87	2166576.75	Аналитический метод	0.1	-
4	432516.45	2166750.06	Аналитический метод	0.1	-

Сведения о местоположении границ объекта					
1. Система координат МСК-47, зона 2					
2. Сведения о характерных точках границ объекта					
Обозначение характерных точек границ	Координаты, м		Метод определения координат характерной точки	Средняя квадратическая погрешность положения характерной точки (M _t), м	Описание обозначения точки на местности (при наличии)
	X	Y			
5	432495.19	2166925.54	Аналитический метод	0.1	-
6	432473.78	2167101.08	Аналитический метод	0.1	-
7	432471.41	2167107.48	Аналитический метод	0.1	-
8	432364.74	2167268.80	Аналитический метод	0.1	-
9	432260.24	2167426.49	Аналитический метод	0.1	-
10	432206.29	2167590.92	Аналитический метод	0.1	-
11	432148.76	2167767.11	Аналитический метод	0.1	-
12	432093.27	2167937.41	Аналитический метод	0.1	-
13	432037.58	2168107.57	Аналитический метод	0.1	-
14	431981.34	2168280.11	Аналитический метод	0.1	-
15	431924.70	2168452.15	Аналитический метод	0.1	-
16	431868.75	2168623.20	Аналитический метод	0.1	-
17	431813.43	2168791.29	Аналитический метод	0.1	-
18	431822.80	2168945.11	Аналитический метод	0.1	-
19	431836.13	2169153.76	Аналитический метод	0.1	-
20	431849.53	2169363.10	Аналитический метод	0.1	-
21	431863.04	2169573.84	Аналитический метод	0.1	-
22	431876.53	2169784.09	Аналитический метод	0.1	-
23	431889.89	2169992.54	Аналитический метод	0.1	-
24	431903.13	2170198.32	Аналитический метод	0.1	-
25	431916.37	2170405.35	Аналитический метод	0.1	-
26	431929.57	2170611.31	Аналитический метод	0.1	-
27	431942.17	2170807.70	Аналитический метод	0.1	-
28	431955.66	2171016.76	Аналитический метод	0.1	-
29	431967.99	2171208.71	Аналитический метод	0.1	-
30	431980.63	2171402.07	Аналитический метод	0.1	-
31	431993.45	2171597.09	Аналитический метод	0.1	-
32	432006.34	2171793.19	Аналитический метод	0.1	-
33	432019.12	2171987.68	Аналитический метод	0.1	-
34	432032.00	2172183.55	Аналитический метод	0.1	-
35	432044.79	2172378.08	Аналитический метод	0.1	-
36	432054.33	2172530.23	Аналитический метод	0.1	-
37	432067.68	2172741.77	Аналитический метод	0.1	-
38	432080.52	2172935.05	Аналитический метод	0.1	-
39	432089.91	2173081.95	Аналитический метод	0.1	-
40	432103.34	2173284.62	Аналитический метод	0.1	-
41	432116.64	2173492.65	Аналитический метод	0.1	-
42	432129.34	2173686.79	Аналитический метод	0.1	-
43	432143.56	2173904.47	Аналитический метод	0.1	-
44	432156.99	2174108.07	Аналитический метод	0.1	-
45	432170.75	2174314.78	Аналитический метод	0.1	-
46	432184.18	2174519.50	Аналитический метод	0.1	-
47	432199.78	2174749.36	Аналитический метод	0.1	-
48	432214.86	2174972.95	Аналитический метод	0.1	-
49	432225.58	2175135.31	Аналитический метод	0.1	-
50	432239.93	2175339.83	Аналитический метод	0.1	-
51	432253.75	2175544.24	Аналитический метод	0.1	-

Сведения о местоположении границ объекта					
1. Система координат МСК-47, зона 2					
2. Сведения о характерных точках границ объекта					
Обозначение характерных точек границ	Координаты, м		Метод определения координат характерной точки	Средняя квадратическая погрешность положения характерной точки (M _t), м	Описание обозначения точки на местности (при наличии)
	X	Y			
52	432267.50	2175748.91	Аналитический метод	0.1	-
53	432281.49	2175955.35	Аналитический метод	0.1	-
54	432281.22	2175957.71	Аналитический метод	0.1	-
55	432280.89	2175959.76	Аналитический метод	0.1	-
56	432206.71	2176136.99	Аналитический метод	0.1	-
57	432133.12	2176312.56	Аналитический метод	0.1	-
58	432060.08	2176488.33	Аналитический метод	0.1	-
59	431987.17	2176663.28	Аналитический метод	0.1	-
60	431924.08	2176814.10	Аналитический метод	0.1	-
61	431857.28	2176974.69	Аналитический метод	0.1	-
62	431781.37	2177156.29	Аналитический метод	0.1	-
63	431711.34	2177324.24	Аналитический метод	0.1	-
64	431653.37	2177463.75	Аналитический метод	0.1	-
65	431578.81	2177641.48	Аналитический метод	0.1	-
66	431486.73	2177862.18	Аналитический метод	0.1	-
67	431413.89	2178036.94	Аналитический метод	0.1	-
68	431367.44	2178147.76	Аналитический метод	0.1	-
69	431289.75	2178334.54	Аналитический метод	0.1	-
70	431199.81	2178549.94	Аналитический метод	0.1	-
71	431155.04	2178657.92	Аналитический метод	0.1	-
72	431115.65	2178751.89	Аналитический метод	0.1	-
73	431072.92	2178853.82	Аналитический метод	0.1	-
74	431072.80	2178971.32	Аналитический метод	0.1	-
75	431073.82	2179153.31	Аналитический метод	0.1	-
76	431074.27	2179277.53	Аналитический метод	0.1	-
77	431074.50	2179489.37	Аналитический метод	0.1	-
78	431074.69	2179698.55	Аналитический метод	0.1	-
79	431074.99	2179860.15	Аналитический метод	0.1	-
80	431075.49	2180086.01	Аналитический метод	0.1	-
81	431076.00	2180316.90	Аналитический метод	0.1	-
82	431076.33	2180451.10	Аналитический метод	0.1	-
83	431076.63	2180602.34	Аналитический метод	0.1	-
84	431076.90	2180734.06	Аналитический метод	0.1	-
85	431077.39	2180943.66	Аналитический метод	0.1	-
86	431077.66	2181060.52	Аналитический метод	0.1	-
87	431041.47	2181062.89	Аналитический метод	0.1	-
88	431041.73	2180943.60	Аналитический метод	0.1	-
89	431041.27	2180734.05	Аналитический метод	0.1	-
90	431040.87	2180602.49	Аналитический метод	0.1	-
91	431040.47	2180451.08	Аналитический метод	0.1	-
92	431040.14	2180317.00	Аналитический метод	0.1	-
93	431039.68	2180086.02	Аналитический метод	0.1	-
94	431039.42	2179860.13	Аналитический метод	0.1	-
95	431038.95	2179698.60	Аналитический метод	0.1	-
96	431038.36	2179489.18	Аналитический метод	0.1	-
97	431037.67	2179277.69	Аналитический метод	0.1	-
98	431037.56	2179153.78	Аналитический метод	0.1	-

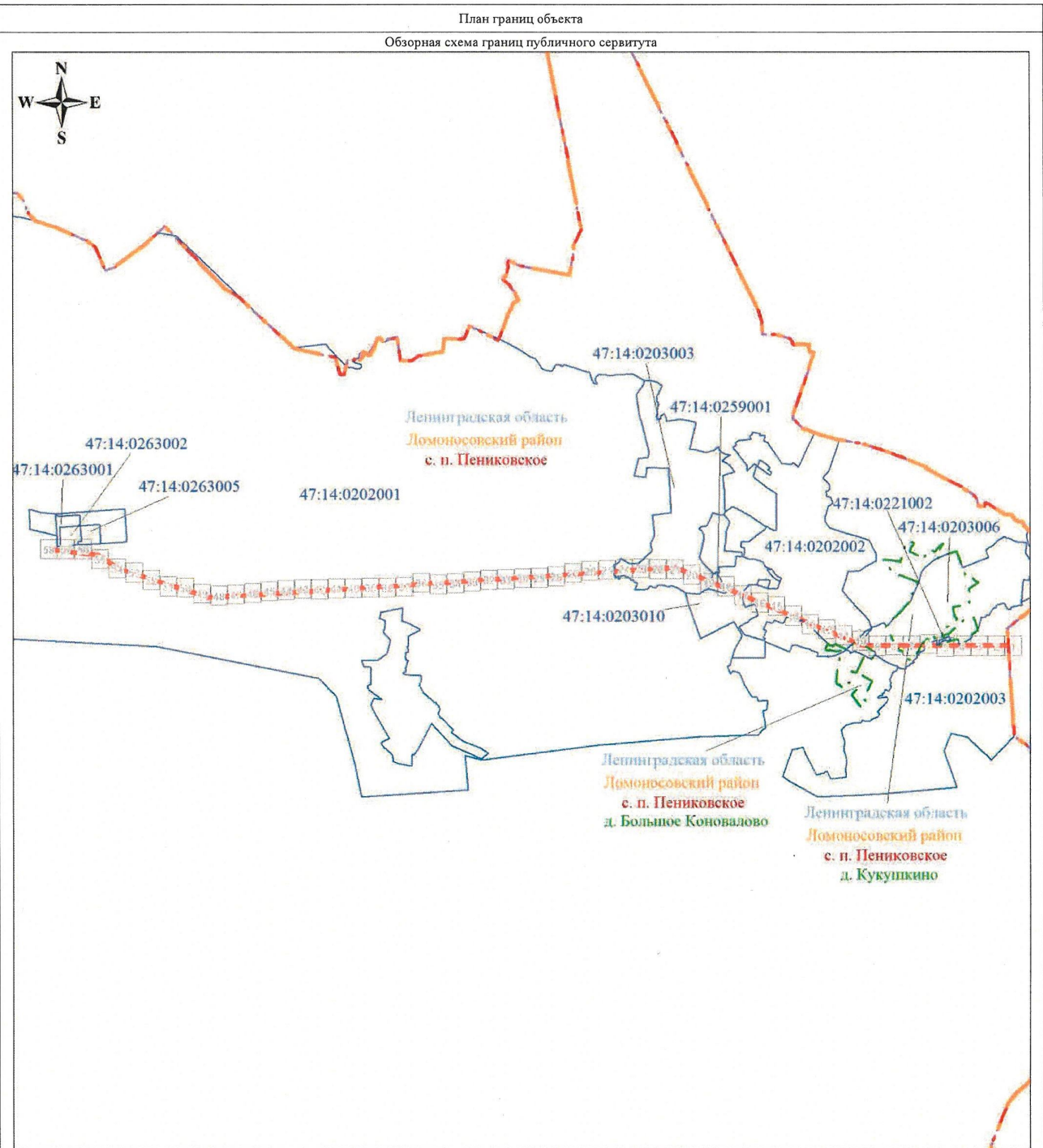
Сведения о местоположении границ объекта					
1. Система координат МСК-47, зона 2					
2. Сведения о характерных точках границ объекта					
Обозначение характерных точек границ	Координаты, м		Метод определения координат характерной точки	Средняя квадратическая погрешность положения характерной точки (Mt), м	Описание обозначения точки на местности (при наличии)
	X	Y			
99	431037.36	2178971.61	Аналитический метод	0.1	-
100	431036.49	2178849.08	Аналитический метод	0.1	-
101	431037.58	2178843.82	Аналитический метод	0.1	-
102	431081.89	2178738.03	Аналитический метод	0.1	-
103	431121.71	2178643.90	Аналитический метод	0.1	-
104	431166.62	2178535.88	Аналитический метод	0.1	-
105	431256.58	2178320.31	Аналитический метод	0.1	-
106	431334.70	2178133.72	Аналитический метод	0.1	-
107	431380.87	2178023.12	Аналитический метод	0.1	-
108	431454.09	2177848.30	Аналитический метод	0.1	-
109	431546.23	2177627.30	Аналитический метод	0.1	-
110	431620.43	2177449.83	Аналитический метод	0.1	-
111	431678.37	2177310.17	Аналитический метод	0.1	-
112	431748.28	2177142.17	Аналитический метод	0.1	-
113	431824.13	2176960.52	Аналитический метод	0.1	-
114	431891.09	2176800.12	Аналитический метод	0.1	-
115	431953.61	2176649.24	Аналитический метод	0.1	-
116	432026.55	2176474.37	Аналитический метод	0.1	-
117	432099.92	2176298.63	Аналитический метод	0.1	-
118	432173.07	2176122.89	Аналитический метод	0.1	-
119	432244.47	2175951.72	Аналитический метод	0.1	-
120	432230.98	2175751.22	Аналитический метод	0.1	-
121	432217.32	2175546.69	Аналитический метод	0.1	-
122	432203.41	2175342.06	Аналитический метод	0.1	-
123	432189.52	2175137.71	Аналитический метод	0.1	-
124	432178.80	2174975.20	Аналитический метод	0.1	-
125	432164.12	2174751.51	Аналитический метод	0.1	-
126	432149.01	2174521.66	Аналитический метод	0.1	-
127	432135.55	2174316.84	Аналитический метод	0.1	-
128	432121.96	2174110.20	Аналитический метод	0.1	-
129	432108.11	2173907.25	Аналитический метод	0.1	-
130	432094.28	2173689.07	Аналитический метод	0.1	-
131	432081.52	2173494.98	Аналитический метод	0.1	-
132	432067.84	2173286.88	Аналитический метод	0.1	-
133	432054.56	2173084.74	Аналитический метод	0.1	-
134	432044.86	2172937.26	Аналитический метод	0.1	-
135	432032.16	2172743.97	Аналитический метод	0.1	-
136	432018.26	2172532.49	Аналитический метод	0.1	-
137	432008.62	2172380.35	Аналитический метод	0.1	-
138	431995.85	2172185.80	Аналитический метод	0.1	-
139	431983.23	2171989.96	Аналитический метод	0.1	-
140	431970.01	2171795.45	Аналитический метод	0.1	-
141	431957.03	2171599.35	Аналитический метод	0.1	-
142	431944.37	2171404.29	Аналитический метод	0.1	-
143	431932.07	2171210.96	Аналитический метод	0.1	-
144	431919.96	2171019.15	Аналитический метод	0.1	-
145	431906.17	2170809.98	Аналитический метод	0.1	-

Сведения о местоположении границ объекта					
1. Система координат МСК-47, зона 2					
2. Сведения о характерных точках границ объекта					
Обозначение характерных точек границ	Координаты, м		Метод определения координат характерной точки	Средняя квадратическая погрешность положения характерной точки (Mt), м	Описание обозначения точки на местности (при наличии)
	X	Y			
146	431893.57	2170613.64	Аналитический метод	0.1	-
147	431880.33	2170407.70	Аналитический метод	0.1	-
148	431866.91	2170200.62	Аналитический метод	0.1	-
149	431853.45	2169994.87	Аналитический метод	0.1	-
150	431840.33	2169786.43	Аналитический метод	0.1	-
151	431826.57	2169575.85	Аналитический метод	0.1	-
152	431813.42	2169365.36	Аналитический метод	0.1	-
153	431800.39	2169156.35	Аналитический метод	0.1	-
154	431787.23	2168947.12	Аналитический метод	0.1	-
155	431777.16	2168789.17	Аналитический метод	0.1	-
156	431777.12	2168786.13	Аналитический метод	0.1	-
157	431777.75	2168783.62	Аналитический метод	0.1	-
158	431833.96	2168612.00	Аналитический метод	0.1	-
159	431890.28	2168441.32	Аналитический метод	0.1	-
160	431946.71	2168268.84	Аналитический метод	0.1	-
161	432003.32	2168096.19	Аналитический метод	0.1	-
162	432058.95	2167925.93	Аналитический метод	0.1	-
163	432114.91	2167755.74	Аналитический метод	0.1	-
164	432172.33	2167579.59	Аналитический метод	0.1	-
165	432226.96	2167412.57	Аналитический метод	0.1	-
166	432227.89	2167410.39	Аналитический метод	0.1	-
167	432228.95	2167408.54	Аналитический метод	0.1	-
168	432334.65	2167248.60	Аналитический метод	0.1	-
169	432438.89	2167091.63	Аналитический метод	0.1	-
170	432459.52	2166920.94	Аналитический метод	0.1	-
171	432481.92	2166745.48	Аналитический метод	0.1	-
172	432503.98	2166572.23	Аналитический метод	0.1	-
173	432523.32	2166403.05	Аналитический метод	0.1	-
174	432522.06	2166310.51	Аналитический метод	0.1	-
1	432558.00	2166310.22	Аналитический метод	0.1	-

3. Сведения о характерных точках части (частей) границы объекта					
Обозначение характерных точек части границы	Координаты, м		Метод определения координат характерной точки	Средняя квадратическая погрешность положения характерной точки (Mt), м	Описание обозначения точки на местности (при наличии)
	X	Y			
1	2	3	4	5	6
-	-	-	-	-	-








План границ объекта

Обзорная схема границ публичного сервитута



Масштаб 1:60064


Используемые условные знаки и обозначения:

- | | | | | | |
|---|-------------------------------|---|--|---|----------------------------|
|  | Граница публичного сервитута |  | Граница муниципального района |  | Граница населенного пункта |
|  | Граница кадастрового квартала |  | Граница сельского поселения | | |
|  | Номер кадастрового квартала |  | Граница внутригородского муниципального образования Санкт-Петербурга | | |

Подпись


Шелькина А. А.


Дата 10 сентября 2024 г.



Масштаб 1:1000

Используемые условные знаки и обозначения:



Обозначение характерной точки границы публичного сервитута



39103

Номер земельного участка, учтенного в ЕГРН



Граница публичного сервитута



Граница кадастрового квартала



Граница земельного участка, учтенного в ЕГРН



47:14:0202001

Номер кадастрового квартала



Линейное сооружение - ВЛ 35 кВ Ломоносовская - 5/6



Граница муниципального района



Граница сельского поселения



Граница внутригородского муниципального образования Санкт-Петербурга

Подпись




Шелкина А. А.

Дата 10 сентября 2024 г.










Ленинградская область
Ломоносовский район
с. п. Пениковское



Масштаб 1:1000

Используемые условные знаки и обозначения:


- | | | | | | |
|---|--|---|--|---|-------------------------------|
|  | Обозначение характерной точки границы публичного сервитута |  | Номер земельного участка, учтенного в ЕГРН |  | Номер кадастрового квартала |
|  | Граница публичного сервитута |  | Линейное сооружение - ВЛ 35 кВ Ломоносовская - 5/6 |  | Граница кадастрового квартала |
|  | Граница земельного участка, учтенного в ЕГРН | | | | |

Подпись











Шелякина А. А.

Дата 10 сентября 2024 г.



Масштаб 1:1000


Используемые условные знаки и обозначения:

	Обозначение характерной точки границы публичного сервитута		Номер земельного участка, учтенного в ЕГРН		Номер кадастрового квартала
	Граница публичного сервитута		Линейное сооружение - ВЛ 35 кВ Ломоносовская - 5/6		Граница кадастрового квартала
	Граница земельного участка, учтенного в ЕГРН		Граница населенного пункта		

Подпись  Шелякина А. А.



Дата 10 сентября 2024 г.



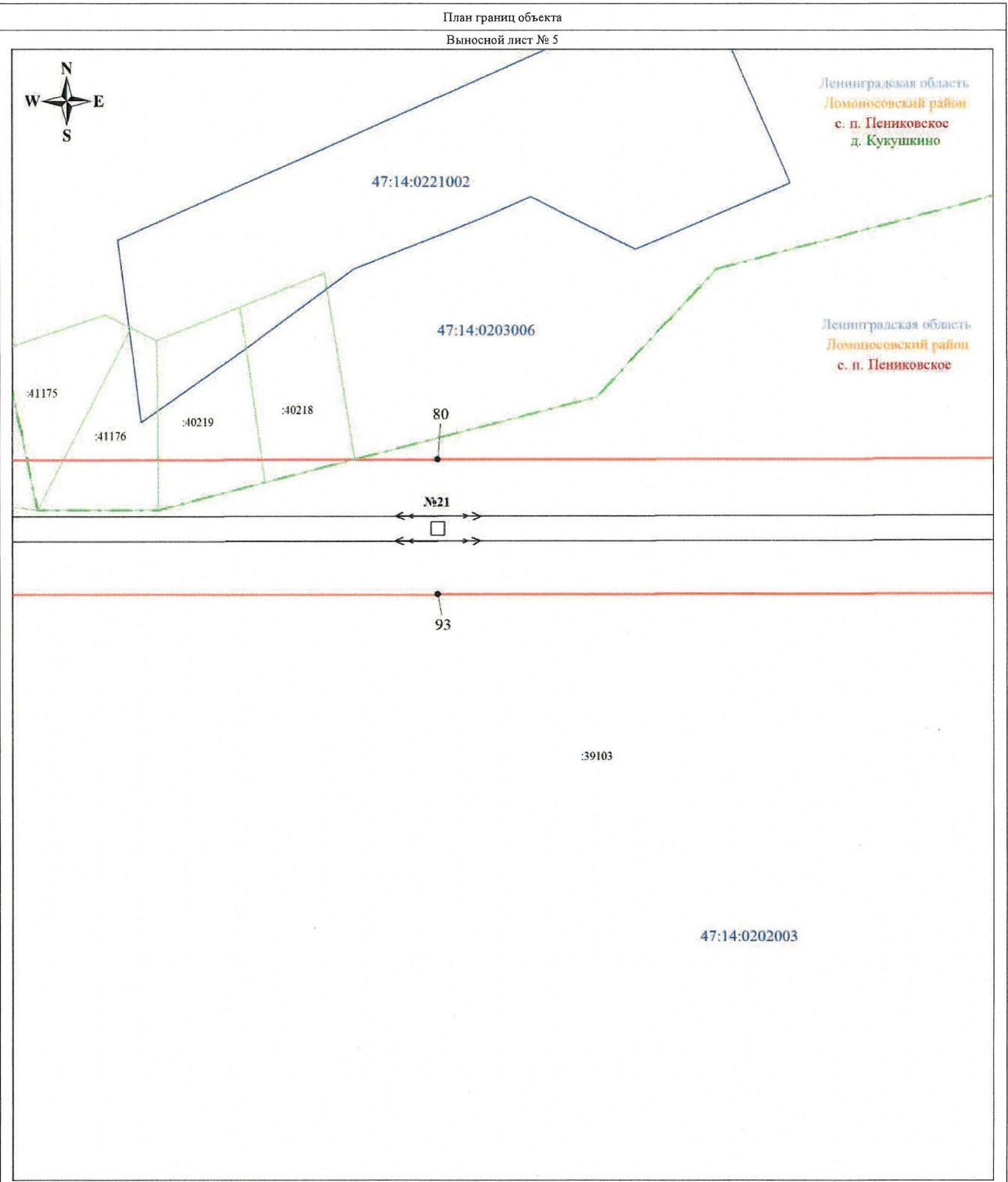
Масштаб 1:1000

Используемые условные знаки и обозначения:

	Обозначение характерной точки границы публичного сервитута	39103	Номер земельного участка, учтенного в ЕГРН	47:14:0202001	Номер кадастрового квартала
	Граница публичного сервитута		Линейное сооружение - ВЛ 35 кВ Ломоносовская - 5/6		Граница кадастрового квартала
	Граница земельного участка, учтенного в ЕГРН		Граница населенного пункта		









Подпись Шелякин А. А.

Дата 10 сентября 2024 г.



Масштаб 1:1000

Используемые условные знаки и обозначения:

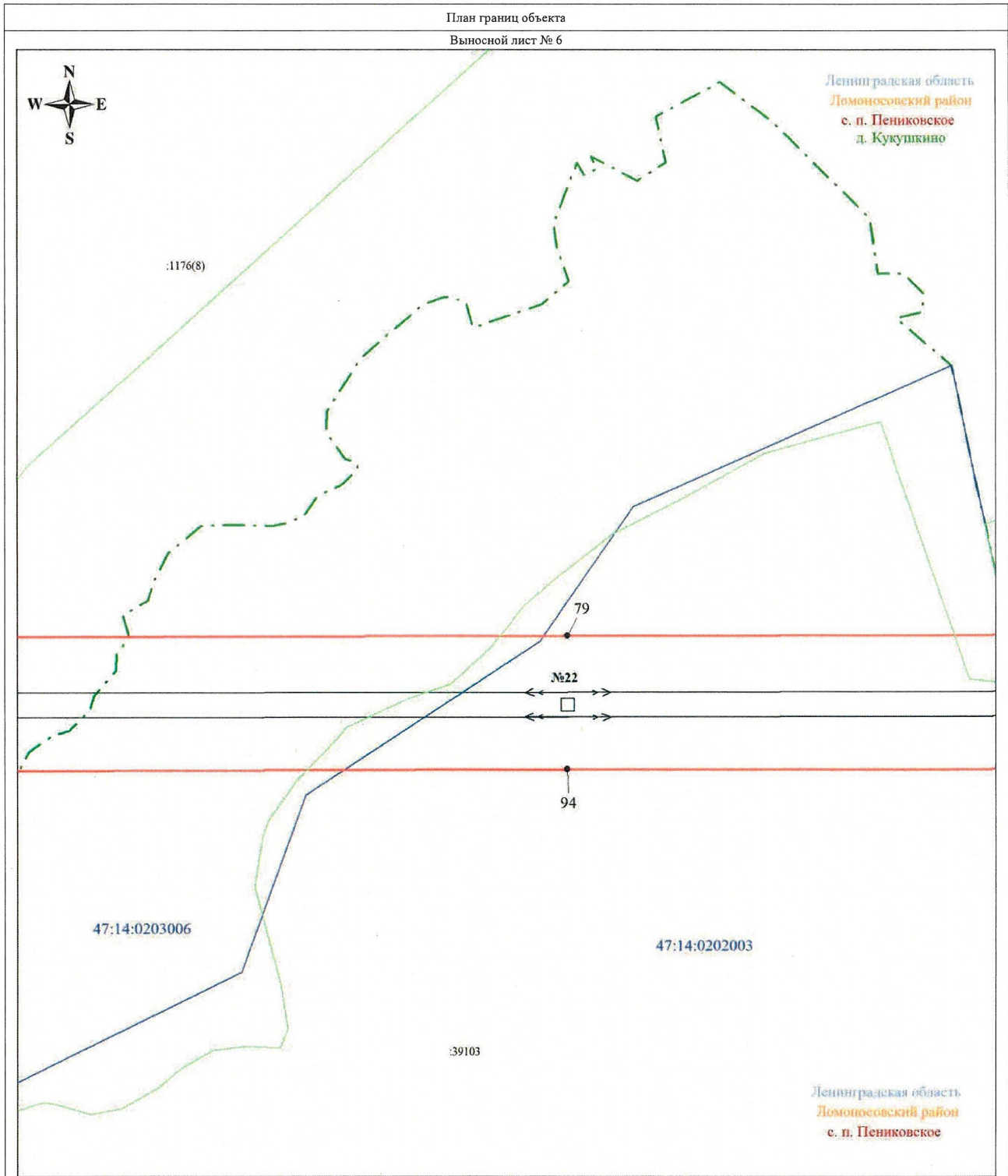
	Обозначение характерной точки границы публичного сервитута		39103	Номер земельного участка, учтенного в ЕГРН		47:14:0202001	Номер кадастрового квартала
	Граница публичного сервитута			Линейное сооружение - ВЛ 35 кВ Ломоносовская - 5/6			Граница кадастрового квартала
	Граница земельного участка, учтенного в ЕГРН			Граница населенного пункта			

Подпись  Шелякина А. А.

Дата 10 сентября 2024 г.



План границ объекта
Выносной лист № 6



Масштаб 1:1000

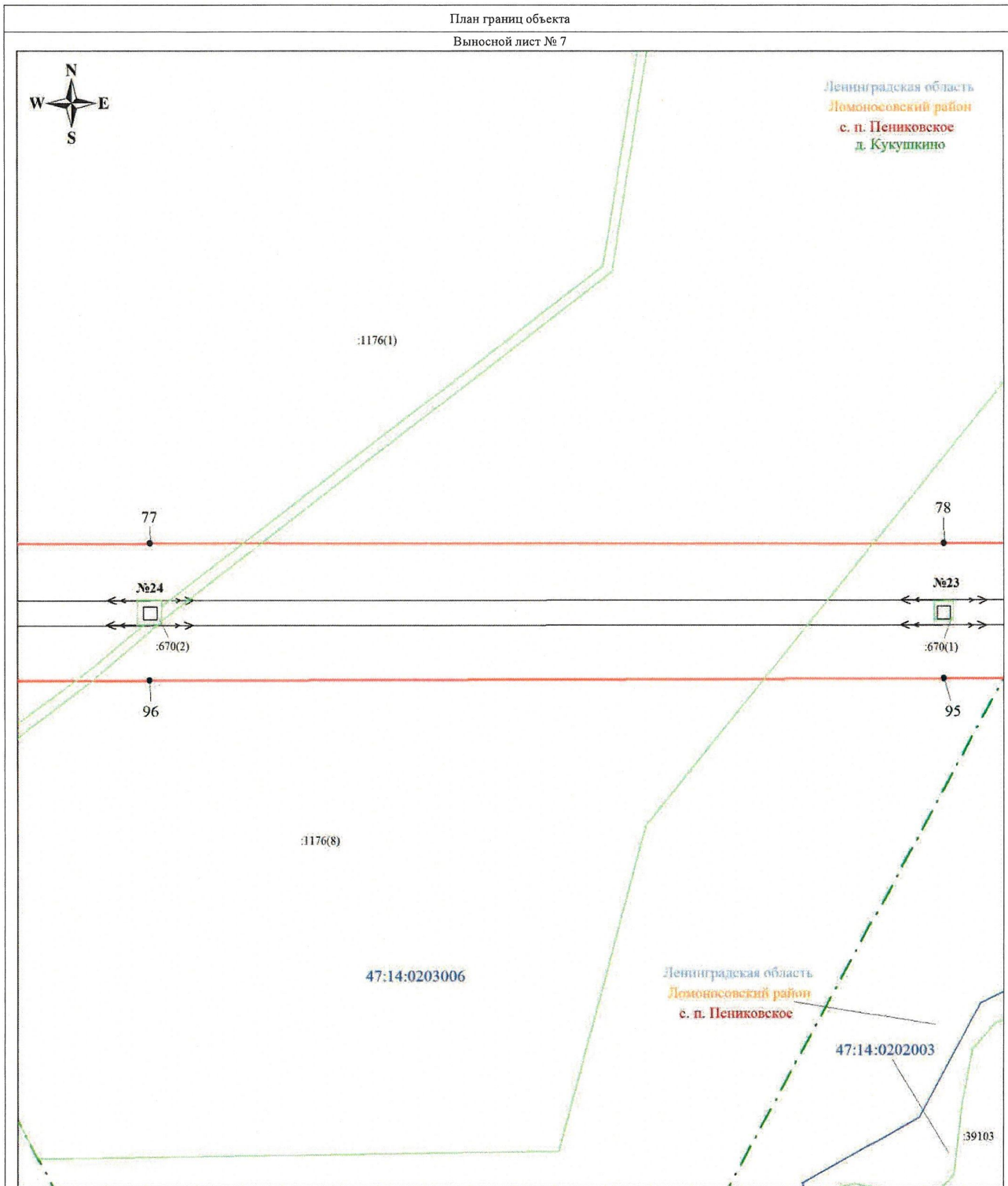
Используемые условные знаки и обозначения:

	Обозначение характерной точки границы публичного сервитута		№ 39103	Номер земельного участка, учтенного в ЕГРН		47:14:0202001	Номер кадастрового квартала
	Граница публичного сервитута			Линейное сооружение - ВЛ 35 кВ Ломоносовская - 5/6			Граница кадастрового квартала
	Граница земельного участка, учтенного в ЕГРН			Граница населенного пункта			

Подпись Шелякина А. А.

Дата 10 сентября 2024 г.





Масштаб 1:1000

Используемые условные знаки и обозначения:

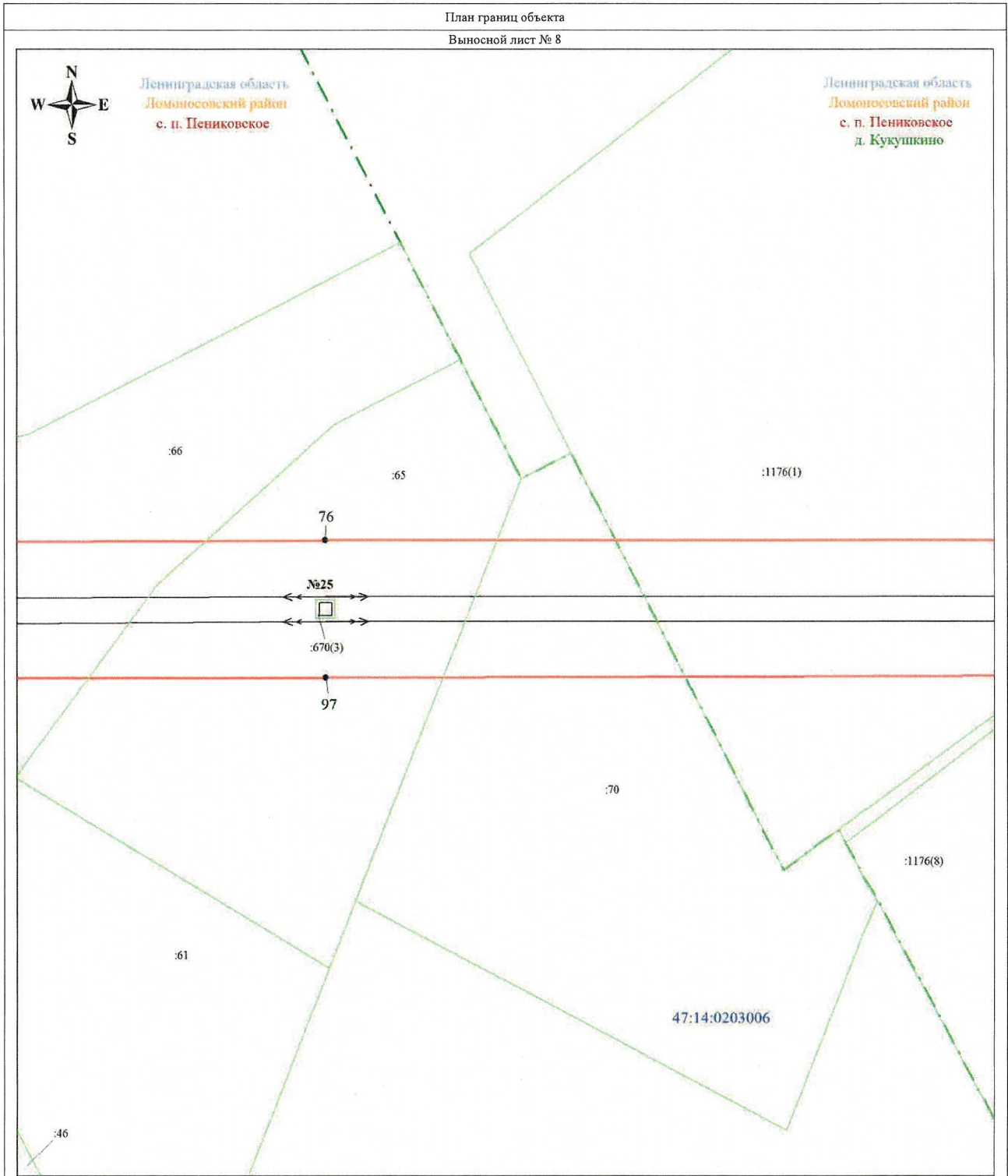
	Обозначение характерной точки границы публичного сервитута		Номер земельного участка, учтенного в ЕГРН		Номер кадастрового квартала
	Граница публичного сервитута		Линейное сооружение - ВЛ 35 в/в Ломоносовская - 5/6		Граница кадастрового квартала
	Граница земельного участка, учтенного в ЕГРН		Граница населенного пункта		

Подпись

Шелягин А. А.

Дата 10 сентября 2024 г.

План границ объекта
Выносной лист № 8



Масштаб 1:1000

Используемые условные знаки и обозначения:

	Обозначение характерной точки границы публичного сервитута		№ 39103	Номер земельного участка, учтенного в ЕГРН		№ 47:14:0202001	Номер кадастрового квартала
	Граница публичного сервитута		← →	Линейное сооружение - ВЛ 35 кВ Ломоносовская - 5/6			Граница кадастрового квартала
	Граница земельного участка, учтенного в ЕГРН		---	Граница населенного пункта			

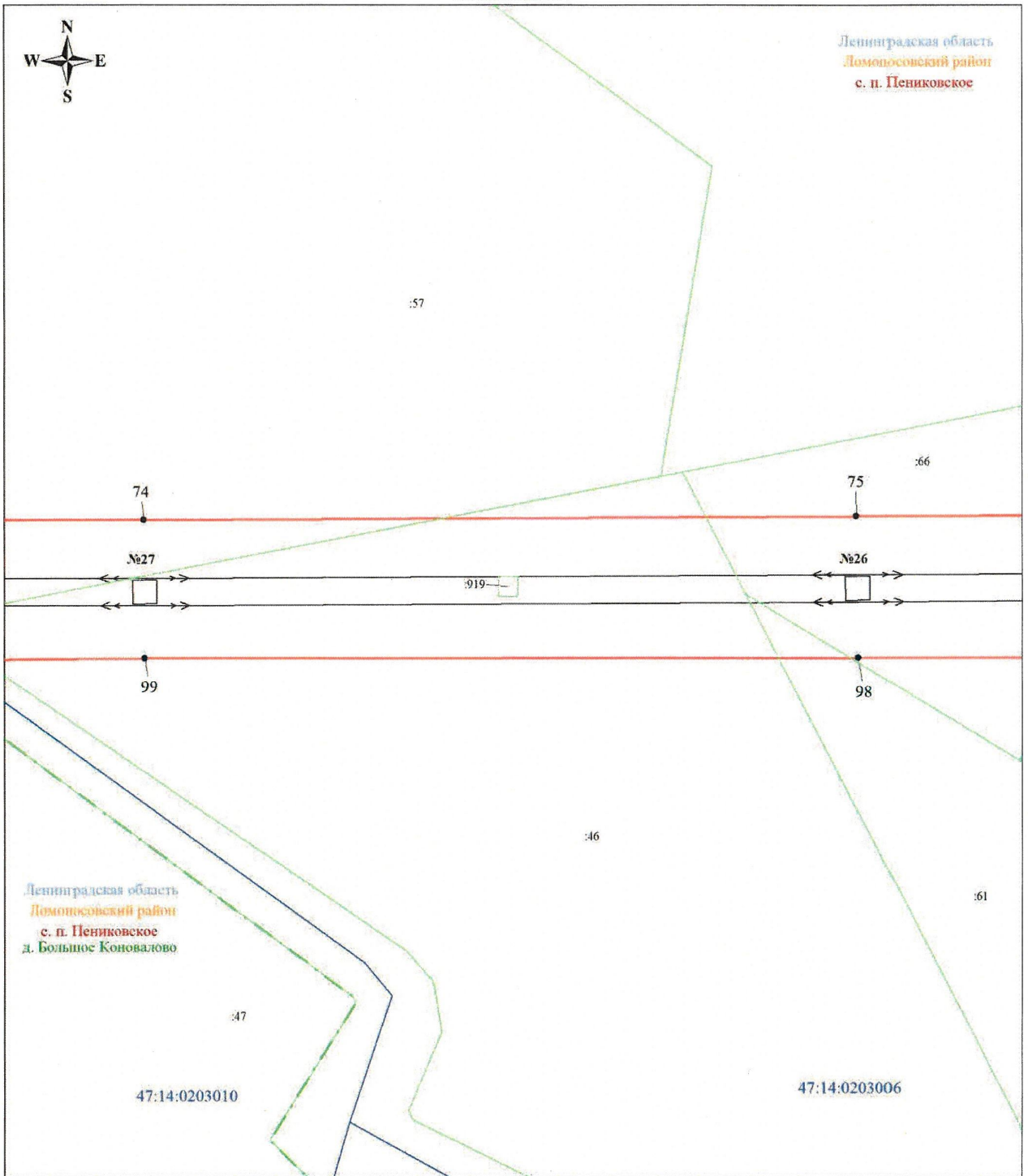
Подпись  Шелжинева А. А.



Дата 10 сентября 2024 г.



Ленинградская область
Ломоносовский район
с. п. Пениковское



Масштаб 1:1000

Используемые условные знаки и обозначения:

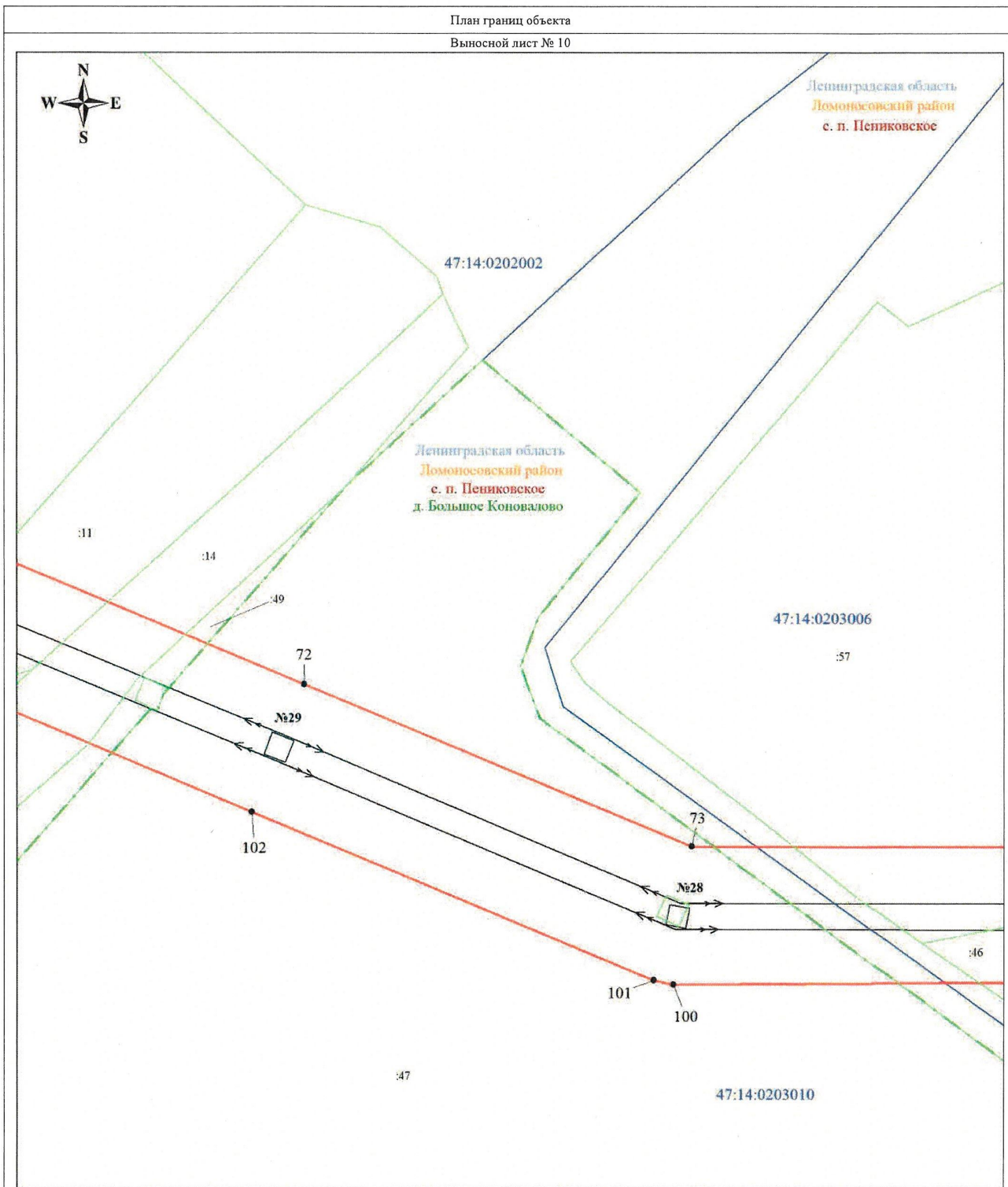
	Обозначение характерной точки границы публичного сервитута		Номер земельного участка, учтенного в ЕГРН		Номер кадастрового квартала
	Граница публичного сервитута		Линейное сооружение - ВЛ 35 кВ Ломоносовская - 5/6		Граница кадастрового квартала
	Граница земельного участка, учтенного в ЕГРН		Граница населенного пункта		

Подпись











Шелякина А. А.

Дата 10 сентября 2024 г.



Масштаб 1:1000

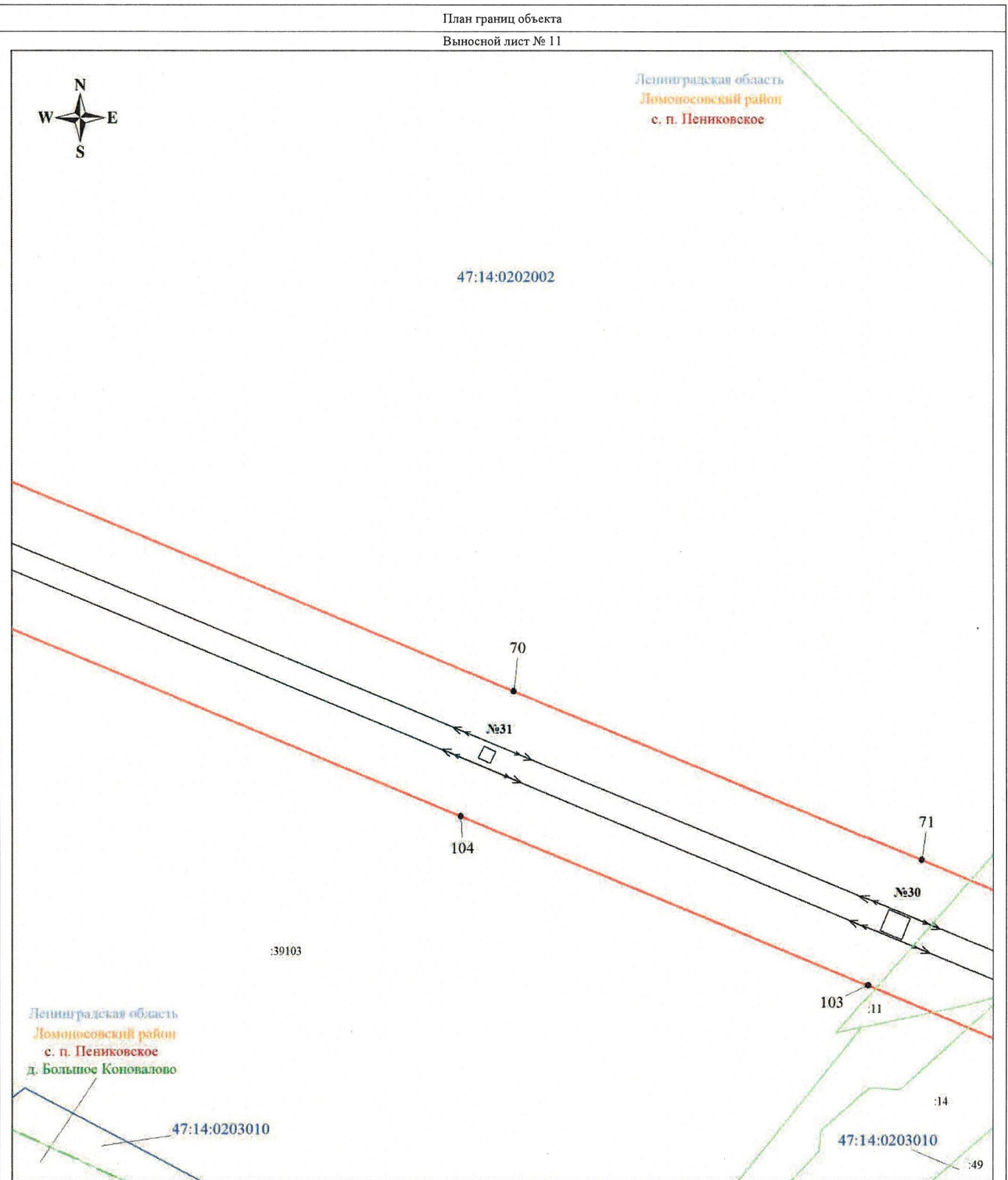
Используемые условные знаки и обозначения:

	Обозначение характерной точки границы публичного сервитута		№ 39103	Номер земельного участка, учтенного в ЕГРН		47:14:0202001	Номер кадастрового квартала
	Граница публичного сервитута			Линейное сооружение - ВЛ 35 кВ Ломоносовская - 5/6			Граница кадастрового квартала
	Граница земельного участка, учтенного в ЕГРН			Граница населенного пункта			

Подпись










Шелякина А. А.


Дата 10 сентября 2024 г.



Масштаб 1:1000

Используемые условные знаки и обозначения:

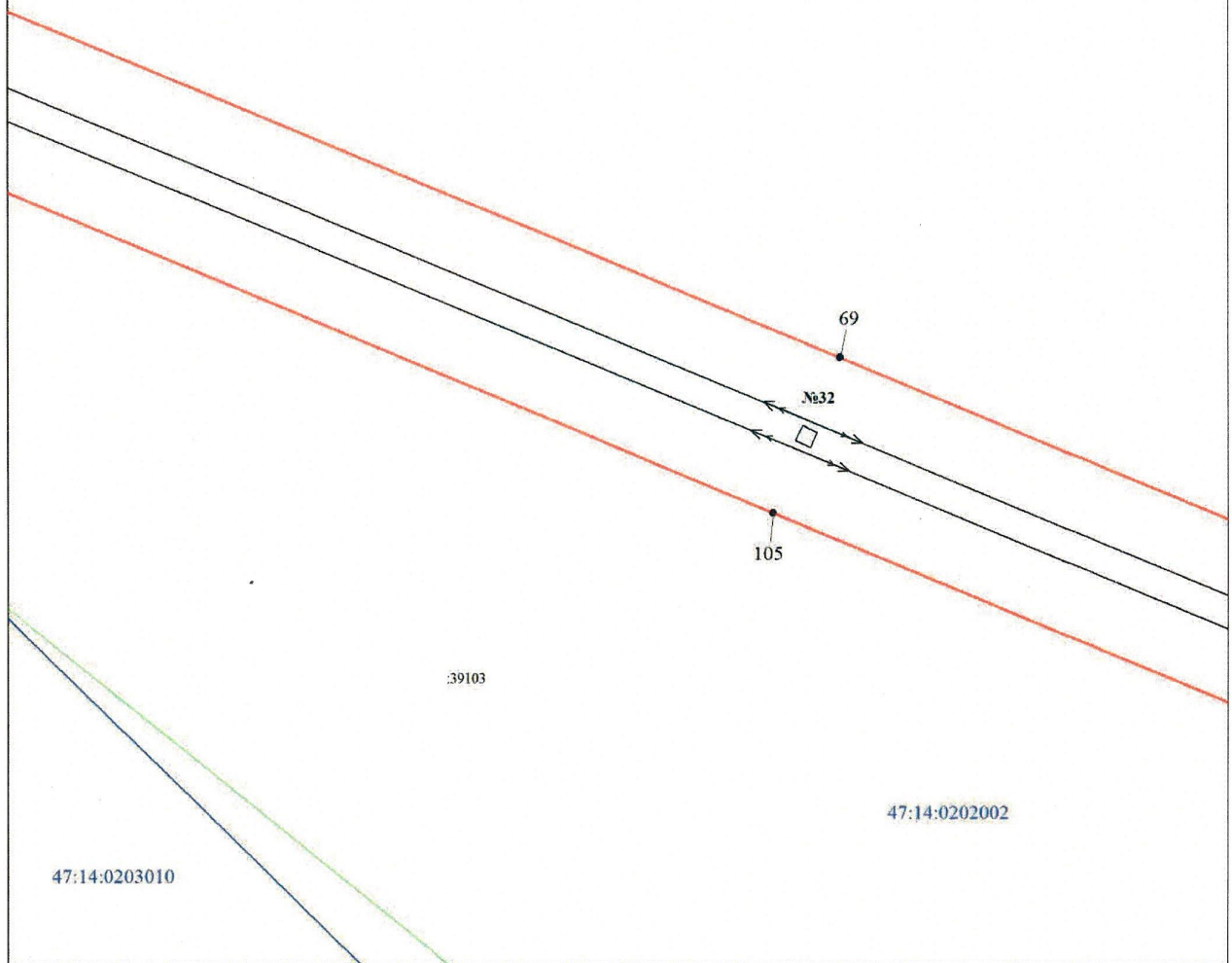
	Обозначение характерной точки границы публичного сервитута		Номер земельного участка, учтенного в ЕГРН		Номер кадастрового квартала
	Граница публичного сервитута		Линейное сооружение - ВЛ 35 кВ Ломоносовская - 5/6		Граница кадастрового квартала
	Граница земельного участка, учтенного в ЕГРН		Граница населенного пункта		

Подпись  Шелякина А. А.

Дата 10 сентября 2024 г.










Ленинградская область
Ломоносовский район
с. п. Пениковское



Масштаб 1:1000

Используемые условные знаки и обозначения:

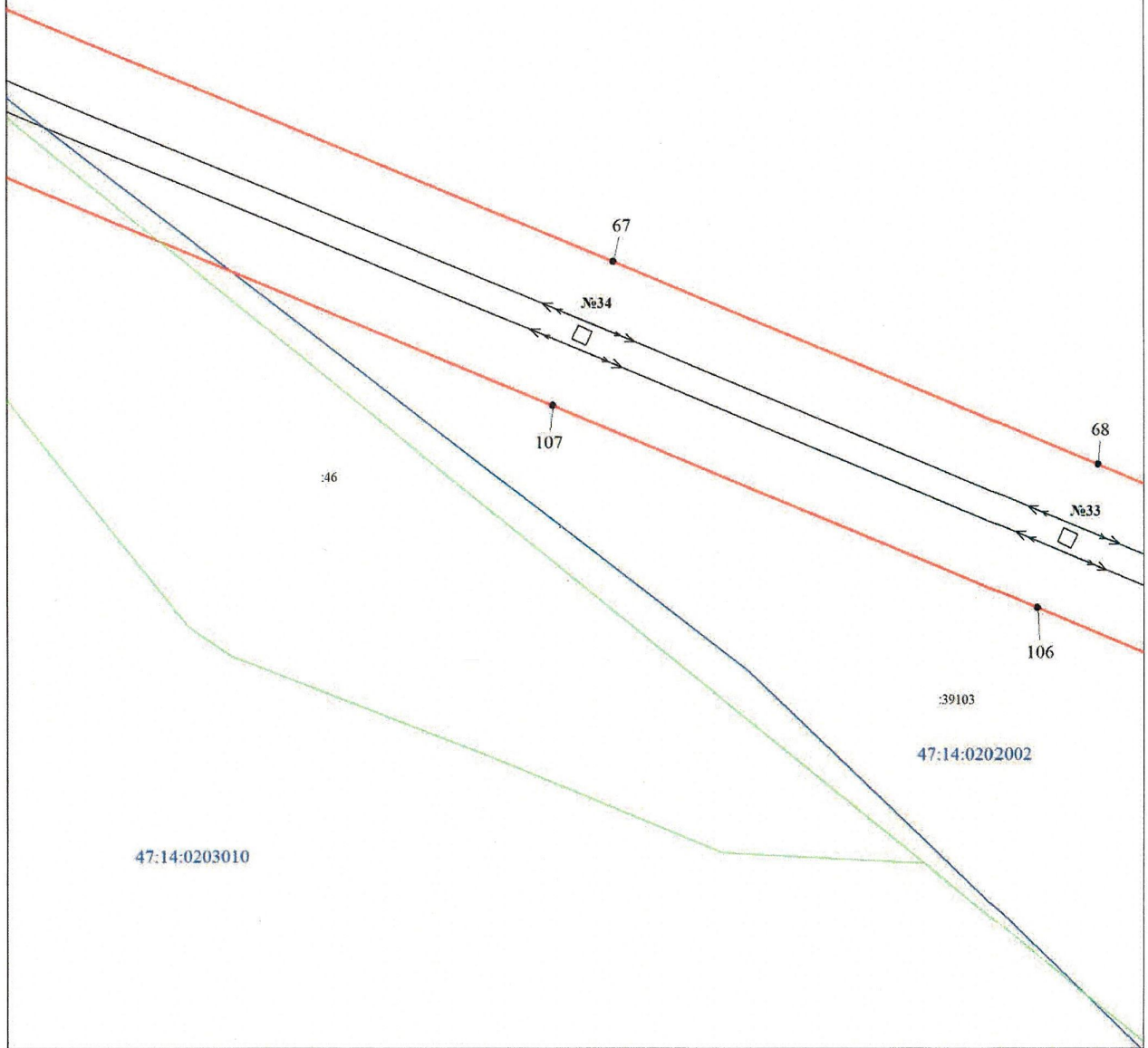
	Обозначение характерной точки границы публичного сервитута		39103	Номер земельного участка, учтенного в ЕГРН		47:14:0202001	Номер кадастрового квартала
	Граница публичного сервитута			Линейное сооружение - ВЛ 35 кВ Ломоносовская - 5/6			Граница кадастрового квартала
	Граница земельного участка, учтенного в ЕГРН						

Подпись


Шелякина А. А.









Дата 10 сентября 2024 г.

Ленинградская область
Ломоносовский район
с. п. Пенниковское



Масштаб 1:1000

Используемые условные знаки и обозначения:

	Обозначение характерной точки границы публичного сервитута		№39103	№39103	№39103	№39103	№39103	№39103	№39103
	Граница публичного сервитута		Линейное сооружение - ВЛ 35 кВ Ломоносовская - 5/6		47:14:0202001	№47:14:0202001	№47:14:0202001	№47:14:0202001	№47:14:0202001
	Граница земельного участка, учтенного в ЕГРН		Граница кадастрового квартала						

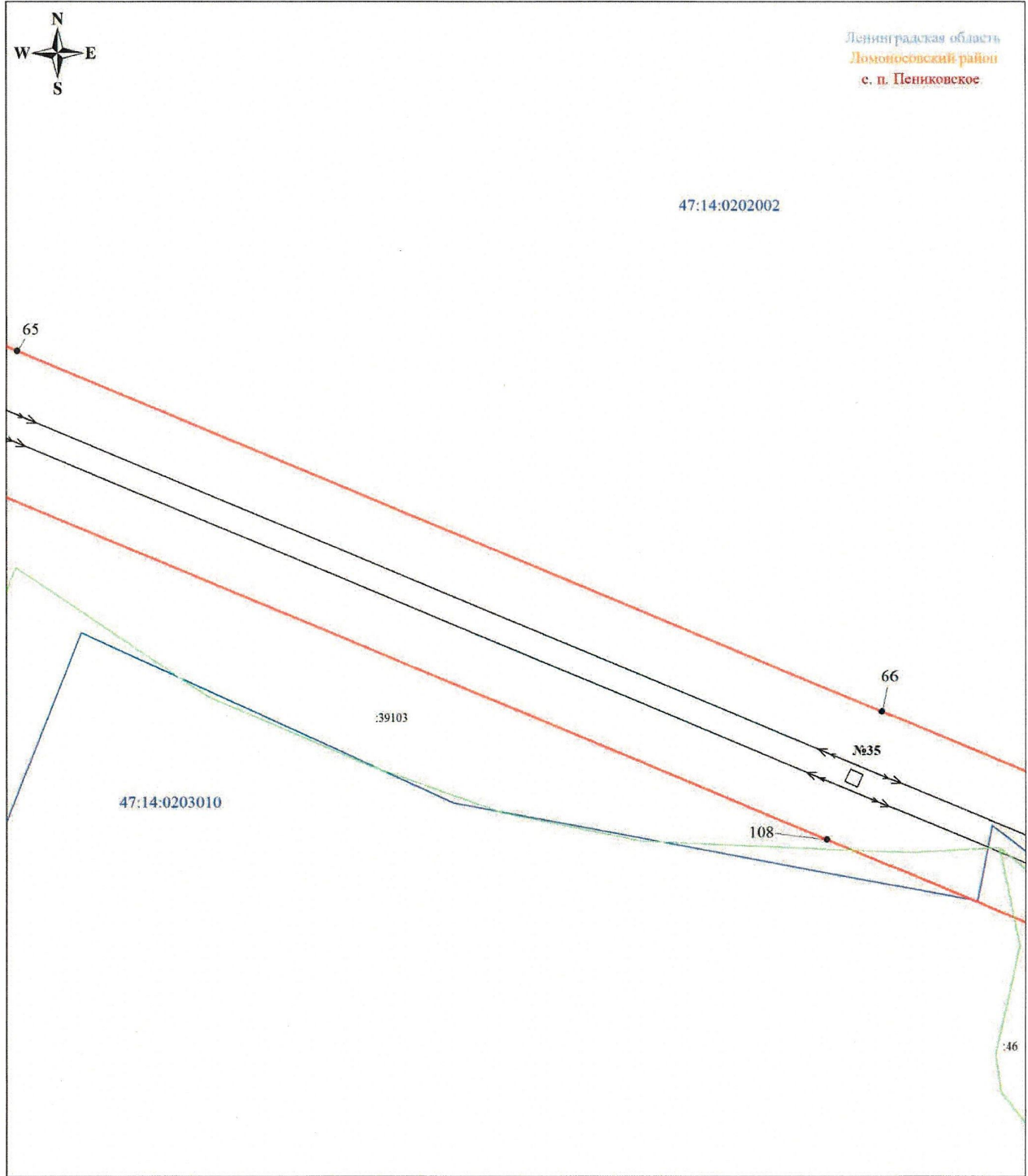
Подпись



Шолякин А. А.








Дата 10 сентября 2024 г.

Ленинградская область
Ломоносовский район
с. п. Пенниковское



Масштаб 1:1000

Используемые условные знаки и обозначения:

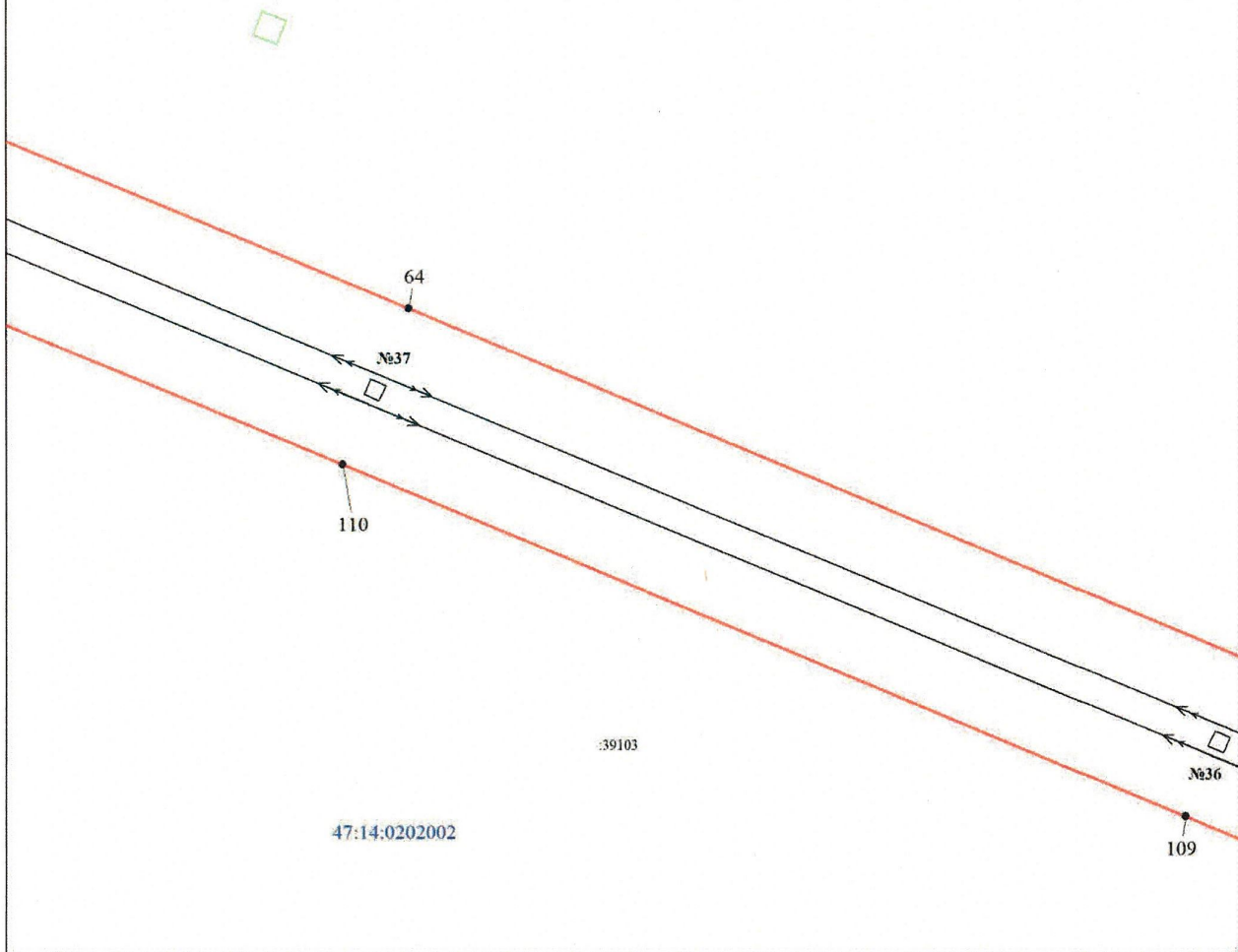
	Обозначение характерной точки границы публичного сервитута		39103	Номер земельного участка, учтенного в ЕГРН		47:14:0202001	Номер кадастрового квартала
	Граница публичного сервитута			Линейное сооружение - ВЛ 35 кВ Ломоносовская - 5/6			Граница кадастрового квартала
	Граница земельного участка, учтенного в ЕГРН						

Подпись  Шелякина А. А.

Дата 10 сентября 2024 г.



Ленинградская область
Домодеховский район
с. п. Пенниковское



Масштаб 1:1000

Используемые условные знаки и обозначения:



Обозначение характерной точки границы публичного сервитута



Номер земельного участка, учтенного в ЕГРН



Номер кадастрового квартала



Граница публичного сервитута



Линейное сооружение - ВЛ 35 кВ Ломоносовская - 5/6



Граница кадастрового квартала



Граница земельного участка, учтенного в ЕГРН

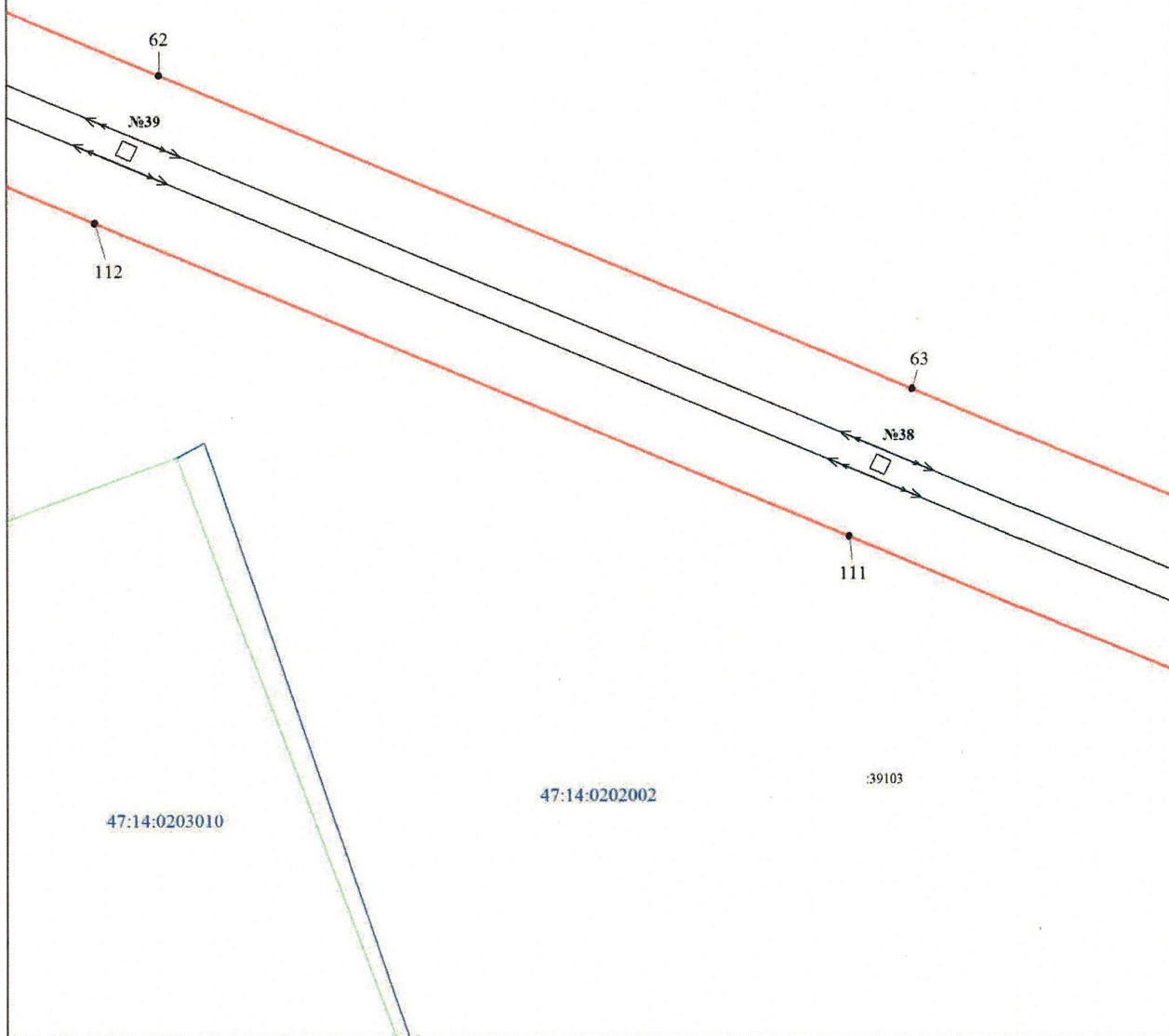
Подпись


Шевякина А. А.


Дата 10 сентября 2024 г.










Ленинградская область
Ломоносовский район
с. п. Пениковское



Масштаб 1:1000

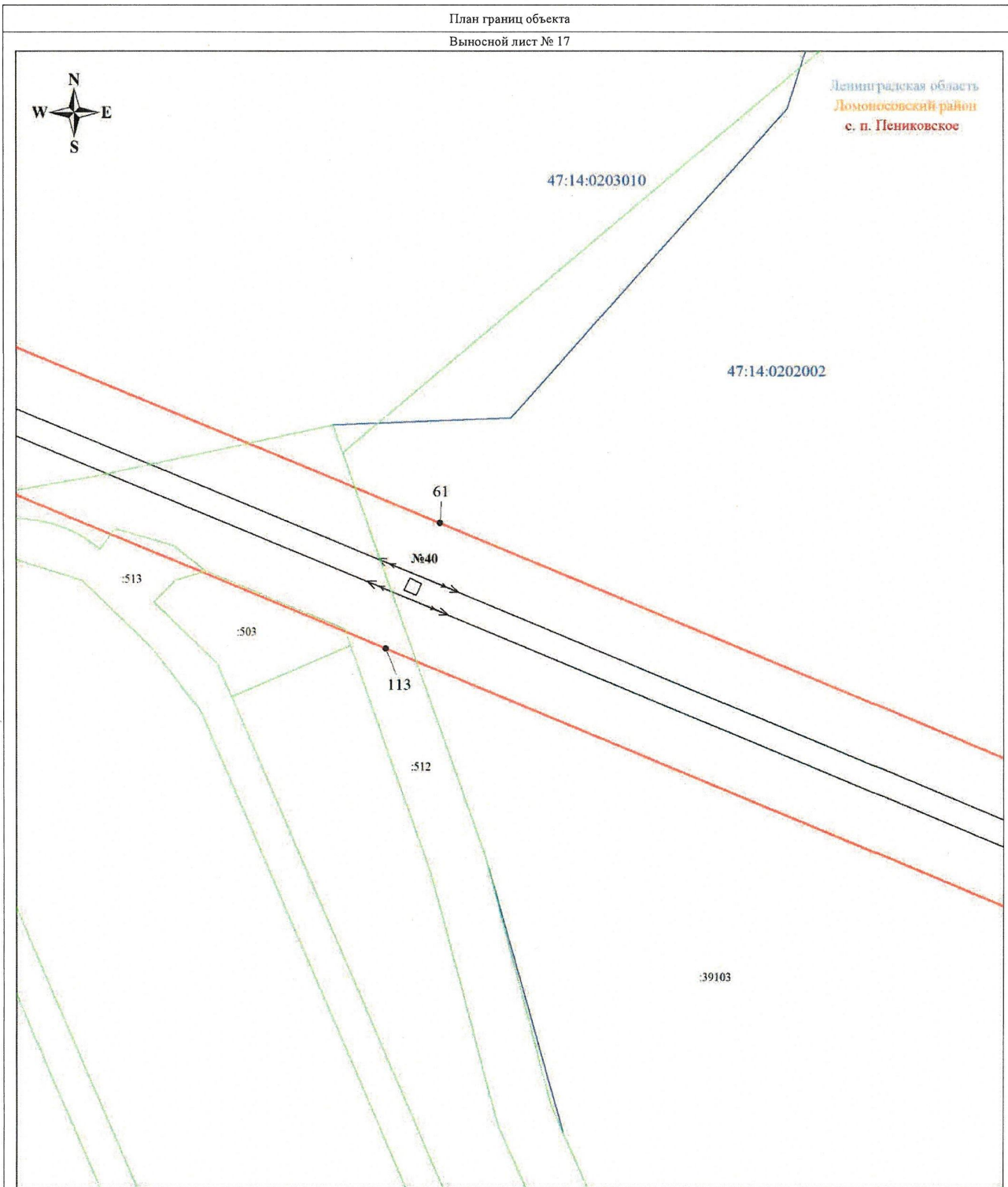
Используемые условные знаки и обозначения:

	Обозначение характерной точки границы публичного сервитута		39/03	Номер земельного участка, учтенного в ЕГРН		47:14:0202001	Номер кадастрового квартала
	Граница публичного сервитута			Линейное сооружение - ВЛ 35 кВ Ломоносовская - 5/6			Граница кадастрового квартала
	Граница земельного участка, учтенного в ЕГРН						

Подпись


Шелякина А. А.


Дата 10 сентября 2024 г.



Ленинградская область
Ломоносовский район
с. п. Пениковское

Масштаб 1:1000

Используемые условные знаки и обозначения:



Обозначение характерной точки границы публичного сервитута



№ 39103 Номер земельного участка, учтенного в ЕГРН



47:14:0202001 Номер кадастрового квартала



Граница публичного сервитута



← → Линейное сооружение - ВЛ 35 кВ Ломоносовские - 5/6



Граница кадастрового квартала



Граница земельного участка, учтенного в ЕГРН

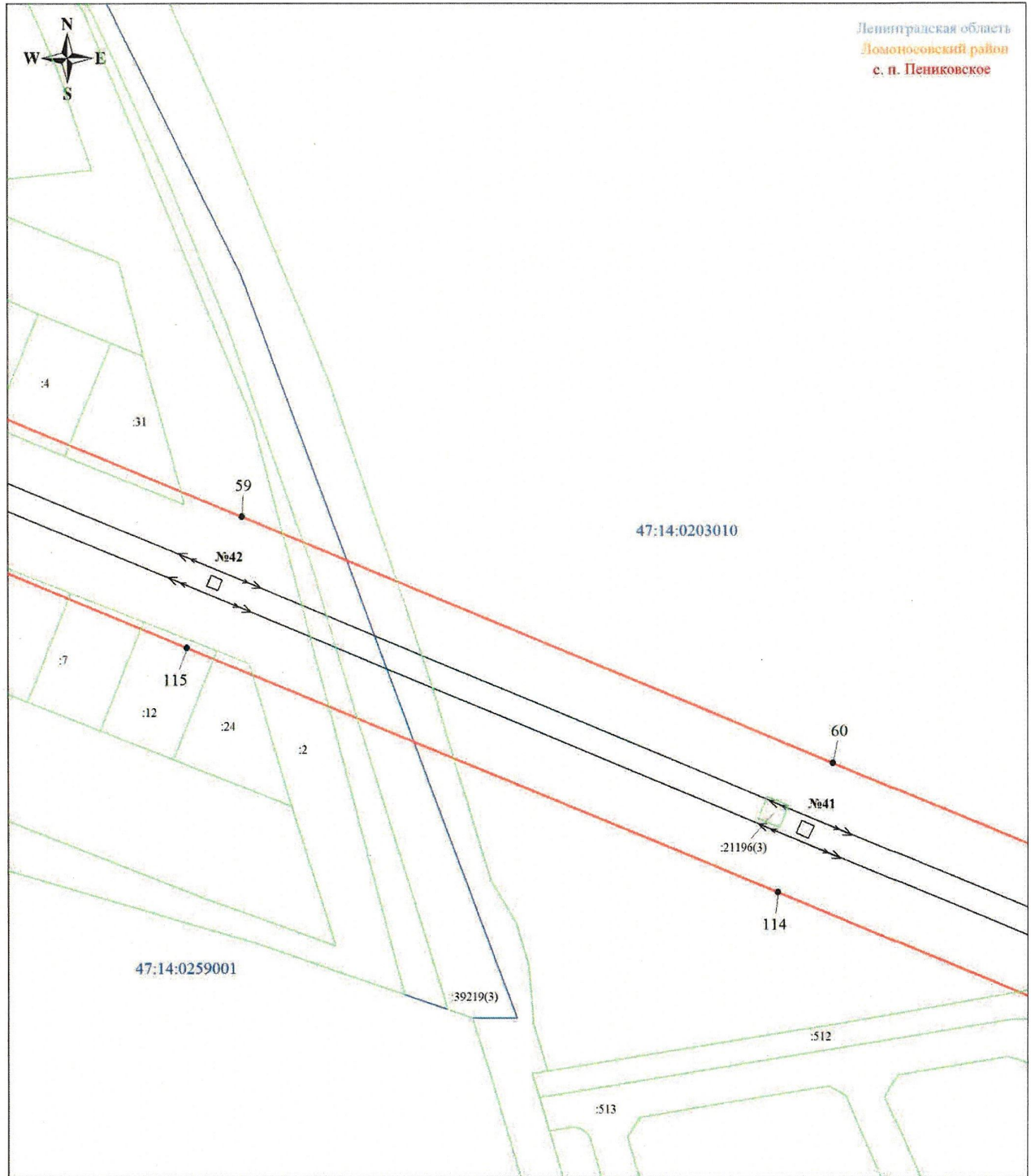
Подпись

Шелякина А. А.










Дата 10 сентября 2024 г.

Ленинградская область
Ломоносовский район
с. п. Пенниковское



Масштаб 1:1000

Используемые условные знаки и обозначения:

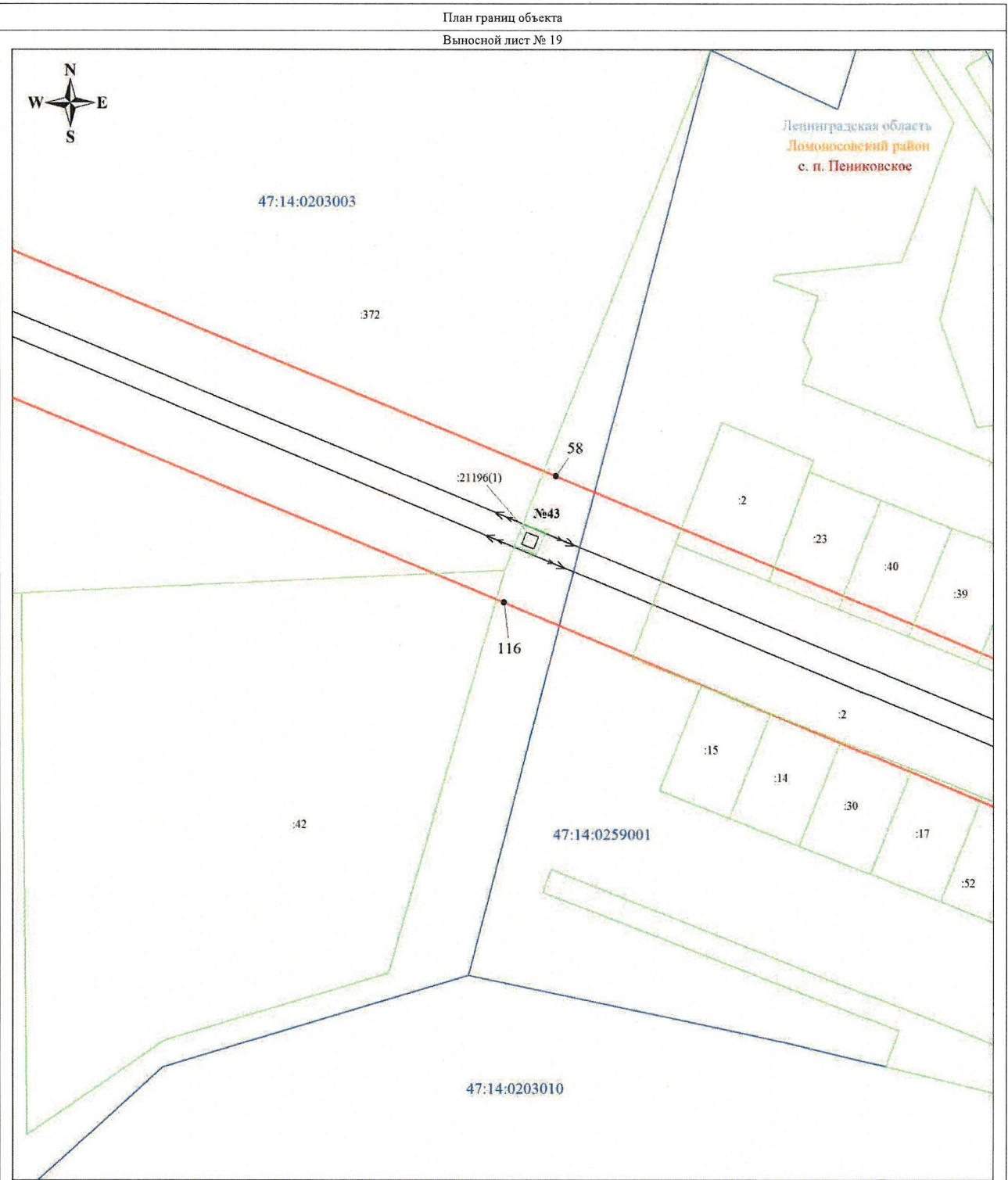
	Обозначение характерной точки границы публичного сервитута		39105	Номер земельного участка, учтенного в ЕГРН		47:14:0203010	Номер кадастрового квартала
	Граница публичного сервитута			Линейное сооружение - ВЛ 35 кВ Ломоносовская - 5/6			Граница кадастрового квартала
	Граница земельного участка, учтенного в ЕГРН						

Подпись










Шелякина А. А.

Дата 10 сентября 2024 г.



Масштаб 1:1000

Используемые условные знаки и обозначения:

	Обозначение характерной точки границы публичного сервитута		39/03	Номер земельного участка, учтенного в ЕГРН		47:14:0203001	Номер кадастрового квартала
	Граница публичного сервитута			Линейное сооружение - ВЛ 35 кВ Ломоносовская - 5/6			Граница кадастрового квартала
	Граница земельного участка, учтенного в ЕГРН						

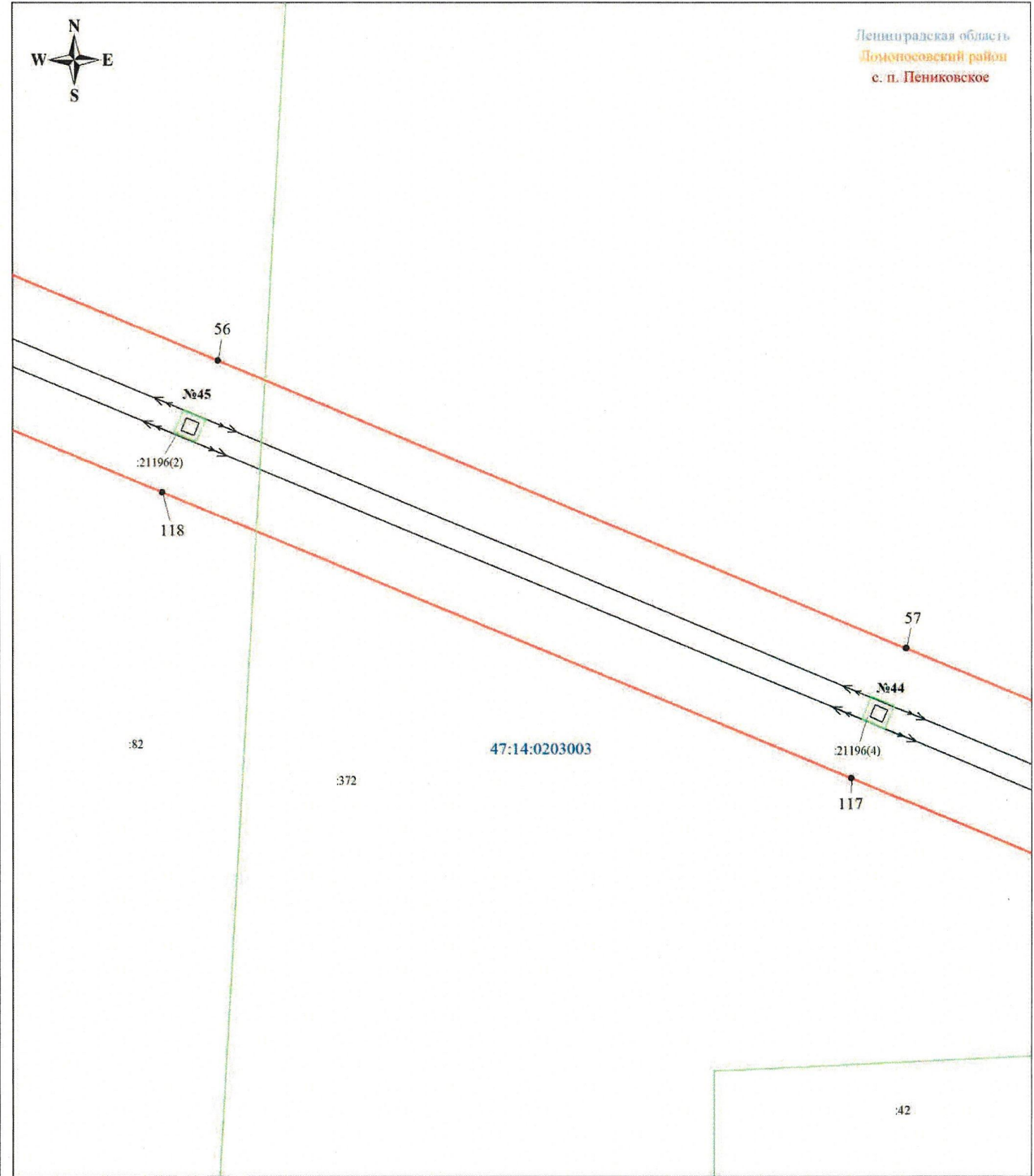
Подпись

Шелякина А. А.

Дата 10 сентября 2024 г.










Ленинградская область
Домошосовский район
с. п. Пениковское



Масштаб 1:1000

Используемые условные знаки и обозначения:

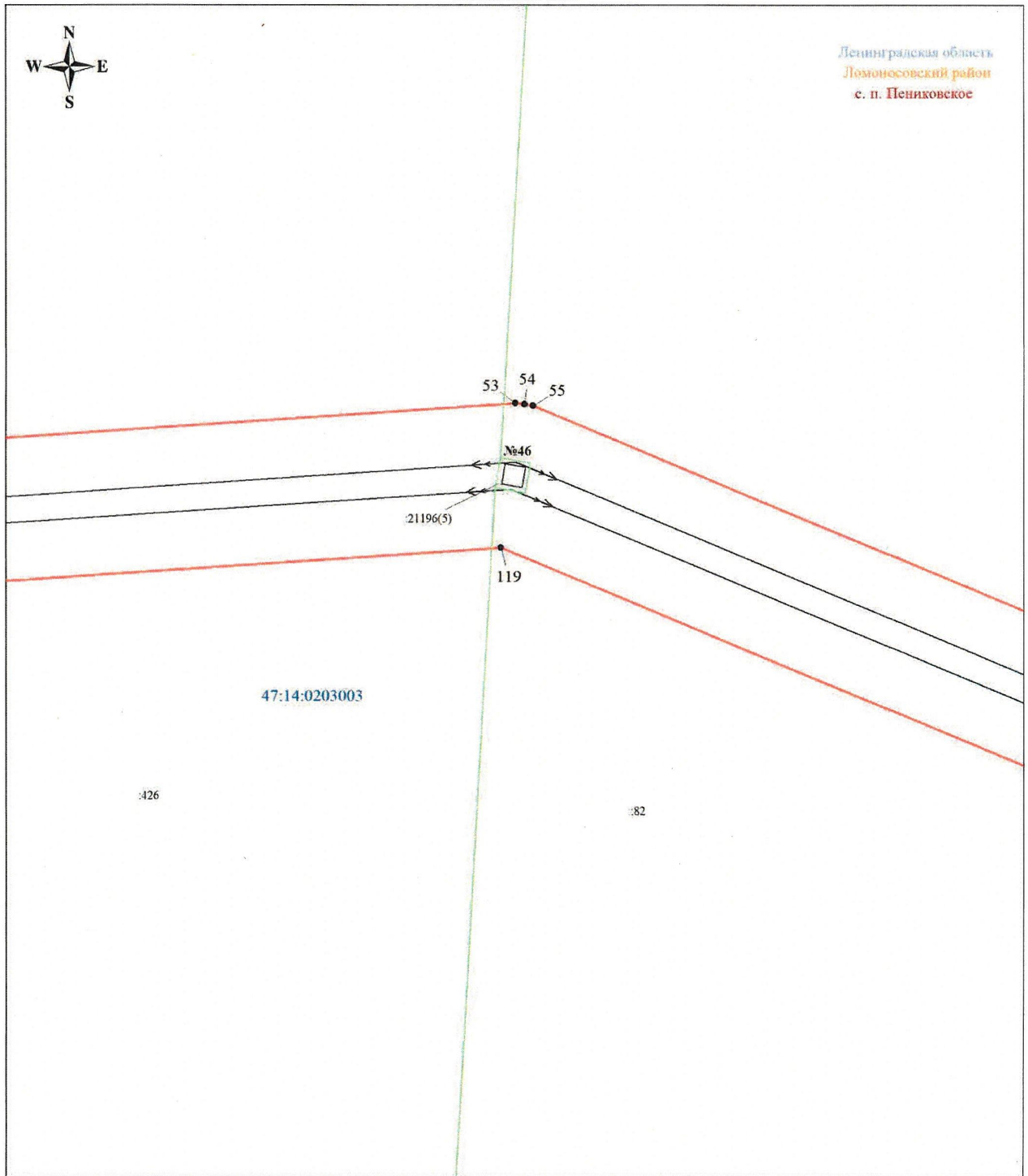
- | | | | | | | | |
|---|--|---|--------|--|---|---------------|-------------------------------|
|  | Обозначение характерной точки границы публичного сервитута |  | 391/03 | Номер земельного участка, учтенного в ЕГРН |  | 47:14:0203001 | Номер кадастрового квартала |
|  | Граница публичного сервитута |  | | Линейное сооружение - ВЛ 35 кВ Ломоносовская - 5/6 |  | | Граница кадастрового квартала |
|  | Граница земельного участка, учтенного в ЕГРН | | | | | | |

Подпись  Шелякина А. А.

Дата 10 сентября 2024 г.



Ленинградская область
Ломоносовский район
с. п. Пениковское



Масштаб 1:1000

Используемые условные знаки и обозначения:



Обозначение характерной точки границы публичного сервитута



39103

Номер земельного участка, учтенного в ЕГРН



47:14:0203001

Номер кадастрового квартала



Граница публичного сервитута



Линейное сооружение - ВЛ 35 кВ Ломоносовская - 5/6



Граница кадастрового квартала



Граница земельного участка, учтенного в ЕГРН

Подпись

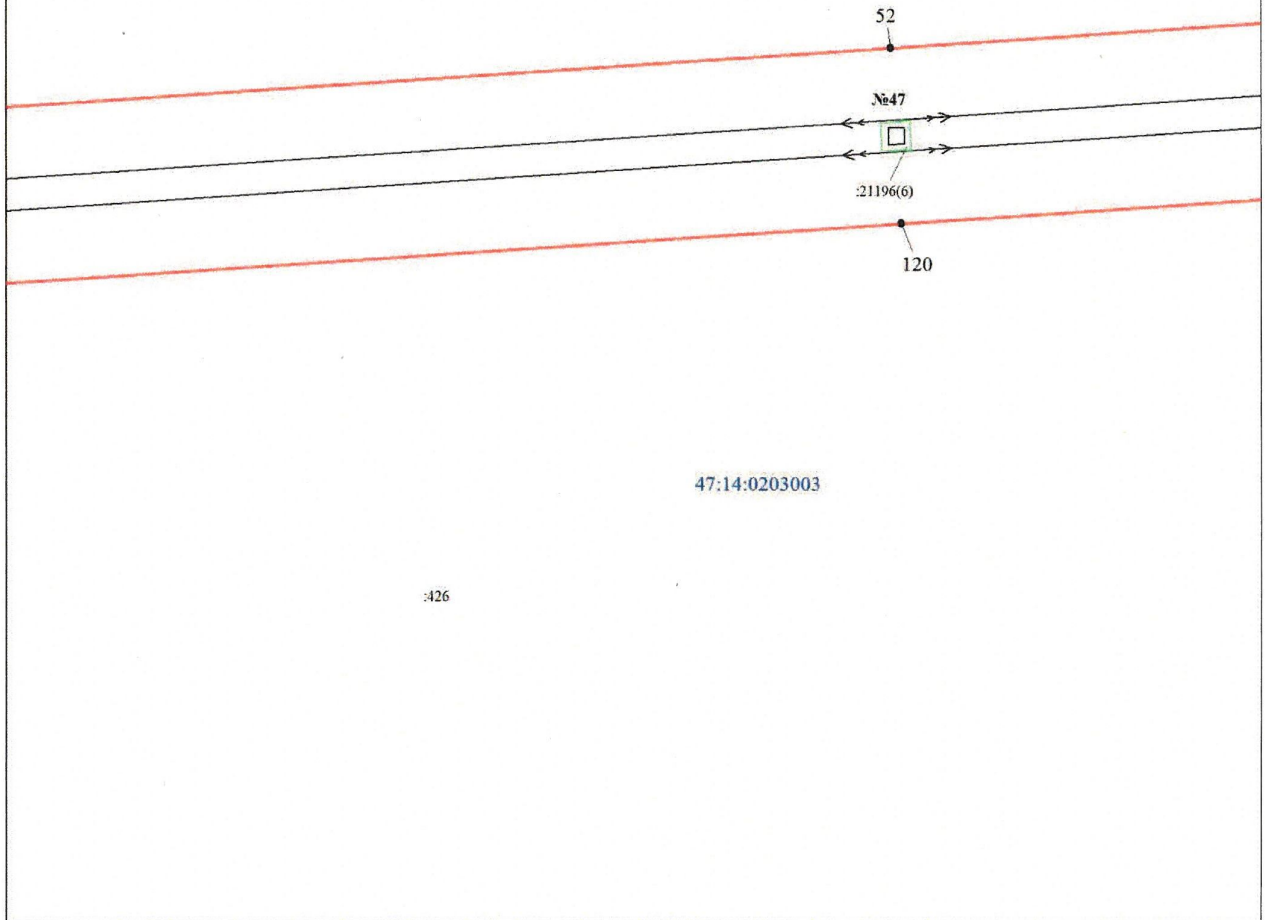
Шолякина А. А.



Дата 10 сентября 2024 г.




Ленинградская область
Ломоносовский район
с. п. Пенниковское



Масштаб 1:1000

Используемые условные знаки и обозначения:



Обозначение характерной точки границы публичного сервитута
Граница публичного сервитута
Граница земельного участка, учтенного в ЕГРН



39105
Линейное сооружение - ВЛ 35 кВ Ломоносовская - 5/6



47:14:0203003
Граница кадастрового квартала

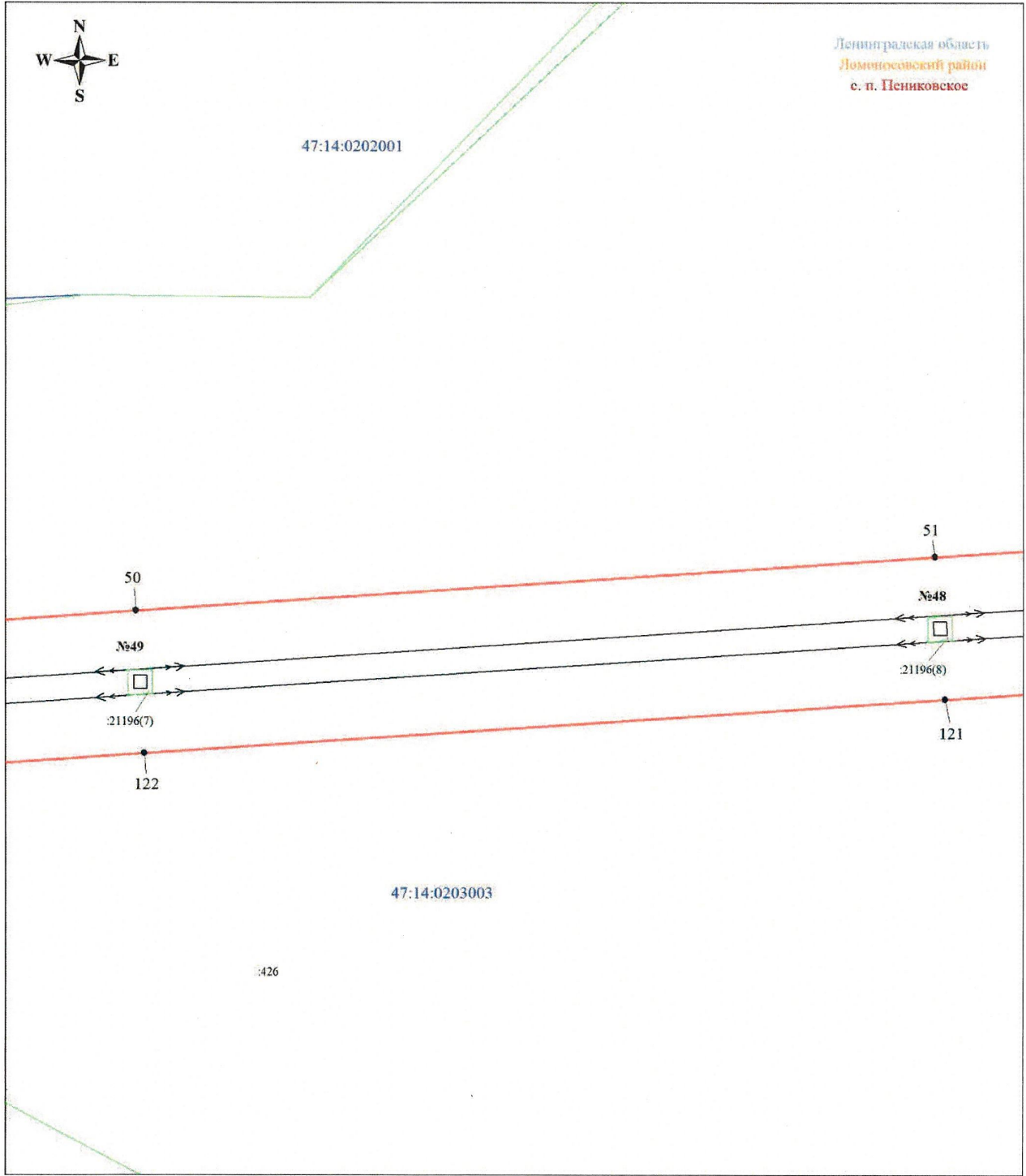
Подпись



Шелякина А. А.

Дата 10 сентября 2024 г.

Ленинградская область
Ломоносовский район
с. п. Пениковское



Масштаб 1:1000

Используемые условные знаки и обозначения:



Обозначение характерной точки границы публичного сервитута



Номер земельного участка, учтенного в ЕГРН



Номер кадастрового квартала



Граница публичного сервитута



Линейное сооружение - ВЛ 35 кВ Ломоносовская - 5/6



Граница кадастрового квартала

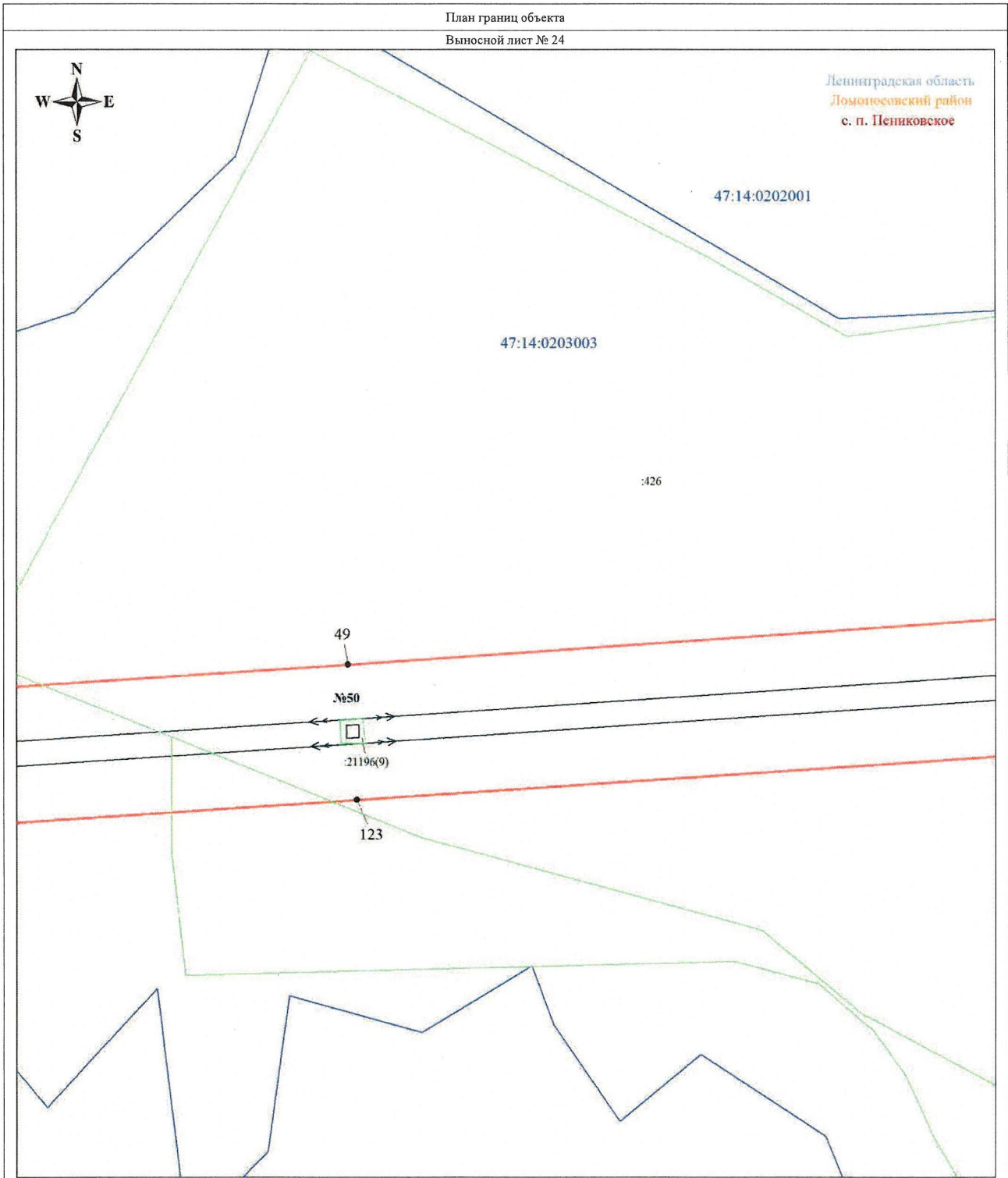


Граница земельного участка, учтенного в ЕГРН

Подпись


Шеляпкина А. А.


Дата 10 сентября 2024 г.



Ленинградская область
Ломоносовский район
с. п. Пениковское

Масштаб 1:1000

Используемые условные знаки и обозначения:

	Обозначение характерной точки границы публичного сервитута		39103	Номер земельного участка, учтенного в ЕГРН		47:14:0202001	Номер кадастрового квартала
	Граница публичного сервитута			Линейное сооружение - ВЛ 35 кВ Ломоносовская - 5/6			Граница кадастрового квартала
	Граница земельного участка, учтенного в ЕГРН						

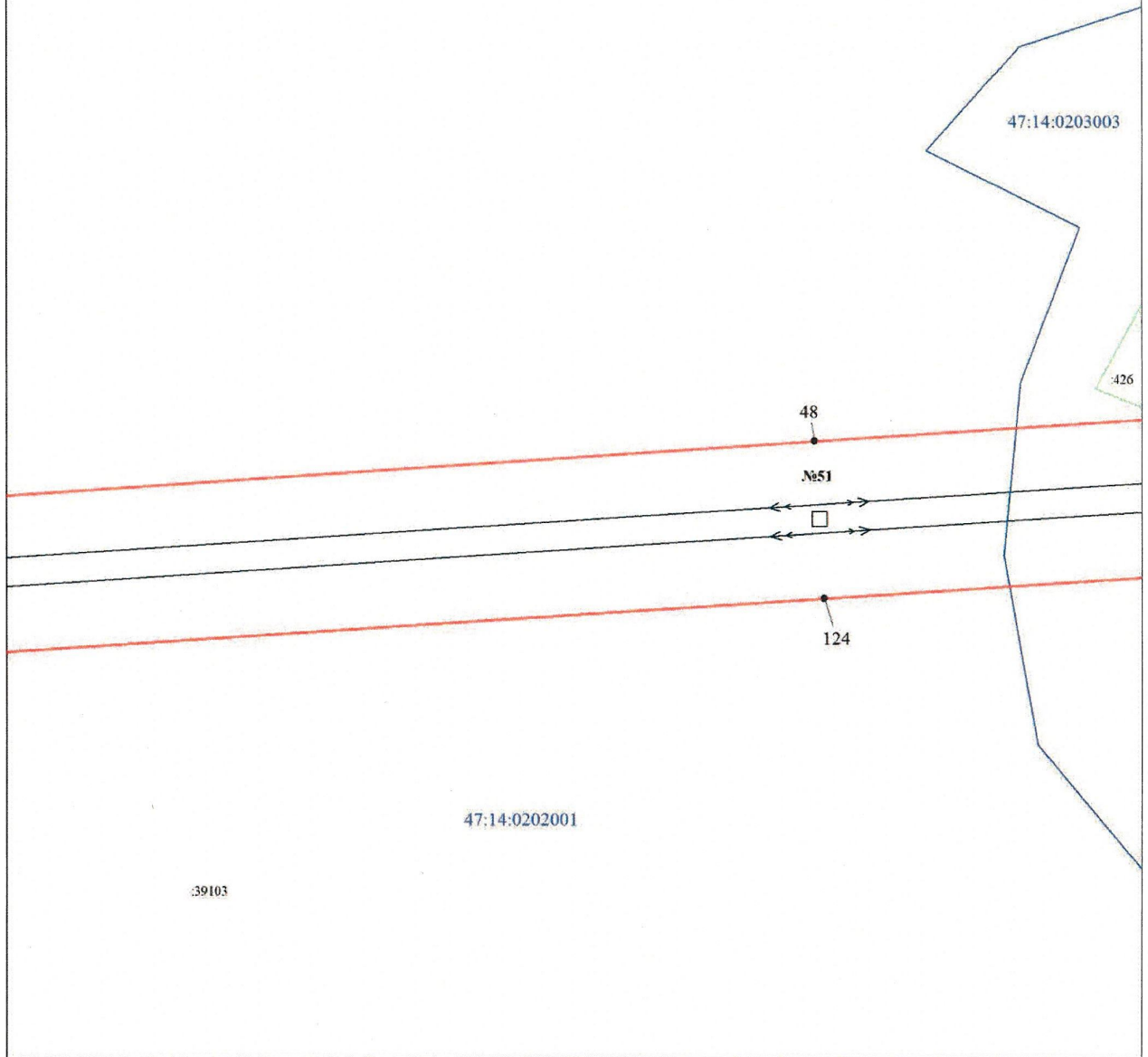
Подпись Шеякина А. А.

Дата 10 сентября 2024 г.












Ленинградская область
Ломоносовский район
с. п. Пениковское



Масштаб 1:1000

Используемые условные знаки и обозначения:

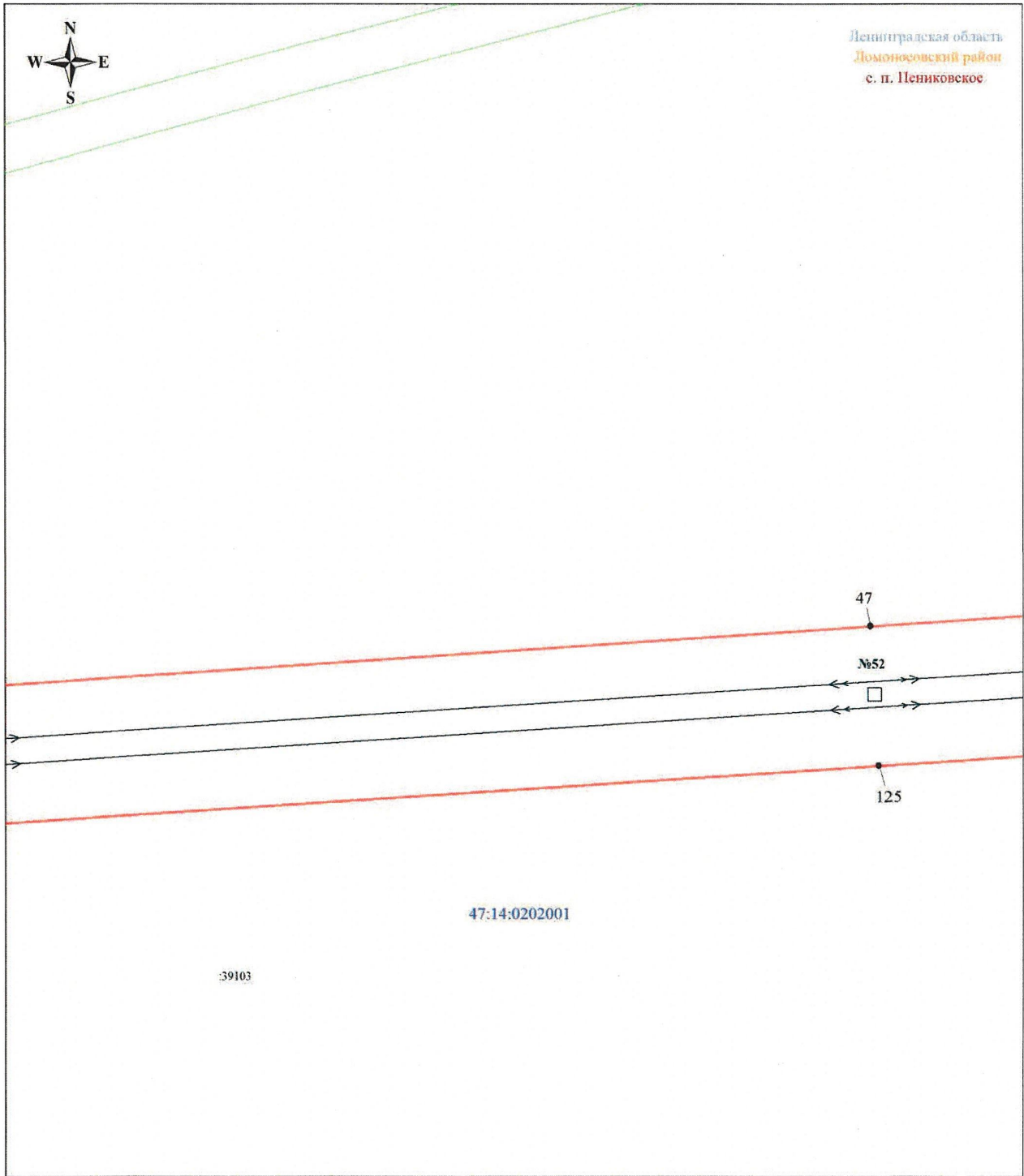
- | | | | | | | | |
|---|--|---|-------|--|---|---------------|-------------------------------|
|  | Обозначение характерной точки границы публичного сервитута |  | 39103 | Номер земельного участка, учтенного в ЕГРН |  | 47:14:0202001 | Номер кадастрового квартала |
|  | Граница публичного сервитута |  | | Линейное сооружение - ВЛ 35 кВ Ломоносовские - 5/6 |  | | Граница кадастрового квартала |
|  | Граница земельного участка, учтенного в ЕГРН | | | | | | |

Подпись  Шелякина А. А.

Дата 10 сентября 2024 г.




Ленинградская область
Ломоносовский район
с. п. Пенниковское



Масштаб 1:1000

Используемые условные знаки и обозначения:



Обозначение характерной точки границы публичного сервитута
Граница публичного сервитута
Граница земельного участка, учтенного в ЕГРН



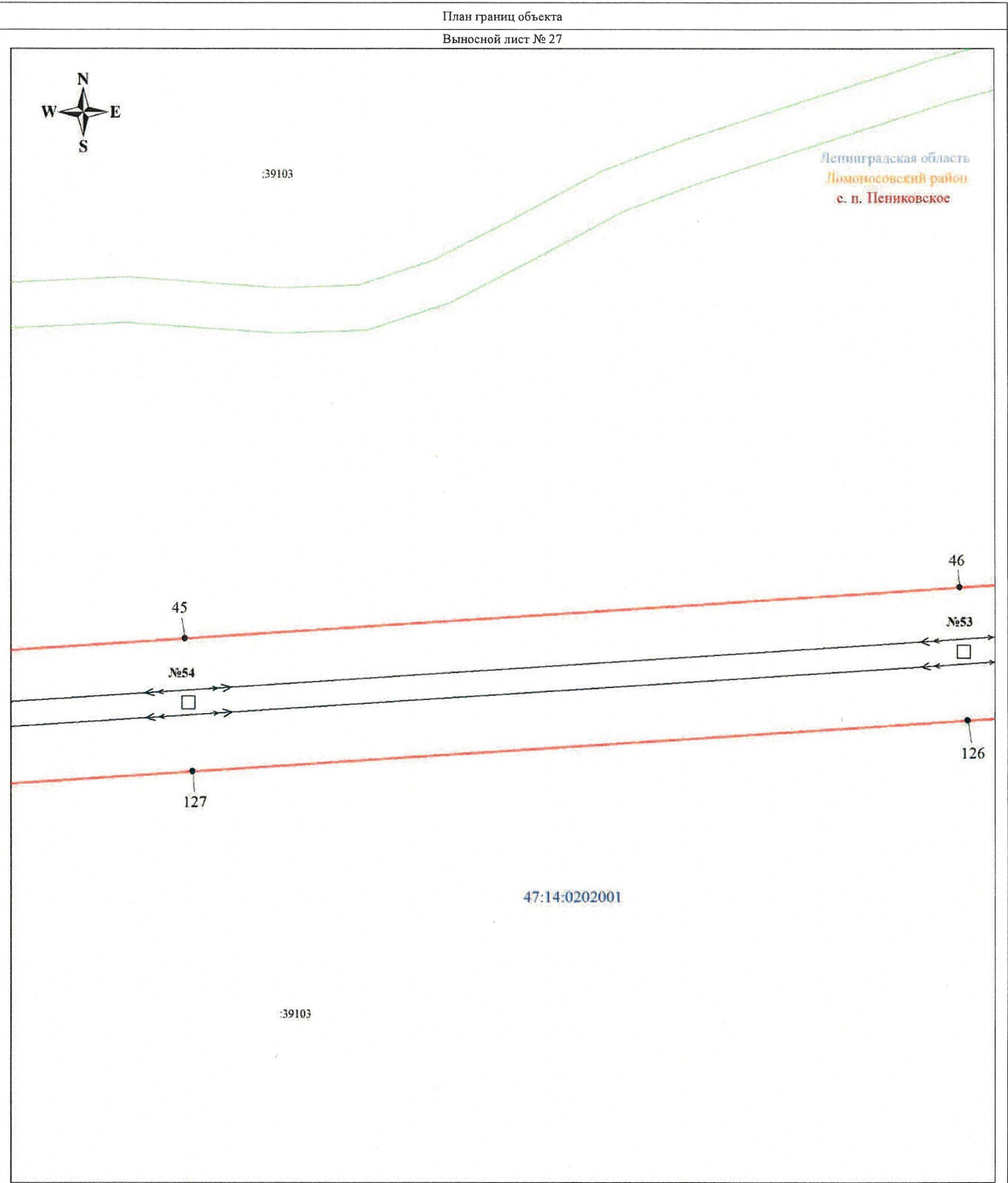
39103 Номер земельного участка, учтенного в ЕГРН
Линейное сооружение - ВЛ 35 кВ Ломоносовская - 5,6



47:14:0202001 Номер кадастрового квартала
Граница кадастрового квартала


Подпись  Шелякина А. А.


Дата 10 сентября 2024 г.



Масштаб 1:1000

Используемые условные знаки и обозначения:



Обозначение характерной точки границы публичного сервитута
Граница публичного сервитута
Граница земельного участка, учтенного в ЕГРН



39103
Линейное сооружение - ВЛ 35 кВ Ломоносовская - 5/6



47:14:0202001
Граница кадастрового квартала


Подпись


Шелкина А. А.


Дата 10 сентября 2024 г.



Ленинградская область
Ломоносовский район
с. п. Пенниковское



Масштаб 1:1000

Используемые условные знаки и обозначения:



Обозначение характерной точки границы публичного сервитута



39103

Номер земельного участка, учтенного в ЕГРН



Граница публичного сервитута



Линейное сооружение - ВЛ 35 кВ Ломоносовские - 5/6



Граница земельного участка, учтенного в ЕГРН



47:14:0202001

Номер кадастрового квартала



Граница кадастрового квартала


Подпись


Шелжина А.


Дата 10 сентября 2024 г.









Ленинградская область
Ломоносовский район
с. п. Лениновское



Масштаб 1:1000

Используемые условные знаки и обозначения:

- | | | | | | | | |
|---|--|---|--|---|-------------------------------|-----------------|-----------------|
|  | Обозначение характерной точки границы публичного сервитута |  | № 39103 | № 47:14:0202001 | № 47:14:0202001 | № 47:14:0202001 | № 47:14:0202001 |
|  | Граница публичного сервитута |  | Линейное сооружение - ВЛ 35 кВ Ломоносовская - 5/6 |  | Граница кадастрового квартала | | |
|  | Граница земельного участка, учтенного в ЕГРН | | | | | | |

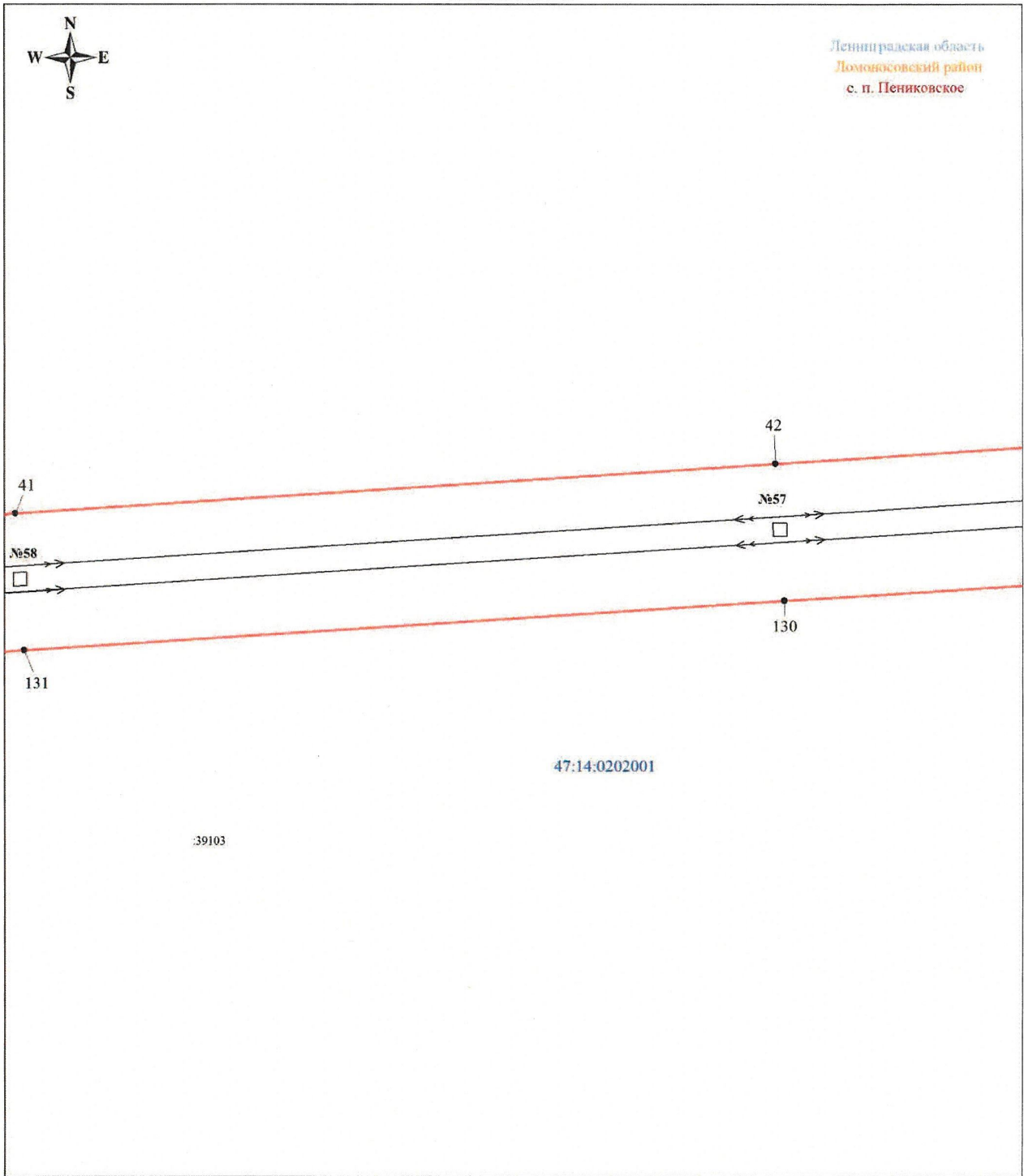
Подпись


Шелякин А. А.


Дата 10 сентября 2024 г.



Ленинградская область
Ломоносовский район
с. п. Пениковское



Масштаб 1:1000

Используемые условные знаки и обозначения:



Обозначение характерной точки границы публичного сервитута
Граница публичного сервитута
Граница земельного участка, учтенного в ЕГРН



Номер земельного участка, учтенного в ЕГРН
Линейное сооружение - ВЛ 35 кВ Ломоносовская - 5/6



Номер кадастрового квартала
Граница кадастрового квартала

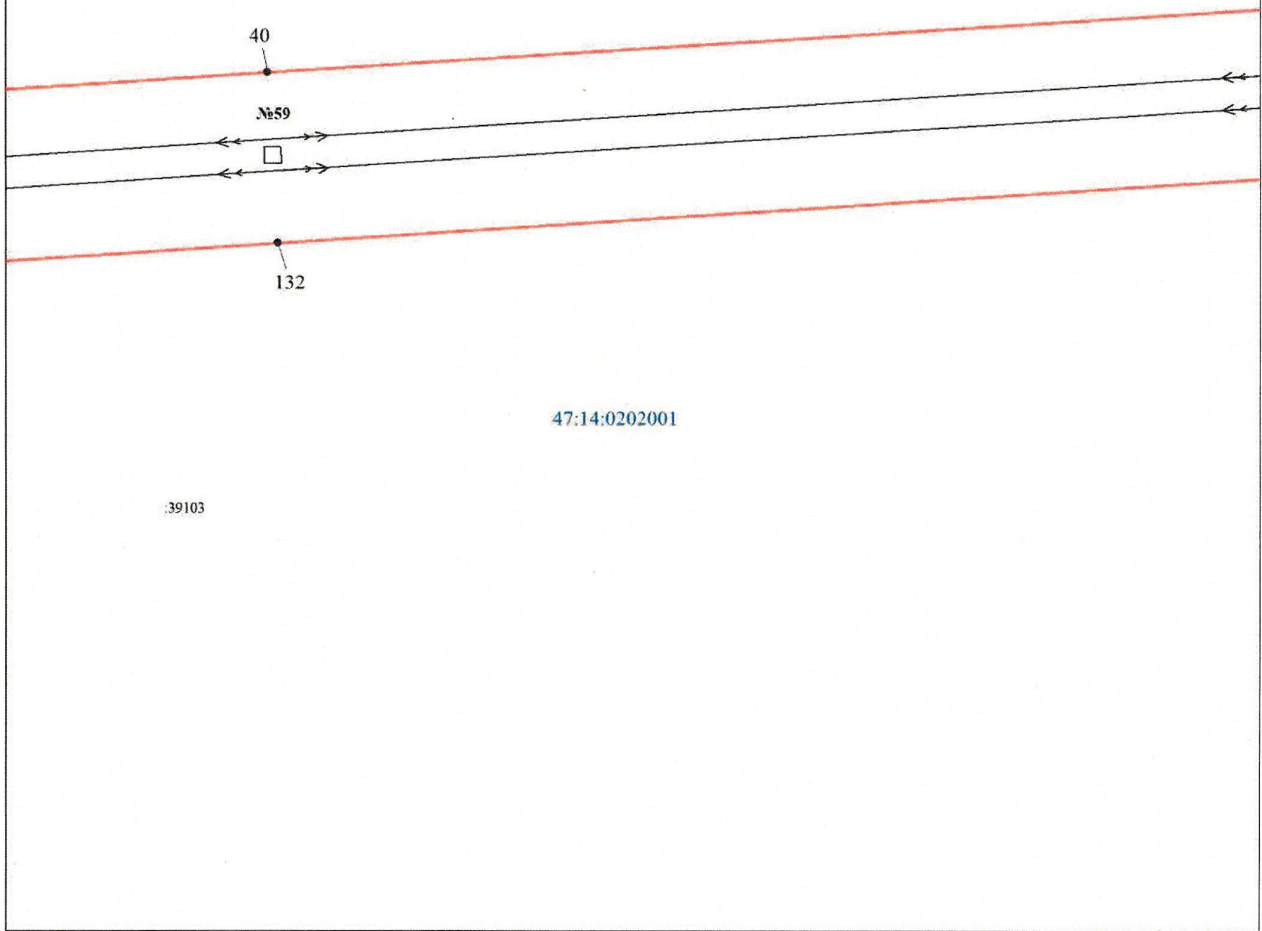
Подпись


Шевчук А. А.


Дата 10 сентября 2024 г.










Ленинградская область
Ломоносовский район
с. п. Пениковское



Масштаб 1:1000

Используемые условные знаки и обозначения:

- | | | | | | |
|---|--|---|--|---|-------------------------------|
|  | Обозначение характерной точки границы публичного сервитута |  | Номер земельного участка, учтенного в ЕГРН |  | Номер кадастрового квартала |
|  | Граница публичного сервитута |  | Линейное сооружение - ВЛ 35 кВ Ломоносовские - 5/6 |  | Граница кадастрового квартала |
|  | Граница земельного участка, учтенного в ЕГРН | | | | |

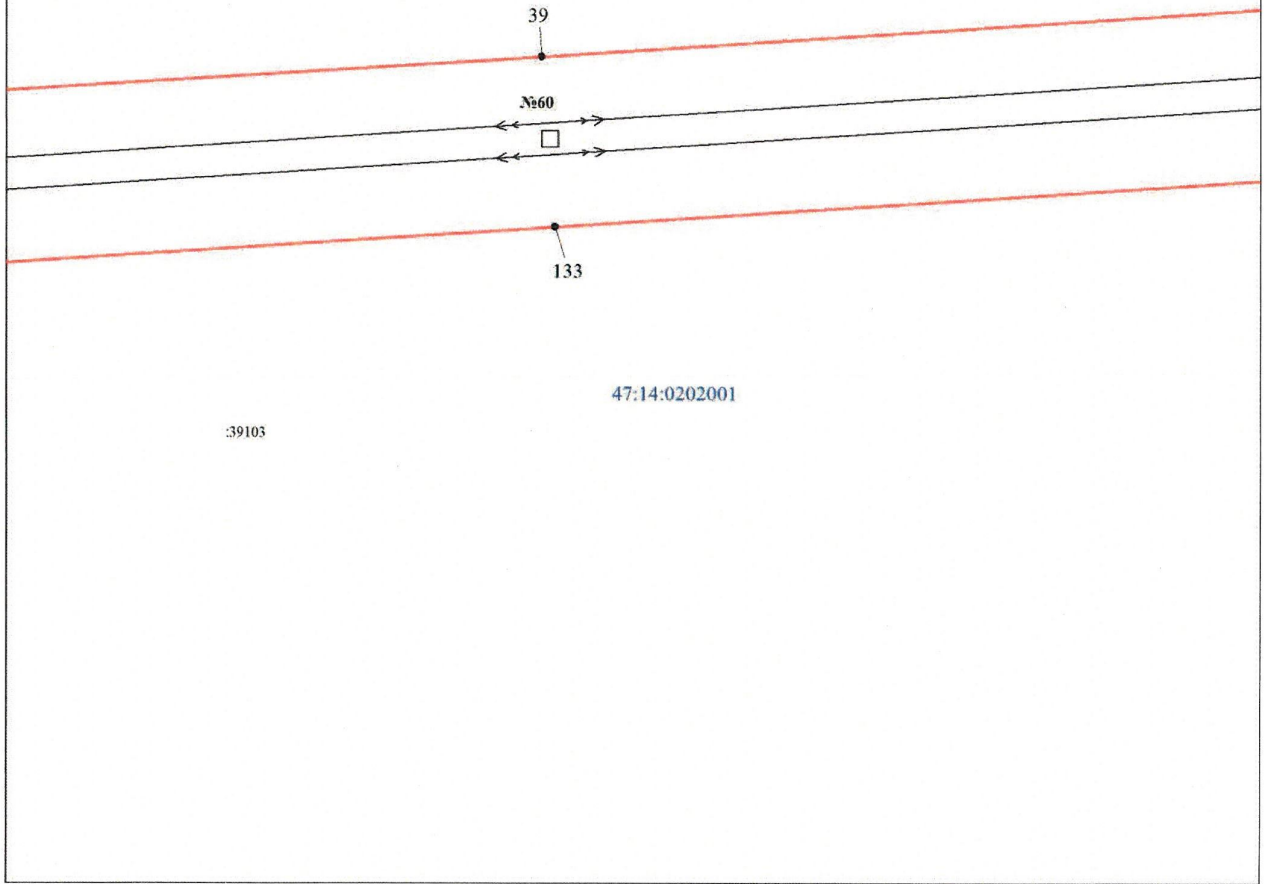
Подпись


Шеякина А. А.


Дата 10 сентября 2024 г.



Ленинградская область
Ломоносовский район
с. п. Пенниковское



Масштаб 1:1000

Используемые условные знаки и обозначения:



Обозначение характерной точки границы публичного сервитута



39103

Номер земельного участка, учтенного в ЕГРН



47:14:0202001

Номер кадастрового квартала



Граница публичного сервитута



Линейное сооружение - ВЛ 35 кВ Ломоносовская - 5/6



Граница кадастрового квартала



Граница земельного участка, учтенного в ЕГРН

Подпись


Шеякина А. А.

Дата 10 сентября 2024 г.





Ленинградская область
Домоховский район
с. п. Пенниковское



Масштаб 1:1000

Используемые условные знаки и обозначения:



Обозначение характерной точки границы публичного сервитута

39103

Номер земельного участка, учтенного в ЕГРН

47:14:0202001

Номер кадастрового квартала



Граница публичного сервитута



Линейное сооружение - ВЛ 35 кВ Ломоносовская - 5/6



Граница кадастрового квартала



Граница земельного участка, учтенного в ЕГРН

Подпись


Шевчук А. А.



Дата 10 сентября 2024 г.



Ленинградская область
Ломоносовский район
с. п. Пениковское



Масштаб 1:1000

Используемые условные знаки и обозначения:



Обозначение характерной точки границы публичного сервитута



:39103

Номер земельного участка, учтенного в ЕГРН



Номер кадастрового квартала



Граница публичного сервитута



Линейное сооружение - ВЛ 35 кВ Ломоносовская - 5/6



Граница кадастрового квартала



Граница земельного участка, учтенного в ЕГРН


Подпись


Шевчук А. А.


Дата 10 сентября 2024 г.










Ленинградская область
Ломоносовский район
с. п. Пенниковское



Масштаб 1:1000

Используемые условные знаки и обозначения:

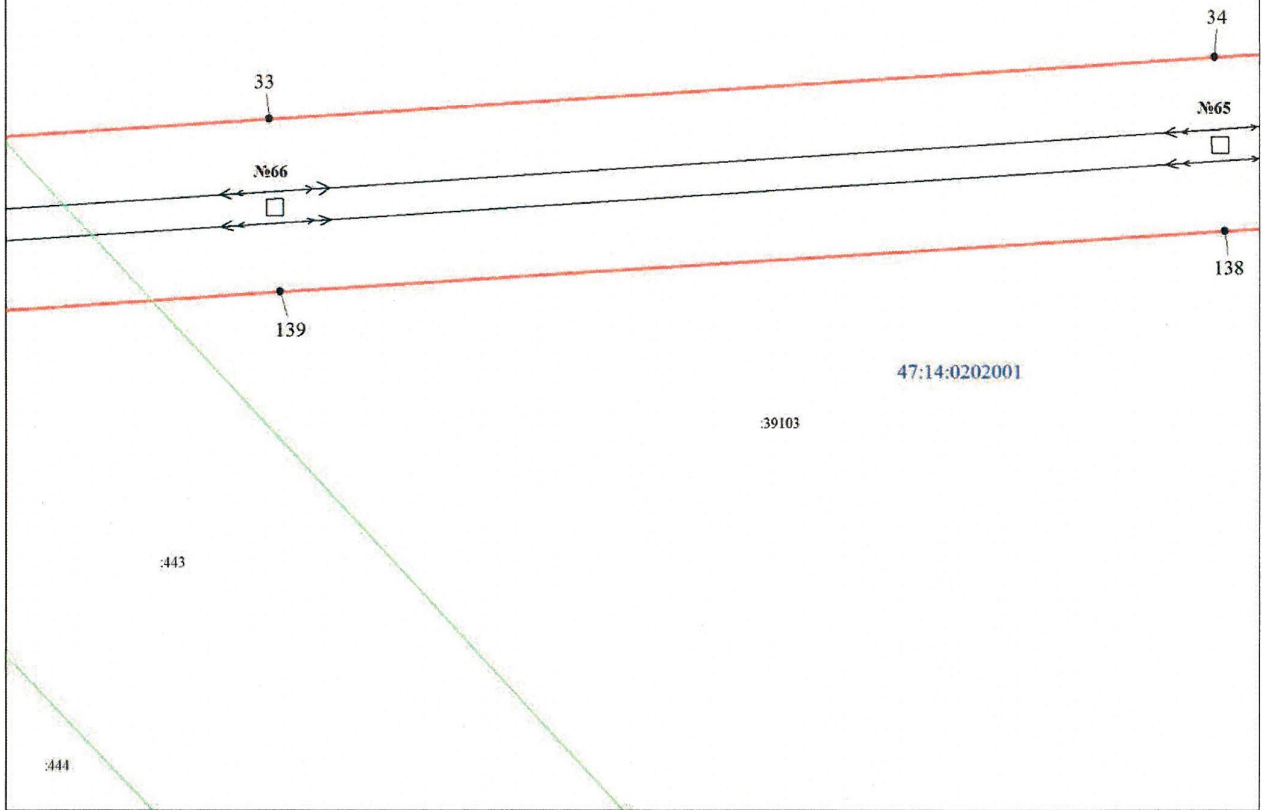
- | | | | | | | | |
|---|--|---|-------|---|---|---------------|-------------------------------|
|  | Обозначение характерной точки границы публичного сервитута |  | 39103 | Номер земельного участка, учтенного в ЕГРН |  | 47:14:0202001 | Номер кадастрового квартала |
|  | Граница публичного сервитута |  | | Линейное сооружение - ВЛ 35 с/В Ломоносовская - 5/6 |  | | Граница кадастрового квартала |
|  | Граница земельного участка, учтенного в ЕГРН | | | | | | |

Подпись


Шелякина А.


Дата 10 сентября 2024 г.

Ленинградская область
Домономосовский район
с. п. Пенниковское



Масштаб 1:1000

Используемые условные знаки и обозначения:



Обозначение характерной точки границы публичного сервитута



39103

Номер земельного участка, учтенного в ЕГРН



Линейное сооружение - ВЛ 35 кВ Ломоносовская - 5/6



47:14:0202001

Номер кадастрового квартала



Граница публичного сервитута



Граница кадастрового квартала



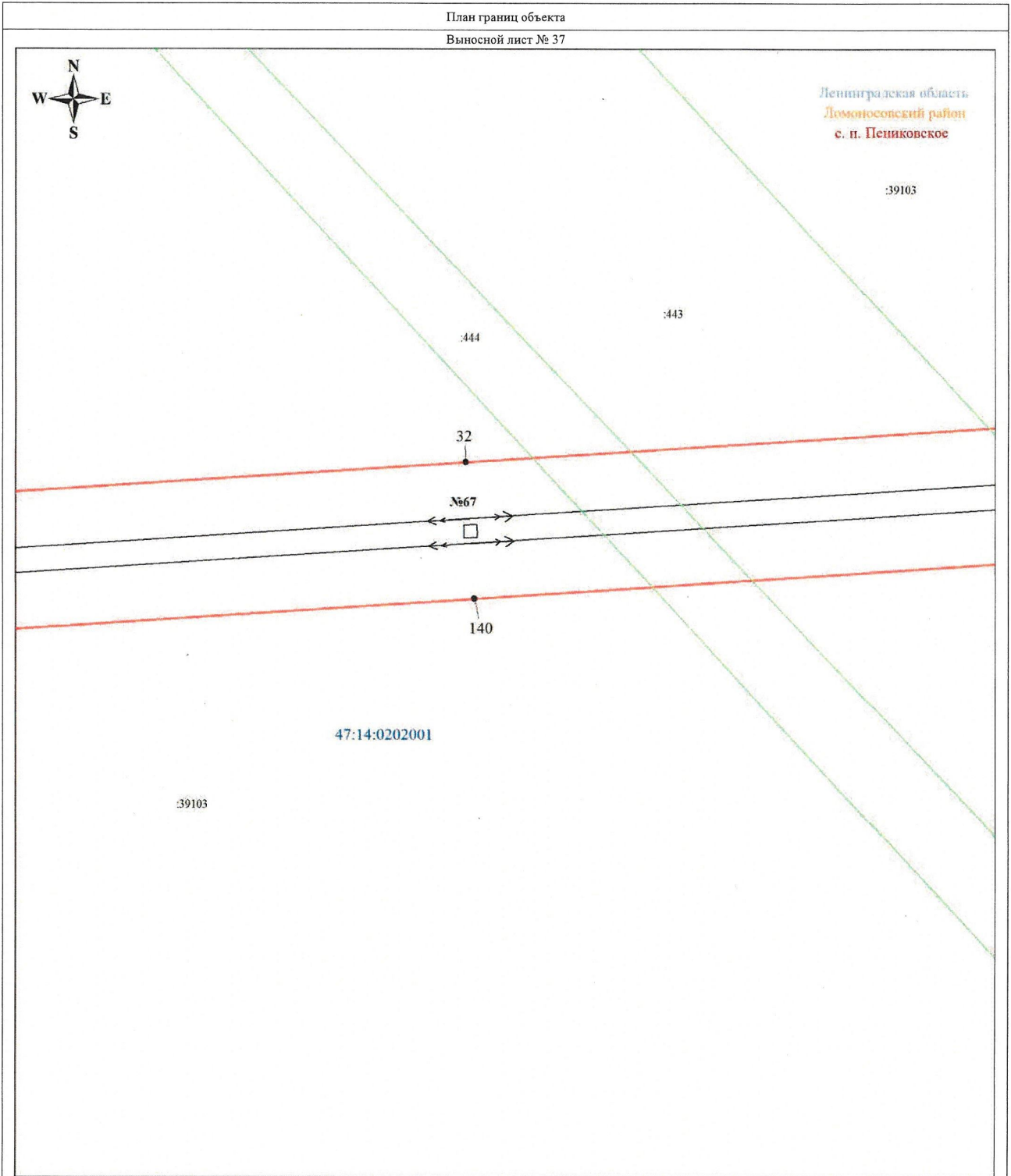
Граница земельного участка, учтенного в ЕГРН

Подпись

Шелякина А. А.



Дата 10 сентября 2024 г.



Ленинградская область
Ломоносовский район
с. п. Пенниковское

39103

443

444

32

№67

140

47:14:0202001

39103

Масштаб 1:1000

Используемые условные знаки и обозначения:



Обозначение характерной точки границы публичного сервитута

39103

Номер земельного участка, учтенного в ЕГРН

47:14:0202001

Номер кадастрового квартала



Граница публичного сервитута



Линейное сооружение - ВЛ 35 кВ Ломоносовская - 5/6



Граница кадастрового квартала



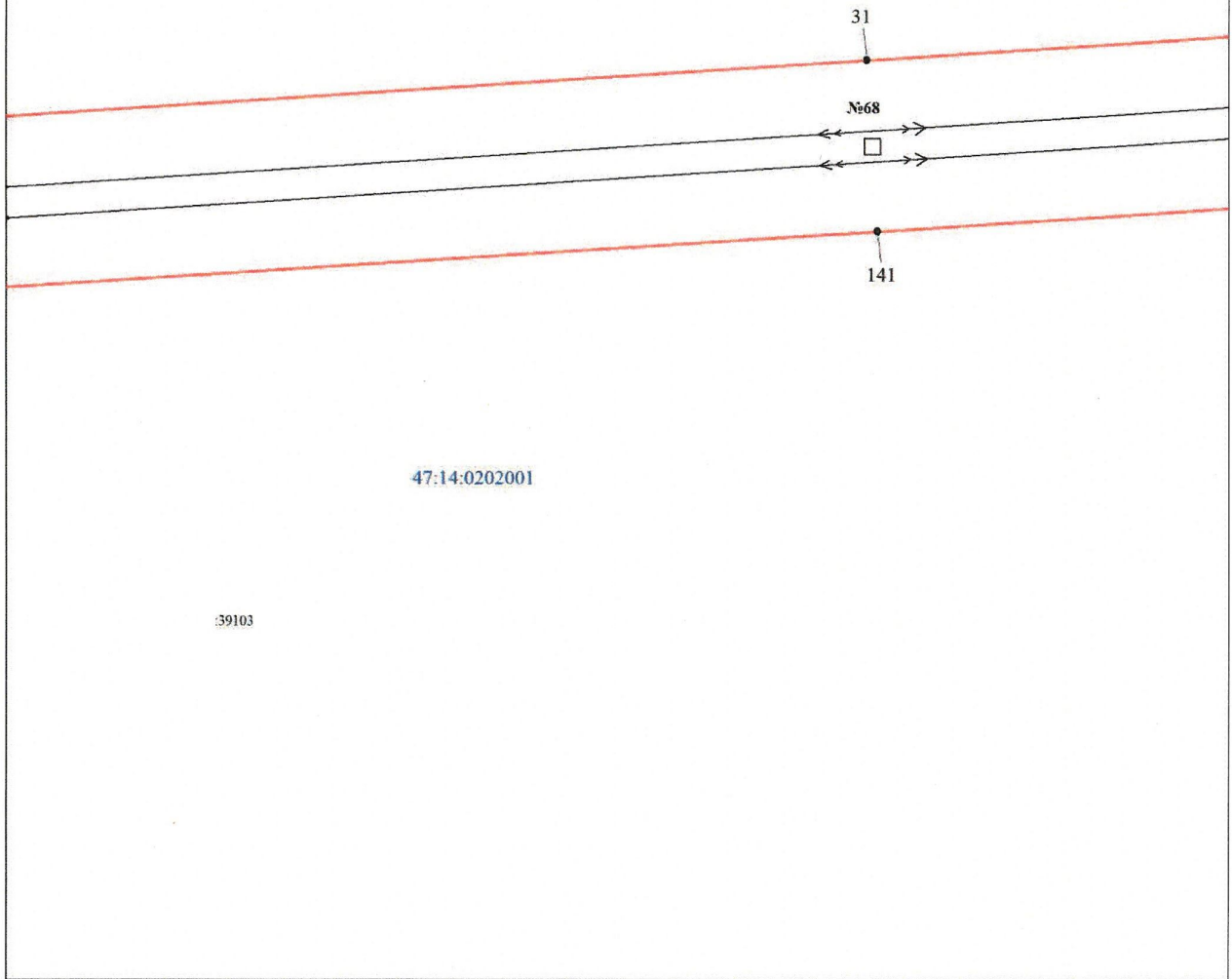
Граница земельного участка, учтенного в ЕГРН

Подпись


Шелягина А. А.


Дата 10 сентября 2024 г.

Ленинградская область
Ломоносовский район
с. п. Пенниковское



Масштаб 1:1000

Используемые условные знаки и обозначения:



Обозначение характерной точки границы публичного сервитута

39103

№ земельный участка, учтенного в ЕГРН

47:14:0202001

№ кадастрового квартала



Граница публичного сервитута



Линейное сооружение - ВЛ 35 кВ Ломоносовская - 5/6



Граница кадастрового квартала



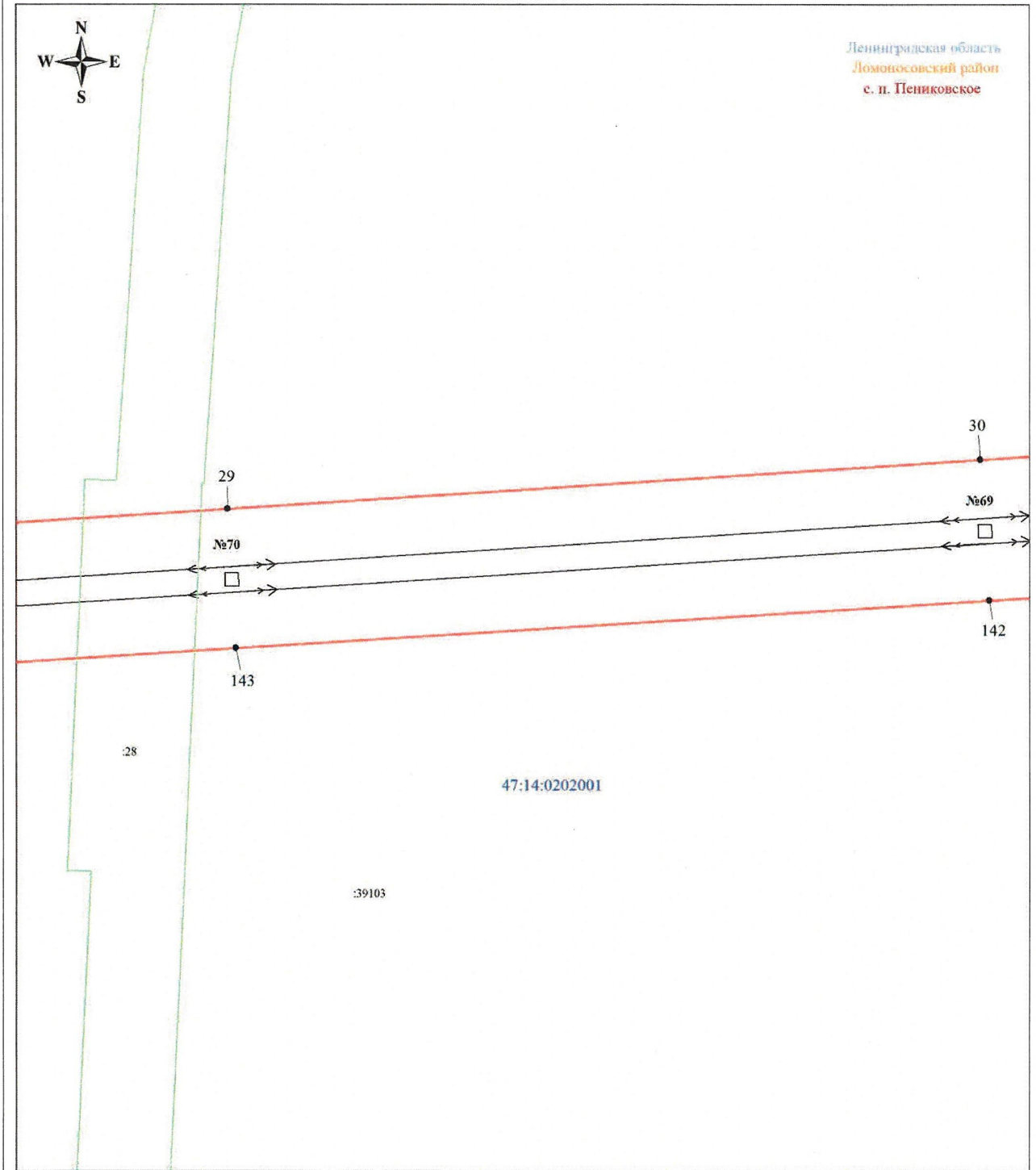
Граница земельного участка, учтенного в ЕГРН

Подпись



Шелажкин А. А.

Дата 10 сентября 2024 г.



Масштаб 1:1000

Используемые условные знаки и обозначения:

	Обозначение характерной точки границы публичного сервитута		39103	Номер земельного участка, учтенного в ЕГРН		47:14:0202001	Номер кадастрового квартала
	Граница публичного сервитута			Линейное сооружение - ВЛ 35 кВ Ломоносовская - 5/6			Граница кадастрового квартала
	Граница земельного участка, учтенного в ЕГРН						

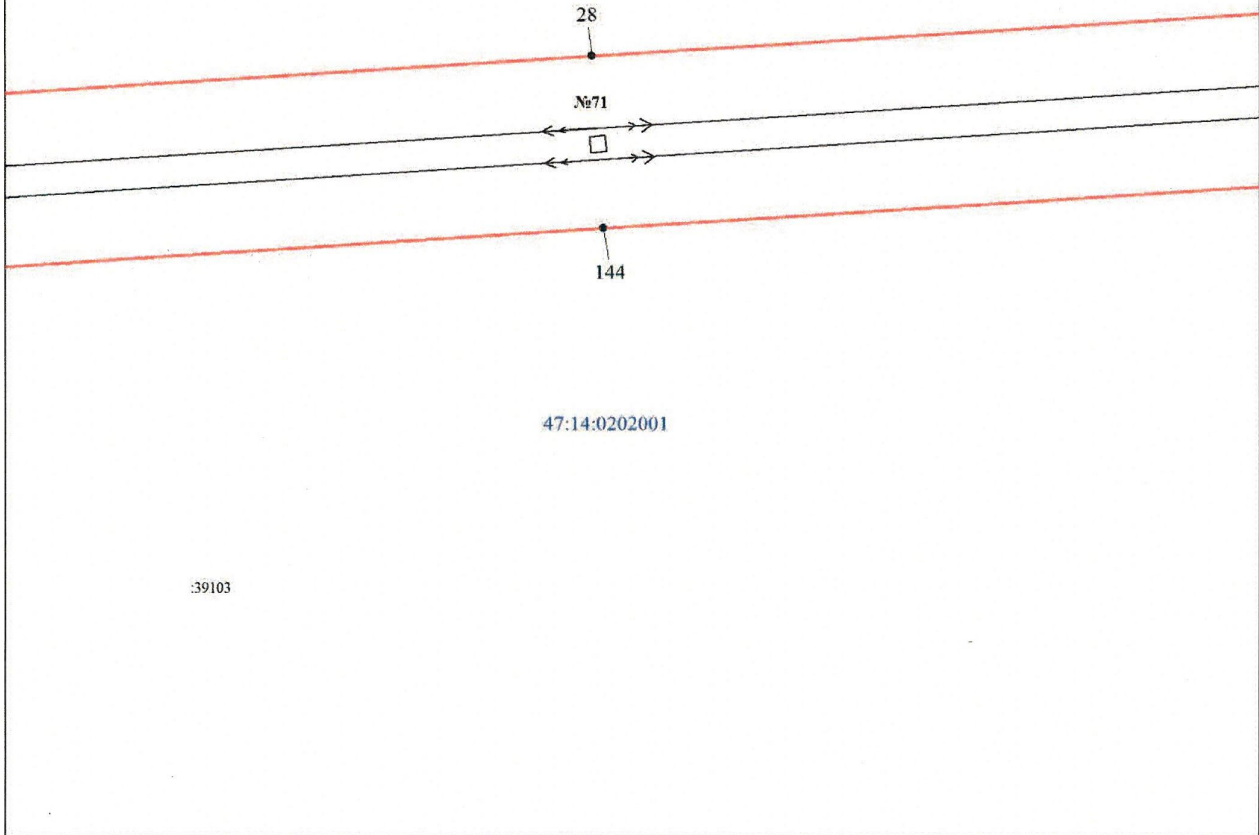
Подпись Шелякина А. А.

Дата 10 сентября 2024 г.



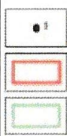


Ленинградская область
Ломоносовский район
с. п. Пенниковское



Масштаб 1:1000

Используемые условные знаки и обозначения:



Обозначение характерной точки границы публичного сервитута
Граница публичного сервитута
Граница земельного участка, учтенного в ЕГРН



39103 Номер земельного участка, учтенного в ЕГРН
Линейное сооружение - ВЛ 35 кВ Ломоносовская - 5/6



47:14:0202001 Номер кадастрового квартала
Граница кадастрового квартала

Подпись

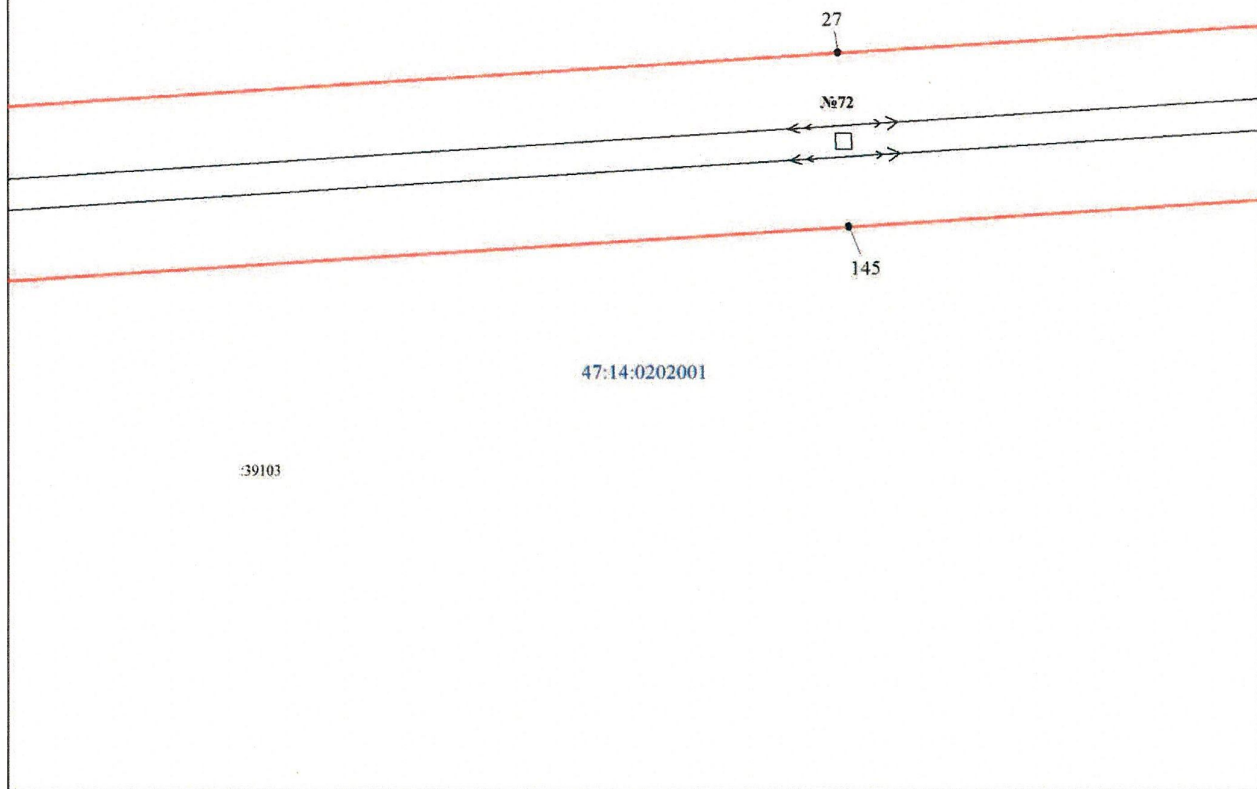


Шелажин А. А.

Дата 10 сентября 2024 г.



Ленинградская область
Ломоносовский район
с. п. Пенниковское



Масштаб 1:1000

Используемые условные знаки и обозначения:



Обозначение характерной точки границы публичного сервитута
Граница публичного сервитута
Граница земельного участка, учтенного в ЕГРН



39103 Номер земельного участка, учтенного в ЕГРН
Линейное сооружение - ВЛ 35 кВ Ломоносовская - 5/6



47:14:0202001 Номер кадастрового квартала
Граница кадастрового квартала

Подпись




Шелкина А. А.

Дата 10 сентября 2024 г.










Ленинградская область
Ломоносовский район
с. п. Пенниковское



Масштаб 1:1000

Используемые условные знаки и обозначения:

- | | | | | | | | |
|---|--|---|-------|--|---|---------------|-------------------------------|
|  | Обозначение характерной точки границы публичного сервитута |  | 39103 | Номер земельного участка, учтенного в ЕГРН |  | 47:14:0202001 | Номер кадастрового квартала |
|  | Граница публичного сервитута |  | | Линейное сооружение - ВЛ 35 кВ Ломоносовская - 5/6 |  | | Граница кадастрового квартала |
|  | Граница земельного участка, учтенного в ЕГРН | | | | | | |

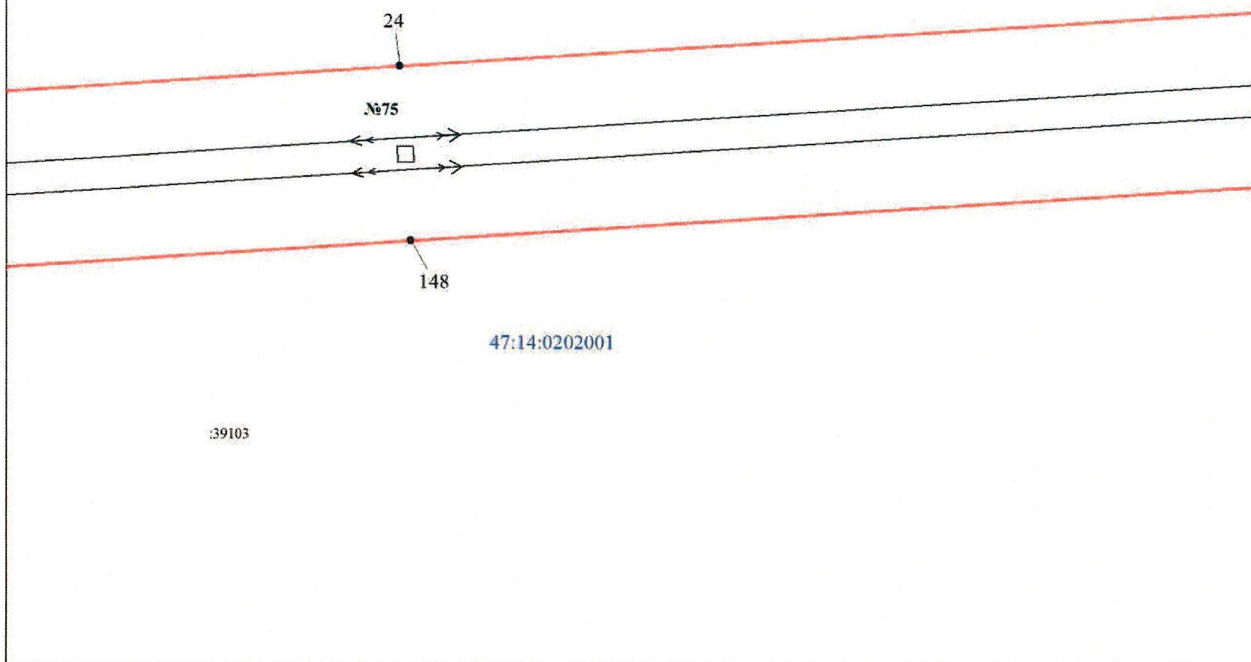
Подпись


Шелькина А. А.


Дата 10 сентября 2024 г.



Ленинградская область
Ломоносовский район
с. п. Пенниковское



Масштаб 1:1000

Используемые условные знаки и обозначения:



Обозначение характерной точки границы публичного сервитута



Номер земельного участка, учтенного в ЕГРН



Номер кадастрового квартала



Граница публичного сервитута



Линейное сооружение - ВЛ 35 кВ Ломоносовская - 5/6



Граница кадастрового квартала



Граница земельного участка, учтенного в ЕГРН

Подпись

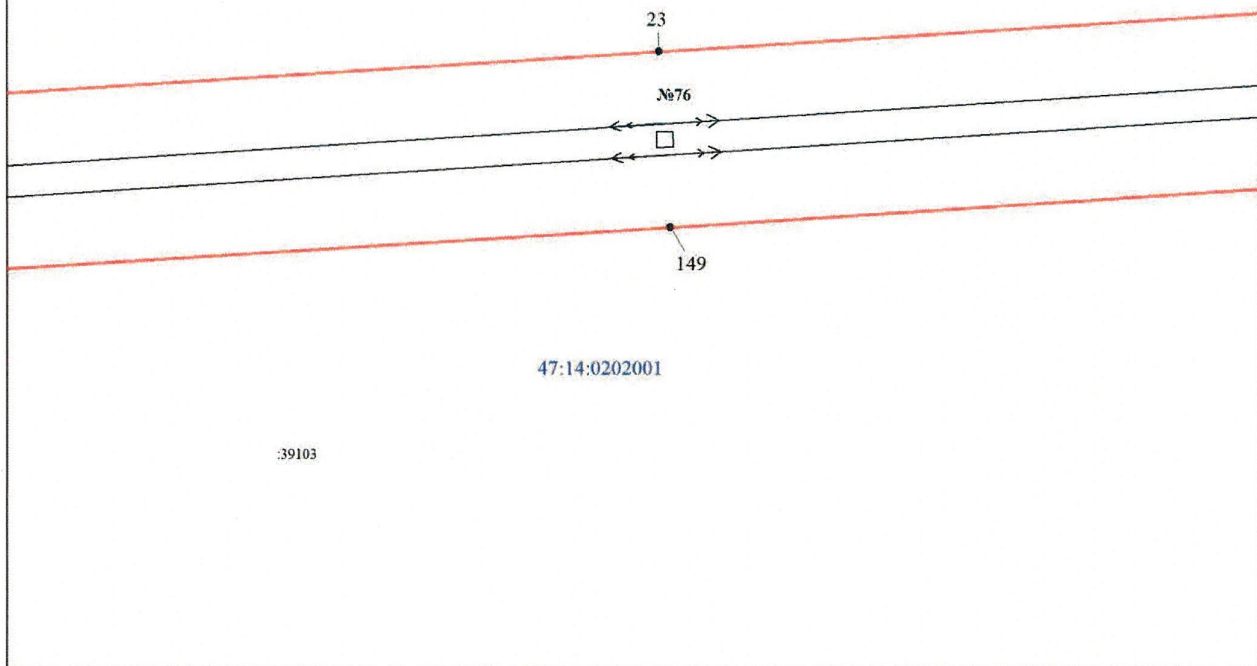


Шелькина А. А.

Дата 10 сентября 2024 г.



Ленинградская область
Ломоносовский район
с. п. Пенниковское



Масштаб 1:1000

Используемые условные знаки и обозначения:



Обозначение характерной точки границы публичного сервитута
Граница публичного сервитута
Граница земельного участка, учтенного в ЕГРН



Номер земельного участка, учтенного в ЕГРН

Линейное сооружение - ВЛ 35 кВ Ломоносовская - 5/6

47:14:0202001

Номер кадастрового квартала



Граница кадастрового квартала

Подпись

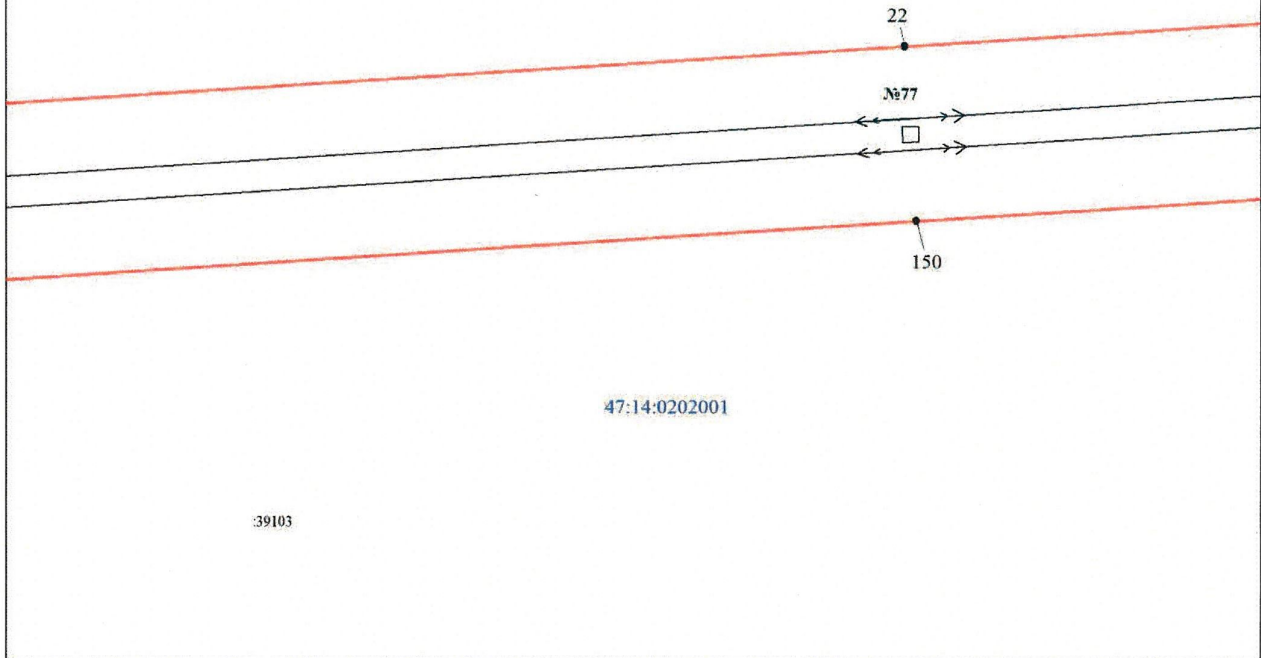


Шолякина А. А.

Дата 10 сентября 2024 г.

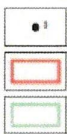


Ленинградская область
Ломоносовский район
с. п. Пенниковское



Масштаб 1:1000

Используемые условные знаки и обозначения:



Обозначение характерной точки границы публичного сервитута
Граница публичного сервитута
Граница земельного участка, учтенного в ЕГРН



39103 Номер земельного участка, учтенного в ЕГРН

Линейное сооружение - ВЛ 35 кВ Ломоносовская - 5/6



47:14:0202001 Номер кадастрового квартала

Граница кадастрового квартала

Подпись



Шелякина А. А.

Дата 10 сентября 2024 г.










Ленинградская область
Ломоносовский район
с. п. Пенниковское



Масштаб 1:1000

Используемые условные знаки и обозначения:

- | | | | | | | | |
|---|--|---|-------|--|---|---------------|-------------------------------|
|  | Обозначение характерной точки границы публичного сервитута |  | 39103 | Номер земельного участка, учтенного в ЕГРН |  | 47:14:0202001 | Номер кадастрового квартала |
|  | Граница публичного сервитута |  | | Линейное сооружение - ВЛ 35 кВ Ломоносовская - 5/6 |  | | Граница кадастрового квартала |
|  | Граница земельного участка, учтенного в ЕГРН | | | | | | |

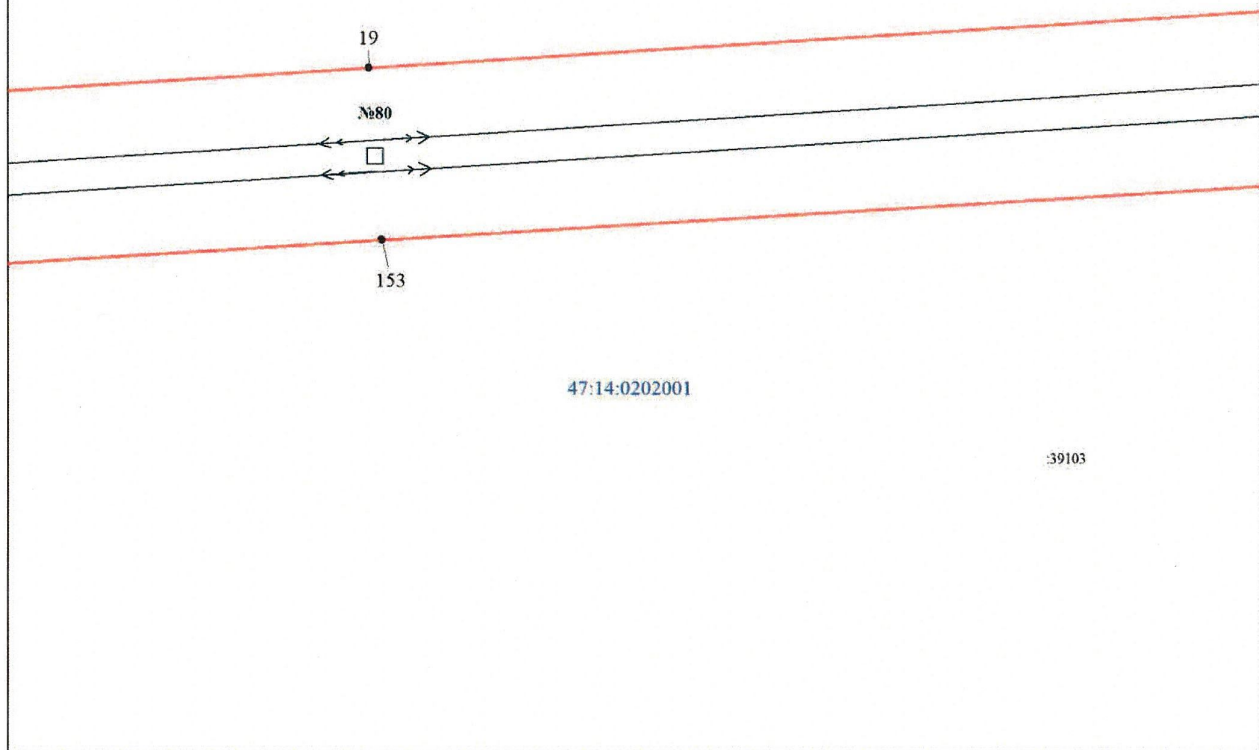
Подпись


Шелякина А. А.


Дата 10 сентября 2024 г.



Ленинградская область
Ломоносовский район
с. п. Пенниковское



Масштаб 1:1000

Используемые условные знаки и обозначения:



Обозначение характерной точки границы публичного сервитута



39103

Номер земельного участка, учтенного в ЕГРН



Граница публичного сервитута



←→

Линейное сооружение - ВЛ 35 кВ Ломоносовская - 5/6



47:14:0202001

Номер кадастрового квартала



Граница земельного участка, учтенного в ЕГРН



Граница кадастрового квартала

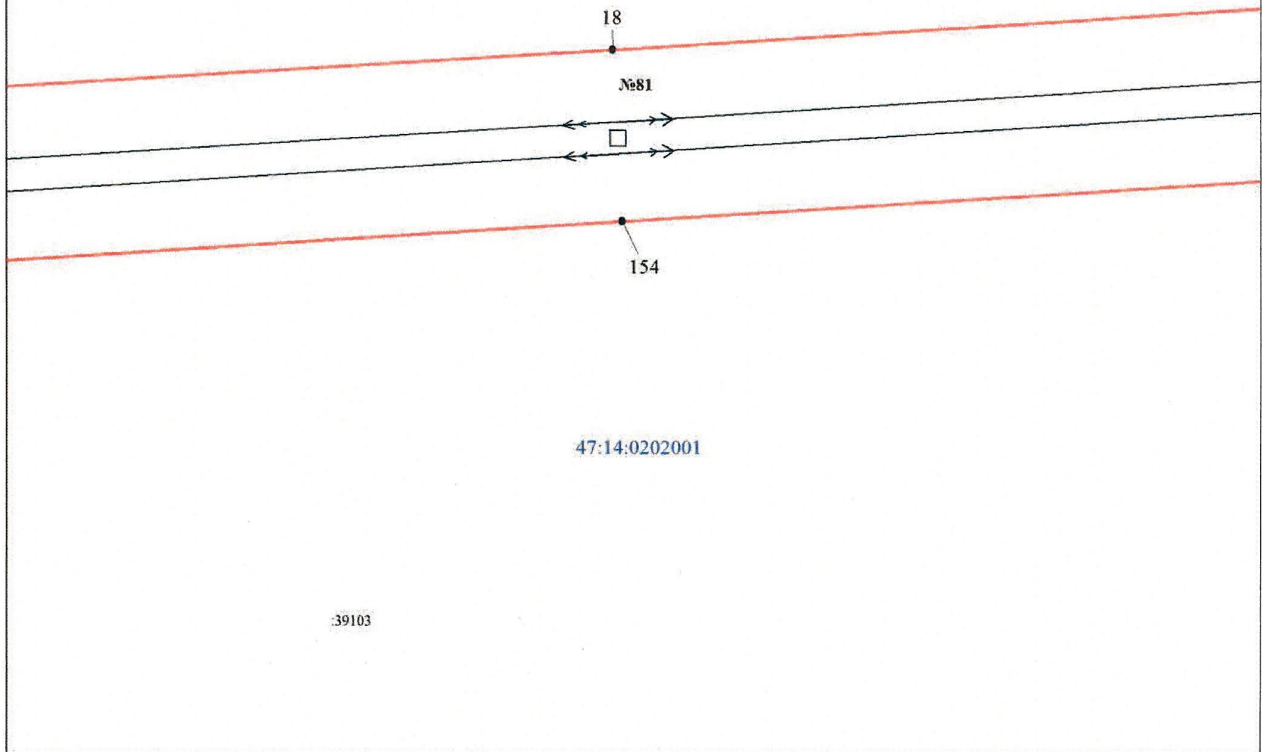
Подпись


Шелягин А. А.


Дата 10 сентября 2024 г.



Ленинградская область
Ломоносовский район
с. п. Пенниковское



Масштаб 1:1000

Используемые условные знаки и обозначения:



Обозначение характерной точки границы публичного сервитута



39103

Номер земельного участка, учтенного в ЕГРН



Граница публичного сервитута



Линейное сооружение - ВЛ 35 кВ Ломоносовская - 5/6



Граница земельного участка, учтенного в ЕГРН



47:14:0202001

Номер кадастрового квартала



Граница кадастрового квартала

Подпись

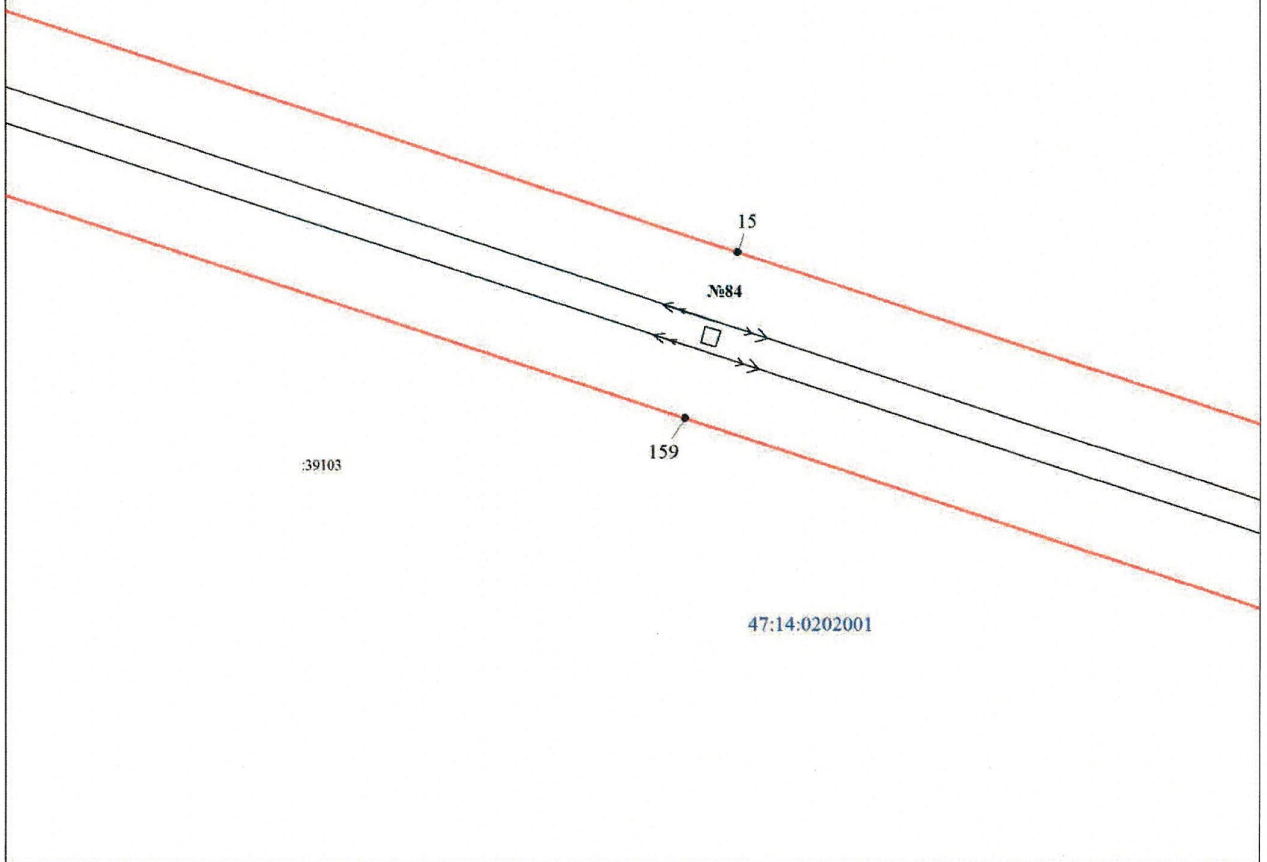


Шелкина А. А.

Дата 10 сентября 2024 г.



Ленинградская область
Домодеховский район
с. п. Пениковское



Масштаб 1:1000

Используемые условные знаки и обозначения:



Обозначение характерной точки границы публичного сервитута



39103

Номер земельного участка, учтенного в ЕГРН



47:14:0202001

Номер кадастрового квартала



Граница публичного сервитута



Линейное сооружение - ВЛ 35 кВ Ломоносовская - 5/6



Граница кадастрового квартала



Граница земельного участка, учтенного в ЕГРН

Подпись

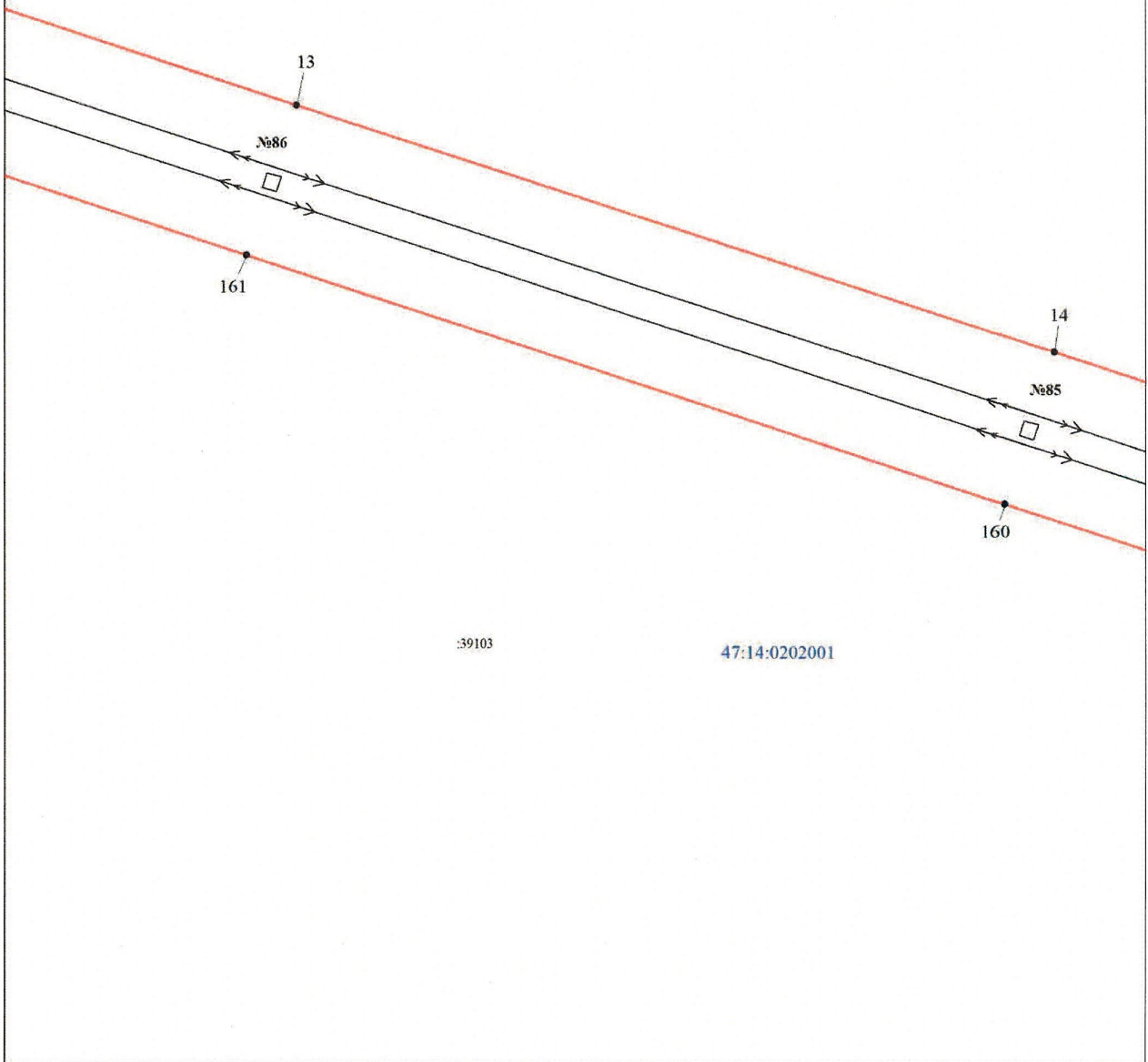


Шелякина А.

Дата 10 сентября 2024 г.




Ленинградская область
Ломоносовский район
с. п. Пениковское



Масштаб 1:1000

Используемые условные знаки и обозначения:



Обозначение характерной точки границы публичного сервитута
Граница публичного сервитута
Граница земельного участка, учтенного в ЕГРН



Номер земельного участка, учтенного в ЕГРН
Линейное сооружение - ВЛ 35 кВ Ломоносовская - 5/6



Номер кадастрового квартала
Граница кадастрового квартала

Подпись

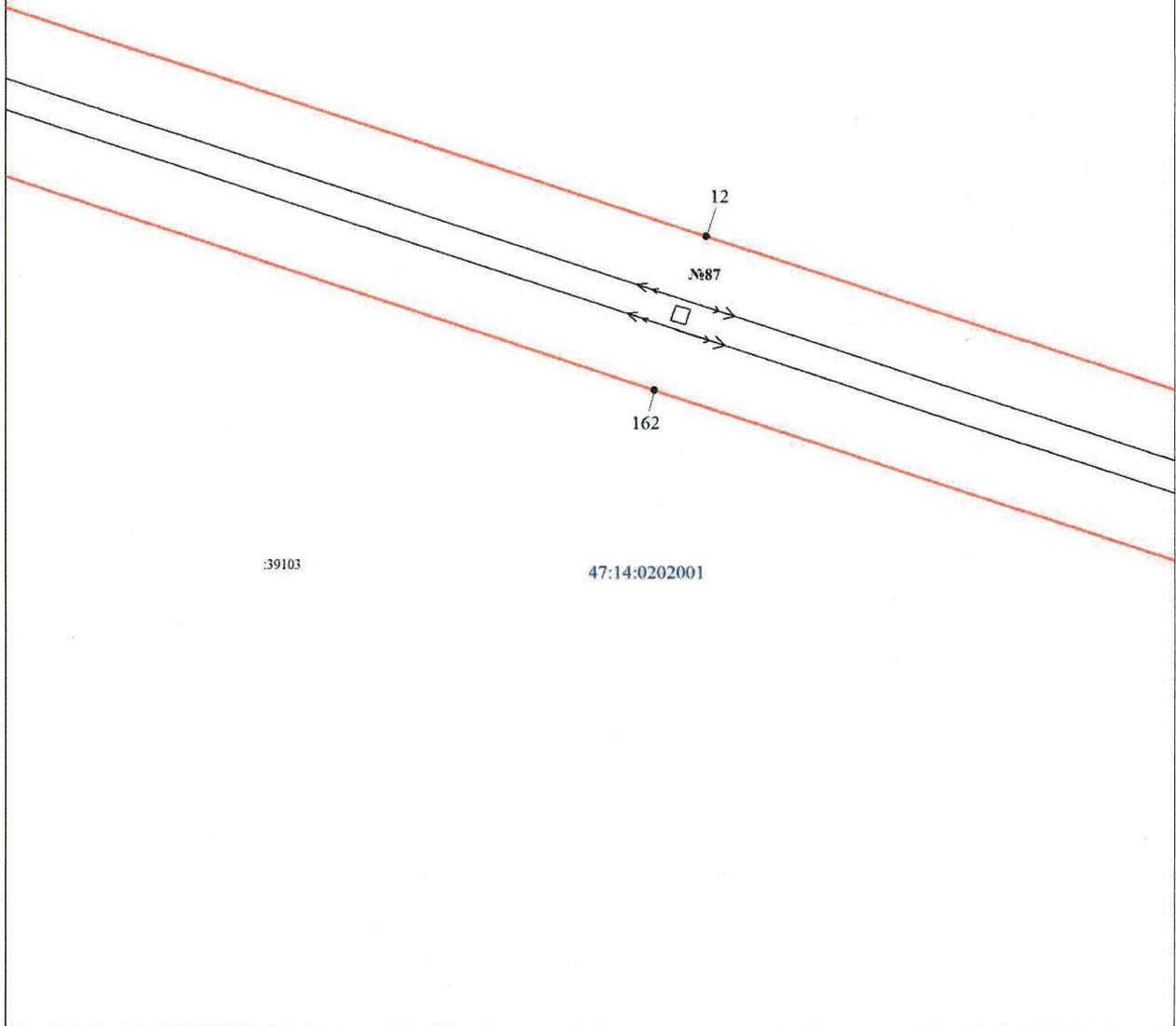


Шелякина А. А.

Дата 10 сентября 2024 г.



Ленинградская область
Ломоносовский район
с. п. Пенниковское



Масштаб 1:1000

Используемые условные знаки и обозначения:

- | | | | | | |
|--|--|--|--|--|---|
| | Обозначение характерной точки границы публичного сервитута | | № 39103 Номер земельного участка, учтенного в ЕГРН | | № 47:14:0202001 Номер кадастрового квартала |
| | Граница публичного сервитута | | Линейное сооружение - ВЛ 35 кВ Ломоносовская - 5/6 | | Граница кадастрового квартала |
| | Граница земельного участка, учтенного в ЕГРН | | | | |

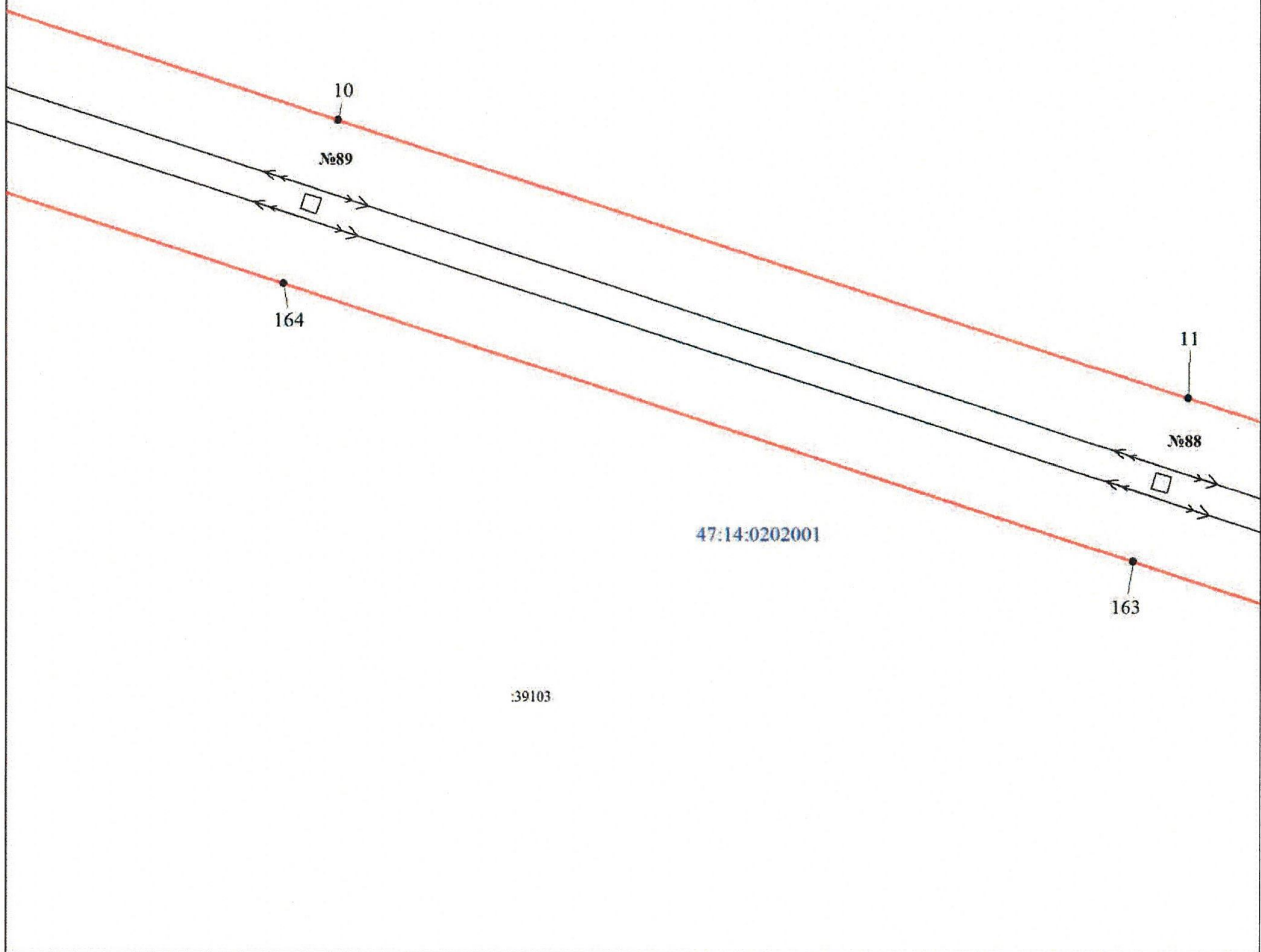
Подпись  Шелякин А. А.

Дата 10 сентября 2024 г.





Ленинградская область
Ломоносовский район
с. п. Певиковское



Масштаб 1:1000

Используемые условные знаки и обозначения:



Обозначение характерной точки границы публичного сервитута



39103

Номер земельного участка, учтенного в ЕГРН



Граница публичного сервитута



Линейное сооружение - ВЛ 35 кВ Ломоносовская - 5/6



Граница земельного участка, учтенного в ЕГРН



47:14:0202001

Номер кадастрового квартала



Граница кадастрового квартала

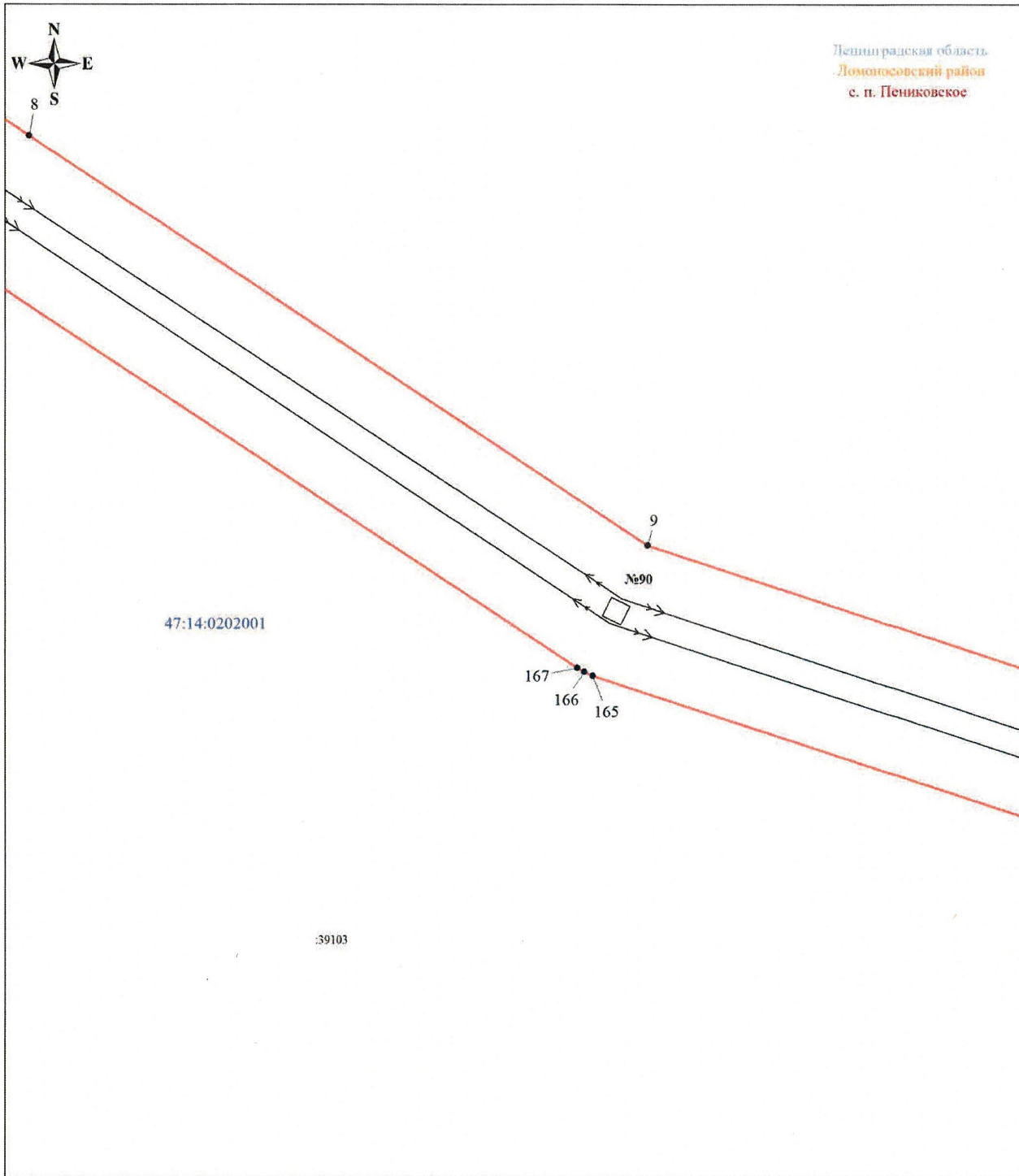
Подпись



Шелякина А. А.








Дата 10 сентября 2024 г.

Ленинградская область
Ломоносовский район
с. п. Пениковское



Масштаб 1:1000

Используемые условные знаки и обозначения:


- | | | | | | | | |
|---|--|---|-------|--|---|---------------|-------------------------------|
|  | Обозначение характерной точки границы публичного сервитута |  | №9103 | Номер земельного участка, учтенного в ЕГРН |  | 47:14:0202001 | Номер кадастрового квартала |
|  | Граница публичного сервитута |  | | Линейное сооружение - ВЛ 35 кВ Ломоносовская - 5/6 |  | | Граница кадастрового квартала |
|  | Граница земельного участка, учтенного в ЕГРН | | | | | | |

Подпись


Шелякина А. А.


Дата 10 сентября 2024 г.

Ленинградская область
Ломоносовский район
с. п. Пениковское



Масштаб 1:1000

Используемые условные знаки и обозначения:



Обозначение характерной точки границы публичного сервитута



39103 Номер земельного участка, учтенного в ЕГРН



47:14:0202001 Номер кадастрового квартала



Граница публичного сервитута



←→ Линейное сооружение - ВЛ 35 кВ Ломоносовская - 5/6



Граница кадастрового квартала



Граница земельного участка, учтенного в ЕГРН

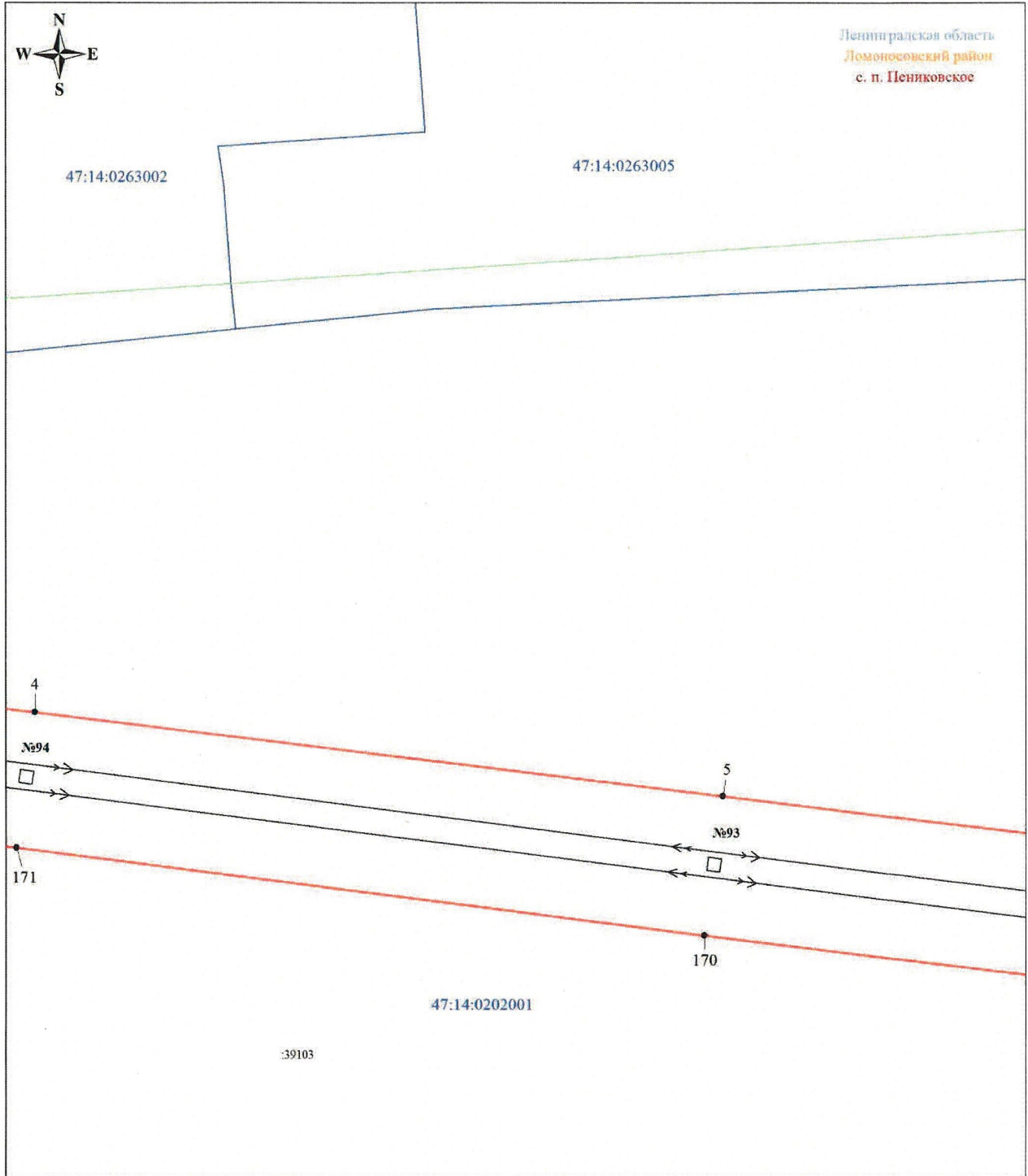
Подпись


Шелякина А. А.


Дата 10 сентября 2024 г.



Ленинградская область
Ломоносовский район
с. п. Пенниковское



Масштаб 1:1000

Используемые условные знаки и обозначения:



Обозначение характерной точки границы публичного сервитута



39103

Номер земельного участка, учтенного в ЕГРН



Номер кадастрового квартала



Граница публичного сервитута



Линейное сооружение - ВЛ 35 кВ Ломоносовская - 5/6



Граница кадастрового квартала

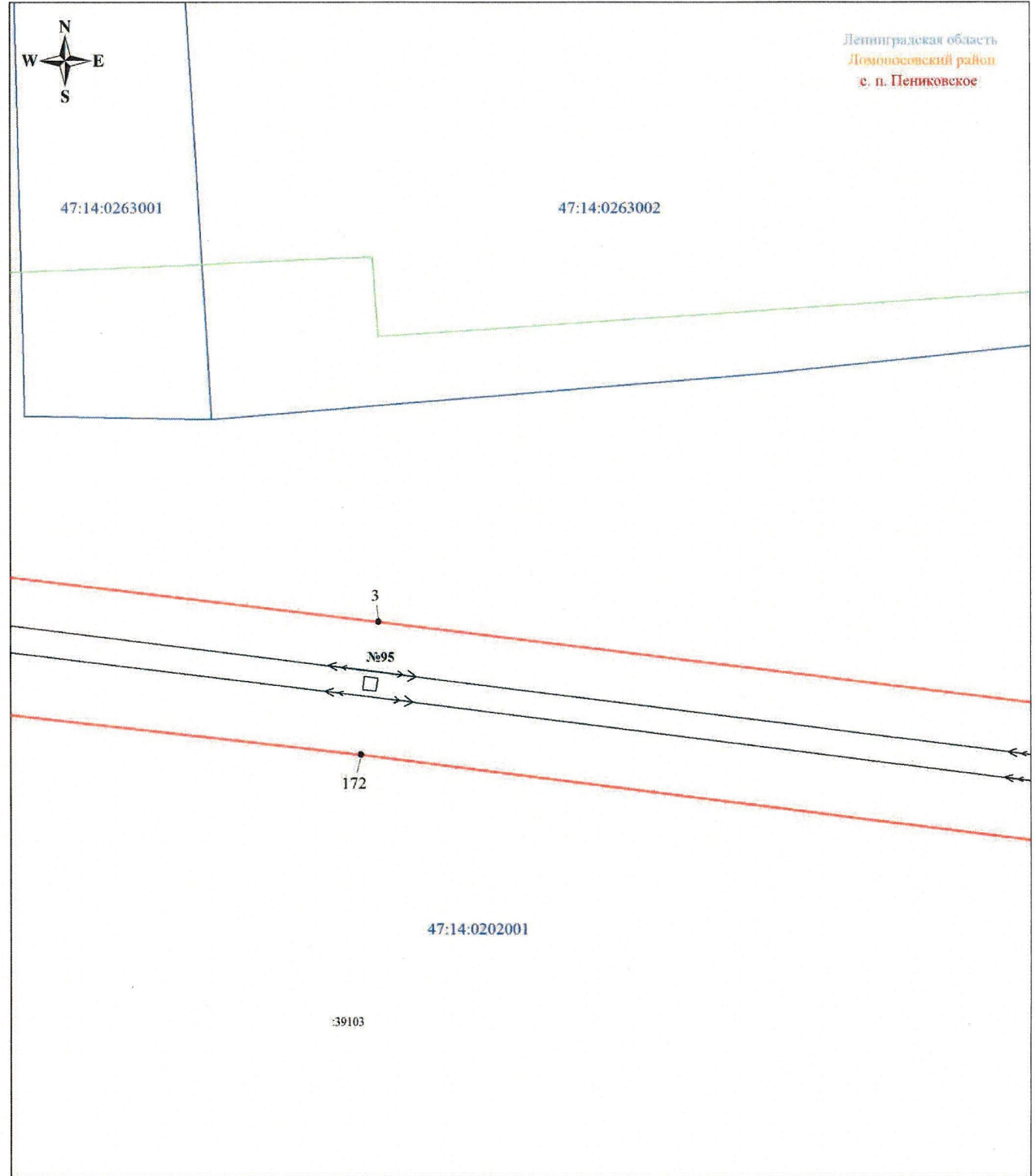


Граница земельного участка, учтенного в ЕГРН

Подпись


Шелжагин А. А.


Дата 10 сентября 2024 г.



Масштаб 1:1000

Используемые условные знаки и обозначения:



Обозначение характерной точки границы публичного сервитута



39103

Номер земельного участка, учтенного в ЕГРН



Граница публичного сервитута



Линейное сооружение - ВЛ 35 кВ Ломоносовская - 5/6



Граница земельного участка, учтенного в ЕГРН



Номер кадастрового квартала



Граница кадастрового квартала

Подпись

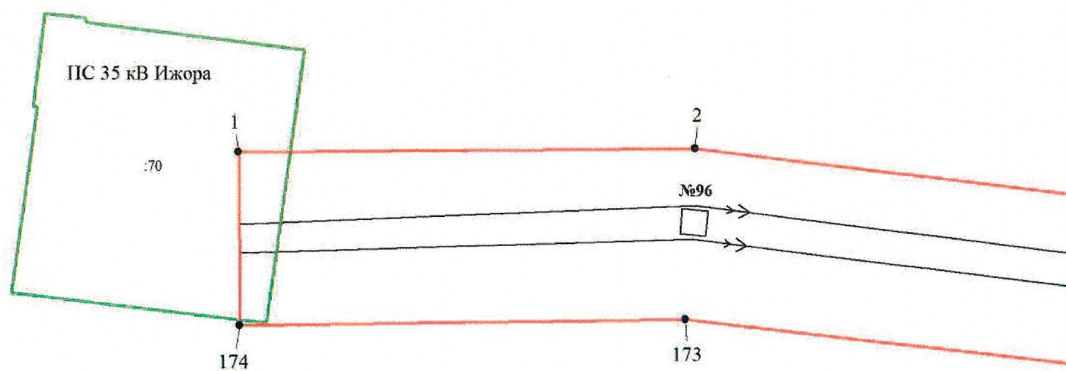


Шелажин А. А.

Дата 10 сентября 2024 г.



Ленинградская область
Ломоносовский район
с. п. Пениковское



47:14:0202001

39103

Масштаб 1:1000

Используемые условные знаки и обозначения:

- | | | | | | | |
|--|--|--|---------------|--|--|-------------------------------|
| | Обозначение характерной точки границы публичного сервитута | | №39103 | Номер земельного участка, учтенного в ЕГРН | | Граница территории подстанции |
| | Граница публичного сервитута | | 47:14:0202001 | Номер кадастрового квартала | | Граница кадастрового квартала |
| | Граница земельного участка, учтенного в ЕГРН | | | Линейное сооружение - ВЛ 35 кВ Ломоносовская - 5/6 | | |

Подпись

Шелякина А. А.

Дата 10 сентября 2024 г.