

## Извещение

**о проведении заседания согласительной комиссии  
по вопросу согласования местоположения границ земельных участков  
при выполнении комплексных кадастровых работ**

**Для размещения в печатном средстве массовой информации и сетевом издании,  
на официальном сайте в информационно-телекоммуникационной сети «Интернет»**

**ИЗВЕЩЕНИЕ О ПРОВЕДЕНИИ ЗАСЕДАНИЯ СОГЛАСИТЕЛЬНОЙ  
КОМИССИИ ПО ВОПРОСУ СОГЛАСОВАНИЯ МЕСТОПОЛОЖЕНИЯ  
ГРАНИЦ ЗЕМЕЛЬНЫХ УЧАСТКОВ ПРИ ВЫПОЛНЕНИИ КОМПЛЕКСНЫХ  
КАДАСТРОВЫХ РАБОТ**

В отношении объектов недвижимого имущества, расположенных на территории кадастрового квартала (территориях нескольких смежных кадастровых кварталов):

субъект Российской Федерации: Ленинградская область,

населенный

пункт: г. Гатчина,

№ кадастрового квартала (нескольких смежных кадастровых кварталов):

47:25:0102009, 47:25:0102016, 47:25:0102011, 47:25:0102017, 47:25:0102019, 47:25:0102027,

47:25:0102028, 47:25:0102035, 47:25:0102036, 47:25:0103016, 47:25:0105001, 47:25:0105003,

*(Иные сведения, позволяющие определить местоположение территории, на которой*

47:25:0105004, 47:25:0105016, 47:25:0105030, 47:25:0106012.

*выполняются комплексные кадастровые работы)*

в соответствии с государственным (муниципальным) контрактом

от « 26 » апреля 2024 г. № 14/24 выполняются комплексные

кадастровые работы.

Уведомляем всех заинтересованных лиц о завершении подготовки проекта карты-плана территории, с которым можно ознакомиться по адресу работы согласительной комиссии:

Ленинградская область, Гатчинский район, г. Гатчина, пр. 25 Октября, д. 21 (помещение Комитета по управлению имуществом Гатчинского муниципального района Ленинградской области)

*(Адрес работы согласительной комиссии)*

или на официальных сайтах в информационно-телекоммуникационной сети «Интернет»:

radm.gtn.ru (раздел «Деятельность»-

«Комитет по управлению

имуществом»-

«Информационные

сообщения») ;

Комитет по управлению имуществом Гатчинского

муниципального района Ленинградской области

муниципального района

*(Наименование заказчика комплексных кадастровых работ)*

*(Адрес сайта)*

Правительство Ленинградской области в лице уполномоченного органа Ленинградского областного комитета по управлению государственным

имуществом

kugi.lenobl.ru (в разделе «Новости») ;

*(Адрес сайта)*

*(Наименование исполнительного органа государственной власти субъекта Российской Федерации, на территории которого проводятся комплексные кадастровые работы)*

Управление Федеральной службы государственной регистрации, кадастра и картографии по

Ленинградской области (Гатчинский отдел)

rosreestr.gov.ru

*(Наименование органа кадастрового учета)*

*(Адрес сайта)*

Заседание согласительной комиссии по вопросу согласования местоположения границ земельных участков, в отношении которых проводятся комплексные кадастровые работы на территории кадастрового квартала (нескольких смежных кадастровых кварталов):

Ленинградская область, Гатчинский район, г. Гатчина, пр. 25 Октября,  
состоится по адресу: д. 21  
« 20 » ноября 2024 г. в 14 часов 00 минут.


Для участия в согласовании местоположения границ при себе необходимо иметь документ, удостоверяющий личность, а также документы, подтверждающие права на соответствующий земельный участок.

Обоснованные возражения относительно местоположения границ земельных участков, содержащегося в проекте карты-плана территории, можно представить в согласительную комиссию в письменной форме в период

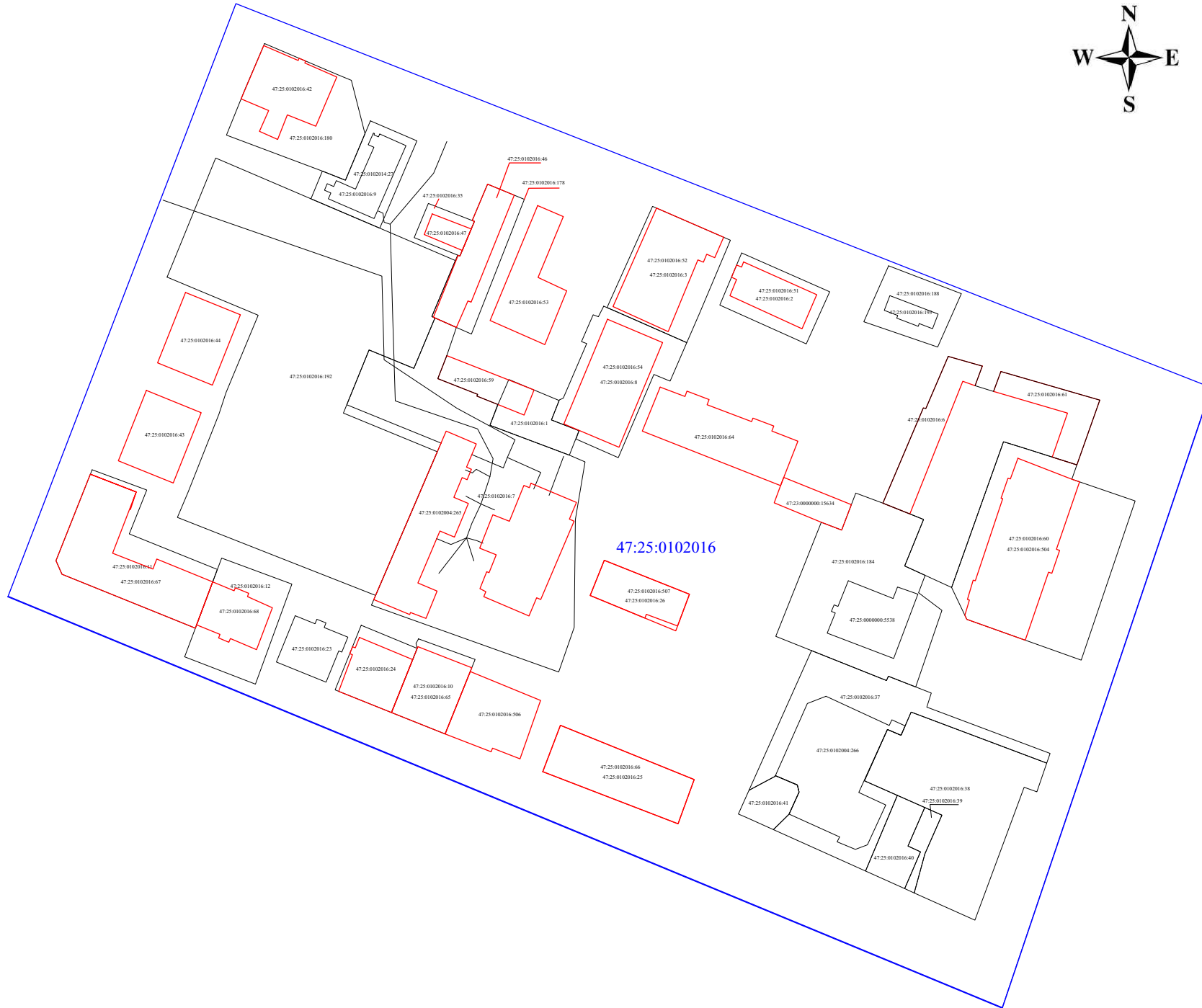
с « 29 » октября 2024 г. по « 19 » ноября 2024 г. (включительно) и  
с « 21 » ноября 2024 г. по « 25 » декабря 2024 г.

Возражения оформляются в соответствии с частью 15 статьи 42.10 Федерального закона от 24 июля 2007 г. № 221-ФЗ «О государственном кадастре недвижимости» и включают в себя сведения о лице, направившем данное возражение, в том числе фамилию, имя и (при наличии) отчество, а также адрес правообладателя и (или) адрес электронной почты правообладателя, реквизиты документа, удостоверяющего его личность, обоснование причин его несогласия с местоположением границы земельного участка, кадастровый номер земельного участка (при наличии) или обозначение образуемого земельного участка в соответствии с проектом карты-плана территории. К указанным возражениям должны быть приложены копии документов, подтверждающих право лица, направившего данное возражение, на такой земельный участок, или иные документы, устанавливающие или удостоверяющие права на такой земельный участок, а также документы, определяющие (определявшие) местоположение границ при образовании такого земельного участка (при наличии).

В случае отсутствия таких возражений местоположение границ земельных участков считается согласованным, второе заседание согласительной комиссии по вопросу согласования местоположения границ земельных участков, в отношении которых проводятся комплексные кадастровые работы на территории кадастрового квартала назначается на 26 декабря 2024г. в 14 часов 00 минут.

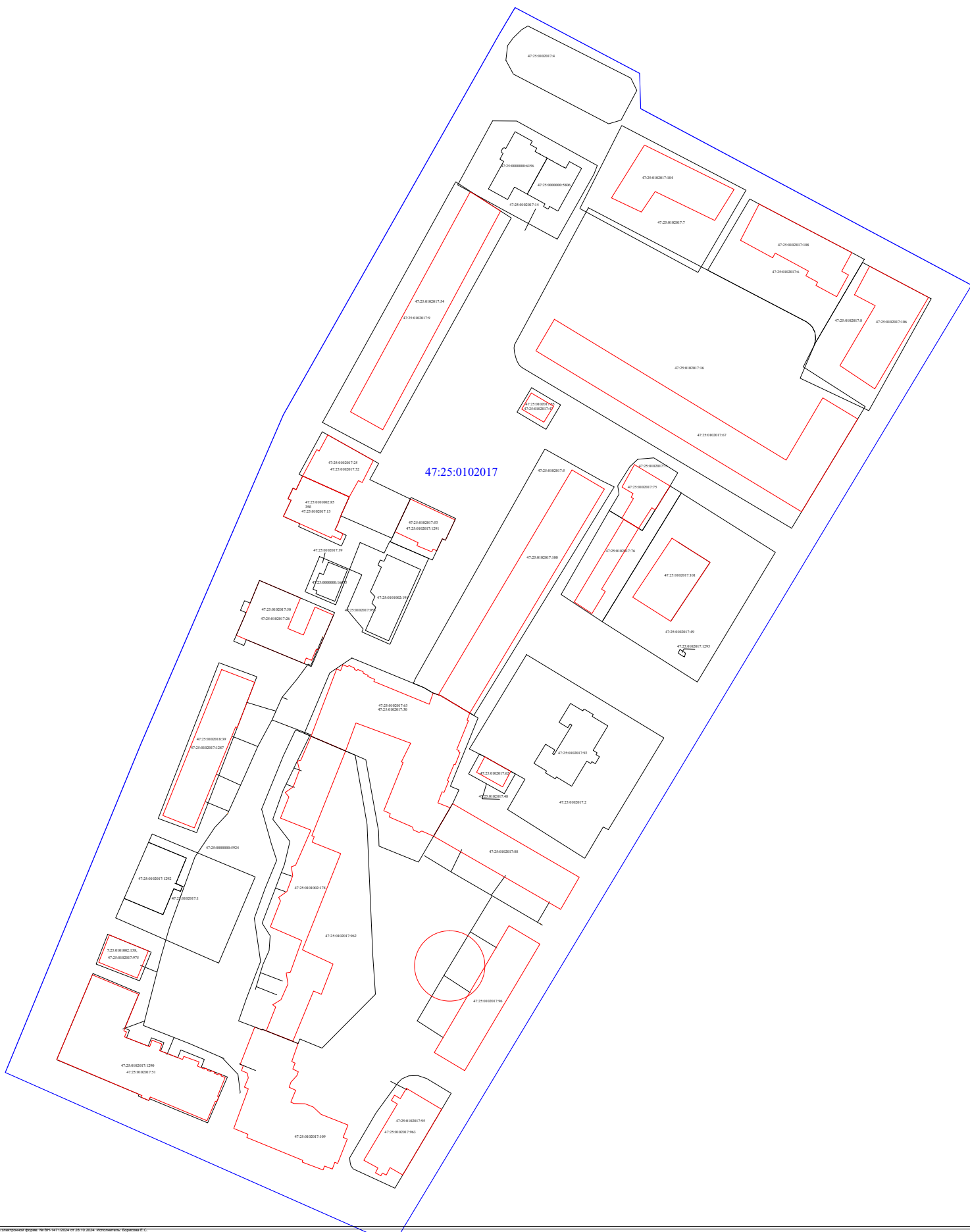


КАРТА-ПЛАН ТЕРРИТОРИИ  
Схема границ земельных участков

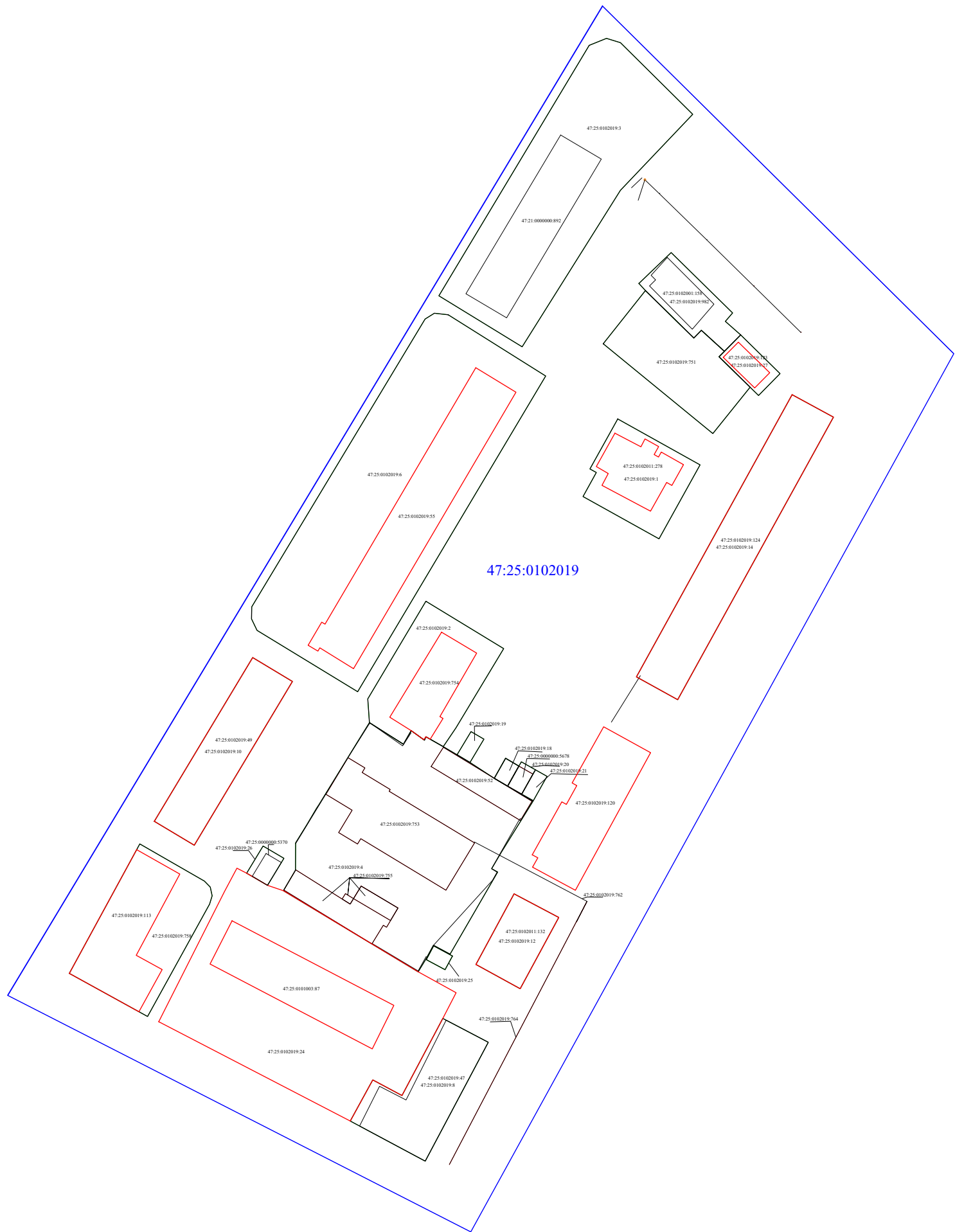




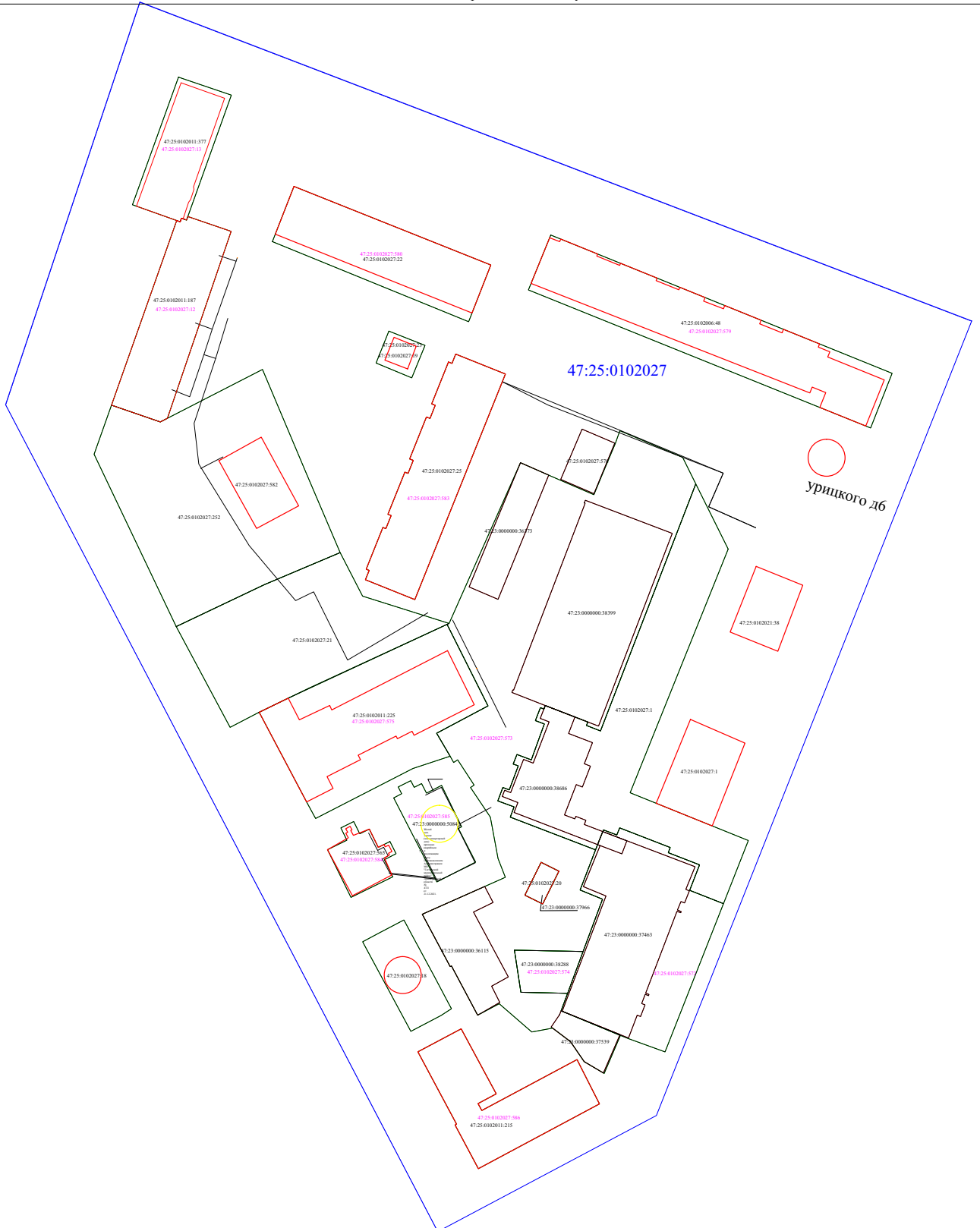
КАРТА-ПЛАН ТЕРРИТОРИИ  
Схема границ земельных участков



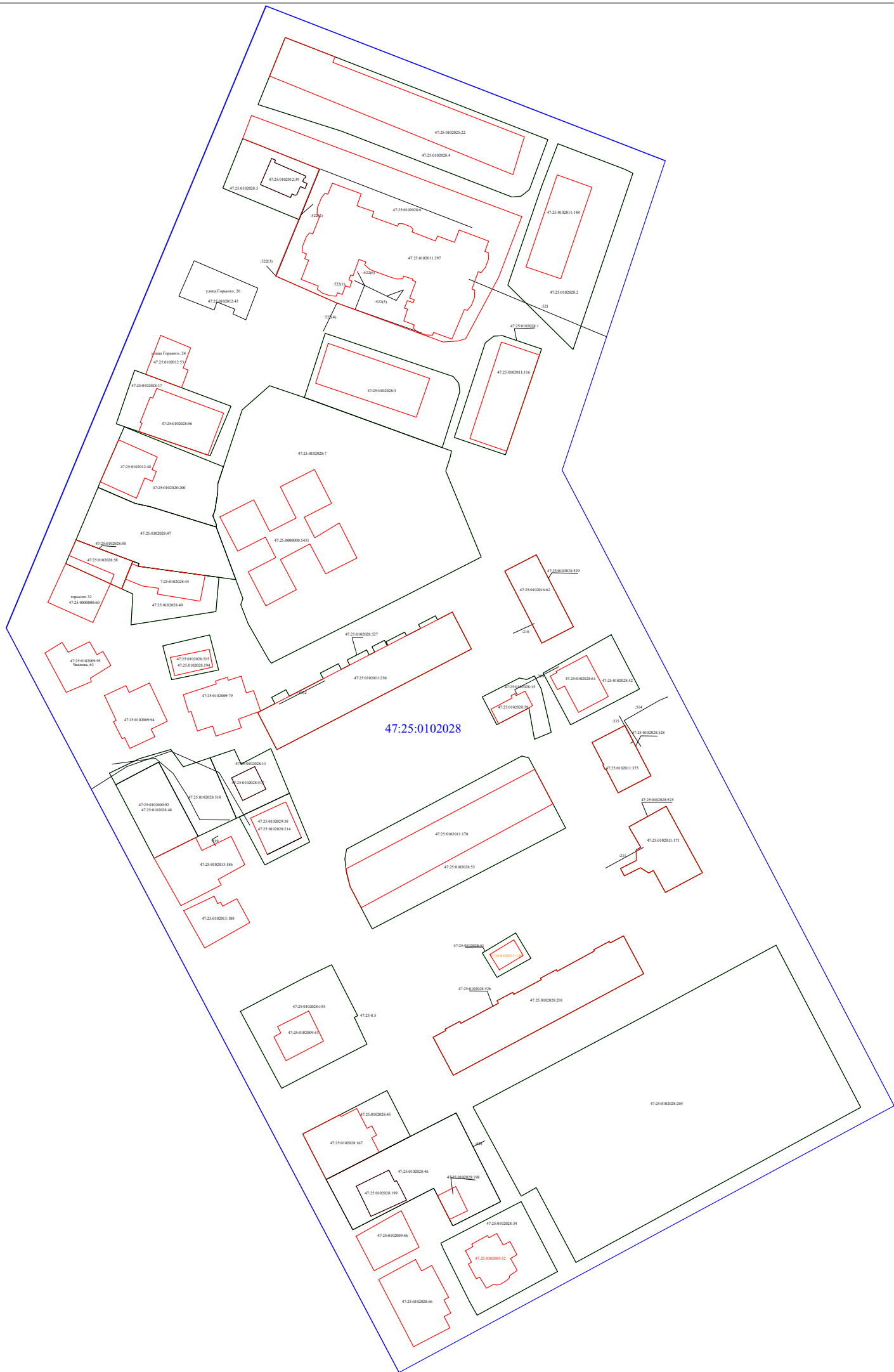
КАРТА-ПЛАН ТЕРРИТОРИИ  
Схема границ земельных участков



КАРТА-ПЛАН ТЕРРИТОРИИ  
Схема границ земельных участков





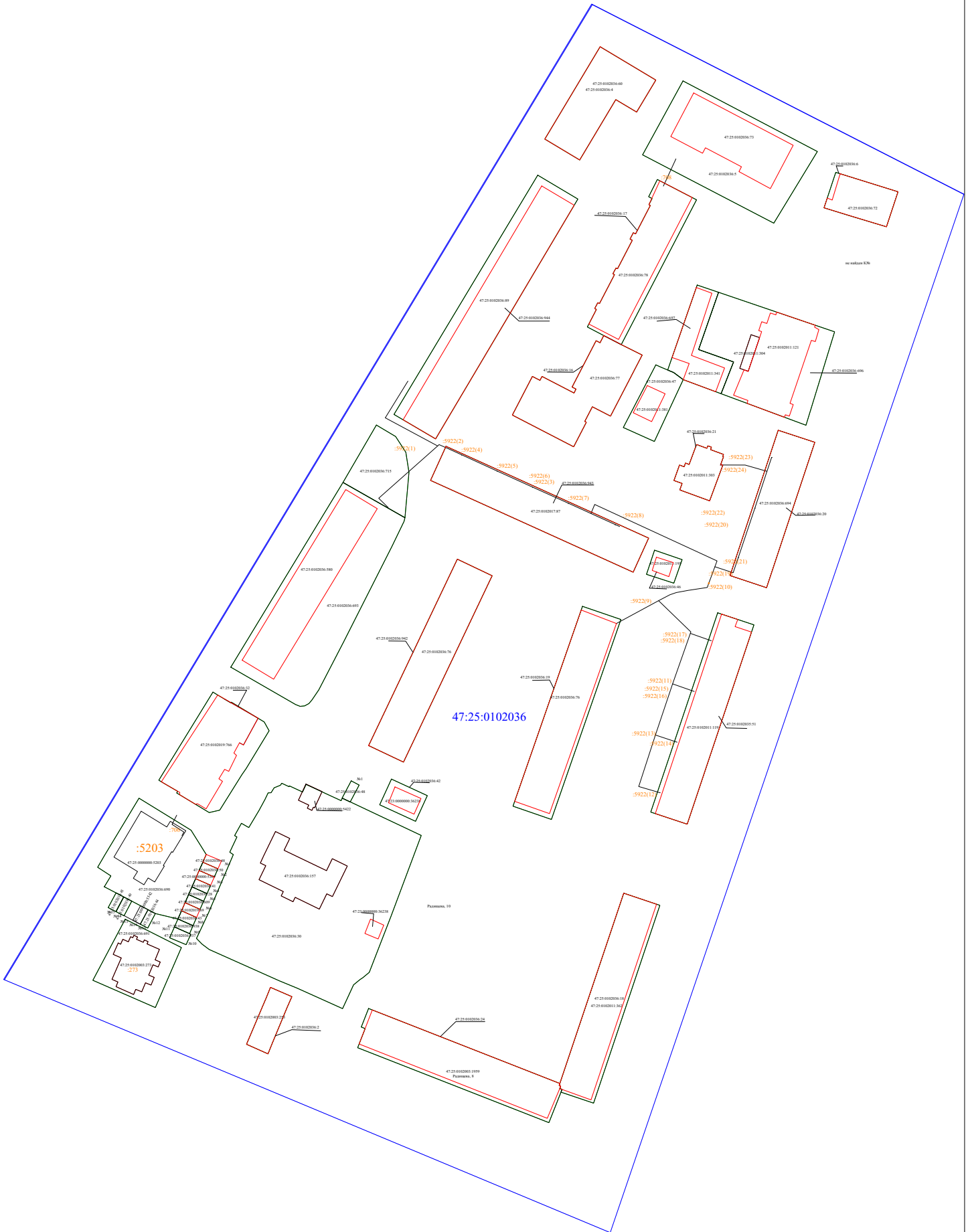


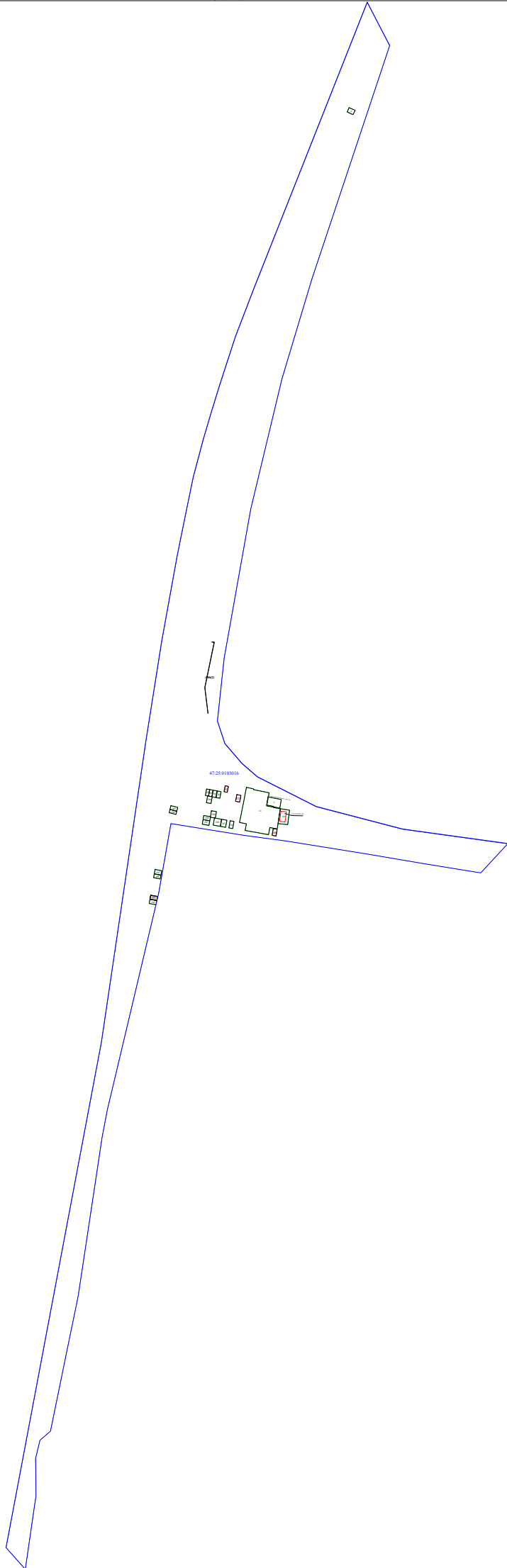
КАРТА-ПЛАН ТЕРРИТОРИИ

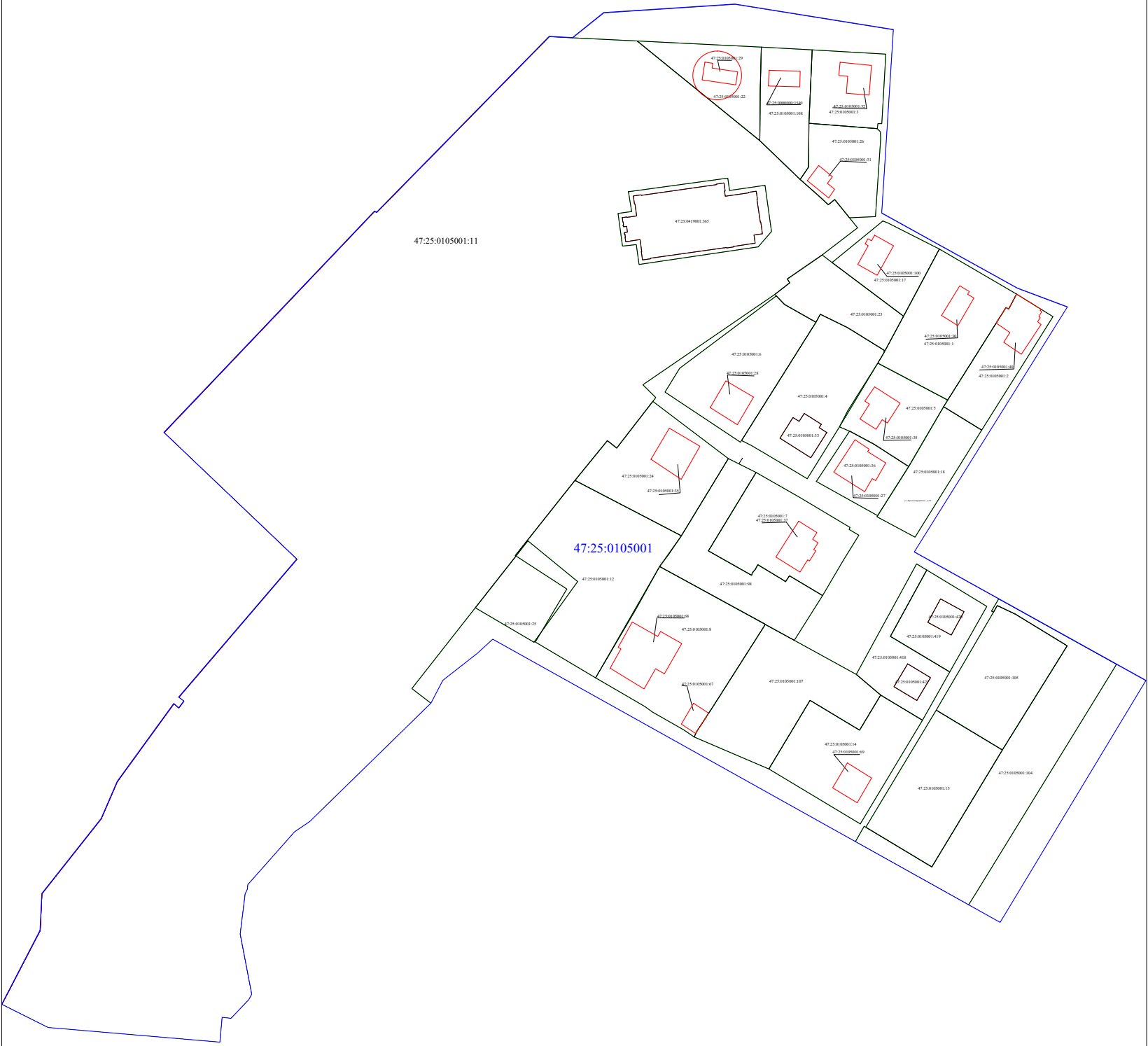
Схема границ земельных участков

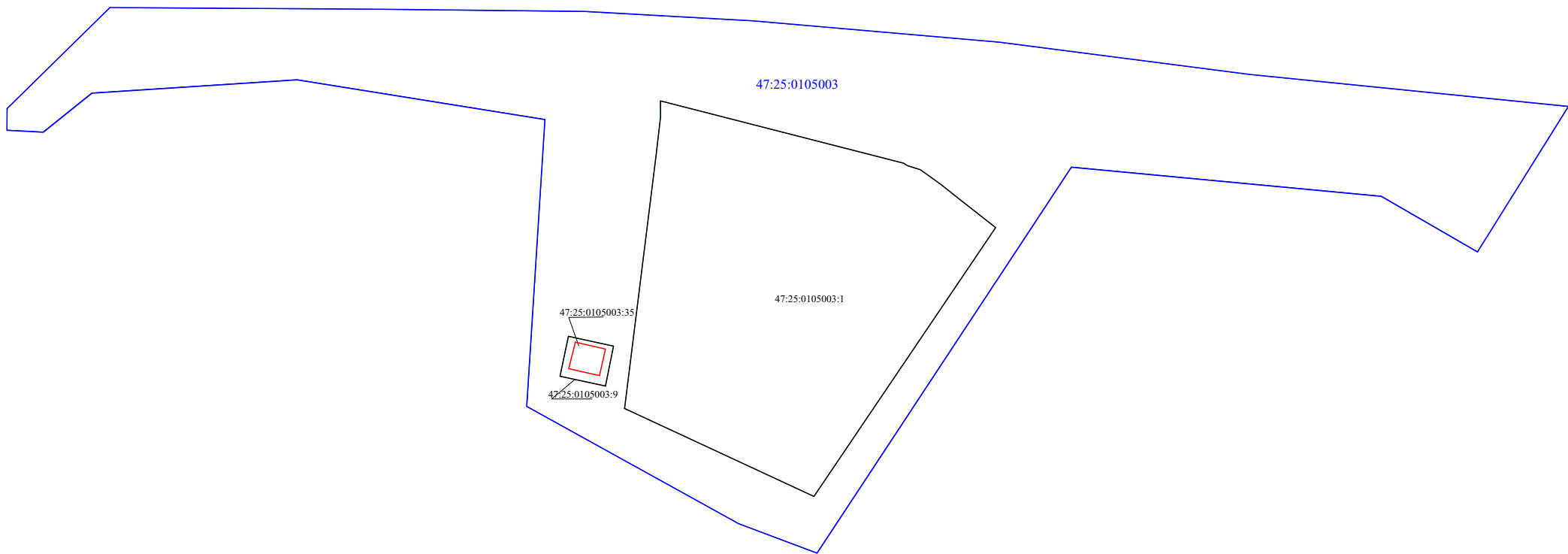


КАРТА-ПЛАН ТЕРРИТОРИИ  
Схема границ земельных участков

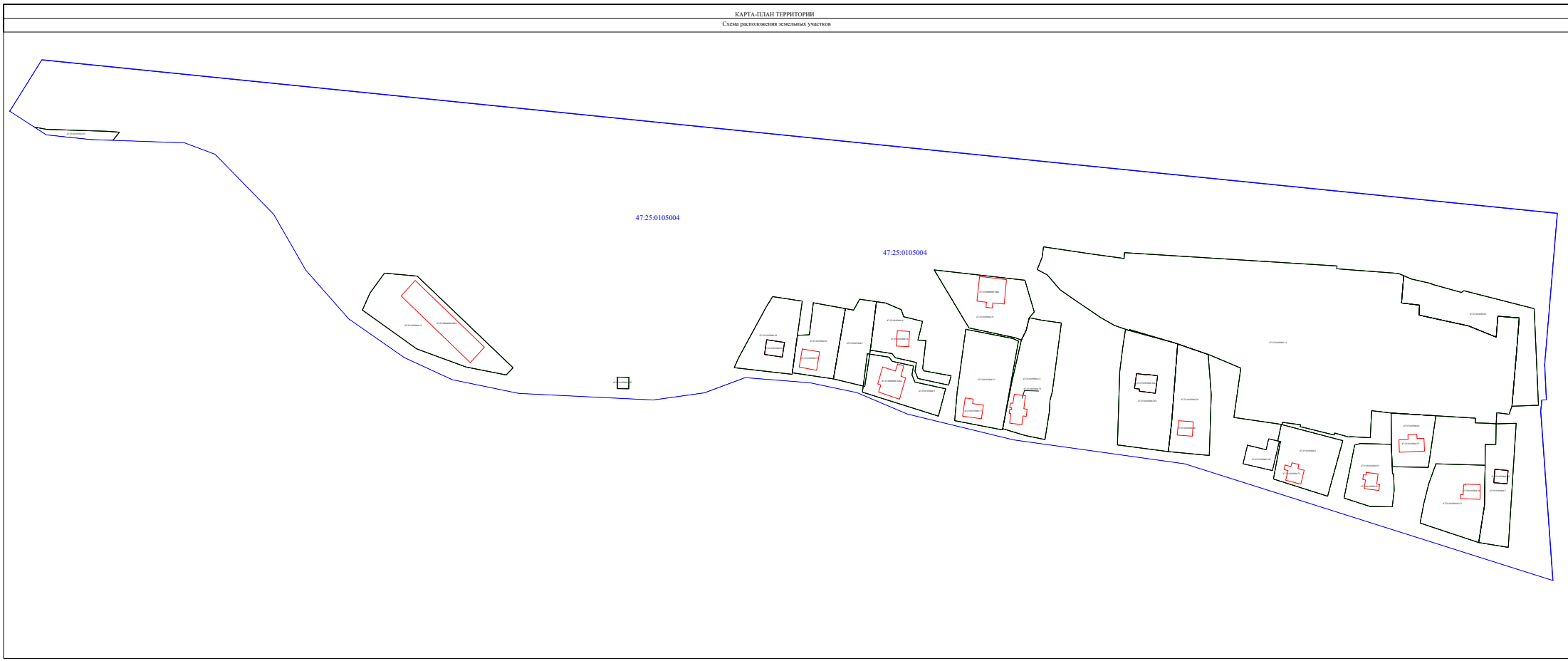


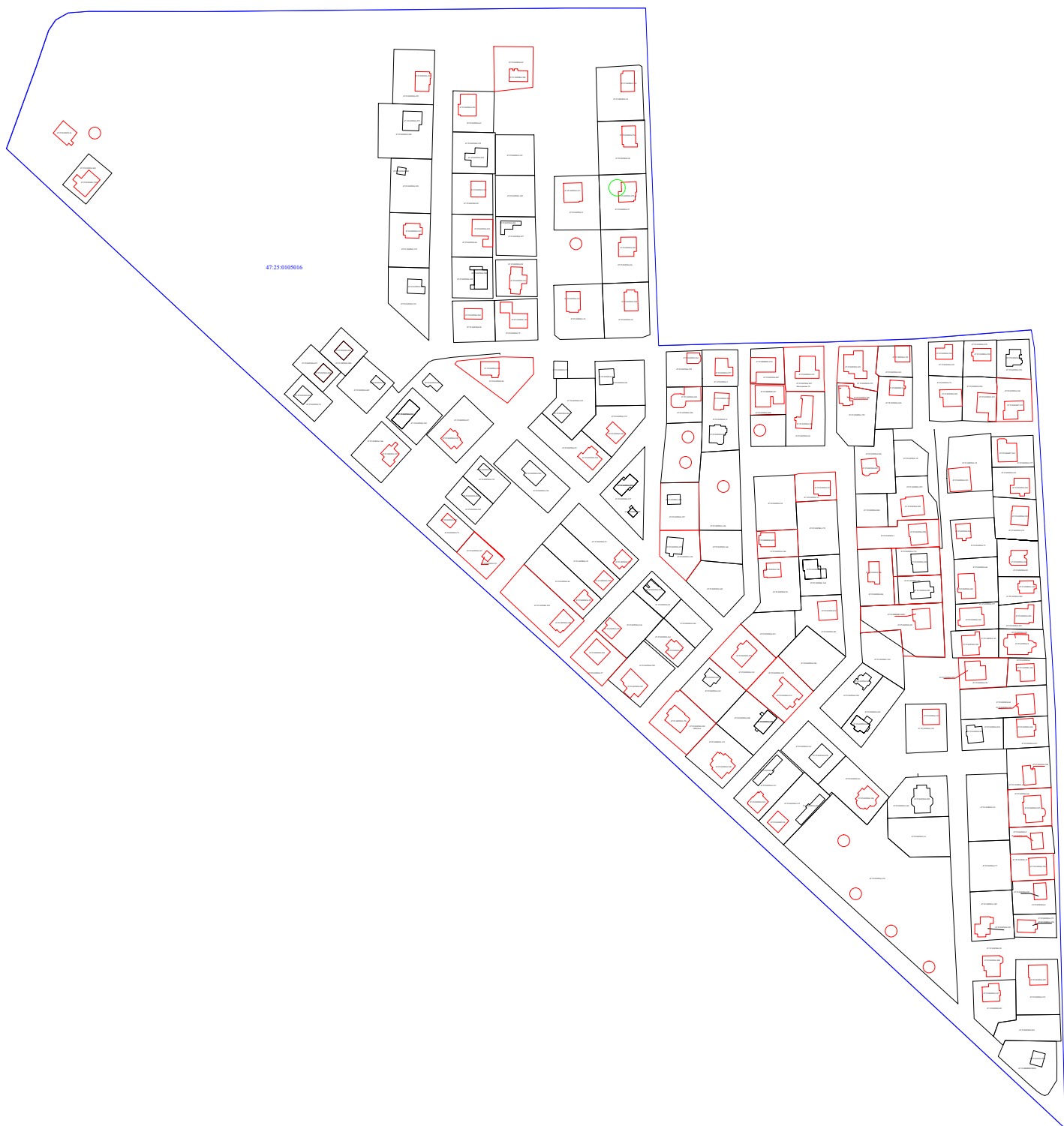






КАРТА-ПЛАН ТЕРРИТОРИИ  
Схема расположения земельных участков







КАДАСТРОВЫЙ ПЛАТ  
Схема планировки территории, планы



