

ИЗВЕЩЕНИЕ О ПРОВЕДЕНИИ ЗАСЕДАНИЯ СОГЛАСИТЕЛЬНОЙ КОМИССИИ ПО ВОПРОСУ СОГЛАСОВАНИЯ МЕСТОПОЛОЖЕНИЯ ГРАНИЦ ЗЕМЕЛЬНЫХ УЧАСТКОВ ПРИ ВЫПОЛНЕНИИ КОМПЛЕКСНЫХ КАДАСТРОВЫХ РАБОТ

Уведомляем всех заинтересованных лиц о завершении подготовки проектов карты-планов подготовленных по результатам выполненных комплексных кадастровых работ в отношении объектов недвижимого имущества, расположенных на территориях смежных кадастровых кварталов: 47:14:1239001, 47:14:1256001, 47:14:1256002, 47:14:1256003, 47:14:1256004, 47:14:1256005, 47:14:1256006, 47:14:1256007, 47:14:1256009, 47:14:1256010, 47:14:1256011, 47:14:1256012.

Описание местоположения: Ленинградская область, Ломоносовский муниципальный район, Ропшинское сельское поселение СНТ «ПТУ-7», СНТ «ЛУЧ».

Наименование заказчика: Комитет по управлению муниципальным имуществом администрации Ломоносовского муниципального района Ленинградской области

Заинтересованные лица могут ознакомиться с проектом карты-плана обратившись в Комитет по управлению муниципальным Ломоносовского муниципального района Ленинградской области (далее - КУМИ) по адресу: 198412, Санкт-Петербург, г. Ломоносов, Дворцовый проспект, дом 30, 2-й этаж, приемный день - каждый вторник с 9.00 до 17.00 (обед с 13.00 до 14.00) после предварительного согласования по телефону 423-27-71, 423-03-67.

Официальные сайты в информационно-телекоммуникационной сети "Интернет":

- официальный сайт Ломоносовского муниципального района Ленинградской области в информационно-телекоммуникационной сети «Интернет»: <http://lomonosovlo.ru>;

- официальный сайт муниципального образования Ропшинское сельское поселение в информационно-телекоммуникационной сети «Интернет»: <http://официальнаяропша.рф/>;

- официальный сайт Федеральной службы кадастра и картографии в информационно-телекоммуникационной сети «Интернет»: <https://rosreestr.gov.ru/>;

- официальный сайт Ленинградского областного комитета по управлению государственным имуществом в информационно-телекоммуникационной сети «Интернет»: <https://kugi.lenobl.ru/>

Заседание согласительной комиссии по вопросу согласования местоположения границ земельных участков, в отношении которых проводятся комплексные кадастровые работы, состоится по адресу: Санкт-Петербург, город Ломоносов, Дворцовый проспект, дом 30, 2-й этаж, контактный телефон 423-27-71, 423-03-67.

"14" ноября 2024 г. в 14 часов 00 минут.

Для участия в согласовании местоположения границ при себе необходимо иметь документ, удостоверяющий личность, а также документы, подтверждающие права на соответствующий земельный участок.

Обоснованные возражения относительно местоположения границ земельных участков, содержащегося в проекте карты-плана территории, можно представить в согласительную комиссию в письменной форме в период

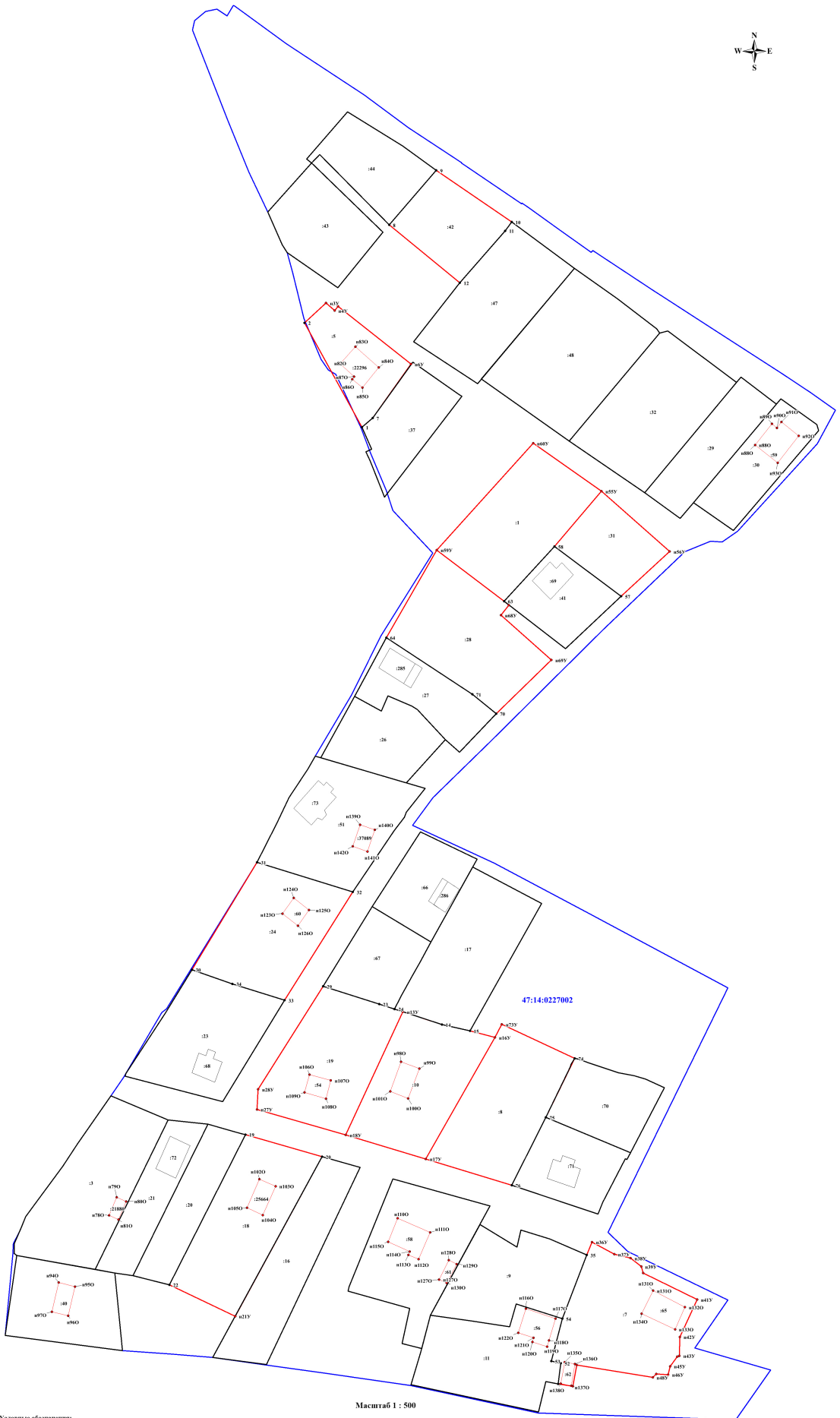
с "25" октября 2024 г. по "12" ноября 2024 г.

Возражения оформляются в соответствии с частью 15 статьи 42.10 Федерального закона от 24 июля 2007 г. N 221-ФЗ "О государственном кадастре недвижимости" и включают в себя сведения о лице, направившем данное возражение, в том числе фамилию, имя и (при наличии) отчество, а также адрес правообладателя и (или) адрес электронной почты правообладателя, реквизиты документа, удостоверяющего его личность, обоснование причин его несогласия с местоположением границы земельного участка, кадастровый номер земельного участка (при наличии) или обозначение образуемого земельного участка в соответствии с проектом карты-плана территории. К указанным возражениям должны быть приложены копии документов, подтверждающих право лица, направившего данное возражение, на такой земельный участок, или иные документы, устанавливающие или удостоверяющие права на такой земельный участок, а также документы, определяющие (определявшие) местоположение границ при образовании такого земельного участка (при наличии).

В случае отсутствия таких возражений местоположение границ земельных участков считается согласованным.

КАРТА ПЛАН ТЕРРИТОРИИ

Схема границ земельных участков

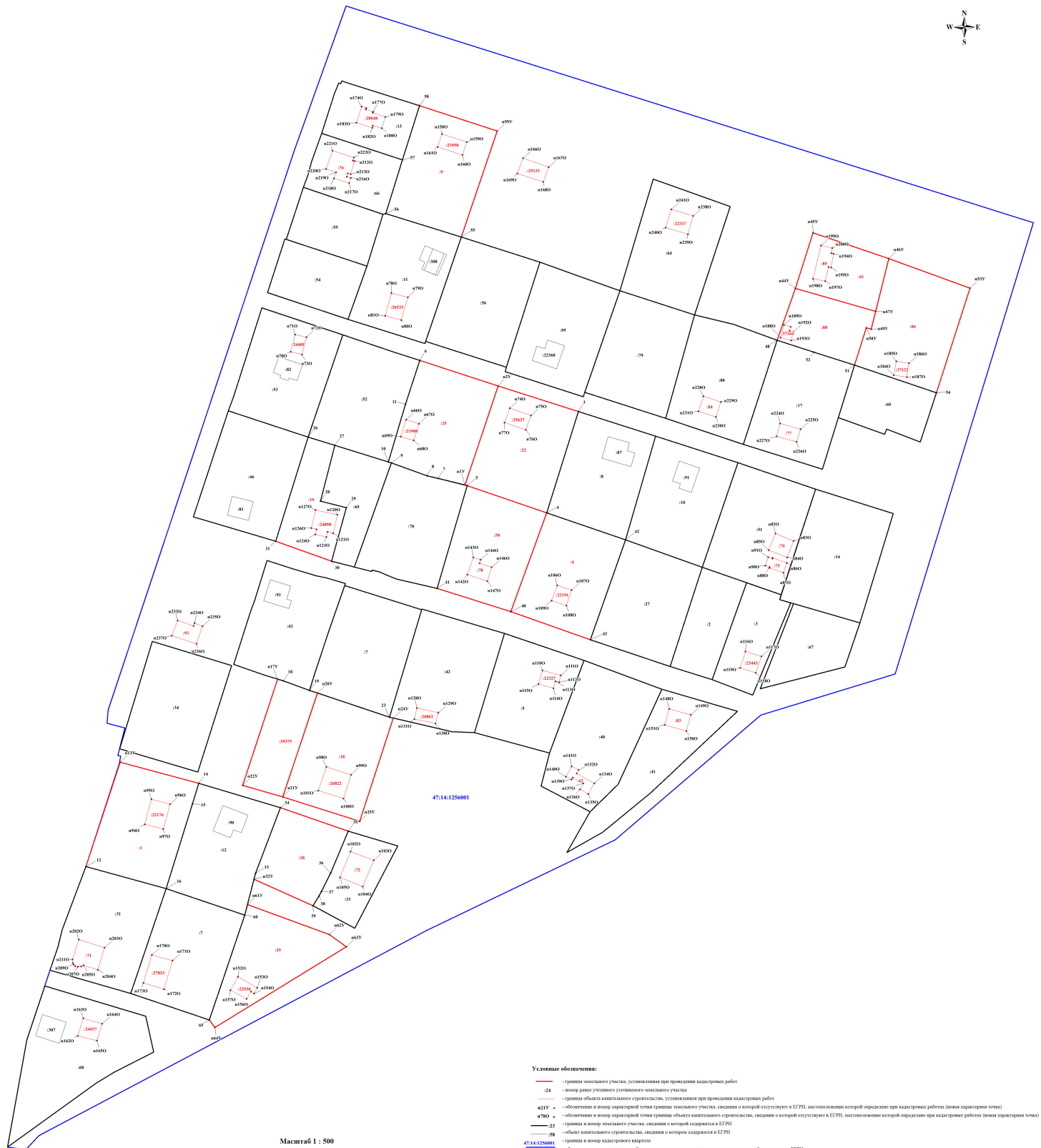


Условные обозначения:

- граница земельного участка, установленная при проведении кадастровых работ
- 24 - номер лицевого участка (участков) земельного участка
- граница объекта капитального строительства, установленная при проведении кадастровых работ
- 211 - обозначение и номер характерной точки границы земельного участка, сведения о которой отсутствуют в ЕГРН, местоположение которой определено при кадастровых работах (новая характеристика точки)
- 780 - обозначение и номер характерной точки границы объекта капитального строительства, сведения о которой отсутствуют в ЕГРН, местоположение которой определено при кадастровых работах (новая характеристика точки)
- 23 - граница и номер земельного участка, сведения о которой содержатся в ЕГРН
- 28 - объект капитального строительства, сведения о котором содержатся в ЕГРН
- граница и номер кадастрового квартала
- 47:14:0227002 - обозначение и номер характерной точки границы земельного участка, сведения о которой содержатся в ЕГРН

КАРТА ПЛАН ТЕРРИТОРИИ

Схема границ земельных участков

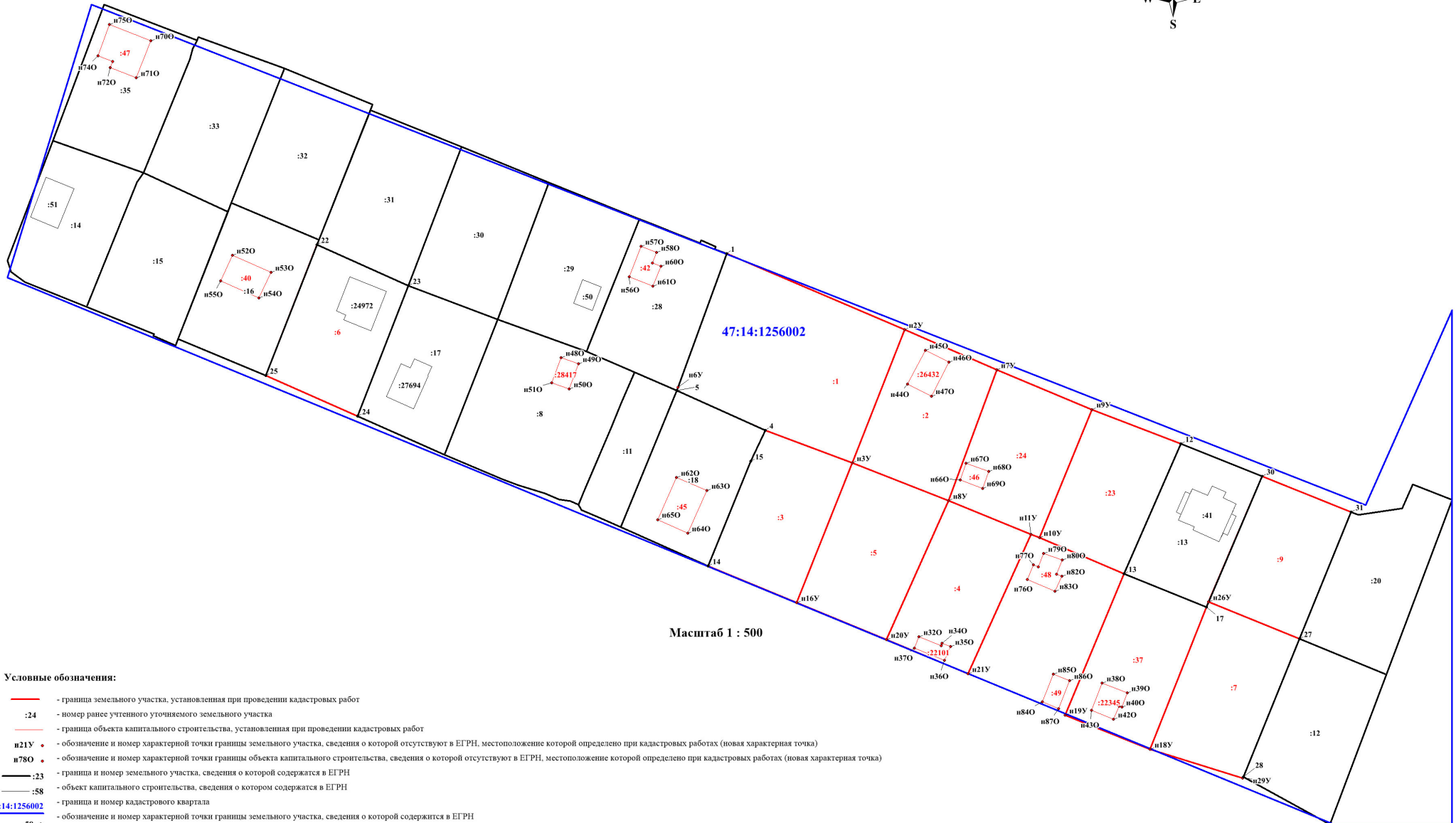


Масштаб 1 : 500

Условные обозначения:

- граница земельного участка, установленная при проведении кадастровых работ
- 24 - номер равной учетного учтеного земельного участка
- граница объекта капитального строительства, установленная при проведении кадастровых работ
- 21212 - обозначение в номер характерной точки границы земельного участка, сведения о которой отсутствуют в ЕГРН, местоположение которой определено при кадастровых работах (новая характерная точка)
- 2780 - обозначение в номер характерной точки границы объекта капитального строительства, сведения о которой отсутствуют в ЕГРН, местоположение которой определено при кадастровых работах (новая характерная точка)
- 23 - граница и номер земельного участка, сведения о которой содержатся в ЕГРН
- 28 - объект капитального строительства, сведения о котором содержатся в ЕГРН
- 47:04:1256001 - граница и номер кадастрового квартала
- обозначение в номер характерной точки границы земельного участка, сведения о которой содержатся в ЕГРН

КАРТА ПЛАН ТЕРРИТОРИИ
Схема границ земельных участков



Масштаб 1 : 500

Условные обозначения:

- - граница земельного участка, установленная при проведении кадастровых работ
- :24 - номер ранее учтенного уточняемого земельного участка
- - граница объекта капитального строительства, установленная при проведении кадастровых работ
- n21Y • - обозначение и номер характерной точки границы земельного участка, сведения о которой отсутствуют в ЕГРН, местоположение которой определено при кадастровых работах (новая характерная точка)
- n780 • - обозначение и номер характерной точки границы объекта капитального строительства, сведения о которой отсутствуют в ЕГРН, местоположение которой определено при кадастровых работах (новая характерная точка)
- - граница и номер земельного участка, сведения о которой содержатся в ЕГРН
- :58 - объект капитального строительства, сведения о котором содержатся в ЕГРН
- - граница и номер кадастрового квартала
- 47:14:1256002 - обозначение и номер характерной точки границы земельного участка, сведения о которой содержится в ЕГРН

КАРТА ПЛАН ТЕРРИТОРИИ
Схема границ земельных участков



Условные обозначения:

- - граница земельного участка, установленная при проведении кадастровых работ
- :24 - номер ранее учтенного уточняемого земельного участка
- - граница объекта капитального строительства, установленная при проведении кадастровых работ
- n21y • - обозначение и номер характерной точки границы земельного участка, сведения о которой отсутствуют в ЕГРН, местоположение которой определено при кадастровых работах (новая характерная точка)
- n780 • - обозначение и номер характерной точки границы объекта капитального строительства, сведения о которой отсутствуют в ЕГРН, местоположение которой определено при кадастровых работах (новая характерная точка)
- :23 - граница и номер земельного участка, сведения о которой содержатся в ЕГРН
- :58 - объект капитального строительства, сведения о котором содержатся в ЕГРН
- - граница и номер кадастрового квартала
- 47:14:1256003 - обозначение и номер характерной точки границы земельного участка, сведения о которой содержатся в ЕГРН

КАРТА ПЛАН ТЕРРИТОРИИ
 Схема границ земельных участков



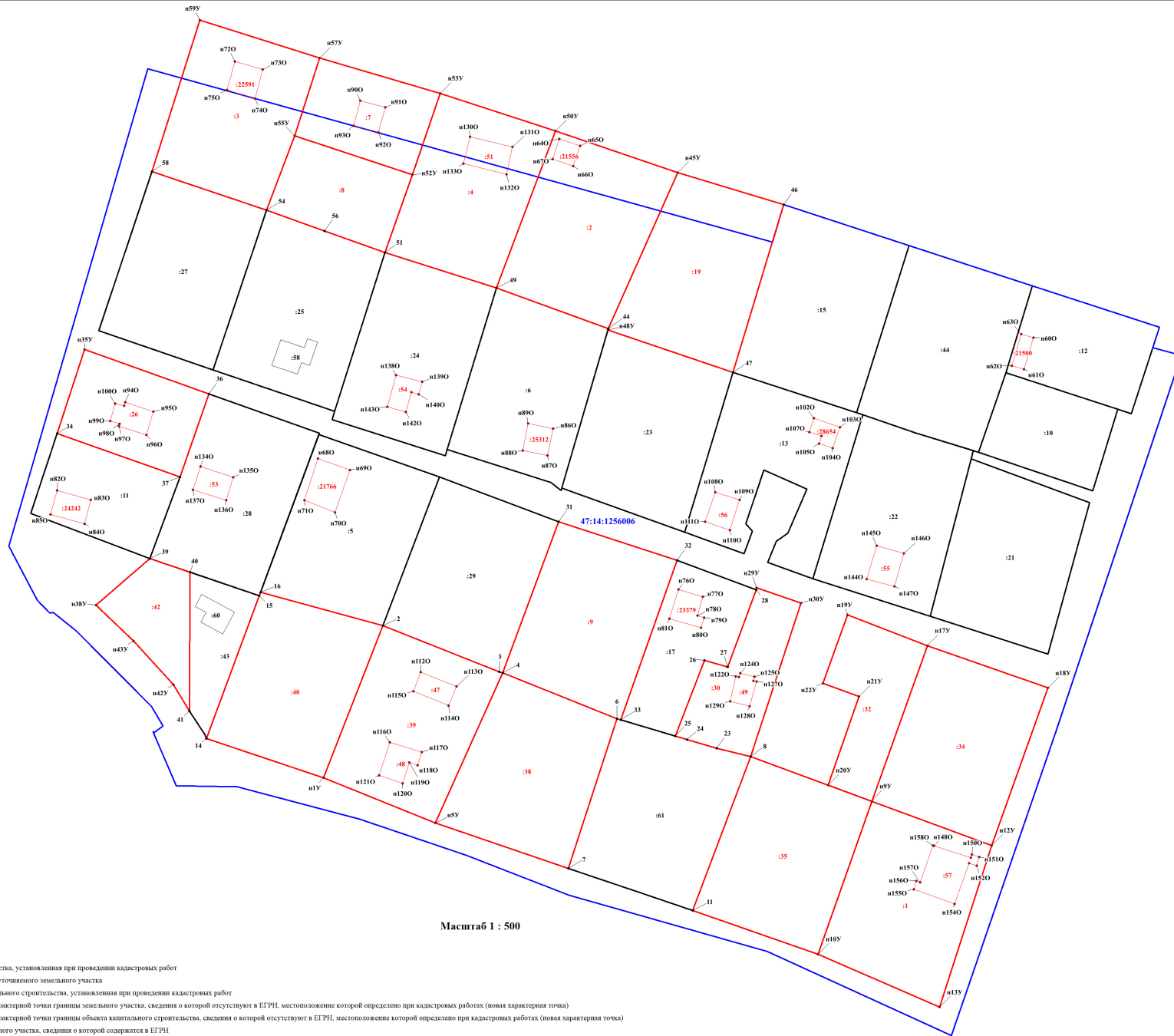
Масштаб 1 : 500

Условные обозначения:

- граница земельного участка, установленная при проведении кадастровых работ
- 24 - номер ранее учтенного земельного участка
- граница объекта капитального строительства, установленная при проведении кадастровых работ
- 2157 • - обозначение и номер характерной точки границы земельного участка, сведения о которой отсутствуют в ЕГРН, местоположение которой определено при кадастровых работах (новая характерная точка)
- 6780 • - обозначение и номер характерной точки границы объекта капитального строительства, сведения о которой отсутствуют в ЕГРН, местоположение которой определено при кадастровых работах (новая характерная точка)
- 23 - граница и номер земельного участка, сведения о которой содержатся в ЕГРН
- 58 - объект капитального строительства, сведения о котором содержатся в ЕГРН
- 58 - граница и номер кадастрового квартала
- 47:14:1256004 - обозначение и номер характерной точки границы земельного участка, сведения о которой содержатся в ЕГРН

КАРТА ПЛАН ТЕРРИТОРИИ

Схема границ земельных участков



Масштаб 1 : 500

Условные обозначения:

- - граница земельного участка, установленная при проведении кадастровых работ
- :24 - номер ранее учтенного уточняемого земельного участка
- - граница объекта капитального строительства, установленная при проведении кадастровых работ
- n21Y • - обозначение и номер характерной точки границы земельного участка, сведения о которой отсутствуют в ЕГРН, местоположение которой определено при кадастровых работах (новая характерная точка)
- n780 • - обозначение и номер характерной точки границы объекта капитального строительства, сведения о которой отсутствуют в ЕГРН, местоположение которой определено при кадастровых работах (новая характерная точка)
- - граница и номер земельного участка, сведения о которой содержатся в ЕГРН
- :23 - объект капитального строительства, сведения о котором содержатся в ЕГРН
- :58 - граница и номер кадастрового квартала
- - обозначение и номер характерной точки границы земельного участка, сведения о которой содержатся в ЕГРН

47:14:1256006

58

КАРТА ПЛАН ТЕРРИТОРИИ

Схема границ земельных участков

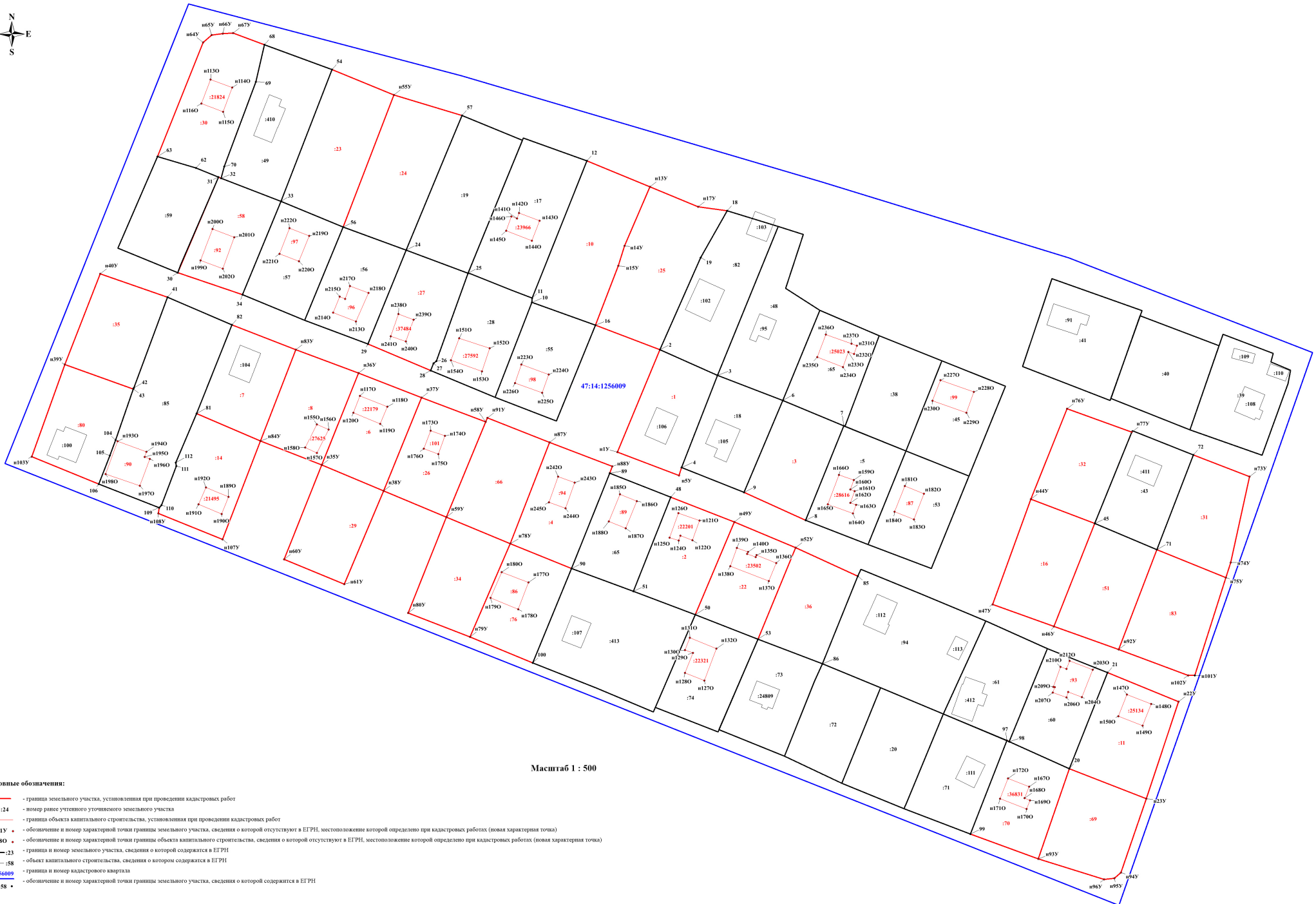


Условные обозначения:

- граница земельного участка, установленная при проведении кадастровых работ
- номер рыночного земельного участка
- граница объекта капитального строительства, установленная при проведении кадастровых работ
- обозначение и номер характерной точки границы земельного участка, сведения о которой отсутствуют в ЕГРН, местоположение которой определено при кадастровых работах (новая характерная точка)
- обозначение и номер характерной точки границы объекта капитального строительства, сведения о которой отсутствуют в ЕГРН, местоположение которой определено при кадастровых работах (новая характерная точка)
- граница и номер земельного участка, сведения о которой содержатся в ЕГРН
- объект капитального строительства, сведения о котором содержатся в ЕГРН
- граница и номер кадастрового квартала
- обозначение и номер характерной точки границы земельного участка, сведения о которой содержатся в ЕГРН

Масштаб 1 : 500

КАРТА ПЛАН ТЕРРИТОРИИ
Схема границ земельных участков



Масштаб 1 : 500

Условные обозначения:

- граница земельного участка, установленная при проведении кадастровых работ
- 24 номер ранее утратившего юридическую силу земельного участка
- граница объекта капитального строительства, установленная при проведении кадастровых работ
- n219 обозначение и номер характерной точки границы земельного участка, сведения о которой отсутствуют в ЕГРН, местоположение которой определено при кадастровых работах (новая характерная точка)
- n780 обозначение и номер характерной точки границы объекта капитального строительства, сведения о которой отсутствуют в ЕГРН, местоположение которой определено при кадастровых работах (новая характерная точка)
- 23 граница и номер земельного участка, сведения о которой содержатся в ЕГРН
- 58 объект капитального строительства, сведения о котором содержатся в ЕГРН
- 47:14:1256009 граница и номер кадастрового квартала
- 58 обозначение и номер характерной точки границы земельного участка, сведения о которой содержатся в ЕГРН

КАРТА ПЛАН ТЕРРИТОРИИ
Схема границ земельных участков



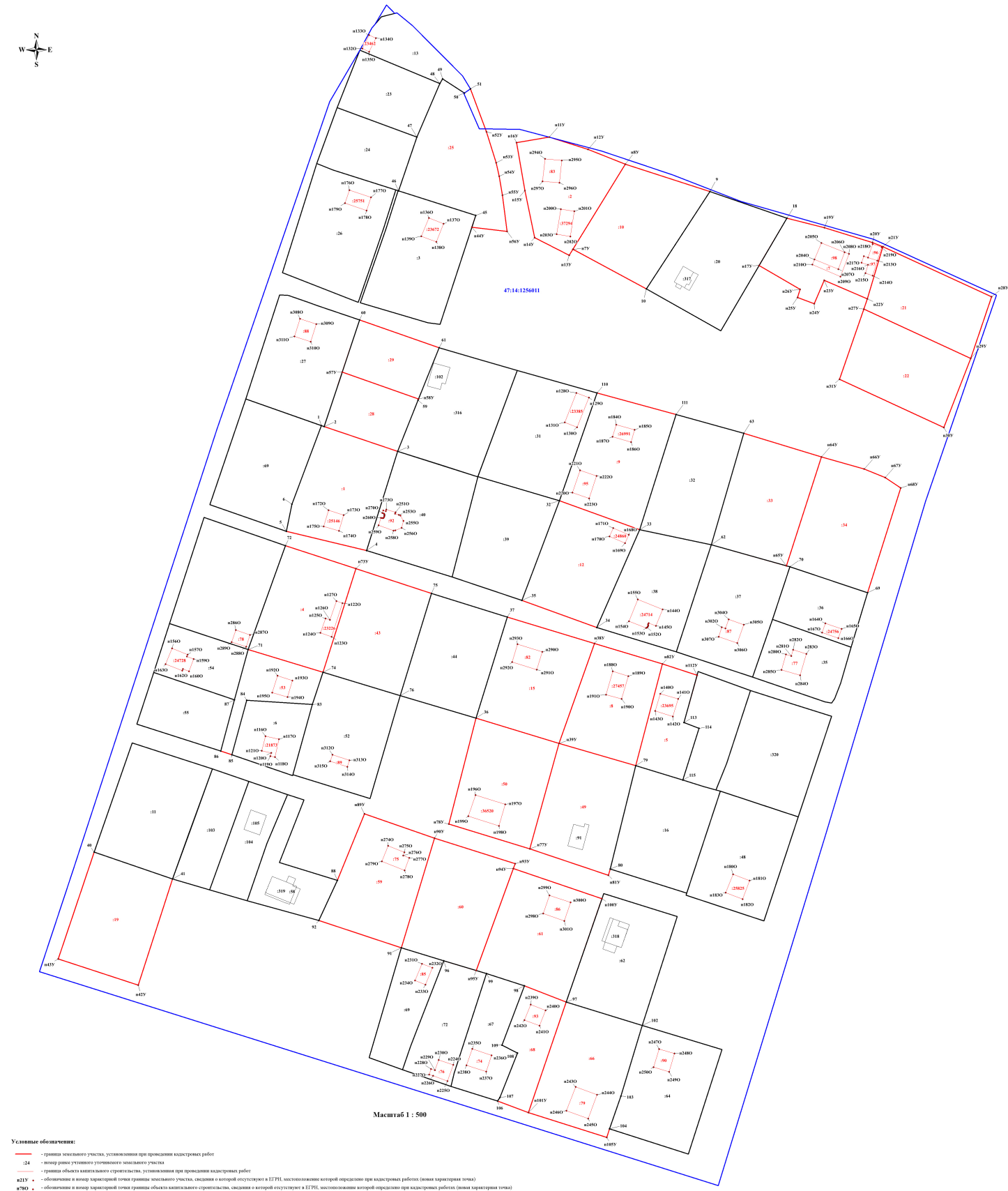
Масштаб 1 : 500

Условные обозначения:

- граница земельного участка, установленная при проведении кадастровых работ
- 24 - номер ранее учтенного уточненного земельного участка
- граница объекта капитального строительства, установленная при проведении кадастровых работ
- n21Y • - обозначение и номер характерной точки границы земельного участка, сведения о которой отсутствуют в ЕГРН, местоположение которой определено при кадастровых работах (новая характерная точка)
- n780 • - обозначение и номер характерной точки границы объекта капитального строительства, сведения о которой отсутствуют в ЕГРН, местоположение которой определено при кадастровых работах (новая характерная точка)
- 23 - граница и номер земельного участка, сведения о которой содержатся в ЕГРН
- 58 - объект капитального строительства, сведения о котором содержатся в ЕГРН
- 47:14:1256010 - граница и номер кадастрового квартала
- 58 • - обозначение и номер характерной точки границы земельного участка, сведения о которой содержатся в ЕГРН

КАРТА ПЛАН ТЕРРИТОРИИ

Схема границ земельных участков



47:14:1256/011

Масштаб 1 : 500

Условные обозначения:

- граница земельного участка, установленная при проведении кадастровых работ
- 14 - номер ранее учтенного земельного участка
- граница объекта капитального строительства, установленная при проведении кадастровых работ
- 21V - обозначение в опорной кадастровой точке границы земельного участка, сведения о которой отсутствуют в ЕГРН, местоположение которой определено при кадастровых работах (иные характерные точки)
- 8700 - обозначение в опорной кадастровой точке границы объекта капитального строительства, сведения о которой отсутствуют в ЕГРН, местоположение которой определено при кадастровых работах (иные характерные точки)
- 23 - граница и опорная кадастровая точка границы земельного участка, сведения о которой содержатся в ЕГРН
- 58 - объект капитального строительства, сведения о котором содержатся в ЕГРН
- граница и опорная кадастровая точка
- 47:14:1256/011 - обозначение в опорной кадастровой точке границы земельного участка, сведения о которой содержатся в ЕГРН

КАРТА ПЛАН ТЕРРИТОРИИ

Схема границ земельных участков



Масштаб 1 : 500

Условные обозначения:

- - граница земельного участка, установленная при проведении кадастровых работ
- :24 - номер ранее учтенного уточняемого земельного участка
- - граница объекта капитального строительства, установленная при проведении кадастровых работ
- n21У • - обозначение и номер характерной точки границы земельного участка, сведения о которой отсутствуют в ЕГРН, местоположение которой определено при кадастровых работах (новая характерная точка)
- n780 • - обозначение и номер характерной точки границы объекта капитального строительства, сведения о которой отсутствуют в ЕГРН, местоположение которой определено при кадастровых работах (новая характерная точка)
- :23 - граница и номер земельного участка, сведения о которой содержатся в ЕГРН
- :58 - объект капитального строительства, сведения о котором содержатся в ЕГРН
- :47:14:1256012 - граница и номер кадастрового квартала
- n58 • - обозначение и номер характерной точки границы земельного участка, сведения о которой содержится в ЕГРН

КАРТА-ПЛАН ТЕРРИТОРИИ

Пояснительная записка

1. Сведения о территории выполнения комплексных кадастровых работ: 47:14:1239001, Ленинградская область, Ломоносовский район, Ропшинское сельское поселение, кадастровый квартал 47:14:1239001

(наименование субъекта Российской Федерации, муниципального образования, населенного пункта, уникальные учетные номера кадастровых кварталов, иные сведения, позволяющие определить местоположение территории, на которой выполняются комплексные кадастровые работы, например, наименование садоводческого или огороднического некоммерческого товарищества, гаражного кооператива, элемента планировочной структуры)

2. Основания выполнения комплексных кадастровых работ:

Наименование, дата и номер документа, на основании которого выполняются комплексные кадастровые работы: КОНТРАКТ на оказание услуг по выполнению комплекса кадастровых работ, "17" июня 2024 г. , 0345300121124000112

3. Дата подготовки карты-плана территории: "11" сентября 2024 г.

4. Сведения о заказчике(ах) комплексных кадастровых работ:

В отношении юридического лица, органа местного самоуправления муниципального района, муниципального округа или городского округа либо уполномоченного исполнительного органа государственной власти субъекта Российской Федерации:

полное или сокращенное (в случае, если имеется) наименование: Администрация Ломоносовского муниципального района Ленинградской области

основной государственный регистрационный номер: 1024702186442

идентификационный номер налогоплательщика: 4720007053

В отношении физического лица или представителя физических или юридических лиц:

фамилия, имя, отчество (последнее - при наличии): -

страховой номер индивидуального лицевого счета в системе обязательного пенсионного страхования Российской Федерации (СНИЛС): -

Наименование и реквизиты документа, подтверждающие полномочия представителя заказчика(ов) комплексных кадастровых работ: -

Адрес электронной почты (для направления уведомления о результатах внесения сведений в Единый государственный реестр недвижимости): comarch@mail.ru

5. Сведения об исполнителе комплексных кадастровых работ:

Полное или сокращенное (в случае, если имеется) наименование и адрес юридического лица, с которым заключен государственный или муниципальный контракт либо договор подряда на выполнение комплексных кадастровых работ: ФИЛИАЛ ППК "РОСКАДАСТР" ПО ЛЕНИНГРАДСКОЙ ОБЛАСТИ, Санкт-Петербург, ул. Чапаева, д. 15, корп. 2, литера Б

Фамилия, имя, отчество кадастрового инженера (последнее - при наличии): Ваганов Михаил Николаевич и основной государственный регистрационный номер кадастрового инженера индивидуального предпринимателя (ОГРНИП): -

Страховой номер индивидуального лицевого счета в системе обязательного пенсионного страхования Российской Федерации (СНИЛС) кадастрового инженера: 026-756-250 64

Уникальный реестровый номер кадастрового инженера в реестре саморегулируемой организации кадастровых инженеров и дата внесения сведений о физическом лице в такой реестр: А-2020, 2024-06-18

Полное или (в случае, если имеется) сокращенное наименование саморегулируемой организации кадастровых инженеров, членом которой является кадастровый инженер: Ассоциация "Союз кадастровых инженеров"

Контактный телефон: -

Почтовый адрес и адрес электронной почты, по которым осуществляется связь с кадастровым инженером: Г. Санкт-Петербург, ВН.ТЕР.Г. МУНИЦИПАЛЬНЫЙ ОКРУГ ПОСАДСКИЙ, УЛ ЧАПАЕВА, Д. 15, К. 2, ЛИТЕРА Б vaganov_mn@mail.ru

6. Перечень документов, использованных при подготовке карты-плана территории

№ п/п	Реквизиты документа				
	Вид	Дата	Номер	Наименование	Иные сведения
1	2	3	4	5	6
1	Кадастровый план территории	28.08.2024	КУВИ-001/2024-218125380	Кадастровый план территории кадастрового квартала 47:14:1239001	-

7. Пояснения к карте-плану территории

1. На территории кадастрового квартала 47:14:1239001 в соответствии с муниципальным контрактом №0345300121124000112 от 17.06.2024 выполнены комплексные кадастровые работы (далее ККР). Карта-план территории подготовлен на основании сведений, содержащихся в Едином государственном реестре недвижимости (далее – ЕГРН). Общая площадь кадастрового квартала — 1,95 га. По сведениям ЕГРН в границах кадастрового квартала расположено 17 земельных участка, в том числе: - 6 ранее учтенных и учтенных земельных участков, границы которых установлены в соответствии с требованиями земельного законодательства РФ. - 11 ранее учтенных земельных участков - декларативных (границы не установлены в соответствии с требованиями земельного законодательства РФ), в том числе: - при выполнении комплексных кадастровых работ установлены границы 10 земельных участков, - 47:14:1239001:14 дублирует 47:14:1239001:26; Границы земельных участков установлены по их фактическому использованию. При выполнении комплексных кадастровых работ площади уточняемых земельных участков определялись с учетом требований законодательства: фактическая площадь земельного участка, не должна быть больше площади, сведения о которой относительно этого земельного участка содержатся в Едином государственном реестре недвижимости, более чем на величину предельного минимального размера земельного участка, установленного в соответствии с федеральным законом для земель соответствующего целевого назначения и разрешенного использования; фактическая площадь земельного участка, не должна быть меньше площади земельного участка, сведения о которой относительно этого земельного участка содержатся в Едином государственном реестре недвижимости, более чем на десять процентов. Согласно Правилам землепользования и застройки Ропшинского сельского поселения, утвержденным приказом Комитета градостроительной политики Ленинградской области от 15.09.2022 № 133 территория кадастрового квартала 47:14:1239001 расположена в зоне садоводческих и огороднических товариществ на землях сельскохозяйственного назначения (ТСХ.1-2). В данной территориальной зоне установлены предельные минимальные и максимальные размеры земельных участков с видом разрешенного использования «ведение садоводства»: 400 — 1500 кв.м. По сведениям ЕГРН в границах кадастрового квартала расположено 11 объекта капитального строительства, в том числе: - 4 учтенных объектов капитального строительства, границы которых установлены в соответствии с требованиями земельного законодательства РФ. - 7 ранее учтенных объектов капитального строительства - декларативных (границы не установлены в соответствии с требованиями земельного законодательства РФ), в том числе: - при выполнении комплексных кадастровых работ установлены границы 7 объектов капитального строительства. Границы объектов капитального строительства установлены по их фактическому местоположению. В результате выполнения комплексных кадастровых работ на территории кадастрового квартала 47:14:1239001 осуществлено: - уточнение местоположения границ земельных участков, границы которых не установлены в соответствии с требованиями земельного законодательства — 10 шт.; - уточнение местоположения на земельных участках зданий, сведения о которых внесены в ЕГРН, но описание местоположения границ отсутствует — 7 шт.;

Сведения об уточняемых земельных участках

1. Сведения о характерных точках границы уточняемого земельного участка с кадастровым номером 47:14:1239001:12 :

Система координат МСК-47 Зона 2					Зона № 2		
Обозначение характерных точек границ	Координаты, м				Метод определения координат	Формулы, примененные для расчета средней квадратической погрешности определения координат характерных точек границ (Mt), с подставленными в такие формулы значениями и итоговые (вычисленные) значения Mt, м	Описание закрепления точки
	содержатся в Едином государственном реестре недвижимости		определены в результате выполнения комплексных кадастровых работ				
	X	Y	X	Y			
1	2	3	4	5	6	7	8
						-	
1	-	-	416922.00	2190430.85	Аналитический метод	$Mt = 0.10$	-
2	-	-	416896.97	2190423.53	Аналитический метод	$Mt = 0.10$	-
нЗУ	-	-	416905.42	2190399.58	Аналитический метод	$Mt = 0.10$	-
4	-	-	416929.35	2190406.95	Аналитический метод	$Mt = 0.10$	-
1	-	-	416922.00	2190430.85	Аналитический метод	$Mt = 0.10$	-

2. Сведения о частях границ уточняемого земельного участка с кадастровым номером 47:14:1239001:12 :

Обозначение части границ		Горизонтальное проложение (S), м	Описание прохождения части границ	Сведения о согласовании местоположения границ (согласовано/спорное)
от т.	до т.			
1	2	3	4	5
1	2	26.08	-	-
2	нЗУ	25.40	-	-
нЗУ	4	25.04	-	-
4	1	25.00	-	-

3. Сведения о характеристиках уточняемого земельного участка с кадастровым номером 47:14:1239001:12 :

№ п/п	Наименование характеристики земельного участка	Значение характеристики
1	2	3
1.	Адрес земельного участка	Российская Федерация, Ленинградская область, район Ломоносовский, территория снт ПТУ-7, ул.9-я Центральная, уч.5-А
1.1.	Сведения о местоположении земельного участка (при отсутствии адреса) в структурированном в соответствии с федеральной информационной адресной системой виде	-
1.2.	Дополнительные сведения о местоположении земельного участка	-
2.	Площадь земельного участка \pm величина погрешности определения (вычисления) площади ($P \pm \Delta P$), м ²	644 ± 9

3. Сведения о характеристиках уточняемого земельного участка с кадастровым номером 47:14:1239001:12 :

№ п/п	Наименование характеристики земельного участка	Значение характеристики
1	2	3
3.	Формула, примененная для вычисления предельной погрешности определения площади земельного участка, с подставленными значениями и итоговые (вычисленные) значения (ΔP), м ²	$\Delta P = 3.5 * M_t * \sqrt{P} = 3.5 * 0,10 * \sqrt{644} = 9$
4.	Площадь земельного участка согласно сведениям Единого государственного реестра недвижимости (Ркад), м ²	-
5.	Оценка расхождения Р и Ркад (Р - Ркад), м ²	-
6.	Предельные минимальный и максимальный размеры земельного участка (Рмин и Рмакс), м ²	400 1500
7.	Вид (виды) разрешенного использования	Ведение садоводства (Для ведения гражданами садоводства и огородничества)
7.1.	Дополнительные сведения об использовании земельного участка	Земельный участок расположен в границах территории общего пользования
8.	Кадастровый или иной государственный учетный номер (инвентарный) здания, сооружения, объекта незавершенного строительства, расположенного на земельном участке	47:14:1239001:19
9.	Сведения о земельных участках (землях общего пользования, территории общего пользования), посредством которых обеспечивается доступ	-
10.	Иные сведения	-

4. Пояснения к сведениям об уточняемом земельном участке с кадастровым номером 47:14:1239001:12 :

1.	-

Сведения об уточняемых земельных участках

1. Сведения о характерных точках границы уточняемого земельного участка с кадастровым номером 47:14:1239001:11 :

Система координат МСК-47 Зона 2

Зона № 2

Обозначение характерных точек границ	Координаты, м				Метод определения координат	Формулы, примененные для расчета средней квадратической погрешности определения координат характерных точек границ (Mt), с подставленными в такие формулы значениями и итоговые (вычисленные) значения Mt, м	Описание закрепления точки
	содержатся в Едином государственном реестре недвижимости		определены в результате выполнения комплексных кадастровых работ				
	X	Y	X	Y			
1	2	3	4	5	6	7	8
						-	
4	-	-	416929.35	2190406.95	Аналитический метод	Mt = 0.10	-
н3У	-	-	416905.42	2190399.58	Аналитический метод	Mt = 0.10	-
н3У	-	-	416913.36	2190376.23	Аналитический метод	Mt = 0.10	-
н4У	-	-	416925.99	2190380.38	Аналитический метод	Mt = 0.10	-
н5У	-	-	416936.68	2190383.79	Аналитический метод	Mt = 0.10	-
6	-	-	416936.38	2190384.73	Аналитический метод	Mt = 0.10	-
4	-	-	416929.35	2190406.95	Аналитический метод	Mt = 0.10	-

2. Сведения о частях границ уточняемого земельного участка с кадастровым номером 47:14:1239001:11 :

Обозначение части границ		Горизонтальное проложение (S), м	Описание прохождения части границ	Сведения о согласовании местоположения границ (согласовано/спорное)
от т.	до т.			
1	2	3	4	5
4	н3У	25.04	-	-
н3У	н3У	24.66	-	-
н3У	н4У	13.29	-	-
н4У	н5У	11.22	-	-
н5У	6	0.99	-	-
6	4	23.31	-	-

3. Сведения о характеристиках уточняемого земельного участка с кадастровым номером 47:14:1239001:11 :

№ п/п	Наименование характеристики земельного участка	Значение характеристики
1	2	3
1.	Адрес земельного участка	Российская Федерация, Ленинградская область, район Ломоносовский, территория снт ПТУ-7, уч. 6 "а"
1.1.	Сведения о местоположении земельного участка (при отсутствии адреса) в структурированном в соответствии с федеральной информационной адресной системой виде	-

3. Сведения о характеристиках уточняемого земельного участка с кадастровым номером 47:14:1239001:11 :		
№ п/п	Наименование характеристики земельного участка	Значение характеристики
1	2	3
1.2.	Дополнительные сведения о местоположении земельного участка	-
2.	Площадь земельного участка \pm величина погрешности определения (вычисления) площади ($P \pm \Delta P$), м2	606 \pm 9
3.	Формула, примененная для вычисления предельной погрешности определения площади земельного участка, с подставленными значениями и итоговые (вычисленные) значения (ΔP), м2	$\Delta P = 3.5 * M_t * \sqrt{P} = 3.5 * 0.10 * \sqrt{606} = 9$
4.	Площадь земельного участка согласно сведениям Единого государственного реестра недвижимости ($P_{\text{кад}}$), м2	-
5.	Оценка расхождения P и $P_{\text{кад}}$ ($P - P_{\text{кад}}$), м2	-
6.	Предельные минимальный и максимальный размеры земельного участка ($P_{\text{мин}}$ и $P_{\text{макс}}$), м2	400 1500
7.	Вид (виды) разрешенного использования	Ведение садоводства (Для ведения гражданами садоводства и огородничества)
7.1.	Дополнительные сведения об использовании земельного участка	Земельный участок расположен в границах территории общего пользования
8.	Кадастровый или иной государственный учетный номер (инвентарный) здания, сооружения, объекта незавершенного строительства, расположенного на земельном участке	47:14:0000000:21268
9.	Сведения о земельных участках (землях общего пользования, территории общего пользования), посредством которых обеспечивается доступ	-
10.	Иные сведения	-
4. Пояснения к сведениям об уточняемом земельном участке с кадастровым номером 47:14:1239001:11 :		
1.	-	

Сведения об уточняемых земельных участках

1. Сведения о характерных точках границы уточняемого земельного участка с кадастровым номером 47:14:1239001:9 :

Система координат МСК-47 Зона 2					Зона № 2		
Обозначение характерных точек границ	Координаты, м				Метод определения координат	Формулы, примененные для расчета средней квадратической погрешности определения координат характерных точек границ (Mt), с подставленными в такие формулы значениями и итоговые (вычисленные) значения Mt, м	Описание закрепления точки
	содержатся в Едином государственном реестре недвижимости		определены в результате выполнения комплексных кадастровых работ				
	X	Y	X	Y			
1	2	3	4	5	6	7	8
						-	
1	-	-	416952.36	2190339.02	Аналитический метод	Mt = 0.10	-
н2У	-	-	416945.09	2190362.12	Аналитический метод	Mt = 0.10	-
н3У	-	-	416932.92	2190358.13	Аналитический метод	Mt = 0.10	-
н4У	-	-	416920.93	2190354.22	Аналитический метод	Mt = 0.10	-
5	-	-	416928.51	2190331.28	Аналитический метод	Mt = 0.10	-
1	-	-	416952.36	2190339.02	Аналитический метод	Mt = 0.10	-

2. Сведения о частях границ уточняемого земельного участка с кадастровым номером 47:14:1239001:9 :

Обозначение части границ		Горизонтальное проложение (S), м	Описание прохождения части границ	Сведения о согласовании местоположения границ (согласовано/спорное)
от т.	до т.			
1	2	3	4	5
1	н2У	24.22	-	-
н2У	н3У	12.81	-	-
н3У	н4У	12.61	-	-
н4У	5	24.16	-	-
5	1	25.07	-	-

3. Сведения о характеристиках уточняемого земельного участка с кадастровым номером 47:14:1239001:9 :

№ п/п	Наименование характеристики земельного участка	Значение характеристики
1	2	3
1.	Адрес земельного участка	Российская Федерация, Ленинградская область, район Ломоносовский, территория снт ПТУ-7, уч. 8 "а
1.1.	Сведения о местоположении земельного участка (при отсутствии адреса) в структурированном в соответствии с федеральной информационной адресной системой виде	-
1.2.	Дополнительные сведения о местоположении земельного участка	-
2.	Площадь земельного участка ± величина погрешности определения (вычисления) площади (P ± ΔP), м ²	611 ± 9

3. Сведения о характеристиках уточняемого земельного участка с кадастровым номером 47:14:1239001:9 :

№ п/п	Наименование характеристики земельного участка	Значение характеристики
1	2	3
3.	Формула, примененная для вычисления предельной погрешности определения площади земельного участка, с подставленными значениями и итоговые (вычисленные) значения (ΔP), м ²	$\Delta P = 3.5 * M_t * \sqrt{P} = 3.5 * 0,10 * \sqrt{611} = 9$
4.	Площадь земельного участка согласно сведениям Единого государственного реестра недвижимости (Ркад), м ²	-
5.	Оценка расхождения Р и Ркад (Р - Ркад), м ²	-
6.	Предельные минимальный и максимальный размеры земельного участка (Рмин и Рмакс), м ²	400 1500
7.	Вид (виды) разрешенного использования	Ведение садоводства (Для ведения гражданами садоводства и огородничества)
7.1.	Дополнительные сведения об использовании земельного участка	Земельный участок расположен в границах территории общего пользования
8.	Кадастровый или иной государственный учетный номер (инвентарный) здания, сооружения, объекта незавершенного строительства, расположенного на земельном участке	47:14:1239001:23
9.	Сведения о земельных участках (землях общего пользования, территории общего пользования), посредством которых обеспечивается доступ	-
10.	Иные сведения	-

4. Пояснения к сведениям об уточняемом земельном участке с кадастровым номером 47:14:1239001:9 :

1.	-
----	---

Сведения об уточняемых земельных участках

1. Сведения о характерных точках границы уточняемого земельного участка с кадастровым номером 47:14:1239001:16 :

Система координат МСК-47 Зона 2

Зона № 2

Обозначение характерных точек границ	Координаты, м				Метод определения координат	Формулы, примененные для расчета средней квадратической погрешности определения координат характерных точек границ (Mt), с подставленными в такие формулы значениями и итоговые (вычисленные) значения Mt, м	Описание закрепления точки
	содержатся в Едином государственном реестре недвижимости		определены в результате выполнения комплексных кадастровых работ				
	X	Y	X	Y			
1	2	3	4	5	6	7	8
						-	
н1У	-	-	416896.27	2190471.44	Аналитический метод	$Mt = 0.10$	-
2	-	-	416909.30	2190475.19	Аналитический метод	$Mt = 0.10$	-
3	-	-	416943.96	2190487.63	Аналитический метод	$Mt = 0.10$	-
н4У	-	-	416936.92	2190509.14	Аналитический метод	$Mt = 0.10$	-
н5У	-	-	416925.32	2190505.90	Аналитический метод	$Mt = 0.10$	-
6	-	-	416899.57	2190498.70	Аналитический метод	$Mt = 0.10$	-
н7У	-	-	416888.89	2190494.83	Аналитический метод	$Mt = 0.10$	-
н1У	-	-	416896.27	2190471.44	Аналитический метод	$Mt = 0.10$	-

2. Сведения о частях границ уточняемого земельного участка с кадастровым номером 47:14:1239001:16 :

Обозначение части границ		Горизонтальное проложение (S), м	Описание прохождения части границ	Сведения о согласовании местоположения границ (согласовано/спорное)
от т.	до т.			
1	2	3	4	5
н1У	2	13.56	-	-
2	3	36.82	-	-
3	н4У	22.63	-	-
н4У	н5У	12.04	-	-
н5У	6	26.74	-	-
6	н7У	11.36	-	-
н7У	н1У	24.53	-	-

3. Сведения о характеристиках уточняемого земельного участка с кадастровым номером 47:14:1239001:16 :

№ п/п	Наименование характеристики земельного участка	Значение характеристики
1	2	3
1.	Адрес земельного участка	Российская Федерация, Ленинградская область, район Ломоносовский, территория снт ПТУ-7, уч. 2

3. Сведения о характеристиках уточняемого земельного участка с кадастровым номером 47:14:1239001:16 :		
№ п/п	Наименование характеристики земельного участка	Значение характеристики
1	2	3
1.1.	Сведения о местоположении земельного участка (при отсутствии адреса) в структурированном в соответствии с федеральной информационной адресной системой виде	-
1.2.	Дополнительные сведения о местоположении земельного участка	-
2.	Площадь земельного участка \pm величина погрешности определения (вычисления) площади ($P \pm \Delta P$), м ²	1217 \pm 12
3.	Формула, примененная для вычисления предельной погрешности определения площади земельного участка, с подставленными значениями и итоговые (вычисленные) значения (ΔP), м ²	$\Delta P = 3.5 * M_t * \sqrt{P} = 3.5 * 0.10 * \sqrt{1217} = 12$
4.	Площадь земельного участка согласно сведениям Единого государственного реестра недвижимости ($P_{\text{кад}}$), м ²	-
5.	Оценка расхождения P и $P_{\text{кад}}$ ($P - P_{\text{кад}}$), м ²	-
6.	Предельные минимальный и максимальный размеры земельного участка ($R_{\text{мин}}$ и $R_{\text{макс}}$), м ²	400 1500
7.	Вид (виды) разрешенного использования	Ведение садоводства (Для ведения гражданами садоводства и огородничества)
7.1.	Дополнительные сведения об использовании земельного участка	Земельный участок расположен в границах территории общего пользования
8.	Кадастровый или иной государственный учетный номер (инвентарный) здания, сооружения, объекта незавершенного строительства, расположенного на земельном участке	47:14:1239001:24
9.	Сведения о земельных участках (землях общего пользования, территории общего пользования), посредством которых обеспечивается доступ	-
10.	Иные сведения	-
4. Пояснения к сведениям об уточняемом земельном участке с кадастровым номером 47:14:1239001:16 :		
1.	-	

Сведения об уточняемых земельных участках

1. Сведения о характерных точках границы уточняемого земельного участка с кадастровым номером 47:14:1239001:18 :

Система координат МСК-47 Зона 2					Зона № 2		
Обозначение характерных точек границ	Координаты, м				Метод определения координат	Формулы, примененные для расчета средней квадратической погрешности определения координат характерных точек границ (Mt), с подставленными в такие формулы значениями и итоговые (вычисленные) значения Mt, м	Описание закрепления точки
	содержатся в Едином государственном реестре недвижимости		определены в результате выполнения комплексных кадастровых работ				
	X	Y	X	Y			
1	2	3	4	5	6	7	8
						-	
6	-	-	416899.57	2190498.70	Аналитический метод	$Mt = 0.10$	-
н5У	-	-	416925.32	2190505.90	Аналитический метод	$Mt = 0.10$	-
н3У	-	-	416919.24	2190528.24	Аналитический метод	$Mt = 0.10$	-
4	-	-	416893.44	2190520.42	Аналитический метод	$Mt = 0.10$	-
6	-	-	416899.57	2190498.70	Аналитический метод	$Mt = 0.10$	-

2. Сведения о частях границ уточняемого земельного участка с кадастровым номером 47:14:1239001:18 :

Обозначение части границ		Горизонтальное проложение (S), м	Описание прохождения части границ	Сведения о согласовании местоположения границ (согласовано/спорное)
от т.	до т.			
1	2	3	4	5
6	н5У	26.74	-	-
н5У	н3У	23.15	-	-
н3У	4	26.96	-	-
4	6	22.57	-	-

3. Сведения о характеристиках уточняемого земельного участка с кадастровым номером 47:14:1239001:18 :

№ п/п	Наименование характеристики земельного участка	Значение характеристики
1	2	3
1.	Адрес земельного участка	Российская Федерация, Ленинградская область, район Ломоносовский, территория снт ПТУ-7, 10-я Центральная ул., участок 1
1.1.	Сведения о местоположении земельного участка (при отсутствии адреса) в структурированном в соответствии с федеральной информационной адресной системой виде	-
1.2.	Дополнительные сведения о местоположении земельного участка	-
2.	Площадь земельного участка \pm величина погрешности определения (вычисления) площади ($P \pm \Delta P$), м ²	614 \pm 9

3. Сведения о характеристиках уточняемого земельного участка с кадастровым номером 47:14:1239001:18 :

№ п/п	Наименование характеристики земельного участка	Значение характеристики
1	2	3
3.	Формула, примененная для вычисления предельной погрешности определения площади земельного участка, с подставленными значениями и итоговые (вычисленные) значения (ΔP), м ²	$\Delta P = 3.5 * M_t * \sqrt{P} = 3.5 * 0.10 * \sqrt{614} = 9$
4.	Площадь земельного участка согласно сведениям Единого государственного реестра недвижимости (Ркад), м ²	-
5.	Оценка расхождения Р и Ркад (Р - Ркад), м ²	-
6.	Предельные минимальный и максимальный размеры земельного участка (Рмин и Рмакс), м ²	400 1500
7.	Вид (виды) разрешенного использования	Ведение садоводства (Для ведения гражданами садоводства и огородничества)
7.1.	Дополнительные сведения об использовании земельного участка	Земельный участок расположен в границах территории общего пользования
8.	Кадастровый или иной государственный учетный номер (инвентарный) здания, сооружения, объекта незавершенного строительства, расположенного на земельном участке	-
9.	Сведения о земельных участках (землях общего пользования, территории общего пользования), посредством которых обеспечивается доступ	-
10.	Иные сведения	-

4. Пояснения к сведениям об уточняемом земельном участке с кадастровым номером 47:14:1239001:18 :

1.	-
----	---

Сведения об уточняемых земельных участках

1. Сведения о характерных точках границы уточняемого земельного участка с кадастровым номером 47:14:1239001:8 :

Система координат МСК-47 Зона 2					Зона № 2		
Обозначение характерных точек границ	Координаты, м				Метод определения координат	Формулы, примененные для расчета средней квадратической погрешности определения координат характерных точек границ (Mt), с подставленными в такие формулы значениями и итоговые (вычисленные) значения Mt, м	Описание закрепления точки
	содержатся в Едином государственном реестре недвижимости		определены в результате выполнения комплексных кадастровых работ				
	X	Y	X	Y			
1	2	3	4	5	6	7	8
						-	
н1У	-	-	416963.75	2190342.62	Аналитический метод	Mt = 0.10	-
2	-	-	416981.28	2190348.16	Аналитический метод	Mt = 0.10	-
н3У	-	-	416991.01	2190351.02	Аналитический метод	Mt = 0.10	-
н4У	-	-	416983.15	2190373.99	Аналитический метод	Mt = 0.10	-
н5У	-	-	416957.07	2190365.92	Аналитический метод	Mt = 0.10	-
н1У	-	-	416963.75	2190342.62	Аналитический метод	Mt = 0.10	-

2. Сведения о частях границ уточняемого земельного участка с кадастровым номером 47:14:1239001:8 :

Обозначение части границ		Горизонтальное проложение (S), м	Описание прохождения части границ	Сведения о согласовании местоположения границ (согласовано/спорное)
от т.	до т.			
1	2	3	4	5
н1У	2	18.38	-	-
2	н3У	10.14	-	-
н3У	н4У	24.28	-	-
н4У	н5У	27.30	-	-
н5У	н1У	24.24	-	-

3. Сведения о характеристиках уточняемого земельного участка с кадастровым номером 47:14:1239001:8 :

№ п/п	Наименование характеристики земельного участка	Значение характеристики
1	2	3
1.	Адрес земельного участка	Российская Федерация, Ленинградская область, район Ломоносовский, территория снт ПТУ-7, 10-я Центральная ул., участок 8
1.1.	Сведения о местоположении земельного участка (при отсутствии адреса) в структурированном в соответствии с федеральной информационной адресной системой виде	-
1.2.	Дополнительные сведения о местоположении земельного участка	-

3. Сведения о характеристиках уточняемого земельного участка с кадастровым номером 47:14:1239001:8 :		
№ п/п	Наименование характеристики земельного участка	Значение характеристики
1	2	3
2.	Площадь земельного участка \pm величина погрешности определения (вычисления) площади ($P \pm \Delta P$), м ²	675 \pm 9
3.	Формула, примененная для вычисления предельной погрешности определения площади земельного участка, с подставленными значениями и итоговые (вычисленные) значения (ΔP), м ²	$\Delta P = 3.5 * M_t * \sqrt{P} = 3.5 * 0.10 * \sqrt{675} = 9$
4.	Площадь земельного участка согласно сведениям Единого государственного реестра недвижимости ($R_{\text{кад}}$), м ²	-
5.	Оценка расхождения P и $R_{\text{кад}}$ ($P - R_{\text{кад}}$), м ²	-
6.	Предельные минимальный и максимальный размеры земельного участка ($R_{\text{мин}}$ и $R_{\text{макс}}$), м ²	400 1500
7.	Вид (виды) разрешенного использования	Ведение садоводства (Для ведения гражданами садоводства и огородничества)
7.1.	Дополнительные сведения об использовании земельного участка	Земельный участок расположен в границах территории общего пользования
8.	Кадастровый или иной государственный учетный номер (инвентарный) здания, сооружения, объекта незавершенного строительства, расположенного на земельном участке	47:14:1239001:22
9.	Сведения о земельных участках (землях общего пользования, территории общего пользования), посредством которых обеспечивается доступ	-
10.	Иные сведения	-
4. Пояснения к сведениям об уточняемом земельном участке с кадастровым номером 47:14:1239001:8 :		
1.	-	

Сведения об уточняемых земельных участках

1. Сведения о характерных точках границы уточняемого земельного участка с кадастровым номером 47:14:1239001:13 :

Система координат МСК-47 Зона 2

Зона № 2

Обозначение характерных точек границ	Координаты, м				Метод определения координат	Формулы, примененные для расчета средней квадратической погрешности определения координат характерных точек границ (Mt), с подставленными в такие формулы значениями и итоговые (вычисленные) значения Mt, м	Описание закрепления точки
	содержатся в Едином государственном реестре недвижимости		определены в результате выполнения комплексных кадастровых работ				
	X	Y	X	Y			
1	2	3	4	5	6	7	8
						-	
н1У	-	-	416942.10	2190411.10	Аналитический метод	$Mt = 0.10$	-
2	-	-	416955.65	2190415.50	Аналитический метод	$Mt = 0.10$	-
н3У	-	-	416967.69	2190419.20	Аналитический метод	$Mt = 0.10$	-
н4У	-	-	416959.85	2190442.12	Аналитический метод	$Mt = 0.10$	-
5	-	-	416947.00	2190438.17	Аналитический метод	$Mt = 0.10$	-
н6У	-	-	416934.98	2190434.65	Аналитический метод	$Mt = 0.10$	-
н1У	-	-	416942.10	2190411.10	Аналитический метод	$Mt = 0.10$	-

2. Сведения о частях границ уточняемого земельного участка с кадастровым номером 47:14:1239001:13 :

Обозначение части границ		Горизонтальное проложение (S), м	Описание прохождения части границ	Сведения о согласовании местоположения границ (согласовано/спорное)
от т.	до т.			
1	2	3	4	5
н1У	2	14.25	-	-
2	н3У	12.60	-	-
н3У	н4У	24.22	-	-
н4У	5	13.44	-	-
5	н6У	12.52	-	-
н6У	н1У	24.60	-	-

3. Сведения о характеристиках уточняемого земельного участка с кадастровым номером 47:14:1239001:13 :

№ п/п	Наименование характеристики земельного участка	Значение характеристики
1	2	3
1.	Адрес земельного участка	Российская Федерация, Ленинградская область, район Ломоносовский, территория снт ПТУ-7, уч. 5
1.1.	Сведения о местоположении земельного участка (при отсутствии адреса) в структурированном в соответствии с федеральной информационной адресной системой виде	-

3. Сведения о характеристиках уточняемого земельного участка с кадастровым номером 47:14:1239001:13 :		
№ п/п	Наименование характеристики земельного участка	Значение характеристики
1	2	3
1.2.	Дополнительные сведения о местоположении земельного участка	-
2.	Площадь земельного участка ± величина погрешности определения (вычисления) площади ($P \pm \Delta P$), м2	642 ± 9
3.	Формула, примененная для вычисления предельной погрешности определения площади земельного участка, с подставленными значениями и итоговые (вычисленные) значения (ΔP), м2	$\Delta P = 3.5 * M_t * \sqrt{P} = 3.5 * 0,10 * \sqrt{642} = 9$
4.	Площадь земельного участка согласно сведениям Единого государственного реестра недвижимости ($P_{\text{кад}}$), м2	-
5.	Оценка расхождения P и $P_{\text{кад}}$ ($P - P_{\text{кад}}$), м2	-
6.	Предельные минимальный и максимальный размеры земельного участка ($P_{\text{мин}}$ и $P_{\text{макс}}$), м2	400 1500
7.	Вид (виды) разрешенного использования	Ведение садоводства (Для ведения гражданами садоводства и огородничества)
7.1.	Дополнительные сведения об использовании земельного участка	Земельный участок расположен в границах территории общего пользования
8.	Кадастровый или иной государственный учетный номер (инвентарный) здания, сооружения, объекта незавершенного строительства, расположенного на земельном участке	-
9.	Сведения о земельных участках (землях общего пользования, территории общего пользования), посредством которых обеспечивается доступ	-
10.	Иные сведения	-
4. Пояснения к сведениям об уточняемом земельном участке с кадастровым номером 47:14:1239001:13 :		
1.	-	

Сведения об уточняемых земельных участках

1. Сведения о характерных точках границы уточняемого земельного участка с кадастровым номером 47:14:1239001:6 :

Система координат МСК-47 Зона 2					Зона № 2		
Обозначение характерных точек границ	Координаты, м				Метод определения координат	Формулы, примененные для расчета средней квадратической погрешности определения координат характерных точек границ (Mt), с подставленными в такие формулы значениями и итоговые (вычисленные) значения Mt, м	Описание закрепления точки
	содержатся в Едином государственном реестре недвижимости		определены в результате выполнения комплексных кадастровых работ				
	X	Y	X	Y			
1	2	3	4	5	6	7	8
						-	
н1У	-	-	417006.42	2190305.98	Аналитический метод	$Mt = 0.10$	-
н2У	-	-	416998.76	2190328.73	Аналитический метод	$Mt = 0.10$	-
3	-	-	416988.74	2190325.50	Аналитический метод	$Mt = 0.10$	-
н4У	-	-	416951.97	2190313.91	Аналитический метод	$Mt = 0.10$	-
н5У	-	-	416960.60	2190289.74	Аналитический метод	$Mt = 0.10$	-
н1У	-	-	417006.42	2190305.98	Аналитический метод	$Mt = 0.10$	-

2. Сведения о частях границ уточняемого земельного участка с кадастровым номером 47:14:1239001:6 :

Обозначение части границ		Горизонтальное проложение (S), м	Описание прохождения части границ	Сведения о согласовании местоположения границ (согласовано/спорное)
от т.	до т.			
1	2	3	4	5
н1У	н2У	24.00	-	-
н2У	3	10.53	-	-
3	н4У	38.55	-	-
н4У	н5У	25.66	-	-
н5У	н1У	48.61	-	-

3. Сведения о характеристиках уточняемого земельного участка с кадастровым номером 47:14:1239001:6 :

№ п/п	Наименование характеристики земельного участка	Значение характеристики
1	2	3
1.	Адрес земельного участка	Российская Федерация, Ленинградская область, район Ломоносовский, территория снт ПТУ-7, уч. 10
1.1.	Сведения о местоположении земельного участка (при отсутствии адреса) в структурированном в соответствии с федеральной информационной адресной системой виде	-
1.2.	Дополнительные сведения о местоположении земельного участка	-
2.	Площадь земельного участка ± величина погрешности определения (вычисления) площади ($P \pm \Delta P$), м ²	1211 ± 12

3. Сведения о характеристиках уточняемого земельного участка с кадастровым номером 47:14:1239001:6 :

№ п/п	Наименование характеристики земельного участка	Значение характеристики
1	2	3
3.	Формула, примененная для вычисления предельной погрешности определения площади земельного участка, с подставленными значениями и итоговые (вычисленные) значения (ΔP), м ²	$\Delta P=3.5*Mt*\sqrt{P}=3.5*0.10*\sqrt{1211}=12$
4.	Площадь земельного участка согласно сведениям Единого государственного реестра недвижимости (Ркад), м ²	-
5.	Оценка расхождения Р и Ркад (Р - Ркад), м ²	-
6.	Предельные минимальный и максимальный размеры земельного участка (Рмин и Рмакс), м ²	400 1500
7.	Вид (виды) разрешенного использования	Ведение садоводства (Для ведения гражданами садоводства и огородничества)
7.1.	Дополнительные сведения об использовании земельного участка	Земельный участок расположен в границах территории общего пользования
8.	Кадастровый или иной государственный учетный номер (инвентарный) здания, сооружения, объекта незавершенного строительства, расположенного на земельном участке	47:14:1239001:28
9.	Сведения о земельных участках (землях общего пользования, территории общего пользования), посредством которых обеспечивается доступ	-
10.	Иные сведения	-

4. Пояснения к сведениям об уточняемом земельном участке с кадастровым номером 47:14:1239001:6 :

1.	-
----	---

Сведения об уточняемых земельных участках

1. Сведения о характерных точках границы уточняемого земельного участка с кадастровым номером 47:14:1239001:2 :

Система координат МСК-47 Зона 2

Зона № 2

Обозначение характерных точек границ	Координаты, м				Метод определения координат	Формулы, примененные для расчета средней квадратической погрешности определения координат характерных точек границ (Mt), с подставленными в такие формулы значениями и итоговые (вычисленные) значения Mt, м	Описание закрепления точки
	содержатся в Едином государственном реестре недвижимости		определены в результате выполнения комплексных кадастровых работ				
	X	Y	X	Y			
1	2	3	4	5	6	7	8
						-	
н4У	-	-	416983.15	2190373.99	Аналитический метод	$Mt = 0.10$	-
н2У	-	-	416975.54	2190396.24	Аналитический метод	$Mt = 0.10$	-
3	-	-	416963.05	2190392.27	Аналитический метод	$Mt = 0.10$	-
6	-	-	416936.38	2190384.73	Аналитический метод	$Mt = 0.10$	-
н5У	-	-	416936.68	2190383.79	Аналитический метод	$Mt = 0.10$	-
н4У	-	-	416925.99	2190380.38	Аналитический метод	$Mt = 0.10$	-
н3У	-	-	416932.92	2190358.13	Аналитический метод	$Mt = 0.10$	-
н2У	-	-	416945.09	2190362.12	Аналитический метод	$Mt = 0.10$	-
н5У	-	-	416957.07	2190365.92	Аналитический метод	$Mt = 0.10$	-
н4У	-	-	416983.15	2190373.99	Аналитический метод	$Mt = 0.10$	-

2. Сведения о частях границ уточняемого земельного участка с кадастровым номером 47:14:1239001:2 :

Обозначение части границ		Горизонтальное проложение (S), м	Описание прохождения части границ	Сведения о согласовании местоположения границ (согласовано/спорное)
от т.	до т.			
1	2	3	4	5
н4У	н2У	23.52	-	-
н2У	3	13.11	-	-
3	6	27.72	-	-
6	н5У	0.99	-	-
н5У	н4У	11.22	-	-
н4У	н3У	23.30	-	-
н3У	н2У	12.81	-	-
н2У	н5У	12.57	-	-
н5У	н4У	27.30	-	-

3. Сведения о характеристиках уточняемого земельного участка с кадастровым номером 47:14:1239001:2 :		
№ п/п	Наименование характеристики земельного участка	Значение характеристики
1	2	3
1.	Адрес земельного участка	Российская Федерация, Ленинградская область, район Ломоносовский, территория снт ПТУ-7, участок 7
1.1.	Сведения о местоположении земельного участка (при отсутствии адреса) в структурированном в соответствии с федеральной информационной адресной системой виде	-
1.2.	Дополнительные сведения о местоположении земельного участка	-
2.	Площадь земельного участка \pm величина погрешности определения (вычисления) площади ($P \pm \Delta P$), м ²	1234 \pm 12
3.	Формула, примененная для вычисления предельной погрешности определения площади земельного участка, с подставленными значениями и итоговые (вычисленные) значения (ΔP), м ²	$\Delta P = 3.5 * M_t * \sqrt{P} = 3.5 * 0.10 * \sqrt{1234} = 12$
4.	Площадь земельного участка согласно сведениям Единого государственного реестра недвижимости ($R_{\text{кад}}$), м ²	-
5.	Оценка расхождения P и $R_{\text{кад}}$ ($P - R_{\text{кад}}$), м ²	-
6.	Предельные минимальный и максимальный размеры земельного участка ($R_{\text{мин}}$ и $R_{\text{макс}}$), м ²	400 1500
7.	Вид (виды) разрешенного использования	Ведение садоводства (Для ведения гражданами садоводства и огородничества)
7.1.	Дополнительные сведения об использовании земельного участка	Земельный участок расположен в границах территории общего пользования
8.	Кадастровый или иной государственный учетный номер (инвентарный) здания, сооружения, объекта незавершенного строительства, расположенного на земельном участке	-
9.	Сведения о земельных участках (землях общего пользования, территории общего пользования), посредством которых обеспечивается доступ	-
10.	Иные сведения	-
4. Пояснения к сведениям об уточняемом земельном участке с кадастровым номером 47:14:1239001:2 :		
1.	-	

Сведения об уточняемых земельных участках

1. Сведения о характерных точках границы уточняемого земельного участка с кадастровым номером 47:14:1239001:5 :

Система координат МСК-47 Зона 2					Зона № 2		
Обозначение характерных точек границ	Координаты, м				Метод определения координат	Формулы, примененные для расчета средней квадратической погрешности определения координат характерных точек границ (Mt), с подставленными в такие формулы значениями и итоговые (вычисленные) значения Mt, м	Описание закрепления точки
	содержатся в Едином государственном реестре недвижимости		определены в результате выполнения комплексных работ кадастровых работ				
	X	Y	X	Y			
1	2	3	4	5	6	7	8
						-	
н1У	-	-	417006.42	2190305.98	Аналитический метод	$Mt = 0.10$	-
н5У	-	-	416960.60	2190289.74	Аналитический метод	$Mt = 0.10$	-
н3У	-	-	416964.19	2190279.26	Аналитический метод	$Mt = 0.10$	-
н4У	-	-	417009.84	2190294.98	Аналитический метод	$Mt = 0.10$	-
н1У	-	-	417006.42	2190305.98	Аналитический метод	$Mt = 0.10$	-

2. Сведения о частях границ уточняемого земельного участка с кадастровым номером 47:14:1239001:5 :

Обозначение части границ		Горизонтальное проложение (S), м	Описание прохождения части границ	Сведения о согласовании местоположения границ (согласовано/спорное)
от т.	до т.			
1	2	3	4	5
н1У	н5У	48.61	-	-
н5У	н3У	11.08	-	-
н3У	н4У	48.28	-	-
н4У	н1У	11.52	-	-

3. Сведения о характеристиках уточняемого земельного участка с кадастровым номером 47:14:1239001:5 :

№ п/п	Наименование характеристики земельного участка	Значение характеристики
1	2	3
1.	Адрес земельного участка	Российская Федерация, Ленинградская область, район Ломоносовский, территория снт ПТУ-7, уч. 11
1.1.	Сведения о местоположении земельного участка (при отсутствии адреса) в структурированном в соответствии с федеральной информационной адресной системой виде	-
1.2.	Дополнительные сведения о местоположении земельного участка	-
2.	Площадь земельного участка ± величина погрешности определения (вычисления) площади ($P \pm \Delta P$), м ²	547 ± 8

3. Сведения о характеристиках уточняемого земельного участка с кадастровым номером 47:14:1239001:5 :

№ п/п	Наименование характеристики земельного участка	Значение характеристики
1	2	3
3.	Формула, примененная для вычисления предельной погрешности определения площади земельного участка, с подставленными значениями и итоговые (вычисленные) значения (ΔP), м ²	$\Delta P = 3.5 * M_t * \sqrt{P} = 3.5 * 0,10 * \sqrt{547} = 8$
4.	Площадь земельного участка согласно сведениям Единого государственного реестра недвижимости (Ркад), м ²	-
5.	Оценка расхождения Р и Ркад (Р - Ркад), м ²	-
6.	Предельные минимальный и максимальный размеры земельного участка (Рмин и Рмакс), м ²	400 1500
7.	Вид (виды) разрешенного использования	Ведение садоводства (Для ведения гражданами садоводства и огородничества)
7.1.	Дополнительные сведения об использовании земельного участка	Земельный участок расположен в границах территории общего пользования
8.	Кадастровый или иной государственный учетный номер (инвентарный) здания, сооружения, объекта незавершенного строительства, расположенного на земельном участке	-
9.	Сведения о земельных участках (землях общего пользования, территории общего пользования), посредством которых обеспечивается доступ	-
10.	Иные сведения	-

4. Пояснения к сведениям об уточняемом земельном участке с кадастровым номером 47:14:1239001:5 :

1.	-
----	---

**Описание местоположения зданий, сооружений,
объектов незавершенного строительства на земельном участке**

1. Сведения о характерных точках контура объекта недвижимости с кадастровым номером : 47:01:0000000:48786 :

Система координат МСК-47 Зона 2

Зона № 2

Обозначение характерных точек контура	Содержатся в Едином государственном реестре недвижимости			Определены в ходе выполнения комплексных кадастровых работ			Метод определения координат	Формулы, примененные для расчета средней квадратической погрешности определения координат характерных точек (Mt), м, с подставленными в такие формулы значениями и итоговые (вычисленные) значения Mt, м
	Координаты, м		Радиус, м	Координаты, м		Радиус, м		
	X	Y	R	X	Y	R		
1	2	3	4	5	6	7	8	9
								-
n1O	-	-	-	416919.54	2190390.79	-	Аналитический метод	Mt = 0.10
n2O	-	-	-	416917.91	2190396.07	-	Аналитический метод	Mt = 0.10
n3O	-	-	-	416914.88	2190395.16	-	Аналитический метод	Mt = 0.10
n4O	-	-	-	416915.18	2190394.12	-	Аналитический метод	Mt = 0.10
n5O	-	-	-	416912.23	2190393.28	-	Аналитический метод	Mt = 0.10
n6O	-	-	-	416913.54	2190388.85	-	Аналитический метод	Mt = 0.10
n1O	-	-	-	416919.54	2190390.79	-	Аналитический метод	Mt = 0.10

2. Сведения о характеристиках объекта недвижимости с кадастровым номером : 47:01:0000000:48786 :

№ п/п	Наименование характеристики	Значение характеристики
1	2	3
1.	Вид объекта недвижимости	здание
2.	Ранее присвоенный государственный учетный номер (инвентарный) здания, сооружения, объекта незавершенного строительства	952
3.	Кадастровый номер земельного участка (земельных участков), в границах которого (которых) расположены здание, сооружение, объект незавершенного строительства	47:14:1239001:10
4.	Уникальный учетный номер кадастрового квартала, в границах которого расположены здание, сооружение, объект незавершенного строительства	47:14:1239001
5.	Адрес здания, сооружения, объекта незавершенного строительства	Российская Федерация, Ленинградская область, район Ломоносовский, территория снт ПТУ-7, ул.10-я Центральная, уч.6
5.1.	Сведения о местоположении здания, сооружения, объекта незавершенного строительства (при отсутствии адреса) в структурированном в соответствии с федеральной информационной адресной системой виде	-
5.2.	Дополнительные сведения о местоположении	-

2. Сведения о характеристиках объекта недвижимости с кадастровым номером : 47:01:0000000:48786 :

№ п/п	Наименование характеристики	Значение характеристики
1	2	3
6.	Иные сведения	-

3. Пояснения к сведениям об объекте недвижимости с кадастровым номером 47:01:0000000:48786 :

1.	-
----	---

**Описание местоположения зданий, сооружений,
объектов незавершенного строительства на земельном участке**

1. Сведения о характерных точках контура объекта недвижимости с кадастровым номером : 47:14:0000000:25361 :

Система координат МСК-47 Зона 2

Зона № 2

Обозначение характерных точек контура	Содержатся в Едином государственном реестре недвижимости			Определены в ходе выполнения комплексных кадастровых работ			Метод определения координат	Формулы, примененные для расчета средней квадратической погрешности определения координат характерных точек (Mt), м, с подставленными в такие формулы значениями и итоговые (вычисленные) значения Mt, м
	Координаты, м		Радиус, м	Координаты, м		Радиус, м		
	X	Y	R	X	Y	R		
1	2	3	4	5	6	7	8	9
								-
n1O	-	-	-	416908.32	2190431.33	-	Аналитический метод	Mt = 0.10
n2O	-	-	-	416906.83	2190436.51	-	Аналитический метод	Mt = 0.10
n3O	-	-	-	416899.29	2190434.18	-	Аналитический метод	Mt = 0.10
n4O	-	-	-	416900.96	2190428.97	-	Аналитический метод	Mt = 0.10
n1O	-	-	-	416908.32	2190431.33	-	Аналитический метод	Mt = 0.10

2. Сведения о характеристиках объекта недвижимости с кадастровым номером : 47:14:0000000:25361 :

№ п/п	Наименование характеристики	Значение характеристики
1	2	3
1.	Вид объекта недвижимости	здание
2.	Ранее присвоенный государственный учетный номер (инвентарный) здания, сооружения, объекта незавершенного строительства	-
3.	Кадастровый номер земельного участка (земельных участков), в границах которого (которых) расположены здание, сооружение, объект незавершенного строительства	47:14:1239001:26
4.	Уникальный учетный номер кадастрового квартала, в границах которого расположены здание, сооружение, объект незавершенного строительства	47:14:1239001
5.	Адрес здания, сооружения, объекта незавершенного строительства	Российская Федерация, Ленинградская область, район Ломоносовский, территория снт ПТУ-7, ул.10-я Центральная, уч.4, 4а.
5.1.	Сведения о местоположении здания, сооружения, объекта незавершенного строительства (при отсутствии адреса) в структурированном в соответствии с федеральной информационной адресной системой виде	-
5.2.	Дополнительные сведения о местоположении	-
6.	Иные сведения	-

3. Пояснения к сведениям об объекте недвижимости с кадастровым номером 47:14:0000000:25361 :

1.	-
----	---

**Описание местоположения зданий, сооружений,
объектов незавершенного строительства на земельном участке**

1. Сведения о характерных точках контура объекта недвижимости с кадастровым номером : 47:14:1239001:19 :

Система координат МСК-47 Зона 2

Зона № 2

Обозначение характерных точек контура	Содержатся в Едином государственном реестре недвижимости			Определены в ходе выполнения комплексных кадастровых работ			Метод определения координат	Формулы, примененные для расчета средней квадратической погрешности определения координат характерных точек (Mt), м, с подставленными в такие формулы значениями и итоговые (вычисленные) значения Mt, м
	Координаты, м		Радиус, м	Координаты, м		Радиус, м		
	X	Y	R	X	Y	R		
1	2	3	4	5	6	7	8	9
								-
н1О	-	-	-	416911.71	2190417.84	-	Аналитический метод	Mt = 0.10
н2О	-	-	-	416912.05	2190416.69	-	Аналитический метод	Mt = 0.10
н3О	-	-	-	416914.53	2190417.44	-	Аналитический метод	Mt = 0.10
н4О	-	-	-	416916.65	2190410.96	-	Аналитический метод	Mt = 0.10
н5О	-	-	-	416909.92	2190408.76	-	Аналитический метод	Mt = 0.10
н6О	-	-	-	416907.64	2190415.26	-	Аналитический метод	Mt = 0.10
н7О	-	-	-	416909.61	2190415.88	-	Аналитический метод	Mt = 0.10
н8О	-	-	-	416909.26	2190417.16	-	Аналитический метод	Mt = 0.10
н1О	-	-	-	416911.71	2190417.84	-	Аналитический метод	Mt = 0.10

2. Сведения о характеристиках объекта недвижимости с кадастровым номером : 47:14:1239001:19 :

№ п/п	Наименование характеристики	Значение характеристики
1	2	3
1.	Вид объекта недвижимости	здание
2.	Ранее присвоенный государственный учетный номер (инвентарный) здания, сооружения, объекта незавершенного строительства	-
3.	Кадастровый номер земельного участка (земельных участков), в границах которого (которых) расположены здание, сооружение, объект незавершенного строительства	47:14:1239001:12
4.	Уникальный учетный номер кадастрового квартала, в границах которого расположены здание, сооружение, объект незавершенного строительства	47:14:1239001
5.	Адрес здания, сооружения, объекта незавершенного строительства	Российская Федерация, Ленинградская область, район Ломоносовский, территория снт ПТУ-7, ул.9-я Центральная, уч.5-А

2. Сведения о характеристиках объекта недвижимости с кадастровым номером : 47:14:1239001:19 :

№ п/п	Наименование характеристики	Значение характеристики
1	2	3
5.1.	Сведения о местоположении здания, сооружения, объекта незавершенного строительства (при отсутствии адреса) в структурированном в соответствии с федеральной информационной адресной системой виде	-
5.2.	Дополнительные сведения о местоположении	-
6.	Иные сведения	-

3. Пояснения к сведениям об объекте недвижимости с кадастровым номером 47:14:1239001:19 :

1.	-
----	---

**Описание местоположения зданий, сооружений,
объектов незавершенного строительства на земельном участке**

**1. Сведения о характерных точках контура объекта недвижимости
с кадастровым номером : 47:14:1239001:21 :**

Система координат МСК-47 Зона 2

Зона № 2

Обозначение характерных точек контура	Содержатся в Едином государственном реестре недвижимости			Определены в ходе выполнения комплексных кадастровых работ			Метод опреде ления коор динат	Формулы, примененные для расчета средней квадратической погрешности определения координат характерных точек (Mt), м, с подставленными в такие формулы значениями и итоговые (вычисленные) значения Mt, м
	Координаты, м		Ради ус, м	Координаты, м		Ради ус, м		
	X	Y	R	X	Y	R		
1	2	3	4	5	6	7	8	9
								-
н1О	-	-	-	416976.79	2190331.72	-	Аналитический метод	Mt = 0.10
н2О	-	-	-	416978.40	2190332.11	-	Аналитический метод	Mt = 0.10
н3О	-	-	-	416977.20	2190336.81	-	Аналитический метод	Mt = 0.10
н4О	-	-	-	416969.42	2190334.79	-	Аналитический метод	Mt = 0.10
н5О	-	-	-	416971.08	2190328.71	-	Аналитический метод	Mt = 0.10
н6О	-	-	-	416977.14	2190330.21	-	Аналитический метод	Mt = 0.10
н1О	-	-	-	416976.79	2190331.72	-	Аналитический метод	Mt = 0.10

**2. Сведения о характеристиках объекта недвижимости
с кадастровым номером : 47:14:1239001:21 :**

№ п/п	Наименование характеристики	Значение характеристики
1	2	3
1.	Вид объекта недвижимости	здание
2.	Ранее присвоенный государственный учетный номер (инвентарный) здания, сооружения, объекта незавершенного строительства	-
3.	Кадастровый номер земельного участка (земельных участков), в границах которого (которых) расположены здание, сооружение, объект незавершенного строительства	47:14:1239001:7
4.	Уникальный учетный номер кадастрового квартала, в границах которого расположены здание, сооружение, объект незавершенного строительства	47:14:1239001
5.	Адрес здания, сооружения, объекта незавершенного строительства	Российская Федерация, Ленинградская область, район Ломоносовский, территория снт ПТУ- 7, уч. 9
5.1.	Сведения о местоположении здания, сооружения, объекта незавершенного строительства (при отсутствии адреса) в структурированном в соответствии с федеральной информационной адресной системой виде	-
5.2.	Дополнительные сведения о местоположении	-

2. Сведения о характеристиках объекта недвижимости с кадастровым номером : 47:14:1239001:21 :

№ п/п	Наименование характеристики	Значение характеристики
1	2	3
6.	Иные сведения	-

3. Пояснения к сведениям об объекте недвижимости с кадастровым номером 47:14:1239001:21 :

1.	-
----	---

--	--

**Описание местоположения зданий, сооружений,
объектов незавершенного строительства на земельном участке**

**1. Сведения о характерных точках контура объекта недвижимости
с кадастровым номером : 47:14:1239001:22 :**

Система координат МСК-47 Зона 2

Зона № 2

Обозначение характерных точек контура	Содержатся в Едином государственном реестре недвижимости			Определены в ходе выполнения комплексных кадастровых работ			Метод опреде ления коор динат	Формулы, примененные для расчета средней квадратической погрешности определения координат характерных точек (Mt), м, с подставленными в такие формулы значениями и итоговые (вычисленные) значения Mt, м
	Координаты, м		Ради ус, м	Координаты, м		Ради ус, м		
	X	Y	R	X	Y	R		
1	2	3	4	5	6	7	8	9
								-
n1O	-	-	-	416976.59	2190354.11	-	Аналитический метод	Mt = 0.10
n2O	-	-	-	416975.58	2190357.06	-	Аналитический метод	Mt = 0.10
n3O	-	-	-	416974.39	2190356.64	-	Аналитический метод	Mt = 0.10
n4O	-	-	-	416972.67	2190362.50	-	Аналитический метод	Mt = 0.10
n5O	-	-	-	416967.99	2190361.12	-	Аналитический метод	Mt = 0.10
n6O	-	-	-	416970.72	2190352.28	-	Аналитический метод	Mt = 0.10
n1O	-	-	-	416976.59	2190354.11	-	Аналитический метод	Mt = 0.10

**2. Сведения о характеристиках объекта недвижимости
с кадастровым номером : 47:14:1239001:22 :**

№ п/п	Наименование характеристики	Значение характеристики
1	2	3
1.	Вид объекта недвижимости	здание
2.	Ранее присвоенный государственный учетный номер (инвентарный) здания, сооружения, объекта незавершенного строительства	-
3.	Кадастровый номер земельного участка (земельных участков), в границах которого (которых) расположены здание, сооружение, объект незавершенного строительства	47:14:1239001:8
4.	Уникальный учетный номер кадастрового квартала, в границах которого расположены здание, сооружение, объект незавершенного строительства	47:14:1239001
5.	Адрес здания, сооружения, объекта незавершенного строительства	Российская Федерация, Ленинградская область, район Ломоносовский, территория снт ПТУ- 7, ул.10-я Центральная, уч.8
5.1.	Сведения о местоположении здания, сооружения, объекта незавершенного строительства (при отсутствии адреса) в структурированном в соответствии с федеральной информационной адресной системой виде	-
5.2.	Дополнительные сведения о местоположении	-

2. Сведения о характеристиках объекта недвижимости с кадастровым номером : 47:14:1239001:22 :

№ п/п	Наименование характеристики	Значение характеристики
1	2	3
6.	Иные сведения	-

3. Пояснения к сведениям об объекте недвижимости с кадастровым номером 47:14:1239001:22 :

1.	-
----	---

--	--

**Описание местоположения зданий, сооружений,
объектов незавершенного строительства на земельном участке**

**1. Сведения о характерных точках контура объекта недвижимости
с кадастровым номером : 47:14:1239001:23 :**

Система координат МСК-47 Зона 2

Зона № 2

Обозначение характерных точек контура	Содержатся в Едином государственном реестре недвижимости			Определены в ходе выполнения комплексных кадастровых работ			Метод опреде ления коор динат	Формулы, примененные для расчета средней квадратической погрешности определения координат характерных точек (Mt), м, с подставленными в такие формулы значениями и итоговые (вычисленные) значения Mt, м
	Координаты, м		Ради ус, м	Координаты, м		Ради ус, м		
	X	Y	R	X	Y	R		
1	2	3	4	5	6	7	8	9
								-
н1О	-	-	-	416933.46	2190355.38	-	Аналитический метод	Mt = 0.10
н2О	-	-	-	416934.47	2190351.87	-	Аналитический метод	Mt = 0.10
н3О	-	-	-	416933.41	2190351.50	-	Аналитический метод	Mt = 0.10
н4О	-	-	-	416935.30	2190345.50	-	Аналитический метод	Mt = 0.10
н5О	-	-	-	416929.25	2190343.56	-	Аналитический метод	Mt = 0.10
н6О	-	-	-	416926.91	2190350.83	-	Аналитический метод	Mt = 0.10
н7О	-	-	-	416930.54	2190352.03	-	Аналитический метод	Mt = 0.10
н8О	-	-	-	416929.90	2190354.30	-	Аналитический метод	Mt = 0.10
н1О	-	-	-	416933.46	2190355.38	-	Аналитический метод	Mt = 0.10

**2. Сведения о характеристиках объекта недвижимости
с кадастровым номером : 47:14:1239001:23 :**

№ п/п	Наименование характеристики	Значение характеристики
1	2	3
1.	Вид объекта недвижимости	здание
2.	Ранее присвоенный государственный учетный номер (инвентарный) здания, сооружения, объекта незавершенного строительства	-
3.	Кадастровый номер земельного участка (земельных участков), в границах которого (которых) расположены здание, сооружение, объект незавершенного строительства	47:14:1239001:9
4.	Уникальный учетный номер кадастрового квартала, в границах которого расположены здание, сооружение, объект незавершенного строительства	47:14:1239001
5.	Адрес здания, сооружения, объекта незавершенного строительства	Российская Федерация, Ленинградская область, район Ломоносовский, территория снт ПТУ- 7, уч. 8а

2. Сведения о характеристиках объекта недвижимости с кадастровым номером : 47:14:1239001:23 :

№ п/п	Наименование характеристики	Значение характеристики
1	2	3
5.1.	Сведения о местоположении здания, сооружения, объекта незавершенного строительства (при отсутствии адреса) в структурированном в соответствии с федеральной информационной адресной системой виде	-
5.2.	Дополнительные сведения о местоположении	-
6.	Иные сведения	-

3. Пояснения к сведениям об объекте недвижимости с кадастровым номером 47:14:1239001:23 :

1.	-
----	---

**Описание местоположения зданий, сооружений,
объектов незавершенного строительства на земельном участке**

1. Сведения о характерных точках контура объекта недвижимости с кадастровым номером : 47:14:1239001:24 :

Система координат МСК-47 Зона 2

Зона № 2

Обозначение характерных точек контура	Содержатся в Едином государственном реестре недвижимости			Определены в ходе выполнения комплексных кадастровых работ			Метод определения координат	Формулы, примененные для расчета средней квадратической погрешности определения координат характерных точек (Mt), м, с подставленными в такие формулы значениями и итоговые (вычисленные) значения Mt, м
	Координаты, м		Радиус, м	Координаты, м		Радиус, м		
	X	Y	R	X	Y	R		
1	2	3	4	5	6	7	8	9
								-
n1O	-	-	-	416917.11	2190490.23	-	Аналитический метод	Mt = 0.10
n2O	-	-	-	416915.60	2190496.58	-	Аналитический метод	Mt = 0.10
n3O	-	-	-	416908.53	2190494.70	-	Аналитический метод	Mt = 0.10
n4O	-	-	-	416910.14	2190488.51	-	Аналитический метод	Mt = 0.10
n1O	-	-	-	416917.11	2190490.23	-	Аналитический метод	Mt = 0.10

2. Сведения о характеристиках объекта недвижимости с кадастровым номером : 47:14:1239001:24 :

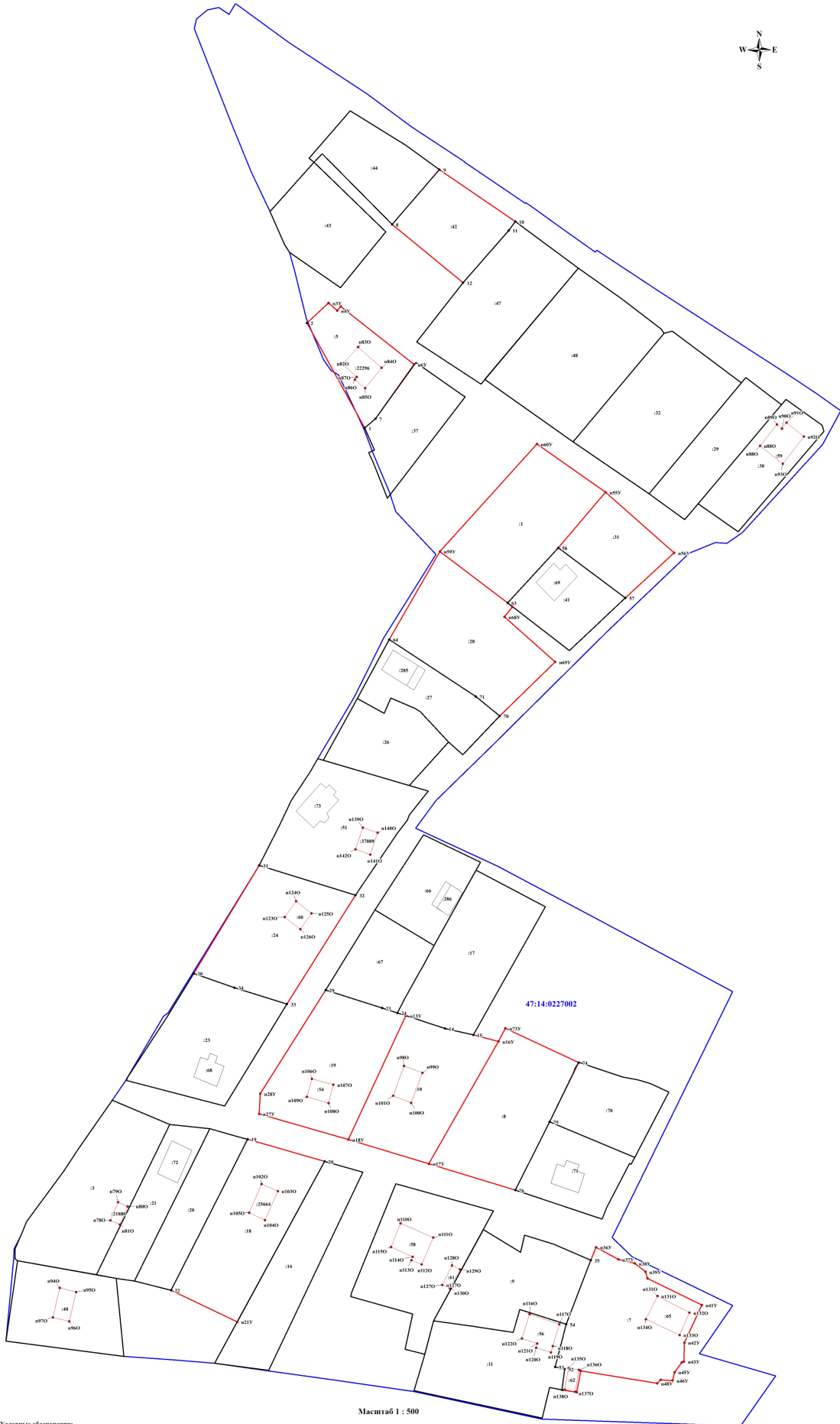
№ п/п	Наименование характеристики	Значение характеристики
1	2	3
1.	Вид объекта недвижимости	здание
2.	Ранее присвоенный государственный учетный номер (инвентарный) здания, сооружения, объекта незавершенного строительства	-
3.	Кадастровый номер земельного участка (земельных участков), в границах которого (которых) расположены здание, сооружение, объект незавершенного строительства	47:14:1239001:16
4.	Уникальный учетный номер кадастрового квартала, в границах которого расположены здание, сооружение, объект незавершенного строительства	47:14:1239001
5.	Адрес здания, сооружения, объекта незавершенного строительства	Российская Федерация, Ленинградская область, район Ломоносовский, территория снт ПТУ-7, уч. 2
5.1.	Сведения о местоположении здания, сооружения, объекта незавершенного строительства (при отсутствии адреса) в структурированном в соответствии с федеральной информационной адресной системой виде	-
5.2.	Дополнительные сведения о местоположении	-
6.	Иные сведения	-

3. Пояснения к сведениям об объекте недвижимости с кадастровым номером 47:14:1239001:24 :

1.	-
----	---

КАРТА ПЛАН ТЕРРИТОРИИ

Схема границ земельных участков



Условные обозначения:

- граница земельного участка, установленная при проведении кадастровых работ
- 24 - номер равной учетного земельного участка
- граница объекта капитального строительства, установленная при проведении кадастровых работ
- *211У * - обозначение и номер характерной точки границы земельного участка, сведения о которой отсутствуют в ЕГРН, местоположение которой определено при кадастровых работах (новая характерная точка)
- *211У * - обозначение и номер характерной точки границы объекта капитального строительства, сведения о которой отсутствуют в ЕГРН, местоположение которой определено при кадастровых работах (новая характерная точка)
- 23 - граница и номер земельного участка, сведения о которой содержится в ЕГРН
- 58 - объект капитального строительства, сведения о котором содержится в ЕГРН
- 47:14:0227002 - граница и номер кадастрового квартала
- *211У * - обозначение и номер характерной точки границы земельного участка, сведения о которой содержится в ЕГРН

КАРТА-ПЛАН ТЕРРИТОРИИ

Пояснительная записка

1. Сведения о территории выполнения комплексных кадастровых работ: 47:14:1239001, Ленинградская область, Ломоносовский район, Ропшинское сельское поселение, кадастровый квартал 47:14:1239001

(наименование субъекта Российской Федерации, муниципального образования, населенного пункта, уникальные учетные номера кадастровых кварталов, иные сведения, позволяющие определить местоположение территории, на которой выполняются комплексные кадастровые работы, например, наименование садоводческого или огороднического некоммерческого товарищества, гаражного кооператива, элемента планировочной структуры)

2. Основания выполнения комплексных кадастровых работ:

Наименование, дата и номер документа, на основании которого выполняются комплексные кадастровые работы: КОНТРАКТ на оказание услуг по выполнению комплекса кадастровых работ, "17" июня 2024 г., 0345300121124000112

3. Дата подготовки карты-плана территории: "11" сентября 2024 г.

4. Сведения о заказчике(ах) комплексных кадастровых работ:

В отношении юридического лица, органа местного самоуправления муниципального района, муниципального округа или городского округа либо уполномоченного исполнительного органа государственной власти субъекта Российской Федерации:

полное или сокращенное (в случае, если имеется) наименование: Администрация Ломоносовского муниципального района Ленинградской области

основной государственный регистрационный номер: 1024702186442

идентификационный номер налогоплательщика: 4720007053

В отношении физического лица или представителя физических или юридических лиц:

фамилия, имя, отчество (последнее - при наличии): -

страховой номер индивидуального лицевого счета в системе обязательного пенсионного страхования Российской Федерации (СНИЛС): -

Наименование и реквизиты документа, подтверждающие полномочия представителя заказчика(ов) комплексных кадастровых работ: -

Адрес электронной почты (для направления уведомления о результатах внесения сведений в Единый государственный реестр недвижимости): somarch@mail.ru

5. Сведения об исполнителе комплексных кадастровых работ:

Полное или сокращенное (в случае, если имеется) наименование и адрес юридического лица, с которым заключен государственный или муниципальный контракт либо договор подряда на выполнение комплексных кадастровых работ: ФИЛИАЛ ППК "РОСКАДАСТР" ПО ЛЕНИНГРАДСКОЙ ОБЛАСТИ, Санкт-Петербург, ул. Чапаева, д. 15, корп. 2, литера Б

Фамилия, имя, отчество кадастрового инженера (последнее - при наличии): Ваганов Михаил Николаевич и основной государственный регистрационный номер кадастрового инженера индивидуального предпринимателя (ОГРНИП): -

Страховой номер индивидуального лицевого счета в системе обязательного пенсионного страхования Российской Федерации (СНИЛС) кадастрового инженера: 026-756-250 64

Уникальный реестровый номер кадастрового инженера в реестре саморегулируемой организации кадастровых инженеров и дата внесения сведений о физическом лице в такой реестр: А-2020, 2024-06-18

Полное или (в случае, если имеется) сокращенное наименование саморегулируемой организации кадастровых инженеров, членом которой является кадастровый инженер: Ассоциация "Союз кадастровых инженеров"

Контактный телефон: +78126304041


Почтовый адрес и адрес электронной почты, по которым осуществляется связь с кадастровым инженером: Санкт-Петербург, ул. Чапаева, д. 15, корп. 2, литера Б --@--.AA

6. Перечень документов, использованных при подготовке карты-плана территории

№ п/п	Реквизиты документа				
	Вид	Дата	Номер	Наименование	Иные сведения
1	2	3	4	5	6
1	Кадастровый план территории	28.08.2024	КУВИ-001/2024-218125380	Кадастровый план территории кадастрового квартала 47:14:1239001	-

7. Пояснения к карте-плану территории

1. На территории кадастрового квартала 47:14:1239001 в соответствии с муниципальным контрактом №0345300121124000112 от 17.06.2024 выполнены комплексные кадастровые работы (далее ККР). Карта-план территории подготовлен на основании сведений, содержащихся в Едином государственном реестре недвижимости (далее – ЕГРН). Общая площадь кадастрового квартала — 1,95 га. По сведениям ЕГРН в границах кадастрового квартала расположено 17 земельных участка, в том числе: - 6 ранее учтенных и учтенных земельных участков, границы которых установлены в соответствии с требованиями земельного законодательства РФ. - 11 ранее учтенных земельных участков - декларативных (границы не установлены в соответствии с требованиями земельного законодательства РФ), в том числе: - при выполнении комплексных кадастровых работ установлены границы 10 земельных участков, - 47:14:1239001:14 дублирует 47:14:1239001:26; Границы земельных участков установлены по их фактическому использованию. При выполнении комплексных кадастровых работ площади уточняемых земельных участков определялись с учетом требований законодательства: фактическая площадь земельного участка, не должна быть больше площади, сведения о которой относительно этого земельного участка содержатся в Едином государственном реестре недвижимости, более чем на величину предельного минимального размера земельного участка, установленного в соответствии с федеральным законом для земель соответствующего целевого назначения и разрешенного использования; фактическая площадь земельного участка, не должна быть меньше площади земельного участка, сведения о которой относительно этого земельного участка содержатся в Едином государственном реестре недвижимости, более чем на десять процентов. Согласно Правилам землепользования и застройки Ропшинского сельского поселения, утвержденным приказом Комитета градостроительной политики Ленинградской области от 15.09.2022 № 133 территория кадастрового квартала 47:14:1239001 расположена в зоне садоводческих и огороднических товариществ на землях сельскохозяйственного назначения (ТСХ.1-2). В данной территориальной зоне установлены предельные минимальные и максимальные размеры земельных участков с видом разрешенного использования «ведение садоводства»: 400 — 1500 кв.м. По сведениям ЕГРН в границах кадастрового квартала расположено 11 объекта капитального строительства, в том числе: - 4 учтенных объектов капитального строительства, границы которых установлены в соответствии с требованиями земельного законодательства РФ. - 7 ранее учтенных объектов капитального строительства - декларативных (границы не установлены в соответствии с требованиями земельного законодательства РФ), в том числе: - при выполнении комплексных кадастровых работ установлены границы 7 объектов капитального строительства. Границы объектов капитального строительства установлены по их фактическому местоположению. В результате выполнения комплексных кадастровых работ на территории кадастрового квартала 47:14:1239001 осуществлено: - уточнение местоположения границ земельных участков, границы которых не установлены в соответствии с требованиями земельного законодательства — 10 шт.; - уточнение местоположения на земельных участках зданий, сведения о которых внесены в ЕГРН, но описание местоположения границ отсутствует — 7 шт.;



Сведения об уточняемых земельных участках

1. Сведения о характерных точках границы уточняемого земельного участка с кадастровым номером 47:14:1239001:12 :

Система координат МСК-47 Зона 2

Зона № 2

Обозначение характерных точек границ	Координаты, м				Метод определения координат	Формулы, примененные для расчета средней квадратической погрешности определения координат характерных точек границ (Mt), с подставленными в такие формулы значениями и итоговые (вычисленные) значения Mt, м	Описание закрепления точки
	содержатся в Едином государственном реестре недвижимости		определены в результате выполнения комплексных кадастровых работ				
	X	Y	X	Y			
1	2	3	4	5	6	7	8
						-	
1	-	-	416922.00	2190430.85	Аналитический метод	$Mt = 0.10$	-
2	-	-	416896.97	2190423.53	Аналитический метод	$Mt = 0.10$	-
нЗУ	-	-	416905.42	2190399.58	Аналитический метод	$Mt = 0.10$	-
4	-	-	416929.35	2190406.95	Аналитический метод	$Mt = 0.10$	-
1	-	-	416922.00	2190430.85	Аналитический метод	$Mt = 0.10$	-

2. Сведения о частях границ уточняемого земельного участка с кадастровым номером 47:14:1239001:12 :

Обозначение части границ		Горизонтальное проложение (S), м	Описание прохождения части границ	Сведения о согласовании местоположения границ (согласовано/спорное)
от т.	до т.			
1	2	3	4	5
1	2	26.08	-	-
2	нЗУ	25.40	-	-
нЗУ	4	25.04	-	-
4	1	25.00	-	-

3. Сведения о характеристиках уточняемого земельного участка с кадастровым номером 47:14:1239001:12 :

№ п/п	Наименование характеристики земельного участка	Значение характеристики
1	2	3
1.	Адрес земельного участка	Российская Федерация, Ленинградская область, район Ломоносовский, территория снт ПТУ-7, ул.9-я Центральная, уч.5-А
1.1.	Сведения о местоположении земельного участка (при отсутствии адреса) в структурированном в соответствии с федеральной информационной адресной системой виде	-
1.2.	Дополнительные сведения о местоположении земельного участка	-
2.	Площадь земельного участка \pm величина погрешности определения (вычисления) площади ($P \pm \Delta P$), м ²	644 \pm 9

3. Сведения о характеристиках уточняемого земельного участка с кадастровым номером 47:14:1239001:12 :

№ п/п	Наименование характеристики земельного участка	Значение характеристики
1	2	3
3.	Формула, примененная для вычисления предельной погрешности определения площади земельного участка, с подставленными значениями и итоговые (вычисленные) значения (ΔP), м ²	$\Delta P = 3.5 * M_t * \sqrt{P} = 3.5 * 0,10 * \sqrt{644} = 9$
4.	Площадь земельного участка согласно сведениям Единого государственного реестра недвижимости (Ркад), м ²	-
5.	Оценка расхождения Р и Ркад (Р - Ркад), м ²	-
6.	Предельные минимальный и максимальный размеры земельного участка (Рмин и Рмакс), м ²	400 1500
7.	Вид (виды) разрешенного использования	Ведение садоводства (Для ведения гражданами садоводства и огородничества)
7.1.	Дополнительные сведения об использовании земельного участка	Земельный участок расположен в границах территории общего пользования
8.	Кадастровый или иной государственный учетный номер (инвентарный) здания, сооружения, объекта незавершенного строительства, расположенного на земельном участке	47:14:1239001:19
9.	Сведения о земельных участках (землях общего пользования, территории общего пользования), посредством которых обеспечивается доступ	-
10.	Иные сведения	-

4. Пояснения к сведениям об уточняемом земельном участке с кадастровым номером 47:14:1239001:12 :

1.	-

Сведения об уточняемых земельных участках

1. Сведения о характерных точках границы уточняемого земельного участка с кадастровым номером 47:14:1239001:11 :

Система координат МСК-47 Зона 2

Зона № 2

Обозначение характерных точек границ	Координаты, м				Метод определения координат	Формулы, примененные для расчета средней квадратической погрешности определения координат характерных точек границ (Mt), с подставленными в такие формулы значениями и итоговые (вычисленные) значения Mt, м	Описание закрепления точки
	содержатся в Едином государственном реестре недвижимости		определены в результате выполнения комплексных кадастровых работ				
	X	Y	X	Y			
1	2	3	4	5	6	7	8
						-	
4	-	-	416929.35	2190406.95	Аналитический метод	$Mt = 0.10$	-
н3У	-	-	416905.42	2190399.58	Аналитический метод	$Mt = 0.10$	-
н3У	-	-	416913.36	2190376.23	Аналитический метод	$Mt = 0.10$	-
н4У	-	-	416925.99	2190380.38	Аналитический метод	$Mt = 0.10$	-
н5У	-	-	416936.68	2190383.79	Аналитический метод	$Mt = 0.10$	-
6	-	-	416936.38	2190384.73	Аналитический метод	$Mt = 0.10$	-
4	-	-	416929.35	2190406.95	Аналитический метод	$Mt = 0.10$	-

2. Сведения о частях границ уточняемого земельного участка с кадастровым номером 47:14:1239001:11 :

Обозначение части границ		Горизонтальное проложение (S), м	Описание прохождения части границ	Сведения о согласовании местоположения границ (согласовано/спорное)
от т.	до т.			
1	2	3	4	5
4	н3У	25.04	-	-
н3У	н3У	24.66	-	-
н3У	н4У	13.29	-	-
н4У	н5У	11.22	-	-
н5У	6	0.99	-	-
6	4	23.31	-	-

3. Сведения о характеристиках уточняемого земельного участка с кадастровым номером 47:14:1239001:11 :

№ п/п	Наименование характеристики земельного участка	Значение характеристики
1	2	3
1.	Адрес земельного участка	Российская Федерация, Ленинградская область, район Ломоносовский, территория снт ПТУ-7, уч. 6 "а"
1.1.	Сведения о местоположении земельного участка (при отсутствии адреса) в структурированном в соответствии с федеральной информационной адресной системой виде	-

3. Сведения о характеристиках уточняемого земельного участка с кадастровым номером 47:14:1239001:11 :

№ п/п	Наименование характеристики земельного участка	Значение характеристики
1	2	3
1.2.	Дополнительные сведения о местоположении земельного участка	-
2.	Площадь земельного участка \pm величина погрешности определения (вычисления) площади ($P \pm \Delta P$), м ²	606 \pm 9
3.	Формула, примененная для вычисления предельной погрешности определения площади земельного участка, с подставленными значениями и итоговые (вычисленные) значения (ΔP), м ²	$\Delta P = 3.5 * M_t * \sqrt{P} = 3.5 * 0.10 * \sqrt{606} = 9$
4.	Площадь земельного участка согласно сведениям Единого государственного реестра недвижимости ($P_{\text{кад}}$), м ²	-
5.	Оценка расхождения P и $P_{\text{кад}}$ ($P - P_{\text{кад}}$), м ²	-
6.	Предельные минимальный и максимальный размеры земельного участка ($P_{\text{мин}}$ и $P_{\text{макс}}$), м ²	400 1500
7.	Вид (виды) разрешенного использования	Ведение садоводства (Для ведения гражданами садоводства и огородничества)
7.1.	Дополнительные сведения об использовании земельного участка	Земельный участок расположен в границах территории общего пользования
8.	Кадастровый или иной государственный учетный номер (инвентарный) здания, сооружения, объекта незавершенного строительства, расположенного на земельном участке	47:14:0000000:21268
9.	Сведения о земельных участках (землях общего пользования, территории общего пользования), посредством которых обеспечивается доступ	-
10.	Иные сведения	-

4. Пояснения к сведениям об уточняемом земельном участке с кадастровым номером 47:14:1239001:11 :

1.	-

Сведения об уточняемых земельных участках

1. Сведения о характерных точках границы уточняемого земельного участка с кадастровым номером 47:14:1239001:9 :

Система координат МСК-47 Зона 2

Зона № 2

Обозначение характерных точек границ	Координаты, м				Метод определения координат	Формулы, примененные для расчета средней квадратической погрешности определения координат характерных точек границ (Mt), с подставленными в такие формулы значениями и итоговые (вычисленные) значения Mt, м	Описание закрепления точки
	содержатся в Едином государственном реестре недвижимости		определены в результате выполнения комплексных кадастровых работ				
	X	Y	X	Y			
1	2	3	4	5	6	7	8
						-	
1	-	-	416952.36	2190339.02	Аналитический метод	$Mt = 0.10$	-
н2У	-	-	416945.09	2190362.12	Аналитический метод	$Mt = 0.10$	-
н3У	-	-	416932.92	2190358.13	Аналитический метод	$Mt = 0.10$	-
н4У	-	-	416920.93	2190354.22	Аналитический метод	$Mt = 0.10$	-
5	-	-	416928.51	2190331.28	Аналитический метод	$Mt = 0.10$	-
1	-	-	416952.36	2190339.02	Аналитический метод	$Mt = 0.10$	-

2. Сведения о частях границ уточняемого земельного участка с кадастровым номером 47:14:1239001:9 :

Обозначение части границ		Горизонтальное проложение (S), м	Описание прохождения части границ	Сведения о согласовании местоположения границ (согласовано/спорное)
от т.	до т.			
1	2	3	4	5
1	н2У	24.22	-	-
н2У	н3У	12.81	-	-
н3У	н4У	12.61	-	-
н4У	5	24.16	-	-
5	1	25.07	-	-

3. Сведения о характеристиках уточняемого земельного участка с кадастровым номером 47:14:1239001:9 :

№ п/п	Наименование характеристики земельного участка	Значение характеристики
1	2	3
1.	Адрес земельного участка	Российская Федерация, Ленинградская область, район Ломоносовский, территория снт ПТУ-7, уч. 8 "а"
1.1.	Сведения о местоположении земельного участка (при отсутствии адреса) в структурированном в соответствии с федеральной информационной адресной системой виде	-
1.2.	Дополнительные сведения о местоположении земельного участка	-
2.	Площадь земельного участка \pm величина погрешности определения (вычисления) площади ($P \pm \Delta P$), м ²	611 \pm 9

3. Сведения о характеристиках уточняемого земельного участка с кадастровым номером 47:14:1239001:9 :

№ п/п	Наименование характеристики земельного участка	Значение характеристики
1	2	3
3.	Формула, примененная для вычисления предельной погрешности определения площади земельного участка, с подставленными значениями и итоговые (вычисленные) значения (ΔP), м ²	$\Delta P=3.5 * M_t * \sqrt{P}=3.5*0,10*\sqrt{611}=9$
4.	Площадь земельного участка согласно сведениям Единого государственного реестра недвижимости (Ркад), м ²	-
5.	Оценка расхождения Р и Ркад (Р - Ркад), м ²	-
6.	Предельные минимальный и максимальный размеры земельного участка (Рмин и Рмакс), м ²	400 1500
7.	Вид (виды) разрешенного использования	Ведение садоводства (Для ведения гражданами садоводства и огородничества)
7.1.	Дополнительные сведения об использовании земельного участка	Земельный участок расположен в границах территории общего пользования
8.	Кадастровый или иной государственный учетный номер (инвентарный) здания, сооружения, объекта незавершенного строительства, расположенного на земельном участке	47:14:1239001:23
9.	Сведения о земельных участках (землях общего пользования, территории общего пользования), посредством которых обеспечивается доступ	-
10.	Иные сведения	-

4. Пояснения к сведениям об уточняемом земельном участке с кадастровым номером 47:14:1239001:9 :

1.	-
----	---

Сведения об уточняемых земельных участках

1. Сведения о характерных точках границы уточняемого земельного участка с кадастровым номером 47:14:1239001:16 :

Система координат МСК-47 Зона 2

Зона № 2

Обозначение характерных точек границ	Координаты, м				Метод определения координат	Формулы, примененные для расчета средней квадратической погрешности определения координат характерных точек границ (Mt), с подставленными в такие формулы значениями и итоговые (вычисленные) значения Mt, м	Описание закрепления точки
	содержатся в Едином государственном реестре недвижимости		определены в результате выполнения комплексных кадастровых работ				
	X	Y	X	Y			
1	2	3	4	5	6	7	8
						-	
н1У	-	-	416896.27	2190471.44	Аналитический метод	$Mt = 0.10$	-
2	-	-	416909.30	2190475.19	Аналитический метод	$Mt = 0.10$	-
3	-	-	416943.96	2190487.63	Аналитический метод	$Mt = 0.10$	-
н4У	-	-	416936.92	2190509.14	Аналитический метод	$Mt = 0.10$	-
н5У	-	-	416925.32	2190505.90	Аналитический метод	$Mt = 0.10$	-
6	-	-	416899.57	2190498.70	Аналитический метод	$Mt = 0.10$	-
н7У	-	-	416888.89	2190494.83	Аналитический метод	$Mt = 0.10$	-
н1У	-	-	416896.27	2190471.44	Аналитический метод	$Mt = 0.10$	-

2. Сведения о частях границ уточняемого земельного участка с кадастровым номером 47:14:1239001:16 :

Обозначение части границ		Горизонтальное проложение (S), м	Описание прохождения части границ	Сведения о согласовании местоположения границ (согласовано/спорное)
от т.	до т.			
1	2	3	4	5
н1У	2	13.56	-	-
2	3	36.82	-	-
3	н4У	22.63	-	-
н4У	н5У	12.04	-	-
н5У	6	26.74	-	-
6	н7У	11.36	-	-
н7У	н1У	24.53	-	-

3. Сведения о характеристиках уточняемого земельного участка с кадастровым номером 47:14:1239001:16 :

№ п/п	Наименование характеристики земельного участка	Значение характеристики
1	2	3
1.	Адрес земельного участка	Российская Федерация, Ленинградская область, район Ломоносовский, территория снт ПТУ-7, уч. 2

3. Сведения о характеристиках уточняемого земельного участка с кадастровым номером 47:14:1239001:16 :

№ п/п	Наименование характеристики земельного участка	Значение характеристики
1	2	3
1.1.	Сведения о местоположении земельного участка (при отсутствии адреса) в структурированном в соответствии с федеральной информационной адресной системой виде	-
1.2.	Дополнительные сведения о местоположении земельного участка	-
2.	Площадь земельного участка \pm величина погрешности определения (вычисления) площади ($P \pm \Delta P$), м ²	1217 \pm 12
3.	Формула, примененная для вычисления предельной погрешности определения площади земельного участка, с подставленными значениями и итоговые (вычисленные) значения (ΔP), м ²	$\Delta P = 3.5 * M_t * \sqrt{P} = 3.5 * 0.10 * \sqrt{1217} = 12$
4.	Площадь земельного участка согласно сведениям Единого государственного реестра недвижимости (Ркад), м ²	-
5.	Оценка расхождения Р и Ркад (Р - Ркад), м ²	-
6.	Предельные минимальный и максимальный размеры земельного участка (Рмин и Рмакс), м ²	400 1500
7.	Вид (виды) разрешенного использования	Ведение садоводства (Для ведения гражданами садоводства и огородничества)
7.1.	Дополнительные сведения об использовании земельного участка	Земельный участок расположен в границах территории общего пользования
8.	Кадастровый или иной государственный учетный номер (инвентарный) здания, сооружения, объекта незавершенного строительства, расположенного на земельном участке	47:14:1239001:24
9.	Сведения о земельных участках (землях общего пользования, территории общего пользования), посредством которых обеспечивается доступ	-
10.	Иные сведения	-

4. Пояснения к сведениям об уточняемом земельном участке с кадастровым номером 47:14:1239001:16 :

1.	-
----	---

Сведения об уточняемых земельных участках

1. Сведения о характерных точках границы уточняемого земельного участка с кадастровым номером 47:14:1239001:18 :

Система координат МСК-47 Зона 2

Зона № 2

Обозначение характерных точек границ	Координаты, м				Метод определения координат	Формулы, примененные для расчета средней квадратической погрешности определения координат характерных точек границ (Mt), с подставленными в такие формулы значениями и итоговые (вычисленные) значения Mt, м	Описание закрепления точки
	содержатся в Едином государственном реестре недвижимости		определены в результате выполнения комплексных кадастровых работ				
	X	Y	X	Y			
1	2	3	4	5	6	7	8
						-	
6	-	-	416899.57	2190498.70	Аналитический метод	$Mt = 0.10$	-
н5У	-	-	416925.32	2190505.90	Аналитический метод	$Mt = 0.10$	-
н3У	-	-	416919.24	2190528.24	Аналитический метод	$Mt = 0.10$	-
4	-	-	416893.44	2190520.42	Аналитический метод	$Mt = 0.10$	-
6	-	-	416899.57	2190498.70	Аналитический метод	$Mt = 0.10$	-

2. Сведения о частях границ уточняемого земельного участка с кадастровым номером 47:14:1239001:18 :

Обозначение части границ		Горизонтальное проложение (S), м	Описание прохождения части границ	Сведения о согласовании местоположения границ (согласовано/спорное)
от т.	до т.			
1	2	3	4	5
6	н5У	26.74	-	-
н5У	н3У	23.15	-	-
н3У	4	26.96	-	-
4	6	22.57	-	-

3. Сведения о характеристиках уточняемого земельного участка с кадастровым номером 47:14:1239001:18 :

№ п/п	Наименование характеристики земельного участка	Значение характеристики
1	2	3
1.	Адрес земельного участка	Российская Федерация, Ленинградская область, район Ломоносовский, территория снт ПТУ-7, 10-я Центральная ул., участок 1
1.1.	Сведения о местоположении земельного участка (при отсутствии адреса) в структурированном в соответствии с федеральной информационной адресной системой виде	-
1.2.	Дополнительные сведения о местоположении земельного участка	-
2.	Площадь земельного участка \pm величина погрешности определения (вычисления) площади ($P \pm \Delta P$), м ²	614 \pm 9

3. Сведения о характеристиках уточняемого земельного участка с кадастровым номером 47:14:1239001:18 :

№ п/п	Наименование характеристики земельного участка	Значение характеристики
1	2	3
3.	Формула, примененная для вычисления предельной погрешности определения площади земельного участка, с подставленными значениями и итоговые (вычисленные) значения (ΔP), м ²	$\Delta P = 3.5 * M_t * \sqrt{P} = 3.5 * 0.10 * \sqrt{614} = 9$
4.	Площадь земельного участка согласно сведениям Единого государственного реестра недвижимости (Ркад), м ²	-
5.	Оценка расхождения Р и Ркад (Р - Ркад), м ²	-
6.	Предельные минимальный и максимальный размеры земельного участка (Рмин и Рмакс), м ²	400 1500
7.	Вид (виды) разрешенного использования	Ведение садоводства (Для ведения гражданами садоводства и огородничества)
7.1.	Дополнительные сведения об использовании земельного участка	Земельный участок расположен в границах территории общего пользования
8.	Кадастровый или иной государственный учетный номер (инвентарный) здания, сооружения, объекта незавершенного строительства, расположенного на земельном участке	-
9.	Сведения о земельных участках (землях общего пользования, территории общего пользования), посредством которых обеспечивается доступ	-
10.	Иные сведения	-

4. Пояснения к сведениям об уточняемом земельном участке с кадастровым номером 47:14:1239001:18 :

1.	-
----	---

Сведения об уточняемых земельных участках

1. Сведения о характерных точках границы уточняемого земельного участка с кадастровым номером 47:14:1239001:8 :

Система координат МСК-47 Зона 2

Зона № 2

Обозначение характерных точек границ	Координаты, м				Метод определения координат	Формулы, примененные для расчета средней квадратической погрешности определения координат характерных точек границ (Mt), с подставленными в такие формулы значениями и итоговые (вычисленные) значения Mt, м	Описание закрепления точки
	содержатся в Едином государственном реестре недвижимости		определены в результате выполнения комплексных кадастровых работ				
	X	Y	X	Y			
1	2	3	4	5	6	7	8
						-	
н1У	-	-	416963.75	2190342.62	Аналитический метод	Mt = 0.10	-
2	-	-	416981.28	2190348.16	Аналитический метод	Mt = 0.10	-
н3У	-	-	416991.01	2190351.02	Аналитический метод	Mt = 0.10	-
н4У	-	-	416983.15	2190373.99	Аналитический метод	Mt = 0.10	-
н5У	-	-	416957.07	2190365.92	Аналитический метод	Mt = 0.10	-
н1У	-	-	416963.75	2190342.62	Аналитический метод	Mt = 0.10	-

2. Сведения о частях границ уточняемого земельного участка с кадастровым номером 47:14:1239001:8 :

Обозначение части границ		Горизонтальное проложение (S), м	Описание прохождения части границ	Сведения о согласовании местоположения границ (согласовано/спорное)
от т.	до т.			
1	2	3	4	5
н1У	2	18.38	-	-
2	н3У	10.14	-	-
н3У	н4У	24.28	-	-
н4У	н5У	27.30	-	-
н5У	н1У	24.24	-	-

3. Сведения о характеристиках уточняемого земельного участка с кадастровым номером 47:14:1239001:8 :

№ п/п	Наименование характеристики земельного участка	Значение характеристики
1	2	3
1.	Адрес земельного участка	Российская Федерация, Ленинградская область, район Ломоносовский, территория снт ПТУ-7, 10-я Центральная ул., участок 8
1.1.	Сведения о местоположении земельного участка (при отсутствии адреса) в структурированном в соответствии с федеральной информационной адресной системой виде	-
1.2.	Дополнительные сведения о местоположении земельного участка	-

3. Сведения о характеристиках уточняемого земельного участка с кадастровым номером 47:14:1239001:8 :

№ п/п	Наименование характеристики земельного участка	Значение характеристики
1	2	3
2.	Площадь земельного участка \pm величина погрешности определения (вычисления) площади ($P \pm \Delta P$), м ²	675 \pm 9
3.	Формула, примененная для вычисления предельной погрешности определения площади земельного участка, с подставленными значениями и итоговые (вычисленные) значения (ΔP), м ²	$\Delta P = 3.5 * M_t * \sqrt{P} = 3.5 * 0.10 * \sqrt{675} = 9$
4.	Площадь земельного участка согласно сведениям Единого государственного реестра недвижимости ($P_{\text{кад}}$), м ²	-
5.	Оценка расхождения P и $P_{\text{кад}}$ ($P - P_{\text{кад}}$), м ²	-
6.	Предельные минимальный и максимальный размеры земельного участка ($P_{\text{мин}}$ и $P_{\text{макс}}$), м ²	400 1500
7.	Вид (виды) разрешенного использования	Ведение садоводства (Для ведения гражданами садоводства и огородничества)
7.1.	Дополнительные сведения об использовании земельного участка	Земельный участок расположен в границах территории общего пользования
8.	Кадастровый или иной государственный учетный номер (инвентарный) здания, сооружения, объекта незавершенного строительства, расположенного на земельном участке	47:14:1239001:22
9.	Сведения о земельных участках (землях общего пользования, территории общего пользования), посредством которых обеспечивается доступ	-
10.	Иные сведения	-

4. Пояснения к сведениям об уточняемом земельном участке с кадастровым номером 47:14:1239001:8 :

1.	-

Сведения об уточняемых земельных участках

1. Сведения о характерных точках границы уточняемого земельного участка с кадастровым номером 47:14:1239001:13 :

Система координат МСК-47 Зона 2

Зона № 2

Обозначение характерных точек границ	Координаты, м				Метод определения координат	Формулы, примененные для расчета средней квадратической погрешности определения координат характерных точек границ (Mt), с подставленными в такие формулы значениями и итоговые (вычисленные) значения Mt, м	Описание закрепления точки
	содержатся в Едином государственном реестре недвижимости		определены в результате выполнения комплексных кадастровых работ				
	X	Y	X	Y			
1	2	3	4	5	6	7	8
						-	
н1У	-	-	416942.10	2190411.10	Аналитический метод	$Mt = 0.10$	-
2	-	-	416955.65	2190415.50	Аналитический метод	$Mt = 0.10$	-
н3У	-	-	416967.69	2190419.20	Аналитический метод	$Mt = 0.10$	-
н4У	-	-	416959.85	2190442.12	Аналитический метод	$Mt = 0.10$	-
5	-	-	416947.00	2190438.17	Аналитический метод	$Mt = 0.10$	-
н6У	-	-	416934.98	2190434.65	Аналитический метод	$Mt = 0.10$	-
н1У	-	-	416942.10	2190411.10	Аналитический метод	$Mt = 0.10$	-

2. Сведения о частях границ уточняемого земельного участка с кадастровым номером 47:14:1239001:13 :

Обозначение части границ		Горизонтальное проложение (S), м	Описание прохождения части границ	Сведения о согласовании местоположения границ (согласовано/спорное)
от т.	до т.			
1	2	3	4	5
н1У	2	14.25	-	-
2	н3У	12.60	-	-
н3У	н4У	24.22	-	-
н4У	5	13.44	-	-
5	н6У	12.52	-	-
н6У	н1У	24.60	-	-

3. Сведения о характеристиках уточняемого земельного участка с кадастровым номером 47:14:1239001:13 :

№ п/п	Наименование характеристики земельного участка	Значение характеристики
1	2	3
1.	Адрес земельного участка	Российская Федерация, Ленинградская область, район Ломоносовский, территория снт ПТУ-7, уч. 5
1.1.	Сведения о местоположении земельного участка (при отсутствии адреса) в структурированном в соответствии с федеральной информационной адресной системой виде	-

3. Сведения о характеристиках уточняемого земельного участка с кадастровым номером 47:14:1239001:13 :

№ п/п	Наименование характеристики земельного участка	Значение характеристики
1	2	3
1.2.	Дополнительные сведения о местоположении земельного участка	-
2.	Площадь земельного участка \pm величина погрешности определения (вычисления) площади ($P \pm \Delta P$), м ²	642 \pm 9
3.	Формула, примененная для вычисления предельной погрешности определения площади земельного участка, с подставленными значениями и итоговые (вычисленные) значения (ΔP), м ²	$\Delta P = 3.5 * M_t * \sqrt{P} = 3.5 * 0,10 * \sqrt{642} = 9$
4.	Площадь земельного участка согласно сведениям Единого государственного реестра недвижимости ($P_{\text{кад}}$), м ²	-
5.	Оценка расхождения P и $P_{\text{кад}}$ ($P - P_{\text{кад}}$), м ²	-
6.	Предельные минимальный и максимальный размеры земельного участка ($P_{\text{мин}}$ и $P_{\text{макс}}$), м ²	400 1500
7.	Вид (виды) разрешенного использования	Ведение садоводства (Для ведения гражданами садоводства и огородничества)
7.1.	Дополнительные сведения об использовании земельного участка	Земельный участок расположен в границах территории общего пользования
8.	Кадастровый или иной государственный учетный номер (инвентарный) здания, сооружения, объекта незавершенного строительства, расположенного на земельном участке	-
9.	Сведения о земельных участках (землях общего пользования, территории общего пользования), посредством которых обеспечивается доступ	-
10.	Иные сведения	-

4. Пояснения к сведениям об уточняемом земельном участке с кадастровым номером 47:14:1239001:13 :

1.	-
----	---

Сведения об уточняемых земельных участках

1. Сведения о характерных точках границы уточняемого земельного участка с кадастровым номером 47:14:1239001:6 :

Система координат МСК-47 Зона 2					Зона № 2		
Обозначение характерных точек границ	Координаты, м				Метод определения координат	Формулы, примененные для расчета средней квадратической погрешности определения координат характерных точек границ (Mt), с подставленными в такие формулы значениями и итоговые (вычисленные) значения Mt, м	Описание закрепления точки
	содержатся в Едином государственном реестре недвижимости		определены в результате выполнения комплексных кадастровых работ				
	X	Y	X	Y			
1	2	3	4	5	6	7	8
						-	
н1У	-	-	417006.42	2190305.98	Аналитический метод	$Mt = 0.10$	-
н2У	-	-	416998.76	2190328.73	Аналитический метод	$Mt = 0.10$	-
3	-	-	416988.74	2190325.50	Аналитический метод	$Mt = 0.10$	-
н4У	-	-	416951.97	2190313.91	Аналитический метод	$Mt = 0.10$	-
н5У	-	-	416960.60	2190289.74	Аналитический метод	$Mt = 0.10$	-
н1У	-	-	417006.42	2190305.98	Аналитический метод	$Mt = 0.10$	-

2. Сведения о частях границ уточняемого земельного участка с кадастровым номером 47:14:1239001:6 :

Обозначение части границ		Горизонтальное проложение (S), м	Описание прохождения части границ	Сведения о согласовании местоположения границ (согласовано/спорное)
от т.	до т.			
1	2	3	4	5
н1У	н2У	24.00	-	-
н2У	3	10.53	-	-
3	н4У	38.55	-	-
н4У	н5У	25.66	-	-
н5У	н1У	48.61	-	-

3. Сведения о характеристиках уточняемого земельного участка с кадастровым номером 47:14:1239001:6 :

№ п/п	Наименование характеристики земельного участка	Значение характеристики
1	2	3
1.	Адрес земельного участка	Российская Федерация, Ленинградская область, район Ломоносовский, территория снт ПТУ-7, уч. 10
1.1.	Сведения о местоположении земельного участка (при отсутствии адреса) в структурированном в соответствии с федеральной информационной адресной системой виде	-
1.2.	Дополнительные сведения о местоположении земельного участка	-
2.	Площадь земельного участка \pm величина погрешности определения (вычисления) площади ($P \pm \Delta P$), м ²	1211 ± 12

3. Сведения о характеристиках уточняемого земельного участка с кадастровым номером 47:14:1239001:6 :

№ п/п	Наименование характеристики земельного участка	Значение характеристики
1	2	3
3.	Формула, примененная для вычисления предельной погрешности определения площади земельного участка, с подставленными значениями и итоговые (вычисленные) значения (ΔP), м ²	$\Delta P=3.5*Mt*\sqrt{P}=3.5*0.10*\sqrt{1211}=12$
4.	Площадь земельного участка согласно сведениям Единого государственного реестра недвижимости (Ркад), м ²	-
5.	Оценка расхождения Р и Ркад (Р - Ркад), м ²	-
6.	Предельные минимальный и максимальный размеры земельного участка (Рмин и Рмакс), м ²	400 1500
7.	Вид (виды) разрешенного использования	Ведение садоводства (Для ведения гражданами садоводства и огородничества)
7.1.	Дополнительные сведения об использовании земельного участка	Земельный участок расположен в границах территории общего пользования
8.	Кадастровый или иной государственный учетный номер (инвентарный) здания, сооружения, объекта незавершенного строительства, расположенного на земельном участке	47:14:1239001:28
9.	Сведения о земельных участках (землях общего пользования, территории общего пользования), посредством которых обеспечивается доступ	-
10.	Иные сведения	-

4. Пояснения к сведениям об уточняемом земельном участке с кадастровым номером 47:14:1239001:6 :

1.	-
----	---

Сведения об уточняемых земельных участках

1. Сведения о характерных точках границы уточняемого земельного участка с кадастровым номером 47:14:1239001:2 :

Система координат МСК-47 Зона 2

Зона № 2

Обозначение характерных точек границ	Координаты, м				Метод определения координат	Формулы, примененные для расчета средней квадратической погрешности определения координат характерных точек границ (Mt), с подставленными в такие формулы значениями и итоговые (вычисленные) значения Mt, м	Описание закрепления точки
	содержатся в Едином государственном реестре недвижимости		определены в результате выполнения комплексных кадастровых работ				
	X	Y	X	Y			
1	2	3	4	5	6	7	8
						-	
н4У	-	-	416983.15	2190373.99	Аналитический метод	$Mt = 0.10$	-
н2У	-	-	416975.54	2190396.24	Аналитический метод	$Mt = 0.10$	-
3	-	-	416963.05	2190392.27	Аналитический метод	$Mt = 0.10$	-
6	-	-	416936.38	2190384.73	Аналитический метод	$Mt = 0.10$	-
н5У	-	-	416936.68	2190383.79	Аналитический метод	$Mt = 0.10$	-
н4У	-	-	416925.99	2190380.38	Аналитический метод	$Mt = 0.10$	-
н3У	-	-	416932.92	2190358.13	Аналитический метод	$Mt = 0.10$	-
н2У	-	-	416945.09	2190362.12	Аналитический метод	$Mt = 0.10$	-
н5У	-	-	416957.07	2190365.92	Аналитический метод	$Mt = 0.10$	-
н4У	-	-	416983.15	2190373.99	Аналитический метод	$Mt = 0.10$	-

2. Сведения о частях границ уточняемого земельного участка с кадастровым номером 47:14:1239001:2 :

Обозначение части границ		Горизонтальное проложение (S), м	Описание прохождения части границ	Сведения о согласовании местоположения границ (согласовано/спорное)
от т.	до т.			
1	2	3	4	5
н4У	н2У	23.52	-	-
н2У	3	13.11	-	-
3	6	27.72	-	-
6	н5У	0.99	-	-
н5У	н4У	11.22	-	-
н4У	н3У	23.30	-	-
н3У	н2У	12.81	-	-
н2У	н5У	12.57	-	-
н5У	н4У	27.30	-	-

3. Сведения о характеристиках уточняемого земельного участка с кадастровым номером 47:14:1239001:2 :

№ п/п	Наименование характеристики земельного участка	Значение характеристики
1	2	3
1.	Адрес земельного участка	Российская Федерация, Ленинградская область, район Ломоносовский, территория снт ПТУ-7, участок 7
1.1.	Сведения о местоположении земельного участка (при отсутствии адреса) в структурированном в соответствии с федеральной информационной адресной системой виде	-
1.2.	Дополнительные сведения о местоположении земельного участка	-
2.	Площадь земельного участка \pm величина погрешности определения (вычисления) площади ($P \pm \Delta P$), м ²	1234 \pm 12
3.	Формула, примененная для вычисления предельной погрешности определения площади земельного участка, с подставленными значениями и итоговые (вычисленные) значения (ΔP), м ²	$\Delta P = 3.5 * M_t * \sqrt{P} = 3.5 * 0.10 * \sqrt{1234} = 12$
4.	Площадь земельного участка согласно сведениям Единого государственного реестра недвижимости ($P_{\text{кад}}$), м ²	-
5.	Оценка расхождения P и $P_{\text{кад}}$ ($P - P_{\text{кад}}$), м ²	-
6.	Предельные минимальный и максимальный размеры земельного участка ($P_{\text{мин}}$ и $P_{\text{макс}}$), м ²	400 1500
7.	Вид (виды) разрешенного использования	Ведение садоводства (Для ведения гражданами садоводства и огородничества)
7.1.	Дополнительные сведения об использовании земельного участка	Земельный участок расположен в границах территории общего пользования
8.	Кадастровый или иной государственный учетный номер (инвентарный) здания, сооружения, объекта незавершенного строительства, расположенного на земельном участке	-
9.	Сведения о земельных участках (землях общего пользования, территории общего пользования), посредством которых обеспечивается доступ	-
10.	Иные сведения	-

4. Пояснения к сведениям об уточняемом земельном участке с кадастровым номером 47:14:1239001:2 :

1.	-
----	---

Сведения об уточняемых земельных участках

1. Сведения о характерных точках границы уточняемого земельного участка с кадастровым номером 47:14:1239001:5 :

Система координат МСК-47 Зона 2

Зона № 2

Обозначение характерных точек границ	Координаты, м				Метод определения координат	Формулы, примененные для расчета средней квадратической погрешности определения координат характерных точек границ (Mt), с подставленными в такие формулы значениями и итоговые (вычисленные) значения Mt, м	Описание закрепления точки
	содержатся в Едином государственном реестре недвижимости		определены в результате выполнения комплексных кадастровых работ				
	X	Y	X	Y			
1	2	3	4	5	6	7	8
						-	
н1У	-	-	417006.42	2190305.98	Аналитический метод	$Mt = 0.10$	-
н5У	-	-	416960.60	2190289.74	Аналитический метод	$Mt = 0.10$	-
н3У	-	-	416964.19	2190279.26	Аналитический метод	$Mt = 0.10$	-
н4У	-	-	417009.84	2190294.98	Аналитический метод	$Mt = 0.10$	-
н1У	-	-	417006.42	2190305.98	Аналитический метод	$Mt = 0.10$	-

2. Сведения о частях границ уточняемого земельного участка с кадастровым номером 47:14:1239001:5 :

Обозначение части границ		Горизонтальное проложение (S), м	Описание прохождения части границ	Сведения о согласовании местоположения границ (согласовано/спорное)
от т.	до т.			
1	2	3	4	5
н1У	н5У	48.61	-	-
н5У	н3У	11.08	-	-
н3У	н4У	48.28	-	-
н4У	н1У	11.52	-	-

3. Сведения о характеристиках уточняемого земельного участка с кадастровым номером 47:14:1239001:5 :

№ п/п	Наименование характеристики земельного участка	Значение характеристики
1	2	3
1.	Адрес земельного участка	Российская Федерация, Ленинградская область, район Ломоносовский, территория снт ПТУ-7, уч. 11
1.1.	Сведения о местоположении земельного участка (при отсутствии адреса) в структурированном в соответствии с федеральной информационной адресной системой виде	-
1.2.	Дополнительные сведения о местоположении земельного участка	-
2.	Площадь земельного участка ± величина погрешности определения (вычисления) площади ($P \pm \Delta P$), м ²	547 ± 8

3. Сведения о характеристиках уточняемого земельного участка с кадастровым номером 47:14:1239001:5 :

№ п/п	Наименование характеристики земельного участка	Значение характеристики
1	2	3
3.	Формула, примененная для вычисления предельной погрешности определения площади земельного участка, с подставленными значениями и итоговые (вычисленные) значения (ΔP), м ²	$\Delta P = 3.5 * M_t * \sqrt{P} = 3.5 * 0,10 * \sqrt{547} = 8$
4.	Площадь земельного участка согласно сведениям Единого государственного реестра недвижимости (Ркад), м ²	-
5.	Оценка расхождения Р и Ркад (Р - Ркад), м ²	-
6.	Предельные минимальный и максимальный размеры земельного участка (Рмин и Рмакс), м ²	400 1500
7.	Вид (виды) разрешенного использования	Ведение садоводства (Для ведения гражданами садоводства и огородничества)
7.1.	Дополнительные сведения об использовании земельного участка	Земельный участок расположен в границах территории общего пользования
8.	Кадастровый или иной государственный учетный номер (инвентарный) здания, сооружения, объекта незавершенного строительства, расположенного на земельном участке	-
9.	Сведения о земельных участках (землях общего пользования, территории общего пользования), посредством которых обеспечивается доступ	-
10.	Иные сведения	-

4. Пояснения к сведениям об уточняемом земельном участке с кадастровым номером 47:14:1239001:5 :

1.	-
----	---

**Описание местоположения зданий, сооружений,
объектов незавершенного строительства на земельном участке**

1. Сведения о характерных точках контура объекта недвижимости с кадастровым номером : 47:01:0000000:48786 :

Система координат МСК-47 Зона 2

Зона № 2

Обозначение характерных точек контура	Содержатся в Едином государственном реестре недвижимости			Определены в ходе выполнения комплексных кадастровых работ			Метод определения координат	Формулы, примененные для расчета средней квадратической погрешности определения координат характерных точек (Mt), м, с подставленными в такие формулы значениями и итоговые (вычисленные) значения Mt, м
	Координаты, м		Радиус, м	Координаты, м		Радиус, м		
	X	Y	R	X	Y	R		
1	2	3	4	5	6	7	8	9
								-
n1O	-	-	-	416919.54	2190390.79	-	Аналитический метод	Mt = 0.10
n2O	-	-	-	416917.91	2190396.07	-	Аналитический метод	Mt = 0.10
n3O	-	-	-	416914.88	2190395.16	-	Аналитический метод	Mt = 0.10
n4O	-	-	-	416915.18	2190394.12	-	Аналитический метод	Mt = 0.10
n5O	-	-	-	416912.23	2190393.28	-	Аналитический метод	Mt = 0.10
n6O	-	-	-	416913.54	2190388.85	-	Аналитический метод	Mt = 0.10
n1O	-	-	-	416919.54	2190390.79	-	Аналитический метод	Mt = 0.10

2. Сведения о характеристиках объекта недвижимости с кадастровым номером : 47:01:0000000:48786 :

№ п/п	Наименование характеристики	Значение характеристики
1	2	3
1.	Вид объекта недвижимости	здание
2.	Ранее присвоенный государственный учетный номер (инвентарный) здания, сооружения, объекта незавершенного строительства	952
3.	Кадастровый номер земельного участка (земельных участков), в границах которого (которых) расположены здание, сооружение, объект незавершенного строительства	47:14:1239001:10
4.	Уникальный учетный номер кадастрового квартала, в границах которого расположены здание, сооружение, объект незавершенного строительства	47:14:1239001
5.	Адрес здания, сооружения, объекта незавершенного строительства	Российская Федерация, Ленинградская область, район Ломоносовский, территория снт ПТУ-7, ул.10-я Центральная, уч.6
5.1.	Сведения о местоположении здания, сооружения, объекта незавершенного строительства (при отсутствии адреса) в структурированном в соответствии с федеральной информационной адресной системой виде	-
5.2.	Дополнительные сведения о местоположении	-

2. Сведения о характеристиках объекта недвижимости с кадастровым номером : 47:01:0000000:48786 :

№ п/п	Наименование характеристики	Значение характеристики
1	2	3
6.	Иные сведения	-

3. Пояснения к сведениям об объекте недвижимости с кадастровым номером 47:01:0000000:48786 :

1.	-
----	---

**Описание местоположения зданий, сооружений,
объектов незавершенного строительства на земельном участке**

1. Сведения о характерных точках контура объекта недвижимости с кадастровым номером : 47:14:0000000:25361 :

Система координат МСК-47 Зона 2

Зона № 2

Обозначение характерных точек контура	Содержатся в Едином государственном реестре недвижимости			Определены в ходе выполнения комплексных кадастровых работ			Метод определения координат	Формулы, примененные для расчета средней квадратической погрешности определения координат характерных точек (Mt), м, с подставленными в такие формулы значениями и итоговые (вычисленные) значения Mt, м
	Координаты, м		Радиус, м	Координаты, м		Радиус, м		
	X	Y	R	X	Y	R		
1	2	3	4	5	6	7	8	9
								-
n1O	-	-	-	416908.32	2190431.33	-	Аналитический метод	Mt = 0.10
n2O	-	-	-	416906.83	2190436.51	-	Аналитический метод	Mt = 0.10
n3O	-	-	-	416899.29	2190434.18	-	Аналитический метод	Mt = 0.10
n4O	-	-	-	416900.96	2190428.97	-	Аналитический метод	Mt = 0.10
n1O	-	-	-	416908.32	2190431.33	-	Аналитический метод	Mt = 0.10

2. Сведения о характеристиках объекта недвижимости с кадастровым номером : 47:14:0000000:25361 :

№ п/п	Наименование характеристики	Значение характеристики
1	2	3
1.	Вид объекта недвижимости	здание
2.	Ранее присвоенный государственный учетный номер (инвентарный) здания, сооружения, объекта незавершенного строительства	-
3.	Кадастровый номер земельного участка (земельных участков), в границах которого (которых) расположены здание, сооружение, объект незавершенного строительства	47:14:1239001:26
4.	Уникальный учетный номер кадастрового квартала, в границах которого расположены здание, сооружение, объект незавершенного строительства	47:14:1239001
5.	Адрес здания, сооружения, объекта незавершенного строительства	Российская Федерация, Ленинградская область, район Ломоносовский, территория снт ПТУ-7, ул.10-я Центральная, уч.4, 4а.
5.1.	Сведения о местоположении здания, сооружения, объекта незавершенного строительства (при отсутствии адреса) в структурированном в соответствии с федеральной информационной адресной системой виде	-
5.2.	Дополнительные сведения о местоположении	-
6.	Иные сведения	-

3. Пояснения к сведениям об объекте недвижимости с кадастровым номером 47:14:0000000:25361 :

1.	-
----	---

**Описание местоположения зданий, сооружений,
объектов незавершенного строительства на земельном участке**

1. Сведения о характерных точках контура объекта недвижимости с кадастровым номером : 47:14:1239001:19 :

Система координат МСК-47 Зона 2

Зона № 2

Обозначение характерных точек контура	Содержатся в Едином государственном реестре недвижимости			Определены в ходе выполнения комплексных кадастровых работ			Метод определения координат	Формулы, примененные для расчета средней квадратической погрешности определения координат характерных точек (Mt), м, с подставленными в такие формулы значениями и итоговые (вычисленные) значения Mt, м
	Координаты, м		Радиус, м	Координаты, м		Радиус, м		
	X	Y	R	X	Y	R		
1	2	3	4	5	6	7	8	9
								-
n1O	-	-	-	416911.71	2190417.84	-	Аналитический метод	Mt = 0.10
n2O	-	-	-	416912.05	2190416.69	-	Аналитический метод	Mt = 0.10
n3O	-	-	-	416914.53	2190417.44	-	Аналитический метод	Mt = 0.10
n4O	-	-	-	416916.65	2190410.96	-	Аналитический метод	Mt = 0.10
n5O	-	-	-	416909.92	2190408.76	-	Аналитический метод	Mt = 0.10
n6O	-	-	-	416907.64	2190415.26	-	Аналитический метод	Mt = 0.10
n7O	-	-	-	416909.61	2190415.88	-	Аналитический метод	Mt = 0.10
n8O	-	-	-	416909.26	2190417.16	-	Аналитический метод	Mt = 0.10
n1O	-	-	-	416911.71	2190417.84	-	Аналитический метод	Mt = 0.10

2. Сведения о характеристиках объекта недвижимости с кадастровым номером : 47:14:1239001:19 :

№ п/п	Наименование характеристики	Значение характеристики
1	2	3
1.	Вид объекта недвижимости	здание
2.	Ранее присвоенный государственный учетный номер (инвентарный) здания, сооружения, объекта незавершенного строительства	-
3.	Кадастровый номер земельного участка (земельных участков), в границах которого (которых) расположены здание, сооружение, объект незавершенного строительства	47:14:1239001:12
4.	Уникальный учетный номер кадастрового квартала, в границах которого расположены здание, сооружение, объект незавершенного строительства	47:14:1239001
5.	Адрес здания, сооружения, объекта незавершенного строительства	Российская Федерация, Ленинградская область, район Ломоносовский, территория снт ПТУ-7, ул.9-я Центральная, уч.5-А

2. Сведения о характеристиках объекта недвижимости с кадастровым номером : 47:14:1239001:19 :

№ п/п	Наименование характеристики	Значение характеристики
1	2	3
5.1.	Сведения о местоположении здания, сооружения, объекта незавершенного строительства (при отсутствии адреса) в структурированном в соответствии с федеральной информационной адресной системой виде	-
5.2.	Дополнительные сведения о местоположении	-
6.	Иные сведения	-

3. Пояснения к сведениям об объекте недвижимости с кадастровым номером 47:14:1239001:19 :

1.	-
----	---

**Описание местоположения зданий, сооружений,
объектов незавершенного строительства на земельном участке**

1. Сведения о характерных точках контура объекта недвижимости с кадастровым номером : 47:14:1239001:21 :

Система координат МСК-47 Зона 2

Зона № 2

Обозначение характерных точек контура	Содержатся в Едином государственном реестре недвижимости			Определены в ходе выполнения комплексных кадастровых работ			Метод определения координат	Формулы, примененные для расчета средней квадратической погрешности определения координат характерных точек (Mt), м, с подставленными в такие формулы значениями и итоговые (вычисленные) значения Mt, м
	Координаты, м		Радиус, м	Координаты, м		Радиус, м		
	X	Y	R	X	Y	R		
1	2	3	4	5	6	7	8	9
								-
n1O	-	-	-	416976.79	2190331.72	-	Аналитический метод	Mt = 0.10
n2O	-	-	-	416978.40	2190332.11	-	Аналитический метод	Mt = 0.10
n3O	-	-	-	416977.20	2190336.81	-	Аналитический метод	Mt = 0.10
n4O	-	-	-	416969.42	2190334.79	-	Аналитический метод	Mt = 0.10
n5O	-	-	-	416971.08	2190328.71	-	Аналитический метод	Mt = 0.10
n6O	-	-	-	416977.14	2190330.21	-	Аналитический метод	Mt = 0.10
n1O	-	-	-	416976.79	2190331.72	-	Аналитический метод	Mt = 0.10

2. Сведения о характеристиках объекта недвижимости с кадастровым номером : 47:14:1239001:21 :

№ п/п	Наименование характеристики	Значение характеристики
1	2	3
1.	Вид объекта недвижимости	здание
2.	Ранее присвоенный государственный учетный номер (инвентарный) здания, сооружения, объекта незавершенного строительства	-
3.	Кадастровый номер земельного участка (земельных участков), в границах которого (которых) расположены здание, сооружение, объект незавершенного строительства	47:14:1239001:7
4.	Уникальный учетный номер кадастрового квартала, в границах которого расположены здание, сооружение, объект незавершенного строительства	47:14:1239001
5.	Адрес здания, сооружения, объекта незавершенного строительства	Российская Федерация, Ленинградская область, район Ломоносовский, территория снт ПТУ-7, уч. 9
5.1.	Сведения о местоположении здания, сооружения, объекта незавершенного строительства (при отсутствии адреса) в структурированном в соответствии с федеральной информационной адресной системой виде	-
5.2.	Дополнительные сведения о местоположении	-

2. Сведения о характеристиках объекта недвижимости с кадастровым номером : 47:14:1239001:21 :

№ п/п	Наименование характеристики	Значение характеристики
1	2	3
6.	Иные сведения	-

3. Пояснения к сведениям об объекте недвижимости с кадастровым номером 47:14:1239001:21 :

1.	-
----	---

**Описание местоположения зданий, сооружений,
объектов незавершенного строительства на земельном участке**

1. Сведения о характерных точках контура объекта недвижимости с кадастровым номером : 47:14:1239001:22 :

Система координат МСК-47 Зона 2

Зона № 2

Обозначение характерных точек контура	Содержатся в Едином государственном реестре недвижимости			Определены в ходе выполнения комплексных кадастровых работ			Метод определения координат	Формулы, примененные для расчета средней квадратической погрешности определения координат характерных точек (Mt), м, с подставленными в такие формулы значениями и итоговые (вычисленные) значения Mt, м
	Координаты, м		Радиус, м	Координаты, м		Радиус, м		
	X	Y	R	X	Y	R		
1	2	3	4	5	6	7	8	9
								-
n1O	-	-	-	416976.59	2190354.11	-	Аналитический метод	Mt = 0.10
n2O	-	-	-	416975.58	2190357.06	-	Аналитический метод	Mt = 0.10
n3O	-	-	-	416974.39	2190356.64	-	Аналитический метод	Mt = 0.10
n4O	-	-	-	416972.67	2190362.50	-	Аналитический метод	Mt = 0.10
n5O	-	-	-	416967.99	2190361.12	-	Аналитический метод	Mt = 0.10
n6O	-	-	-	416970.72	2190352.28	-	Аналитический метод	Mt = 0.10
n1O	-	-	-	416976.59	2190354.11	-	Аналитический метод	Mt = 0.10

2. Сведения о характеристиках объекта недвижимости с кадастровым номером : 47:14:1239001:22 :

№ п/п	Наименование характеристики	Значение характеристики
1	2	3
1.	Вид объекта недвижимости	здание
2.	Ранее присвоенный государственный учетный номер (инвентарный) здания, сооружения, объекта незавершенного строительства	-
3.	Кадастровый номер земельного участка (земельных участков), в границах которого (которых) расположены здание, сооружение, объект незавершенного строительства	47:14:1239001:8
4.	Уникальный учетный номер кадастрового квартала, в границах которого расположены здание, сооружение, объект незавершенного строительства	47:14:1239001
5.	Адрес здания, сооружения, объекта незавершенного строительства	Российская Федерация, Ленинградская область, район Ломоносовский, территория снт ПТУ-7, ул.10-я Центральная, уч.8
5.1.	Сведения о местоположении здания, сооружения, объекта незавершенного строительства (при отсутствии адреса) в структурированном в соответствии с федеральной информационной адресной системой виде	-
5.2.	Дополнительные сведения о местоположении	-

2. Сведения о характеристиках объекта недвижимости с кадастровым номером : 47:14:1239001:22 :

№ п/п	Наименование характеристики	Значение характеристики
1	2	3
6.	Иные сведения	-

3. Пояснения к сведениям об объекте недвижимости с кадастровым номером 47:14:1239001:22 :

1.	-
----	---

--	--

**Описание местоположения зданий, сооружений,
объектов незавершенного строительства на земельном участке**

1. Сведения о характерных точках контура объекта недвижимости с кадастровым номером : 47:14:1239001:23 :

Система координат МСК-47 Зона 2

Зона № 2

Обозначение характерных точек контура	Содержатся в Едином государственном реестре недвижимости			Определены в ходе выполнения комплексных кадастровых работ			Метод определения координат	Формулы, примененные для расчета средней квадратической погрешности определения координат характерных точек (Mt), м, с подставленными в такие формулы значениями и итоговые (вычисленные) значения Mt, м
	Координаты, м		Радиус, м	Координаты, м		Радиус, м		
	X	Y	R	X	Y	R		
1	2	3	4	5	6	7	8	9
								-
n1O	-	-	-	416933.46	2190355.38	-	Аналитический метод	Mt = 0.10
n2O	-	-	-	416934.47	2190351.87	-	Аналитический метод	Mt = 0.10
n3O	-	-	-	416933.41	2190351.50	-	Аналитический метод	Mt = 0.10
n4O	-	-	-	416935.30	2190345.50	-	Аналитический метод	Mt = 0.10
n5O	-	-	-	416929.25	2190343.56	-	Аналитический метод	Mt = 0.10
n6O	-	-	-	416926.91	2190350.83	-	Аналитический метод	Mt = 0.10
n7O	-	-	-	416930.54	2190352.03	-	Аналитический метод	Mt = 0.10
n8O	-	-	-	416929.90	2190354.30	-	Аналитический метод	Mt = 0.10
n1O	-	-	-	416933.46	2190355.38	-	Аналитический метод	Mt = 0.10

2. Сведения о характеристиках объекта недвижимости с кадастровым номером : 47:14:1239001:23 :

№ п/п	Наименование характеристики	Значение характеристики
1	2	3
1.	Вид объекта недвижимости	здание
2.	Ранее присвоенный государственный учетный номер (инвентарный) здания, сооружения, объекта незавершенного строительства	-
3.	Кадастровый номер земельного участка (земельных участков), в границах которого (которых) расположены здание, сооружение, объект незавершенного строительства	47:14:1239001:9
4.	Уникальный учетный номер кадастрового квартала, в границах которого расположены здание, сооружение, объект незавершенного строительства	47:14:1239001
5.	Адрес здания, сооружения, объекта незавершенного строительства	Российская Федерация, Ленинградская область, район Ломоносовский, территория снт ПТУ-7, уч. 8а

2. Сведения о характеристиках объекта недвижимости с кадастровым номером : 47:14:1239001:23 :

№ п/п	Наименование характеристики	Значение характеристики
1	2	3
5.1.	Сведения о местоположении здания, сооружения, объекта незавершенного строительства (при отсутствии адреса) в структурированном в соответствии с федеральной информационной адресной системой виде	-
5.2.	Дополнительные сведения о местоположении	-
6.	Иные сведения	-

3. Пояснения к сведениям об объекте недвижимости с кадастровым номером 47:14:1239001:23 :

1.	-
----	---

**Описание местоположения зданий, сооружений,
объектов незавершенного строительства на земельном участке**

1. Сведения о характерных точках контура объекта недвижимости с кадастровым номером : 47:14:1239001:24 :

Система координат МСК-47 Зона 2

Зона № 2

Обозначение характерных точек контура	Содержатся в Едином государственном реестре недвижимости			Определены в ходе выполнения комплексных кадастровых работ			Метод определения координат	Формулы, примененные для расчета средней квадратической погрешности определения координат характерных точек (Mt), м, с подставленными в такие формулы значениями и итоговые (вычисленные) значения Mt, м
	Координаты, м		Радиус, м	Координаты, м		Радиус, м		
	X	Y	R	X	Y	R		
1	2	3	4	5	6	7	8	9
								-
n1O	-	-	-	416917.11	2190490.23	-	Аналитический метод	Mt = 0.10
n2O	-	-	-	416915.60	2190496.58	-	Аналитический метод	Mt = 0.10
n3O	-	-	-	416908.53	2190494.70	-	Аналитический метод	Mt = 0.10
n4O	-	-	-	416910.14	2190488.51	-	Аналитический метод	Mt = 0.10
n1O	-	-	-	416917.11	2190490.23	-	Аналитический метод	Mt = 0.10

2. Сведения о характеристиках объекта недвижимости с кадастровым номером : 47:14:1239001:24 :

№ п/п	Наименование характеристики	Значение характеристики
1	2	3
1.	Вид объекта недвижимости	здание
2.	Ранее присвоенный государственный учетный номер (инвентарный) здания, сооружения, объекта незавершенного строительства	-
3.	Кадастровый номер земельного участка (земельных участков), в границах которого (которых) расположены здание, сооружение, объект незавершенного строительства	47:14:1239001:16
4.	Уникальный учетный номер кадастрового квартала, в границах которого расположены здание, сооружение, объект незавершенного строительства	47:14:1239001
5.	Адрес здания, сооружения, объекта незавершенного строительства	Российская Федерация, Ленинградская область, район Ломоносовский, территория снт ПТУ-7, уч. 2
5.1.	Сведения о местоположении здания, сооружения, объекта незавершенного строительства (при отсутствии адреса) в структурированном в соответствии с федеральной информационной адресной системой виде	-
5.2.	Дополнительные сведения о местоположении	-
6.	Иные сведения	-

3. Пояснения к сведениям об объекте недвижимости с кадастровым номером 47:14:1239001:24 :

1.	-
----	---

КАРТА-ПЛАН ТЕРРИТОРИИ

Пояснительная записка

1. Сведения о территории выполнения комплексных кадастровых работ: 47:14:1256001, Ленинградская область, Ломоносовский район, Ропшинское сельское поселение, СНТ "Луч", кадастровый квартал 47:14:1256001

(наименование субъекта Российской Федерации, муниципального образования, населенного пункта, уникальные учетные номера кадастровых кварталов, иные сведения, позволяющие определить местоположение территории, на которой выполняются комплексные кадастровые работы, например, наименование садоводческого или огороднического некоммерческого товарищества, гаражного кооператива, элемента планировочной структуры)

2. Основания выполнения комплексных кадастровых работ:

Наименование, дата и номер документа, на основании которого выполняются комплексные кадастровые работы: КОНТРАКТ на оказание услуг по выполнению комплекса кадастровых работ, "17" июня 2024 г. , 0345300121124000112

3. Дата подготовки карты-плана территории: "11" сентября 2024 г.

4. Сведения о заказчике(ах) комплексных кадастровых работ:

В отношении юридического лица, органа местного самоуправления муниципального района, муниципального округа или городского округа либо уполномоченного исполнительного органа государственной власти субъекта Российской Федерации:

полное или сокращенное (в случае, если имеется) наименование: Администрация Ломоносовского муниципального района Ленинградской области

основной государственный регистрационный номер: 1024702186442

идентификационный номер налогоплательщика: 4720007053

В отношении физического лица или представителя физических или юридических лиц:

фамилия, имя, отчество (последнее - при наличии): -

страховой номер индивидуального лицевого счета в системе обязательного пенсионного страхования Российской Федерации (СНИЛС): -

Наименование и реквизиты документа, подтверждающие полномочия представителя заказчика(ов) комплексных кадастровых работ: -

Адрес электронной почты (для направления уведомления о результатах внесения сведений в Единый государственный реестр недвижимости): comarch@mail.ru

5. Сведения об исполнителе комплексных кадастровых работ:

Полное или сокращенное (в случае, если имеется) наименование и адрес юридического лица, с которым заключен государственный или муниципальный контракт либо договор подряда на выполнение комплексных кадастровых работ: ФИЛИАЛ ППК "РОСКАДАСТР" ПО ЛЕНИНГРАДСКОЙ ОБЛАСТИ, Санкт-Петербург, ул. Чапаева, д. 15, корп. 2, литера Б

Фамилия, имя, отчество кадастрового инженера (последнее - при наличии): Ваганов Михаил Николаевич и основной государственный регистрационный номер кадастрового инженера индивидуального предпринимателя (ОГРНИП): -

Страховой номер индивидуального лицевого счета в системе обязательного пенсионного страхования Российской Федерации (СНИЛС) кадастрового инженера: 026-756-250 64

Уникальный реестровый номер кадастрового инженера в реестре саморегулируемой организации кадастровых инженеров и дата внесения сведений о физическом лице в такой реестр: А-2020, 2024-06-18

Полное или (в случае, если имеется) сокращенное наименование саморегулируемой организации кадастровых инженеров, членом которой является кадастровый инженер: Ассоциация "Союз кадастровых инженеров"

Контактный телефон: +78126304041

Почтовый адрес и адрес электронной почты, по которым осуществляется связь с кадастровым инженером: Санкт-Петербург, ул. Чапаева, д. 15, корп. 2, литера Б --@--.AA

6. Перечень документов, использованных при подготовке карты-плана территории

№ п/п	Реквизиты документа				
	Вид	Дата	Номер	Наименование	Иные сведения
1	2	3	4	5	6
1	Кадастровый план территории	29.08.2024	КУВИ-001/2024-218126468	Кадастровый план территории кадастрового квартала 47:14:1256001	-

7. Пояснения к карте-плану территории

1. На территории кадастрового квартала 47:14:1256001 в соответствии с муниципальным контрактом №0345300121124000112 от 17.06.2024 выполнены комплексные кадастровые работы (далее ККР). Карта-план территории подготовлен на основании сведений, содержащихся в Едином государственном реестре недвижимости (далее – ЕГРН). Общая площадь кадастрового квартала — 8,0 га. По сведениям ЕГРН в границах кадастрового квартала расположено 71 земельный участок, в том числе: - 40 ранее учтенных и учтенных земельных участков, границы которых установлены в соответствии с требованиями земельного законодательства РФ. - 31 ранее учтенный земельный участок - декларативные (границы не установлены в соответствии с требованиями земельного законодательства РФ), в том числе: - при выполнении комплексных кадастровых работ установлены границы 14 земельных участков, - у 17 земельных участков (47:14:1256001:15, 47:14:1256001:24, 47:14:1256001:306, 47:14:1256001:35, 47:14:1256001:36, 47:14:1256001:37, 47:14:1256001:38, 47:14:1256001:39, 47:14:1256001:44, 47:14:1256001:45, 47:14:1256001:47, 47:14:1256001:57, 47:14:1256001:58, 47:14:1256001:59, 47:14:1256001:62, 47:14:1256001:63, 47:14:1256001:65) отсутствует адрес и ориентир. Границы земельных участков установлены по их фактическому использованию. При выполнении комплексных кадастровых работ площади уточняемых земельных участков определялись с учетом требований законодательства: фактическая площадь земельного участка, не должна быть больше площади, сведения о которой относительно этого земельного участка содержатся в Едином государственном реестре недвижимости, более чем на величину предельного минимального размера земельного участка, установленного в соответствии с федеральным законом для земель соответствующего целевого назначения и разрешенного использования; фактическая площадь земельного участка, не должна быть меньше площади земельного участка, сведения о которой относительно этого земельного участка содержатся в Едином государственном реестре недвижимости, более чем на десять процентов. Согласно Правилам землепользования и застройки Ропшинского сельского поселения, утвержденным приказом Комитета градостроительной политики Ленинградской области от 15.09.2022 № 133 территория кадастрового квартала 47:14:1256001 расположена в зоне садоводческих и огороднических товариществ на землях сельскохозяйственного назначения (ТСХ.1-2). В данной территориальной зоне установлены предельные минимальные и максимальные размеры земельных участков с видом разрешенного использования «ведение садоводства»: 400 — 1500 кв.м. По сведениям ЕГРН в границах кадастрового квартала расположено 44 объекта капитального строительства, в том числе: - 4 учтенных объектов капитального строительства, границы которых установлены в соответствии с требованиями земельного законодательства РФ. - 8 ранее учтенных объектов капитального строительства - декларативных (границы не установлены в соответствии с требованиями земельного законодательства РФ), в том числе: - при выполнении комплексных кадастровых работ установлены границы 32 объекта капитального строительства. Границы объектов капитального строительства установлены по их фактическому местоположению. В результате выполнения комплексных кадастровых работ на территории кадастрового квартала 47:14:1256001 осуществлено: - уточнение местоположения границ земельных участков, границы которых не установлены в соответствии с требованиями земельного законодательства — 14 шт.; - уточнение местоположения на земельных участках зданий, сведения о которых внесены в ЕГРН, но описание местоположения границ отсутствует — 32 шт.;

Сведения об уточняемых земельных участках

1. Сведения о характерных точках границы уточняемого земельного участка с кадастровым номером 47:14:1256001:22 :

Система координат МСК-47, зона 2					Зона № 2		
Обозначение характерных точек границ	Координаты, м				Метод определения координат	Формулы, примененные для расчета средней квадратической погрешности определения координат характерных точек границ (Mt), с подставленными в такие формулы значениями и итоговые (вычисленные) значения Mt, м	Описание закрепления точки
	содержатся в Едином государственном реестре недвижимости		определены в результате выполнения комплексных кадастровых работ				
	X	Y	X	Y			
1	2	3	4	5	6	7	8
						-	
н1У	-	-	415844.27	2189464.69	Картометрический метод	Mt = 2.5	Закрепление отсутствует
н2У	-	-	415880.03	2189476.68	Картометрический метод	Mt = 2.5	Закрепление отсутствует
23	-	-	415870.82	2189505.61	Картометрический метод	Mt = 2.5	Закрепление отсутствует
26	-	-	415834.23	2189494.16	Картометрический метод	Mt = 2.5	Закрепление отсутствует
153	-	-	415844.07	2189465.51	Картометрический метод	Mt = 2.5	Закрепление отсутствует
н1У	-	-	415844.27	2189464.69	Картометрический метод	Mt = 2.5	Закрепление отсутствует

2. Сведения о частях границ уточняемого земельного участка с кадастровым номером 47:14:1256001:22 :

Обозначение части границ		Горизонтальное проложение (S), м	Описание прохождения части границ	Сведения о согласовании местоположения границ (согласовано/спорное)
от т.	до т.			
1	2	3	4	5
н1У	н2У	37.72	-	-
н2У	23	30.36	-	-
23	26	38.34	-	-
26	153	30.29	-	-
153	н1У	0.84	-	-

3. Сведения о характеристиках уточняемого земельного участка с кадастровым номером 47:14:1256001:22 :

№ п/п	Наименование характеристики земельного участка	Значение характеристики
1	2	3
1.	Адрес земельного участка	Российская Федерация, Ленинградская область, район Ломоносовский, СНТ "Луч" 4-й Западный проезд, участок 29
1.1.	Сведения о местоположении земельного участка (при отсутствии адреса) в структурированном в соответствии с федеральной информационной адресной системой виде	-
1.2.	Дополнительные сведения о местоположении земельного участка	-
2.	Площадь земельного участка ± величина погрешности определения (вычисления) площади (P ± ΔP), м2	1168 ± 299

3. Сведения о характеристиках уточняемого земельного участка с кадастровым номером 47:14:1256001:22 :

№ п/п	Наименование характеристики земельного участка	Значение характеристики
1	2	3
3.	Формула, примененная для вычисления предельной погрешности определения площади земельного участка, с подставленными значениями и итоговые (вычисленные) значения (ΔP), м ²	$\Delta P=3.5 \cdot M_t \cdot \sqrt{P}=3.5 \cdot 2,5 \cdot \sqrt{1168}=299$
4.	Площадь земельного участка согласно сведениям Единого государственного реестра недвижимости (Ркад), м ²	-
5.	Оценка расхождения Р и Ркад (Р - Ркад), м ²	-
6.	Предельные минимальный и максимальный размеры земельного участка (Рмин и Рмакс), м ²	400 1500
7.	Вид (виды) разрешенного использования	Ведение садоводства (Для ведения гражданами садоводства и огородничества)
7.1.	Дополнительные сведения об использовании земельного участка	Земельный участок расположен в границах территории общего пользования
8.	Кадастровый или иной государственный учетный номер (инвентарный) здания, сооружения, объекта незавершенного строительства, расположенного на земельном участке	47:14:0000000:25637
9.	Сведения о земельных участках (землях общего пользования, территории общего пользования), посредством которых обеспечивается доступ	-
10.	Иные сведения	-

4. Пояснения к сведениям об уточняемом земельном участке с кадастровым номером 47:14:1256001:22 :

1.	-

Сведения об уточняемых земельных участках

1. Сведения о характерных точках границы уточняемого земельного участка с кадастровым номером 47:14:1256001:25 :

Система координат МСК-47, зона 2

Зона № 2

Обозначение характерных точек границ	Координаты, м				Метод определения координат	Формулы, примененные для расчета средней квадратической погрешности определения координат характерных точек границ (Mt), с подставленными в такие формулы значениями и итоговые (вычисленные) значения Mt, м	Описание закрепления точки
	содержатся в Едином государственном реестре недвижимости		определены в результате выполнения комплексных кадастровых работ				
	X	Y	X	Y			
1	2	3	4	5	6	7	8
						-	
112	-	-	415889.24	2189448.37	Картометрический метод	$Mt = 2.5$	Закрепление отсутствует
н2У	-	-	415880.03	2189476.68	Картометрический метод	$Mt = 2.5$	Закрепление отсутствует
н1У	-	-	415844.27	2189464.69	Картометрический метод	$Mt = 2.5$	Закрепление отсутствует
152	-	-	415846.67	2189454.95	Картометрический метод	$Mt = 2.5$	Закрепление отсутствует
151	-	-	415847.63	2189450.99	Картометрический метод	$Mt = 2.5$	Закрепление отсутствует
146	-	-	415852.26	2189438.10	Картометрический метод	$Mt = 2.5$	Закрепление отсутствует
114	-	-	415852.59	2189437.04	Картометрический метод	$Mt = 2.5$	Закрепление отсутствует
113	-	-	415873.41	2189443.25	Картометрический метод	$Mt = 2.5$	Закрепление отсутствует
112	-	-	415889.24	2189448.37	Картометрический метод	$Mt = 2.5$	Закрепление отсутствует

2. Сведения о частях границ уточняемого земельного участка с кадастровым номером 47:14:1256001:25 :

Обозначение части границ		Горизонтальное проложение (S), м	Описание прохождения части границ	Сведения о согласовании местоположения границ (согласовано/спорное)
от т.	до т.			
1	2	3	4	5
112	н2У	29.77	-	-
н2У	н1У	37.72	-	-
н1У	152	10.03	-	-
152	151	4.07	-	-
151	146	13.70	-	-
146	114	1.11	-	-
114	113	21.73	-	-
113	112	16.64	-	-

3. Сведения о характеристиках уточняемого земельного участка с кадастровым номером 47:14:1256001:25 :		
№ п/п	Наименование характеристики земельного участка	Значение характеристики
1	2	3
1.	Адрес земельного участка	Российская Федерация, Ленинградская область, район Ломоносовский, СНТ "Луч", 4-й Западный проезд, участок №30
1.1.	Сведения о местоположении земельного участка (при отсутствии адреса) в структурированном в соответствии с федеральной информационной адресной системой виде	-
1.2.	Дополнительные сведения о местоположении земельного участка	-
2.	Площадь земельного участка ± величина погрешности определения (вычисления) площади ($P \pm \Delta P$), м ²	1130 ± 294
3.	Формула, примененная для вычисления предельной погрешности определения площади земельного участка, с подставленными значениями и итоговые (вычисленные) значения (ΔP), м ²	$\Delta P = 3.5 * M_t * \sqrt{P} = 3.5 * 2,5 * \sqrt{1130} = 294$
4.	Площадь земельного участка согласно сведениям Единого государственного реестра недвижимости ($R_{\text{кад}}$), м ²	-
5.	Оценка расхождения P и $R_{\text{кад}}$ ($P - R_{\text{кад}}$), м ²	-
6.	Предельные минимальный и максимальный размеры земельного участка ($R_{\text{мин}}$ и $R_{\text{макс}}$), м ²	400 1500
7.	Вид (виды) разрешенного использования	Ведение садоводства (Для ведения гражданами садоводства и огородничества)
7.1.	Дополнительные сведения об использовании земельного участка	Земельный участок расположен в границах территории общего пользования
8.	Кадастровый или иной государственный учетный номер (инвентарный) здания, сооружения, объекта незавершенного строительства, расположенного на земельном участке	47:14:0000000:21908
9.	Сведения о земельных участках (землях общего пользования, территории общего пользования), посредством которых обеспечивается доступ	-
10.	Иные сведения	-
4. Пояснения к сведениям об уточняемом земельном участке с кадастровым номером 47:14:1256001:25 :		
1.	-	

Сведения об уточняемых земельных участках

1. Сведения о характерных точках границы уточняемого земельного участка с кадастровым номером 47:14:1256001:1 :

Система координат МСК-47, зона 2					Зона № 2		
Обозначение характерных точек границ	Координаты, м				Метод определения координат	Формулы, примененные для расчета средней квадратической погрешности определения координат характерных точек границ (Mt), с подставленными в такие формулы значениями и итоговые (вычисленные) значения Mt, м	Описание закрепления точки
	содержатся в Едином государственном реестре недвижимости		определены в результате выполнения комплексных кадастровых работ				
	X	Y	X	Y			
1	2	3	4	5	6	7	8
						-	
68	-	-	415706.50	2189327.90	Картометрический метод	Mt = 2.5	Закрепление отсутствует
нЗУ	-	-	415744.21	2189340.24	Картометрический метод	Mt = 2.5	Закрепление отсутствует
35	-	-	415736.59	2189368.64	Картометрический метод	Mt = 2.5	Закрепление отсутствует
38	-	-	415729.17	2189366.34	Картометрический метод	Mt = 2.5	Закрепление отсутствует
19	-	-	415698.62	2189356.82	Картометрический метод	Mt = 2.5	Закрепление отсутствует
68	-	-	415706.50	2189327.90	Картометрический метод	Mt = 2.5	Закрепление отсутствует

2. Сведения о частях границ уточняемого земельного участка с кадастровым номером 47:14:1256001:1 :

Обозначение части границ		Горизонтальное проложение (S), м	Описание прохождения части границ	Сведения о согласовании местоположения границ (согласовано/спорное)
от т.	до т.			
1	2	3	4	5
68	нЗУ	39.68	-	-
нЗУ	35	29.40	-	-
35	38	7.77	-	-
38	19	32.00	-	-
19	68	29.97	-	-

3. Сведения о характеристиках уточняемого земельного участка с кадастровым номером 47:14:1256001:1 :

№ п/п	Наименование характеристики земельного участка	Значение характеристики
1	2	3
1.	Адрес земельного участка	Российская Федерация, Ленинградская область, район Ломоносовский, СНТ "Луч" 2-й Западный проезд, участок 6
1.1.	Сведения о местоположении земельного участка (при отсутствии адреса) в структурированном в соответствии с федеральной информационной адресной системой виде	-
1.2.	Дополнительные сведения о местоположении земельного участка	-
2.	Площадь земельного участка ± величина погрешности определения (вычисления) площади (P ± ΔP), м2	1178 ± 300

3. Сведения о характеристиках уточняемого земельного участка с кадастровым номером 47:14:1256001:1 :

№ п/п	Наименование характеристики земельного участка	Значение характеристики
1	2	3
3.	Формула, примененная для вычисления предельной погрешности определения площади земельного участка, с подставленными значениями и итоговые (вычисленные) значения (ΔP), м ²	$\Delta P=3.5 * M_t * \sqrt{P}=3.5 * 2,5 * \sqrt{1178}=300$
4.	Площадь земельного участка согласно сведениям Единого государственного реестра недвижимости (Ркад), м ²	-
5.	Оценка расхождения Р и Ркад (Р - Ркад), м ²	-
6.	Предельные минимальный и максимальный размеры земельного участка (Рмин и Рмакс), м ²	400 1500
7.	Вид (виды) разрешенного использования	Ведение садоводства (Для ведения гражданами садоводства и огородничества)
7.1.	Дополнительные сведения об использовании земельного участка	Земельный участок расположен в границах территории общего пользования
8.	Кадастровый или иной государственный учетный номер (инвентарный) здания, сооружения, объекта незавершенного строительства, расположенного на земельном участке	47:14:0000000:22176
9.	Сведения о земельных участках (землях общего пользования, территории общего пользования), посредством которых обеспечивается доступ	-
10.	Иные сведения	-

4. Пояснения к сведениям об уточняемом земельном участке с кадастровым номером 47:14:1256001:1 :

1.	-
----	---

Сведения об уточняемых земельных участках

1. Сведения о характерных точках границы уточняемого земельного участка с кадастровым номером 47:14:0000000:39375 :

Система координат МСК-47, зона 2					Зона № 2		
Обозначение характерных точек границ	Координаты, м				Метод определения координат	Формулы, примененные для расчета средней квадратической погрешности определения координат характерных точек границ (Mt), с подставленными в такие формулы значениями и итоговые (вычисленные) значения Mt, м	Описание закрепления точки
	содержатся в Едином государственном реестре недвижимости		определены в результате выполнения комплексных кадастровых работ				
	X	Y	X	Y			
1	2	3	4	5	6	7	8
						-	
н4У	-	-	415774.19	2189397.11	Картометрический метод	Mt = 2.5	Закрепление отсутствует
100	-	-	415773.56	2189399.12	Картометрический метод	Mt = 2.5	Закрепление отсутствует
99	-	-	415770.13	2189408.62	Картометрический метод	Mt = 2.5	Закрепление отсутствует
н5У	-	-	415769.19	2189411.48	Картометрический метод	Mt = 2.5	Закрепление отсутствует
н6У	-	-	415731.67	2189398.91	Картометрический метод	Mt = 2.5	Закрепление отсутствует
н7У	-	-	415735.84	2189384.45	Картометрический метод	Mt = 2.5	Закрепление отсутствует
н4У	-	-	415774.19	2189397.11	Картометрический метод	Mt = 2.5	Закрепление отсутствует

2. Сведения о частях границ уточняемого земельного участка с кадастровым номером 47:14:0000000:39375 :

Обозначение части границ		Горизонтальное проложение (S), м	Описание прохождения части границ	Сведения о согласовании местоположения границ (согласовано/спорное)
от т.	до т.			
1	2	3	4	5
н4У	100	2.11	-	-
100	99	10.10	-	-
99	н5У	3.01	-	-
н5У	н6У	39.57	-	-
н6У	н7У	15.05	-	-
н7У	н4У	40.39	-	-

3. Сведения о характеристиках уточняемого земельного участка с кадастровым номером 47:14:0000000:39375 :

№ п/п	Наименование характеристики земельного участка	Значение характеристики
1	2	3
1.	Адрес земельного участка	Российская Федерация, Ленинградская область, район Ломоносовский, Садоводческое товарищество "Луч", 2-й Западный проезд, уч. 9
1.1.	Сведения о местоположении земельного участка (при отсутствии адреса) в структурированном в соответствии с федеральной информационной адресной системой виде	-

3. Сведения о характеристиках уточняемого земельного участка с кадастровым номером 47:14:0000000:39375 :		
№ п/п	Наименование характеристики земельного участка	Значение характеристики
1	2	3
1.2.	Дополнительные сведения о местоположении земельного участка	-
2.	Площадь земельного участка \pm величина погрешности определения (вычисления) площади ($P \pm \Delta P$), м ²	605 \pm 215
3.	Формула, примененная для вычисления предельной погрешности определения площади земельного участка, с подставленными значениями и итоговые (вычисленные) значения (ΔP), м ²	$\Delta P = 3.5 * M_t * \sqrt{P} = 3.5 * 2,5 * \sqrt{605} = 215$
4.	Площадь земельного участка согласно сведениям Единого государственного реестра недвижимости ($P_{\text{кад}}$), м ²	-
5.	Оценка расхождения P и $P_{\text{кад}}$ ($P - P_{\text{кад}}$), м ²	-
6.	Предельные минимальный и максимальный размеры земельного участка ($P_{\text{мин}}$ и $P_{\text{макс}}$), м ²	400 1500
7.	Вид (виды) разрешенного использования	Ведение садоводства (Для ведения гражданами садоводства и огородничества)
7.1.	Дополнительные сведения об использовании земельного участка	Земельный участок расположен в границах территории общего пользования
8.	Кадастровый или иной государственный учетный номер (инвентарный) здания, сооружения, объекта незавершенного строительства, расположенного на земельном участке	-
9.	Сведения о земельных участках (землях общего пользования, территории общего пользования), посредством которых обеспечивается доступ	-
10.	Иные сведения	-
4. Пояснения к сведениям об уточняемом земельном участке с кадастровым номером 47:14:0000000:39375 :		
1.	-	

Сведения об уточняемых земельных участках

1. Сведения о характерных точках границы уточняемого земельного участка с кадастровым номером 47:14:1256001:18 :

Система координат МСК-47, зона 2					Зона № 2		
Обозначение характерных точек границ	Координаты, м				Метод определения координат	Формулы, примененные для расчета средней квадратической погрешности определения координат характерных точек границ (Mt), с подставленными в такие формулы значениями и итоговые (вычисленные) значения Mt, м	Описание закрепления точки
	содержатся в Едином государственном реестре недвижимости		определены в результате выполнения комплексных кадастровых работ				
	X	Y	X	Y			
1	2	3	4	5	6	7	8
						-	
н6У	-	-	415731.67	2189398.91	Картометрический метод	Mt = 2.5	Закрепление отсутствует
н5У	-	-	415769.19	2189411.48	Картометрический метод	Mt = 2.5	Закрепление отсутствует
90	-	-	415760.49	2189437.42	Картометрический метод	Mt = 2.5	Закрепление отсутствует
н8У	-	-	415760.17	2189438.78	Картометрический метод	Mt = 2.5	Закрепление отсутствует
н9У	-	-	415722.89	2189426.72	Картометрический метод	Mt = 2.5	Закрепление отсутствует
н6У	-	-	415731.67	2189398.91	Картометрический метод	Mt = 2.5	Закрепление отсутствует

2. Сведения о частях границ уточняемого земельного участка с кадастровым номером 47:14:1256001:18 :

Обозначение части границ		Горизонтальное проложение (S), м	Описание прохождения части границ	Сведения о согласовании местоположения границ (согласовано/спорное)
от т.	до т.			
1	2	3	4	5
н6У	н5У	39.57	-	-
н5У	90	27.36	-	-
90	н8У	1.40	-	-
н8У	н9У	39.18	-	-
н9У	н6У	29.16	-	-

3. Сведения о характеристиках уточняемого земельного участка с кадастровым номером 47:14:1256001:18 :

№ п/п	Наименование характеристики земельного участка	Значение характеристики
1	2	3
1.	Адрес земельного участка	Российская Федерация, Ленинградская область, район Ломоносовский, СНТ "Луч" 2-й Западный проезд, участок 10
1.1.	Сведения о местоположении земельного участка (при отсутствии адреса) в структурированном в соответствии с федеральной информационной адресной системой виде	-
1.2.	Дополнительные сведения о местоположении земельного участка	-
2.	Площадь земельного участка ± величина погрешности определения (вычисления) площади (P ± ΔP), м2	1138 ± 295

3. Сведения о характеристиках уточняемого земельного участка с кадастровым номером 47:14:1256001:18 :

№ п/п	Наименование характеристики земельного участка	Значение характеристики
1	2	3
3.	Формула, примененная для вычисления предельной погрешности определения площади земельного участка, с подставленными значениями и итоговые (вычисленные) значения (ΔP), м ²	$\Delta P=3.5 * M_t * \sqrt{P}=3.5 * 2,5 * \sqrt{1138}=295$
4.	Площадь земельного участка согласно сведениям Единого государственного реестра недвижимости (Ркад), м ²	-
5.	Оценка расхождения Р и Ркад (Р - Ркад), м ²	-
6.	Предельные минимальный и максимальный размеры земельного участка (Рмин и Рмакс), м ²	400 1500
7.	Вид (виды) разрешенного использования	Ведение садоводства (Для ведения гражданами садоводства и огородничества)
7.1.	Дополнительные сведения об использовании земельного участка	Земельный участок расположен в границах территории общего пользования
8.	Кадастровый или иной государственный учетный номер (инвентарный) здания, сооружения, объекта незавершенного строительства, расположенного на земельном участке	47:14:0000000:26822
9.	Сведения о земельных участках (землях общего пользования, территории общего пользования), посредством которых обеспечивается доступ	-
10.	Иные сведения	-

4. Пояснения к сведениям об уточняемом земельном участке с кадастровым номером 47:14:1256001:18 :

1.	-
----	---

Сведения об уточняемых земельных участках

1. Сведения о характерных точках границы уточняемого земельного участка с кадастровым номером 47:14:1256001:19 :

Система координат МСК-47, зона 2					Зона № 2		
Обозначение характерных точек границ	Координаты, м				Метод определения координат	Формулы, примененные для расчета средней квадратической погрешности определения координат характерных точек границ (Mt), с подставленными в такие формулы значениями и итоговые (вычисленные) значения Mt, м	Описание закрепления точки
	содержатся в Едином государственном реестре недвижимости		определены в результате выполнения комплексных кадастровых работ				
	X	Y	X	Y			
1	2	3	4	5	6	7	8
						-	
106	-	-	415861.60	2189408.11	Картометрический метод	$Mt = 2.5$	Закрепление отсутствует
115	-	-	415858.60	2189417.75	Картометрический метод	$Mt = 2.5$	Закрепление отсутствует
150	-	-	415838.49	2189412.54	Картометрический метод	$Mt = 2.5$	Закрепление отсутствует
149	-	-	415836.05	2189421.91	Картометрический метод	$Mt = 2.5$	Закрепление отсутствует
148	-	-	415816.81	2189416.58	Картометрический метод	$Mt = 2.5$	Закрепление отсутствует
107	-	-	415823.96	2189396.36	Картометрический метод	$Mt = 2.5$	Закрепление отсутствует
106	-	-	415861.60	2189408.11	Картометрический метод	$Mt = 2.5$	Закрепление отсутствует

2. Сведения о частях границ уточняемого земельного участка с кадастровым номером 47:14:1256001:19 :

Обозначение части границ		Горизонтальное проложение (S), м	Описание прохождения части границ	Сведения о согласовании местоположения границ (согласовано/спорное)
от т.	до т.			
1	2	3	4	5
106	115	10.10	-	-
115	150	20.77	-	-
150	149	9.68	-	-
149	148	19.96	-	-
148	107	21.45	-	-
107	106	39.43	-	-

3. Сведения о характеристиках уточняемого земельного участка с кадастровым номером 47:14:1256001:19 :

№ п/п	Наименование характеристики земельного участка	Значение характеристики
1	2	3
1.	Адрес земельного участка	Российская Федерация, Ленинградская область, район Ломоносовский, СНТ "Луч" 3-й Западный проезд, участок 19
1.1.	Сведения о местоположении земельного участка (при отсутствии адреса) в структурированном в соответствии с федеральной информационной адресной системой виде	-

3. Сведения о характеристиках уточняемого земельного участка с кадастровым номером 47:14:1256001:19 :		
№ п/п	Наименование характеристики земельного участка	Значение характеристики
1	2	3
1.2.	Дополнительные сведения о местоположении земельного участка	-
2.	Площадь земельного участка ± величина погрешности определения (вычисления) площади ($P \pm \Delta P$), м2	625 ± 219
3.	Формула, примененная для вычисления предельной погрешности определения площади земельного участка, с подставленными значениями и итоговые (вычисленные) значения (ΔP), м2	$\Delta P = 3.5 * M_t * \sqrt{P} = 3.5 * 2,5 * \sqrt{625} = 219$
4.	Площадь земельного участка согласно сведениям Единого государственного реестра недвижимости ($R_{\text{кад}}$), м2	-
5.	Оценка расхождения P и $R_{\text{кад}}$ ($P - R_{\text{кад}}$), м2	-
6.	Предельные минимальный и максимальный размеры земельного участка ($R_{\text{мин}}$ и $R_{\text{макс}}$), м2	400 1500
7.	Вид (виды) разрешенного использования	Ведение садоводства (Для ведения гражданами садоводства и огородничества)
7.1.	Дополнительные сведения об использовании земельного участка	Земельный участок расположен в границах территории общего пользования
8.	Кадастровый или иной государственный учетный номер (инвентарный) здания, сооружения, объекта незавершенного строительства, расположенного на земельном участке	47:14:0000000:24898
9.	Сведения о земельных участках (землях общего пользования, территории общего пользования), посредством которых обеспечивается доступ	-
10.	Иные сведения	-
4. Пояснения к сведениям об уточняемом земельном участке с кадастровым номером 47:14:1256001:19 :		
1.	-	

Сведения об уточняемых земельных участках

1. Сведения о характерных точках границы уточняемого земельного участка с кадастровым номером 47:14:1256001:28 :

Система координат МСК-47, зона 2

Зона № 2

Обозначение характерных точек границ	Координаты, м				Метод определения координат	Формулы, примененные для расчета средней квадратической погрешности определения координат характерных точек границ (Mt), с подставленными в такие формулы значениями и итоговые (вычисленные) значения Mt, м	Описание закрепления точки
	содержатся в Едином государственном реестре недвижимости		определены в результате выполнения комплексных кадастровых работ				
	X	Y	X	Y			
1	2	3	4	5	6	7	8
						-	
н10У	-	-	415701.99	2189388.54	Картометрический метод	$Mt = 2.5$	Закрепление отсутствует
37	-	-	415704.06	2189389.07	Картометрический метод	$Mt = 2.5$	Закрепление отсутствует
36	-	-	415727.75	2189398.06	Картометрический метод	$Mt = 2.5$	Закрепление отсутствует
69	-	-	415719.31	2189422.59	Картометрический метод	$Mt = 2.5$	Закрепление отсутствует
75	-	-	415704.17	2189416.19	Картометрический метод	$Mt = 2.5$	Закрепление отсутствует
74	-	-	415697.59	2189412.91	Картометрический метод	$Mt = 2.5$	Закрепление отсутствует
73	-	-	415695.89	2189411.95	Картометрический метод	$Mt = 2.5$	Закрепление отсутствует
72	-	-	415692.42	2189409.83	Картометрический метод	$Mt = 2.5$	Закрепление отсутствует
н10У	-	-	415701.99	2189388.54	Картометрический метод	$Mt = 2.5$	Закрепление отсутствует

2. Сведения о частях границ уточняемого земельного участка с кадастровым номером 47:14:1256001:28 :

Обозначение части границ		Горизонтальное проложение (S), м	Описание прохождения части границ	Сведения о согласовании местоположения границ (согласовано/спорное)
от т.	до т.			
1	2	3	4	5
н10У	37	2.14	-	-
37	36	25.34	-	-
36	69	25.94	-	-
69	75	16.44	-	-
75	74	7.35	-	-
74	73	1.95	-	-
73	72	4.07	-	-
72	н10У	23.34	-	-

3. Сведения о характеристиках уточняемого земельного участка с кадастровым номером 47:14:1256001:28 :		
№ п/п	Наименование характеристики земельного участка	Значение характеристики
1	2	3
1.	Адрес земельного участка	Российская Федерация, Ленинградская область, район Ломоносовский, СНТ "Луч", 2-й Западный проезд, уч.№4
1.1.	Сведения о местоположении земельного участка (при отсутствии адреса) в структурированном в соответствии с федеральной информационной адресной системой виде	-
1.2.	Дополнительные сведения о местоположении земельного участка	-
2.	Площадь земельного участка \pm величина погрешности определения (вычисления) площади ($P \pm \Delta P$), м ²	719 \pm 235
3.	Формула, примененная для вычисления предельной погрешности определения площади земельного участка, с подставленными значениями и итоговые (вычисленные) значения (ΔP), м ²	$\Delta P = 3.5 * M_t * \sqrt{P} = 3.5 * 2,5 * \sqrt{719} = 235$
4.	Площадь земельного участка согласно сведениям Единого государственного реестра недвижимости ($P_{\text{кад}}$), м ²	-
5.	Оценка расхождения P и $P_{\text{кад}}$ ($P - P_{\text{кад}}$), м ²	-
6.	Предельные минимальный и максимальный размеры земельного участка ($P_{\text{мин}}$ и $P_{\text{макс}}$), м ²	400 1500
7.	Вид (виды) разрешенного использования	Ведение садоводства (Для ведения гражданами садоводства и огородничества)
7.1.	Дополнительные сведения об использовании земельного участка	Земельный участок расположен в границах территории общего пользования
8.	Кадастровый или иной государственный учетный номер (инвентарный) здания, сооружения, объекта незавершенного строительства, расположенного на земельном участке	-
9.	Сведения о земельных участках (землях общего пользования, территории общего пользования), посредством которых обеспечивается доступ	-
10.	Иные сведения	-
4. Пояснения к сведениям об уточняемом земельном участке с кадастровым номером 47:14:1256001:28 :		
1.	-	

Сведения об уточняемых земельных участках

1. Сведения о характерных точках границы уточняемого земельного участка с кадастровым номером 47:14:1256001:50 :

Система координат МСК-47, зона 2					Зона № 2		
Обозначение характерных точек границ	Координаты, м				Метод определения координат	Формулы, примененные для расчета средней квадратической погрешности определения координат характерных точек границ (Mt), с подставленными в такие формулы значениями и итоговые (вычисленные) значения Mt, м	Описание закрепления точки
	содержатся в Едином государственном реестре недвижимости		определены в результате выполнения комплексных кадастровых работ				
	X	Y	X	Y			
1	2	3	4	5	6	7	8
						-	
153	-	-	415844.07	2189465.51	Картометрический метод	$Mt = 2.5$	Закрепление отсутствует
26	-	-	415834.23	2189494.16	Картометрический метод	$Mt = 2.5$	Закрепление отсутствует
н11У	-	-	415798.54	2189481.20	Картометрический метод	$Mt = 2.5$	Закрепление отсутствует
154	-	-	415806.95	2189454.64	Картометрический метод	$Mt = 2.5$	Закрепление отсутствует
153	-	-	415844.07	2189465.51	Картометрический метод	$Mt = 2.5$	Закрепление отсутствует

2. Сведения о частях границ уточняемого земельного участка с кадастровым номером 47:14:1256001:50 :

Обозначение части границ		Горизонтальное проложение (S), м	Описание прохождения части границ	Сведения о согласовании местоположения границ (согласовано/спорное)
от т.	до т.			
1	2	3	4	5
153	26	30.29	-	-
26	н11У	37.97	-	-
н11У	154	27.86	-	-
154	153	38.68	-	-

3. Сведения о характеристиках уточняемого земельного участка с кадастровым номером 47:14:1256001:50 :

№ п/п	Наименование характеристики земельного участка	Значение характеристики
1	2	3
1.	Адрес земельного участка	Российская Федерация, Ленинградская область, район Ломоносовский, СНТ "Луч", участок № 21
1.1.	Сведения о местоположении земельного участка (при отсутствии адреса) в структурированном в соответствии с федеральной информационной адресной системой виде	-
1.2.	Дополнительные сведения о местоположении земельного участка	-
2.	Площадь земельного участка ± величина погрешности определения (вычисления) площади ($P \pm \Delta P$), м ²	1114 ± 292

3. Сведения о характеристиках уточняемого земельного участка с кадастровым номером 47:14:1256001:50 :

№ п/п	Наименование характеристики земельного участка	Значение характеристики
1	2	3
3.	Формула, примененная для вычисления предельной погрешности определения площади земельного участка, с подставленными значениями и итоговые (вычисленные) значения (ΔP), м ²	$\Delta P=3.5 \cdot M_t \cdot \sqrt{P}=3.5 \cdot 2,5 \cdot \sqrt{1114}=292$
4.	Площадь земельного участка согласно сведениям Единого государственного реестра недвижимости (Ркад), м ²	-
5.	Оценка расхождения Р и Ркад (Р - Ркад), м ²	-
6.	Предельные минимальный и максимальный размеры земельного участка (Рмин и Рмакс), м ²	400 1500
7.	Вид (виды) разрешенного использования	Ведение садоводства (Для ведения гражданами садоводства и огородничества)
7.1.	Дополнительные сведения об использовании земельного участка	Земельный участок расположен в границах территории общего пользования
8.	Кадастровый или иной государственный учетный номер (инвентарный) здания, сооружения, объекта незавершенного строительства, расположенного на земельном участке	47:14:1256001:78
9.	Сведения о земельных участках (землях общего пользования, территории общего пользования), посредством которых обеспечивается доступ	-
10.	Иные сведения	-

4. Пояснения к сведениям об уточняемом земельном участке с кадастровым номером 47:14:1256001:50 :

1.	-

Сведения об уточняемых земельных участках

1. Сведения о характерных точках границы уточняемого земельного участка с кадастровым номером 47:14:1256001:4 :

Система координат МСК-47, зона 2					Зона № 2		
Обозначение характерных точек границ	Координаты, м				Метод определения координат	Формулы, примененные для расчета средней квадратической погрешности определения координат характерных точек границ (Mt), с подставленными в такие формулы значениями и итоговые (вычисленные) значения Mt, м	Описание закрепления точки
	содержатся в Едином государственном реестре недвижимости		определены в результате выполнения комплексных работ кадастровых работ				
	X	Y	X	Y			
1	2	3	4	5	6	7	8
						-	
н11У	-	-	415798.54	2189481.20	Картометрический метод	$Mt = 2.5$	Закрепление отсутствует
26	-	-	415834.23	2189494.16	Картометрический метод	$Mt = 2.5$	Закрепление отсутствует
25	-	-	415824.47	2189522.59	Картометрический метод	$Mt = 2.5$	Закрепление отсутствует
64	-	-	415788.41	2189509.94	Картометрический метод	$Mt = 2.5$	Закрепление отсутствует
н11У	-	-	415798.54	2189481.20	Картометрический метод	$Mt = 2.5$	Закрепление отсутствует

2. Сведения о частях границ уточняемого земельного участка с кадастровым номером 47:14:1256001:4 :

Обозначение части границ		Горизонтальное проложение (S), м	Описание прохождения части границ	Сведения о согласовании местоположения границ (согласовано/спорное)
от т.	до т.			
1	2	3	4	5
н11У	26	37.97	-	-
26	25	30.06	-	-
25	64	38.21	-	-
64	н11У	30.47	-	-

3. Сведения о характеристиках уточняемого земельного участка с кадастровым номером 47:14:1256001:4 :

№ п/п	Наименование характеристики земельного участка	Значение характеристики
1	2	3
1.	Адрес земельного участка	Российская Федерация, Ленинградская область, район Ломоносовский, СНТ "Луч" 3-й Западный проезд, участок 22
1.1.	Сведения о местоположении земельного участка (при отсутствии адреса) в структурированном в соответствии с федеральной информационной адресной системой виде	-
1.2.	Дополнительные сведения о местоположении земельного участка	-
2.	Площадь земельного участка ± величина погрешности определения (вычисления) площади ($P \pm \Delta P$), м ²	1153 ± 297

3. Сведения о характеристиках уточняемого земельного участка с кадастровым номером 47:14:1256001:4 :

№ п/п	Наименование характеристики земельного участка	Значение характеристики
1	2	3
3.	Формула, примененная для вычисления предельной погрешности определения площади земельного участка, с подставленными значениями и итоговые (вычисленные) значения (ΔP), м ²	$\Delta P=3.5 * M_t * \sqrt{P}=3.5 * 2,5 * \sqrt{1153}=297$
4.	Площадь земельного участка согласно сведениям Единого государственного реестра недвижимости (Ркад), м ²	-
5.	Оценка расхождения Р и Ркад (Р - Ркад), м ²	-
6.	Предельные минимальный и максимальный размеры земельного участка (Рмин и Рмакс), м ²	400 1500
7.	Вид (виды) разрешенного использования	Ведение садоводства (Для ведения гражданами садоводства и огородничества)
7.1.	Дополнительные сведения об использовании земельного участка	Земельный участок расположен в границах территории общего пользования
8.	Кадастровый или иной государственный учетный номер (инвентарный) здания, сооружения, объекта незавершенного строительства, расположенного на земельном участке	47:14:0000000:22191
9.	Сведения о земельных участках (землях общего пользования, территории общего пользования), посредством которых обеспечивается доступ	-
10.	Иные сведения	-

4. Пояснения к сведениям об уточняемом земельном участке с кадастровым номером 47:14:1256001:4 :

1.	-
----	---

Сведения об уточняемых земельных участках

1. Сведения о характерных точках границы уточняемого земельного участка с кадастровым номером 47:14:1256001:61 :

Система координат МСК-47, зона 2					Зона № 2		
Обозначение характерных точек границ	Координаты, м				Метод определения координат	Формулы, примененные для расчета средней квадратической погрешности определения координат характерных точек границ (Mt), с подставленными в такие формулы значениями и итоговые (вычисленные) значения Mt, м	Описание закрепления точки
	содержатся в Едином государственном реестре недвижимости		определены в результате выполнения комплексных кадастровых работ				
	X	Y	X	Y			
1	2	3	4	5	6	7	8
						-	
н12У	-	-	415915.24	2189583.91	Картометрический метод	Mt = 2.5	Закрепление отсутствует
н13У	-	-	415935.34	2189590.31	Картометрический метод	Mt = 2.5	Закрепление отсутствует
н14У	-	-	415925.98	2189617.62	Картометрический метод	Mt = 2.5	Закрепление отсутствует
н15У	-	-	415906.93	2189612.91	Картометрический метод	Mt = 2.5	Закрепление отсутствует
н12У	-	-	415915.24	2189583.91	Картометрический метод	Mt = 2.5	Закрепление отсутствует

2. Сведения о частях границ уточняемого земельного участка с кадастровым номером 47:14:1256001:61 :

Обозначение части границ		Горизонтальное проложение (S), м	Описание прохождения части границ	Сведения о согласовании местоположения границ (согласовано/спорное)
от т.	до т.			
1	2	3	4	5
н12У	н13У	21.09	-	-
н13У	н14У	28.87	-	-
н14У	н15У	19.62	-	-
н15У	н12У	30.17	-	-

3. Сведения о характеристиках уточняемого земельного участка с кадастровым номером 47:14:1256001:61 :

№ п/п	Наименование характеристики земельного участка	Значение характеристики
1	2	3
1.	Адрес земельного участка	Российская Федерация, Ленинградская область, район Ломоносовский, СНТ «Луч», 5-й Западный проезд, уч. 42
1.1.	Сведения о местоположении земельного участка (при отсутствии адреса) в структурированном в соответствии с федеральной информационной адресной системой виде	-
1.2.	Дополнительные сведения о местоположении земельного участка	-
2.	Площадь земельного участка ± величина погрешности определения (вычисления) площади (P ± ΔP), м ²	600 ± 214

3. Сведения о характеристиках уточняемого земельного участка с кадастровым номером 47:14:1256001:61 :

№ п/п	Наименование характеристики земельного участка	Значение характеристики
1	2	3
3.	Формула, примененная для вычисления предельной погрешности определения площади земельного участка, с подставленными значениями и итоговые (вычисленные) значения (ΔP), м ²	$\Delta P = 3.5 * M_t * \sqrt{P} = 3.5 * 2,5 * \sqrt{600} = 214$
4.	Площадь земельного участка согласно сведениям Единого государственного реестра недвижимости (Ркад), м ²	-
5.	Оценка расхождения Р и Ркад (Р - Ркад), м ²	-
6.	Предельные минимальный и максимальный размеры земельного участка (Рмин и Рмакс), м ²	400 1500
7.	Вид (виды) разрешенного использования	Ведение садоводства (Для ведения гражданами садоводства и огородничества)
7.1.	Дополнительные сведения об использовании земельного участка	Земельный участок расположен в границах территории общего пользования
8.	Кадастровый или иной государственный учетный номер (инвентарный) здания, сооружения, объекта незавершенного строительства, расположенного на земельном участке	47:14:1256001:85
9.	Сведения о земельных участках (землях общего пользования, территории общего пользования), посредством которых обеспечивается доступ	-
10.	Иные сведения	-

4. Пояснения к сведениям об уточняемом земельном участке с кадастровым номером 47:14:1256001:61 :

1.	-
----	---

Сведения об уточняемых земельных участках

1. Сведения о характерных точках границы уточняемого земельного участка с кадастровым номером 47:14:1256001:88 :

Система координат МСК-47, зона 2

Зона № 2

Обозначение характерных точек границ	Координаты, м				Метод определения координат	Формулы, примененные для расчета средней квадратической погрешности определения координат характерных точек границ (Mt), с подставленными в такие формулы значениями и итоговые (вычисленные) значения Mt, м	Описание закрепления точки
	содержатся в Едином государственном реестре недвижимости		определены в результате выполнения комплексных кадастровых работ				
	X	Y	X	Y			
1	2	3	4	5	6	7	8
						-	
57	-	-	415896.50	2189577.28	Картометрический метод	$Mt = 2.5$	Закрепление отсутствует
н12У	-	-	415915.24	2189583.91	Картометрический метод	$Mt = 2.5$	Закрепление отсутствует
н15У	-	-	415906.93	2189612.91	Картометрический метод	$Mt = 2.5$	Закрепление отсутствует
н16У	-	-	415900.54	2189611.30	Картометрический метод	$Mt = 2.5$	Закрепление отсутствует
н17У	-	-	415901.03	2189609.53	Картометрический метод	$Mt = 2.5$	Закрепление отсутствует
59	-	-	415887.56	2189605.22	Картометрический метод	$Mt = 2.5$	Закрепление отсутствует
58	-	-	415892.24	2189590.59	Картометрический метод	$Mt = 2.5$	Закрепление отсутствует
57	-	-	415896.50	2189577.28	Картометрический метод	$Mt = 2.5$	Закрепление отсутствует

2. Сведения о частях границ уточняемого земельного участка с кадастровым номером 47:14:1256001:88 :

Обозначение части границ		Горизонтальное проложение (S), м	Описание прохождения части границ	Сведения о согласовании местоположения границ (согласовано/спорное)
от т.	до т.			
1	2	3	4	5
57	н12У	19.88	-	-
н12У	н15У	30.17	-	-
н15У	н16У	6.59	-	-
н16У	н17У	1.84	-	-
н17У	59	14.14	-	-
59	58	15.36	-	-
58	57	13.98	-	-

3. Сведения о характеристиках уточняемого земельного участка с кадастровым номером 47:14:1256001:88 :

№ п/п	Наименование характеристики земельного участка	Значение характеристики
1	2	3
1.	Адрес земельного участка	Российская Федерация, Ленинградская область, район Ломоносовский, Садоводческое товарищество "Луч", 5-й Западный проезд, уч.42-а.

3. Сведения о характеристиках уточняемого земельного участка с кадастровым номером 47:14:1256001:88 :

№ п/п	Наименование характеристики земельного участка	Значение характеристики
1	2	3
1.1.	Сведения о местоположении земельного участка (при отсутствии адреса) в структурированном в соответствии с федеральной информационной адресной системой виде	-
1.2.	Дополнительные сведения о местоположении земельного участка	-
2.	Площадь земельного участка ± величина погрешности определения (вычисления) площади ($P \pm \Delta P$), м2	600 ± 214
3.	Формула, примененная для вычисления предельной погрешности определения площади земельного участка, с подставленными значениями и итоговые (вычисленные) значения (ΔP), м2	$\Delta P = 3.5 * M_t * \sqrt{P} = 3.5 * 2,5 * \sqrt{600} = 214$
4.	Площадь земельного участка согласно сведениям Единого государственного реестра недвижимости ($P_{\text{кад}}$), м2	-
5.	Оценка расхождения P и $P_{\text{кад}}$ ($P - P_{\text{кад}}$), м2	-
6.	Предельные минимальный и максимальный размеры земельного участка ($R_{\text{мин}}$ и $R_{\text{макс}}$), м2	400 1500
7.	Вид (виды) разрешенного использования	Ведение садоводства (Для ведения гражданами садоводства и огородничества)
7.1.	Дополнительные сведения об использовании земельного участка	Земельный участок расположен в границах территории общего пользования
8.	Кадастровый или иной государственный учетный номер (инвентарный) здания, сооружения, объекта незавершенного строительства, расположенного на земельном участке	47:14:0000000:37164
9.	Сведения о земельных участках (землях общего пользования, территории общего пользования), посредством которых обеспечивается доступ	-
10.	Иные сведения	-

4. Пояснения к сведениям об уточняемом земельном участке с кадастровым номером 47:14:1256001:88 :

1.	-

Сведения об уточняемых земельных участках

1. Сведения о характерных точках границы уточняемого земельного участка с кадастровым номером 47:14:1256001:86 :

Система координат МСК-47, зона 2

Зона № 2

Обозначение характерных точек границ	Координаты, м				Метод определения координат	Формулы, примененные для расчета средней квадратической погрешности определения координат характерных точек границ (Mt), с подставленными в такие формулы значениями и итоговые (вычисленные) значения Mt, м	Описание закрепления точки
	содержатся в Едином государственном реестре недвижимости		определены в результате выполнения комплексных кадастровых работ				
	X	Y	X	Y			
1	2	3	4	5	6	7	8
						-	
59	-	-	415887.56	2189605.22	Картометрический метод	$Mt = 2.5$	Закрепление отсутствует
н17У	-	-	415901.03	2189609.53	Картометрический метод	$Mt = 2.5$	Закрепление отсутствует
н16У	-	-	415900.54	2189611.30	Картометрический метод	$Mt = 2.5$	Закрепление отсутствует
н15У	-	-	415906.93	2189612.91	Картометрический метод	$Mt = 2.5$	Закрепление отсутствует
н14У	-	-	415925.98	2189617.62	Картометрический метод	$Mt = 2.5$	Закрепление отсутствует
н18У	-	-	415915.32	2189646.93	Картометрический метод	$Mt = 2.5$	Закрепление отсутствует
124	-	-	415877.58	2189634.80	Картометрический метод	$Mt = 2.5$	Закрепление отсутствует
59	-	-	415887.56	2189605.22	Картометрический метод	$Mt = 2.5$	Закрепление отсутствует

2. Сведения о частях границ уточняемого земельного участка с кадастровым номером 47:14:1256001:86 :

Обозначение части границ		Горизонтальное проложение (S), м	Описание прохождения части границ	Сведения о согласовании местоположения границ (согласовано/спорное)
от т.	до т.			
1	2	3	4	5
59	н17У	14.14	-	-
н17У	н16У	1.84	-	-
н16У	н15У	6.59	-	-
н15У	н14У	19.62	-	-
н14У	н18У	31.19	-	-
н18У	124	39.64	-	-
124	59	31.22	-	-

3. Сведения о характеристиках уточняемого земельного участка с кадастровым номером 47:14:1256001:86 :

№ п/п	Наименование характеристики земельного участка	Значение характеристики
1	2	3
1.	Адрес земельного участка	Российская Федерация, Ленинградская область, район Ломоносовский, Садоводческое товарищество "Луч", 5-й Западный проезд, д.41.

3. Сведения о характеристиках уточняемого земельного участка с кадастровым номером 47:14:1256001:86 :

№ п/п	Наименование характеристики земельного участка	Значение характеристики
1	2	3
1.1.	Сведения о местоположении земельного участка (при отсутствии адреса) в структурированном в соответствии с федеральной информационной адресной системой виде	-
1.2.	Дополнительные сведения о местоположении земельного участка	-
2.	Площадь земельного участка ± величина погрешности определения (вычисления) площади ($P \pm \Delta P$), м2	1224 ± 306
3.	Формула, примененная для вычисления предельной погрешности определения площади земельного участка, с подставленными значениями и итоговые (вычисленные) значения (ΔP), м2	$\Delta P = 3.5 * M_t * \sqrt{P} = 3.5 * 2,5 * \sqrt{1224} = 306$
4.	Площадь земельного участка согласно сведениям Единого государственного реестра недвижимости ($P_{\text{кад}}$), м2	-
5.	Оценка расхождения P и $P_{\text{кад}}$ ($P - P_{\text{кад}}$), м2	-
6.	Предельные минимальный и максимальный размеры земельного участка ($R_{\text{мин}}$ и $R_{\text{макс}}$), м2	400 1500
7.	Вид (виды) разрешенного использования	Ведение садоводства (Для ведения гражданами садоводства и огородничества)
7.1.	Дополнительные сведения об использовании земельного участка	Земельный участок расположен в границах территории общего пользования
8.	Кадастровый или иной государственный учетный номер (инвентарный) здания, сооружения, объекта незавершенного строительства, расположенного на земельном участке	47:14:0000000:37122
9.	Сведения о земельных участках (землях общего пользования, территории общего пользования), посредством которых обеспечивается доступ	-
10.	Иные сведения	-

4. Пояснения к сведениям об уточняемом земельном участке с кадастровым номером 47:14:1256001:86 :

1.	-

Сведения об уточняемых земельных участках

1. Сведения о характерных точках границы уточняемого земельного участка с кадастровым номером 47:14:1256001:9 :

Система координат МСК-47, зона 2					Зона № 2		
Обозначение характерных точек границ	Координаты, м				Метод определения координат	Формулы, примененные для расчета средней квадратической погрешности определения координат характерных точек границ (Mt), с подставленными в такие формулы значениями и итоговые (вычисленные) значения Mt, м	Описание закрепления точки
	содержатся в Едином государственном реестре недвижимости		определены в результате выполнения комплексных кадастровых работ				
	X	Y	X	Y			
1	2	3	4	5	6	7	8
						-	
30	-	-	415933.76	2189463.38	Картометрический метод	$Mt = 2.5$	Закрепление отсутствует
29	-	-	415942.22	2189436.13	Картометрический метод	$Mt = 2.5$	Закрепление отсутствует
42	-	-	415961.64	2189442.13	Картометрический метод	$Mt = 2.5$	Закрепление отсутствует
41	-	-	415981.22	2189448.26	Картометрический метод	$Mt = 2.5$	Закрепление отсутствует
н19У	-	-	415972.07	2189476.31	Картометрический метод	$Mt = 2.5$	Закрепление отсутствует
30	-	-	415933.76	2189463.38	Картометрический метод	$Mt = 2.5$	Закрепление отсутствует

2. Сведения о частях границ уточняемого земельного участка с кадастровым номером 47:14:1256001:9 :

Обозначение части границ		Горизонтальное проложение (S), м	Описание прохождения части границ	Сведения о согласовании местоположения границ (согласовано/спорное)
от т.	до т.			
1	2	3	4	5
30	29	28.53	-	-
29	42	20.33	-	-
42	41	20.52	-	-
41	н19У	29.50	-	-
н19У	30	40.43	-	-

3. Сведения о характеристиках уточняемого земельного участка с кадастровым номером 47:14:1256001:9 :

№ п/п	Наименование характеристики земельного участка	Значение характеристики
1	2	3
1.	Адрес земельного участка	Российская Федерация, Ленинградская область, район Ломоносовский, СНТ "Луч" 5-й Западный проезд, участок 47
1.1.	Сведения о местоположении земельного участка (при отсутствии адреса) в структурированном в соответствии с федеральной информационной адресной системой виде	-
1.2.	Дополнительные сведения о местоположении земельного участка	-
2.	Площадь земельного участка ± величина погрешности определения (вычисления) площади ($P \pm \Delta P$), м ²	1180 ± 301

3. Сведения о характеристиках уточняемого земельного участка с кадастровым номером 47:14:1256001:9 :

№ п/п	Наименование характеристики земельного участка	Значение характеристики
1	2	3
3.	Формула, примененная для вычисления предельной погрешности определения площади земельного участка, с подставленными значениями и итоговые (вычисленные) значения (ΔP), м ²	$\Delta P=3.5 * M_t * \sqrt{P}=3.5 * 2,5 * \sqrt{1180}=301$
4.	Площадь земельного участка согласно сведениям Единого государственного реестра недвижимости (Ркад), м ²	-
5.	Оценка расхождения Р и Ркад (Р - Ркад), м ²	-
6.	Предельные минимальный и максимальный размеры земельного участка (Рмин и Рмакс), м ²	400 1500
7.	Вид (виды) разрешенного использования	Ведение садоводства (Для ведения гражданами садоводства и огородничества)
7.1.	Дополнительные сведения об использовании земельного участка	Земельный участок расположен в границах территории общего пользования
8.	Кадастровый или иной государственный учетный номер (инвентарный) здания, сооружения, объекта незавершенного строительства, расположенного на земельном участке	47:14:0000000:23958
9.	Сведения о земельных участках (землях общего пользования, территории общего пользования), посредством которых обеспечивается доступ	-
10.	Иные сведения	-

4. Пояснения к сведениям об уточняемом земельном участке с кадастровым номером 47:14:1256001:9 :

1.	-
----	---

Сведения об уточняемых земельных участках

1. Сведения о характерных точках границы уточняемого земельного участка с кадастровым номером 47:14:1256001:29 :

Система координат МСК-47, зона 2					Зона № 2		
Обозначение характерных точек границ	Координаты, м				Метод определения координат	Формулы, примененные для расчета средней квадратической погрешности определения координат характерных точек границ (Mt), с подставленными в такие формулы значениями и итоговые (вычисленные) значения Mt, м	Описание закрепления точки
	содержатся в Едином государственном реестре недвижимости		определены в результате выполнения комплексных кадастровых работ				
	X	Y	X	Y			
1	2	3	4	5	6	7	8
						-	
20	-	-	415689.04	2189385.25	Картометрический метод	Mt = 2.5	Закрепление отсутствует
н20У	-	-	415692.78	2189386.20	Картометрический метод	Mt = 2.5	Закрепление отсутствует
н21У	-	-	415682.00	2189415.76	Картометрический метод	Mt = 2.5	Закрепление отсутствует
н22У	-	-	415677.62	2189421.90	Картометрический метод	Mt = 2.5	Закрепление отсутствует
н23У	-	-	415648.43	2189374.45	Картометрический метод	Mt = 2.5	Закрепление отсутствует
21	-	-	415651.13	2189372.47	Картометрический метод	Mt = 2.5	Закрепление отсутствует
20	-	-	415689.04	2189385.25	Картометрический метод	Mt = 2.5	Закрепление отсутствует

2. Сведения о частях границ уточняемого земельного участка с кадастровым номером 47:14:1256001:29 :

Обозначение части границ		Горизонтальное проложение (S), м	Описание прохождения части границ	Сведения о согласовании местоположения границ (согласовано/спорное)
от т.	до т.			
1	2	3	4	5
20	н20У	3.86	-	-
н20У	н21У	31.46	-	-
н21У	н22У	7.54	-	-
н22У	н23У	55.71	-	-
н23У	21	3.35	-	-
21	20	40.01	-	-

3. Сведения о характеристиках уточняемого земельного участка с кадастровым номером 47:14:1256001:29 :

№ п/п	Наименование характеристики земельного участка	Значение характеристики
1	2	3
1.	Адрес земельного участка	Российская Федерация, Ленинградская область, район Ломоносовский, СНТ "Луч" 1-й Западный проезд, участок За
1.1.	Сведения о местоположении земельного участка (при отсутствии адреса) в структурированном в соответствии с федеральной информационной адресной системой виде	-

3. Сведения о характеристиках уточняемого земельного участка с кадастровым номером 47:14:1256001:29 :		
№ п/п	Наименование характеристики земельного участка	Значение характеристики
1	2	3
1.2.	Дополнительные сведения о местоположении земельного участка	-
2.	Площадь земельного участка \pm величина погрешности определения (вычисления) площади ($P \pm \Delta P$), м2	966 \pm 272
3.	Формула, примененная для вычисления предельной погрешности определения площади земельного участка, с подставленными значениями и итоговые (вычисленные) значения (ΔP), м2	$\Delta P = 3.5 * M_t * \sqrt{P} = 3.5 * 2,5 * \sqrt{966} = 272$
4.	Площадь земельного участка согласно сведениям Единого государственного реестра недвижимости ($P_{\text{кад}}$), м2	-
5.	Оценка расхождения P и $P_{\text{кад}}$ ($P - P_{\text{кад}}$), м2	-
6.	Предельные минимальный и максимальный размеры земельного участка ($P_{\text{мин}}$ и $P_{\text{макс}}$), м2	400 1500
7.	Вид (виды) разрешенного использования	Ведение садоводства (Для ведения гражданами садоводства и огородничества)
7.1.	Дополнительные сведения об использовании земельного участка	Земельный участок расположен в границах территории общего пользования
8.	Кадастровый или иной государственный учетный номер (инвентарный) здания, сооружения, объекта незавершенного строительства, расположенного на земельном участке	47:14:0000000:22530
9.	Сведения о земельных участках (землях общего пользования, территории общего пользования), посредством которых обеспечивается доступ	-
10.	Иные сведения	-
4. Пояснения к сведениям об уточняемом земельном участке с кадастровым номером 47:14:1256001:29 :		
1.	-	

Описание местоположения зданий, сооружений, объектов незавершенного строительства на земельном участке

1. Сведения о характерных точках контура объекта недвижимости с кадастровым номером : 47:14:0000000:21908 :

Система координат МСК-47, зона 2

Зона № 2

Обозначение характерных точек контура	Содержатся в Едином государственном реестре недвижимости			Определены в ходе выполнения комплексных кадастровых работ			Метод определения координат	Формулы, примененные для расчета средней квадратической погрешности определения координат характерных точек (Mt), м, с подставленными в такие формулы значениями и итоговые (вычисленные) значения Mt, м
	Координаты, м		Радиус, м	Координаты, м		Радиус, м		
	X	Y	R	X	Y	R		
1	2	3	4	5	6	7	8	9
								-
н240	-	-	-	415867.82	2189443.43	-	Картометрический метод	Mt = 2.5
н250	-	-	-	415866.43	2189448.13	-	Картометрический метод	Mt = 2.5
н260	-	-	-	415860.38	2189446.18	-	Картометрический метод	Mt = 2.5
н270	-	-	-	415861.70	2189441.53	-	Картометрический метод	Mt = 2.5
н240	-	-	-	415867.82	2189443.43	-	Картометрический метод	Mt = 2.5

2. Сведения о характеристиках объекта недвижимости с кадастровым номером : 47:14:0000000:21908 :

№ п/п	Наименование характеристики	Значение характеристики
1	2	3
1.	Вид объекта недвижимости	здание
2.	Ранее присвоенный государственный учетный номер (инвентарный) здания, сооружения, объекта незавершенного строительства	-
3.	Кадастровый номер земельного участка (земельных участков), в границах которого (которых) расположены здание, сооружение, объект незавершенного строительства	47:14:1256001:25
4.	Уникальный учетный номер кадастрового квартала, в границах которого расположены здание, сооружение, объект незавершенного строительства	47:14:1256001
5.	Адрес здания, сооружения, объекта незавершенного строительства	Российская Федерация, Ленинградская область, район Лодейнопольский, СНТ Луч, прзд.4-й Западный, уч.30
5.1.	Сведения о местоположении здания, сооружения, объекта незавершенного строительства (при отсутствии адреса) в структурированном в соответствии с федеральной информационной адресной системой виде	-
5.2.	Дополнительные сведения о местоположении	-
6.	Иные сведения	-

3. Пояснения к сведениям об объекте недвижимости с кадастровым номером 47:14:0000000:21908 :

1.	-
----	---

Описание местоположения зданий, сооружений, объектов незавершенного строительства на земельном участке

1. Сведения о характерных точках контура объекта недвижимости с кадастровым номером : 47:14:0000000:24409 :

Система координат МСК-47, зона 2

Зона № 2

Обозначение характерных точек контура	Содержатся в Едином государственном реестре недвижимости			Определены в ходе выполнения комплексных кадастровых работ			Метод определения координат	Формулы, примененные для расчета средней квадратической погрешности определения координат характерных точек (Mt), м, с подставленными в такие формулы значениями и итоговые (вычисленные) значения Mt, м
	Координаты, м		Радиус, м	Координаты, м		Радиус, м		
	X	Y	R	X	Y	R		
1	2	3	4	5	6	7	8	9
								-
н28О	-	-	-	415892.35	2189401.84	-	Картометрический метод	Mt = 2.5
н29О	-	-	-	415898.59	2189403.44	-	Картометрический метод	Mt = 2.5
н30О	-	-	-	415897.62	2189407.46	-	Картометрический метод	Mt = 2.5
н31О	-	-	-	415891.38	2189405.91	-	Картометрический метод	Mt = 2.5
н28О	-	-	-	415892.35	2189401.84	-	Картометрический метод	Mt = 2.5

2. Сведения о характеристиках объекта недвижимости с кадастровым номером : 47:14:0000000:24409 :

№ п/п	Наименование характеристики	Значение характеристики
1	2	3
1.	Вид объекта недвижимости	здание
2.	Ранее присвоенный государственный учетный номер (инвентарный) здания, сооружения, объекта незавершенного строительства	-
3.	Кадастровый номер земельного участка (земельных участков), в границах которого (которых) расположены здание, сооружение, объект незавершенного строительства	47:14:1256001:53
4.	Уникальный учетный номер кадастрового квартала, в границах которого расположены здание, сооружение, объект незавершенного строительства	47:14:1256001
5.	Адрес здания, сооружения, объекта незавершенного строительства	Российская Федерация, Ленинградская область, район Ломоносовский, СНТ Луч, ул. 4-й Западный проезд, уч. 32
5.1.	Сведения о местоположении здания, сооружения, объекта незавершенного строительства (при отсутствии адреса) в структурированном в соответствии с федеральной информационной адресной системой виде	-
5.2.	Дополнительные сведения о местоположении	-
6.	Иные сведения	-

3. Пояснения к сведениям об объекте недвижимости с кадастровым номером 47:14:0000000:24409 :

1.	-
----	---

**Описание местоположения зданий, сооружений,
объектов незавершенного строительства на земельном участке**

1. Сведения о характерных точках контура объекта недвижимости с кадастровым номером : 47:14:0000000:25637 :

Система координат МСК-47, зона 2

Зона № 2

Обозначение характерных точек контура	Содержатся в Едином государственном реестре недвижимости			Определены в ходе выполнения комплексных кадастровых работ			Метод определения координат	Формулы, примененные для расчета средней квадратической погрешности определения координат характерных точек (Mt), м, с подставленными в такие формулы значениями и итоговые (вычисленные) значения Mt, м
	Координаты, м		Радиус, м	Координаты, м		Радиус, м		
	X	Y	R	X	Y	R		
1	2	3	4	5	6	7	8	9
								-
н320	-	-	-	415872.02	2189480.86	-	Картометрический метод	Mt = 2.5
н330	-	-	-	415869.31	2189488.47	-	Картометрический метод	Mt = 2.5
н340	-	-	-	415864.15	2189486.67	-	Картометрический метод	Mt = 2.5
н350	-	-	-	415866.85	2189478.94	-	Картометрический метод	Mt = 2.5
н320	-	-	-	415872.02	2189480.86	-	Картометрический метод	Mt = 2.5

2. Сведения о характеристиках объекта недвижимости с кадастровым номером : 47:14:0000000:25637 :

№ п/п	Наименование характеристики	Значение характеристики
1	2	3
1.	Вид объекта недвижимости	здание
2.	Ранее присвоенный государственный учетный номер (инвентарный) здания, сооружения, объекта незавершенного строительства	-
3.	Кадастровый номер земельного участка (земельных участков), в границах которого (которых) расположены здание, сооружение, объект незавершенного строительства	47:14:1256001:22
4.	Уникальный учетный номер кадастрового квартала, в границах которого расположены здание, сооружение, объект незавершенного строительства	47:14:1256001
5.	Адрес здания, сооружения, объекта незавершенного строительства	Российская Федерация, Ленинградская область, район Ломоносовский, пос.Новая Ропша, садоводческое товарищество "Луч", 4-й Западный проезд, уч.29
5.1.	Сведения о местоположении здания, сооружения, объекта незавершенного строительства (при отсутствии адреса) в структурированном в соответствии с федеральной информационной адресной системой виде	-
5.2.	Дополнительные сведения о местоположении	-
6.	Иные сведения	-

3. Пояснения к сведениям об объекте недвижимости с кадастровым номером 47:14:000000:25637 :

1.

-

**Описание местоположения зданий, сооружений,
объектов незавершенного строительства на земельном участке**

1. Сведения о характерных точках контура объекта недвижимости с кадастровым номером : 47:14:0000000:26533 :

Система координат МСК-47, зона 2

Зона № 2

Обозначение характерных точек контура	Содержатся в Едином государственном реестре недвижимости			Определены в ходе выполнения комплексных кадастровых работ			Метод определения координат	Формулы, примененные для расчета средней квадратической погрешности определения координат характерных точек (Mt), м, с подставленными в такие формулы значениями и итоговые (вычисленные) значения Mt, м
	Координаты, м		Радиус, м	Координаты, м		Радиус, м		
	X	Y	R	X	Y	R		
1	2	3	4	5	6	7	8	9
								-
н360	-	-	-	415913.51	2189438.16	-	Картометрический метод	$Mt = 2.5$
н370	-	-	-	415912.00	2189444.08	-	Картометрический метод	$Mt = 2.5$
н380	-	-	-	415903.83	2189441.70	-	Картометрический метод	$Mt = 2.5$
н390	-	-	-	415905.35	2189435.90	-	Картометрический метод	$Mt = 2.5$
н360	-	-	-	415913.51	2189438.16	-	Картометрический метод	$Mt = 2.5$

2. Сведения о характеристиках объекта недвижимости с кадастровым номером : 47:14:0000000:26533 :

№ п/п	Наименование характеристики	Значение характеристики
1	2	3
1.	Вид объекта недвижимости	здание
2.	Ранее присвоенный государственный учетный номер (инвентарный) здания, сооружения, объекта незавершенного строительства	-
3.	Кадастровый номер земельного участка (земельных участков), в границах которого (которых) расположены здание, сооружение, объект незавершенного строительства	47:14:1256001:11
4.	Уникальный учетный номер кадастрового квартала, в границах которого расположены здание, сооружение, объект незавершенного строительства	47:14:1256001
5.	Адрес здания, сооружения, объекта незавершенного строительства	Российская Федерация, Ленинградская область, район Ломоносовский, СНТ "Луч", квартал 1, 4-й Западный проезд, уч. 34
5.1.	Сведения о местоположении здания, сооружения, объекта незавершенного строительства (при отсутствии адреса) в структурированном в соответствии с федеральной информационной адресной системой виде	-
5.2.	Дополнительные сведения о местоположении	-
6.	Иные сведения	-

3. Пояснения к сведениям об объекте недвижимости с кадастровым номером 47:14:0000000:26533 :

1.	-
----	---

**Описание местоположения зданий, сооружений,
объектов незавершенного строительства на земельном участке**

1. Сведения о характерных точках контура объекта недвижимости с кадастровым номером : 47:14:1256001:74 :

Система координат МСК-47, зона 2

Зона № 2

Обозначение характерных точек контура	Содержатся в Едином государственном реестре недвижимости			Определены в ходе выполнения комплексных кадастровых работ			Метод определения координат	Формулы, примененные для расчета средней квадратической погрешности определения координат характерных точек (Mt), м, с подставленными в такие формулы значениями и итоговые (вычисленные) значения Mt, м
	Координаты, м		Радиус, м	Координаты, м		Радиус, м		
	X	Y	R	X	Y	R		
1	2	3	4	5	6	7	8	9
								-
н400	-	-	-	415826.80	2189576.77	-	Картометрический метод	Mt = 2.5
н410	-	-	-	415824.07	2189583.27	-	Картометрический метод	Mt = 2.5
н420	-	-	-	415818.13	2189580.96	-	Картометрический метод	Mt = 2.5
н430	-	-	-	415820.76	2189574.26	-	Картометрический метод	Mt = 2.5
н400	-	-	-	415826.80	2189576.77	-	Картометрический метод	Mt = 2.5

2. Сведения о характеристиках объекта недвижимости с кадастровым номером : 47:14:1256001:74 :

№ п/п	Наименование характеристики	Значение характеристики
1	2	3
1.	Вид объекта недвижимости	здание
2.	Ранее присвоенный государственный учетный номер (инвентарный) здания, сооружения, объекта незавершенного строительства	-
3.	Кадастровый номер земельного участка (земельных участков), в границах которого (которых) расположены здание, сооружение, объект незавершенного строительства	47:14:1256001:51
4.	Уникальный учетный номер кадастрового квартала, в границах которого расположены здание, сооружение, объект незавершенного строительства	47:14:1256001
5.	Адрес здания, сооружения, объекта незавершенного строительства	Российская Федерация, Ленинградская область, район Ломоносовский, СНТ Луч, ул. 4-й Западный проезд, уч. 26
5.1.	Сведения о местоположении здания, сооружения, объекта незавершенного строительства (при отсутствии адреса) в структурированном в соответствии с федеральной информационной адресной системой виде	-
5.2.	Дополнительные сведения о местоположении	-
6.	Иные сведения	-

3. Пояснения к сведениям об объекте недвижимости с кадастровым номером 47:14:1256001:74 :

1.	-
----	---

**Описание местоположения зданий, сооружений,
объектов незавершенного строительства на земельном участке**

**1. Сведения о характерных точках контура объекта недвижимости
с кадастровым номером : 47:14:1256001:75 :**

Система координат МСК-47, зона 2

Зона № 2

Обозначение характерных точек контура	Содержатся в Едином государственном реестре недвижимости			Определены в ходе выполнения комплексных кадастровых работ			Метод опреде ления коор динат	Формулы, примененные для расчета средней квадратической погрешности определения координат характерных точек (Mt), м, с подставленными в такие формулы значениями и итоговые (вычисленные) значения Mt, м
	Координаты, м		Ради ус, м	Координаты, м		Ради ус, м		
	X	Y	R	X	Y	R		
1	2	3	4	5	6	7	8	9
								-
н44О	-	-	-	415816.18	2189580.81	-	Картометричес кий метод	Mt = 2.5
н45О	-	-	-	415812.61	2189579.64	-	Картометричес кий метод	Mt = 2.5
н46О	-	-	-	415814.36	2189574.49	-	Картометричес кий метод	Mt = 2.5
н47О	-	-	-	415814.66	2189574.59	-	Картометричес кий метод	Mt = 2.5
н48О	-	-	-	415815.13	2189573.12	-	Картометричес кий метод	Mt = 2.5
н49О	-	-	-	415818.18	2189574.07	-	Картометричес кий метод	Mt = 2.5
н50О	-	-	-	415817.68	2189575.62	-	Картометричес кий метод	Mt = 2.5
н51О	-	-	-	415817.96	2189575.70	-	Картометричес кий метод	Mt = 2.5
н44О	-	-	-	415816.18	2189580.81	-	Картометричес кий метод	Mt = 2.5

**2. Сведения о характеристиках объекта недвижимости
с кадастровым номером : 47:14:1256001:75 :**

№ п/п	Наименование характеристики	Значение характеристики
1	2	3
1.	Вид объекта недвижимости	здание
2.	Ранее присвоенный государственный учетный номер (инвентарный) здания, сооружения, объекта незавершенного строительства	-
3.	Кадастровый номер земельного участка (земельных участков), в границах которого (которых) расположены здание, сооружение, объект незавершенного строительства	47:14:1256001:51
4.	Уникальный учетный номер кадастрового квартала, в границах которого расположены здание, сооружение, объект незавершенного строительства	47:14:1256001
5.	Адрес здания, сооружения, объекта незавершенного строительства	Российская Федерация, Ленинградская область, район Ломоносовский, СНТ «Луч», 4-й Западный проезд, д. 26

2. Сведения о характеристиках объекта недвижимости с кадастровым номером : 47:14:1256001:75 :

№ п/п	Наименование характеристики	Значение характеристики
1	2	3
5.1.	Сведения о местоположении здания, сооружения, объекта незавершенного строительства (при отсутствии адреса) в структурированном в соответствии с федеральной информационной адресной системой виде	-
5.2.	Дополнительные сведения о местоположении	-
6.	Иные сведения	-

3. Пояснения к сведениям об объекте недвижимости с кадастровым номером 47:14:1256001:75 :

1.	-
----	---

**Описание местоположения зданий, сооружений,
объектов незавершенного строительства на земельном участке**

1. Сведения о характерных точках контура объекта недвижимости с кадастровым номером : 47:14:0000000:22176 :

Система координат МСК-47, зона 2

Зона № 2

Обозначение характерных точек контура	Содержатся в Едином государственном реестре недвижимости			Определены в ходе выполнения комплексных кадастровых работ			Метод определения координат	Формулы, примененные для расчета средней квадратической погрешности определения координат характерных точек (Mt), м, с подставленными в такие формулы значениями и итоговые (вычисленные) значения Mt, м
	Координаты, м		Радиус, м	Координаты, м		Радиус, м		
	X	Y	R	X	Y	R		
1	2	3	4	5	6	7	8	9
								-
н520	-	-	-	415721.82	2189349.11	-	Картометрический метод	Mt = 2.5
н530	-	-	-	415730.87	2189351.55	-	Картометрический метод	Mt = 2.5
н540	-	-	-	415729.04	2189358.31	-	Картометрический метод	Mt = 2.5
н550	-	-	-	415720.08	2189355.87	-	Картометрический метод	Mt = 2.5
н520	-	-	-	415721.82	2189349.11	-	Картометрический метод	Mt = 2.5

2. Сведения о характеристиках объекта недвижимости с кадастровым номером : 47:14:0000000:22176 :

№ п/п	Наименование характеристики	Значение характеристики
1	2	3
1.	Вид объекта недвижимости	здание
2.	Ранее присвоенный государственный учетный номер (инвентарный) здания, сооружения, объекта незавершенного строительства	-
3.	Кадастровый номер земельного участка (земельных участков), в границах которого (которых) расположены здание, сооружение, объект незавершенного строительства	47:14:1256001:1
4.	Уникальный учетный номер кадастрового квартала, в границах которого расположены здание, сооружение, объект незавершенного строительства	47:14:1256001
5.	Адрес здания, сооружения, объекта незавершенного строительства	Российская Федерация, Ленинградская область, район Ломоносовский, СНТ Луч, пр.2-й Западный, квартал 1, уч.6
5.1.	Сведения о местоположении здания, сооружения, объекта незавершенного строительства (при отсутствии адреса) в структурированном в соответствии с федеральной информационной адресной системой виде	-
5.2.	Дополнительные сведения о местоположении	-
6.	Иные сведения	-

3. Пояснения к сведениям об объекте недвижимости с кадастровым номером 47:14:0000000:22176 :

1.	-
----	---

**Описание местоположения зданий, сооружений,
объектов незавершенного строительства на земельном участке**

1. Сведения о характерных точках контура объекта недвижимости с кадастровым номером : 47:14:0000000:26822 :

Система координат МСК-47, зона 2

Зона № 2

Обозначение характерных точек контура	Содержатся в Едином государственном реестре недвижимости			Определены в ходе выполнения комплексных кадастровых работ			Метод определения координат	Формулы, примененные для расчета средней квадратической погрешности определения координат характерных точек (Mt), м, с подставленными в такие формулы значениями и итоговые (вычисленные) значения Mt, м
	Координаты, м		Радиус, м	Координаты, м		Радиус, м		
	X	Y	R	X	Y	R		
1	2	3	4	5	6	7	8	9
								-
н560	-	-	-	415742.53	2189414.71	-	Картометрический метод	Mt = 2.5
н570	-	-	-	415739.65	2189423.60	-	Картометрический метод	Mt = 2.5
н580	-	-	-	415731.06	2189420.82	-	Картометрический метод	Mt = 2.5
н590	-	-	-	415734.00	2189411.78	-	Картометрический метод	Mt = 2.5
н560	-	-	-	415742.53	2189414.71	-	Картометрический метод	Mt = 2.5

2. Сведения о характеристиках объекта недвижимости с кадастровым номером : 47:14:0000000:26822 :

№ п/п	Наименование характеристики	Значение характеристики
1	2	3
1.	Вид объекта недвижимости	здание
2.	Ранее присвоенный государственный учетный номер (инвентарный) здания, сооружения, объекта незавершенного строительства	-
3.	Кадастровый номер земельного участка (земельных участков), в границах которого (которых) расположены здание, сооружение, объект незавершенного строительства	47:14:1256001:18
4.	Уникальный учетный номер кадастрового квартала, в границах которого расположены здание, сооружение, объект незавершенного строительства	47:14:1256001
5.	Адрес здания, сооружения, объекта незавершенного строительства	Российская Федерация, Ленинградская область, район Ломоносовский, Садоводческое некоммерческое товарищество "Луч", квартал 1, 2-й Западный проезд, уч.10
5.1.	Сведения о местоположении здания, сооружения, объекта незавершенного строительства (при отсутствии адреса) в структурированном в соответствии с федеральной информационной адресной системой виде	-
5.2.	Дополнительные сведения о местоположении	-
6.	Иные сведения	-

3. Пояснения к сведениям об объекте недвижимости с кадастровым номером 47:14:000000:26822 :

1.

-

**Описание местоположения зданий, сооружений,
объектов незавершенного строительства на земельном участке**

**1. Сведения о характерных точках контура объекта недвижимости
с кадастровым номером : 47:14:1256001:72 :**

Система координат МСК-47, зона 2

Зона № 2

Обозначение характерных точек контура	Содержатся в Едином государственном реестре недвижимости			Определены в ходе выполнения комплексных кадастровых работ			Метод опреде ления коор динат	Формулы, примененные для расчета средней квадратической погрешности определения координат характерных точек (Mt), м, с подставленными в такие формулы значениями и итоговые (вычисленные) значения Mt, м
	Координаты, м		Ради ус, м	Координаты, м		Ради ус, м		
	X	Y	R	X	Y	R		
1	2	3	4	5	6	7	8	9
								-
н600	-	-	-	415711.97	2189423.38	-	Картометричес кий метод	Mt = 2.5
н610	-	-	-	415708.85	2189431.74	-	Картометричес кий метод	Mt = 2.5
н620	-	-	-	415699.34	2189427.83	-	Картометричес кий метод	Mt = 2.5
н630	-	-	-	415702.61	2189419.62	-	Картометричес кий метод	Mt = 2.5
н600	-	-	-	415711.97	2189423.38	-	Картометричес кий метод	Mt = 2.5

**2. Сведения о характеристиках объекта недвижимости
с кадастровым номером : 47:14:1256001:72 :**

№ п/п	Наименование характеристики	Значение характеристики
1	2	3
1.	Вид объекта недвижимости	здание
2.	Ранее присвоенный государственный учетный номер (инвентарный) здания, сооружения, объекта незавершенного строительства	-
3.	Кадастровый номер земельного участка (земельных участков), в границах которого (которых) расположены здание, сооружение, объект незавершенного строительства	47:14:1256001:33
4.	Уникальный учетный номер кадастрового квартала, в границах которого расположены здание, сооружение, объект незавершенного строительства	47:14:1256001
5.	Адрес здания, сооружения, объекта незавершенного строительства	Российская Федерация, Ленинградская область, район Ломоносовский, Садоводческое некоммерческое товарищество "Луч", 2-ой Западный проезд, уч.46
5.1.	Сведения о местоположении здания, сооружения, объекта незавершенного строительства (при отсутствии адреса) в структурированном в соответствии с федеральной информационной адресной системой виде	-
5.2.	Дополнительные сведения о местоположении	-
6.	Иные сведения	-

3. Пояснения к сведениям об объекте недвижимости с кадастровым номером 47:14:1256001:72 :

1.

-

Описание местоположения зданий, сооружений, объектов незавершенного строительства на земельном участке

1. Сведения о характерных точках контура объекта недвижимости с кадастровым номером : 47:14:0000000:22191 :

Система координат МСК-47, зона 2

Зона № 2

Обозначение характерных точек контура	Содержатся в Едином государственном реестре недвижимости			Определены в ходе выполнения комплексных кадастровых работ			Метод определения координат	Формулы, примененные для расчета средней квадратической погрешности определения координат характерных точек (Mt), м, с подставленными в такие формулы значениями и итоговые (вычисленные) значения Mt, м
	Координаты, м		Радиус, м	Координаты, м		Радиус, м		
	X	Y	R	X	Y	R		
1	2	3	4	5	6	7	8	9
								-
н640	-	-	-	415808.05	2189497.96	-	Картометрический метод	Mt = 2.5
н650	-	-	-	415806.32	2189503.18	-	Картометрический метод	Mt = 2.5
н660	-	-	-	415800.74	2189501.26	-	Картометрический метод	Mt = 2.5
н670	-	-	-	415802.59	2189495.97	-	Картометрический метод	Mt = 2.5
н640	-	-	-	415808.05	2189497.96	-	Картометрический метод	Mt = 2.5

2. Сведения о характеристиках объекта недвижимости с кадастровым номером : 47:14:0000000:22191 :

№ п/п	Наименование характеристики	Значение характеристики
1	2	3
1.	Вид объекта недвижимости	здание
2.	Ранее присвоенный государственный учетный номер (инвентарный) здания, сооружения, объекта незавершенного строительства	-
3.	Кадастровый номер земельного участка (земельных участков), в границах которого (которых) расположены здание, сооружение, объект незавершенного строительства	47:14:1256001:4
4.	Уникальный учетный номер кадастрового квартала, в границах которого расположены здание, сооружение, объект незавершенного строительства	47:14:1256001
5.	Адрес здания, сооружения, объекта незавершенного строительства	Российская Федерация, Ленинградская область, район Ломоносовский, СНТ Луч, квартал 1, 3-й Западный проезд, уч. 22
5.1.	Сведения о местоположении здания, сооружения, объекта незавершенного строительства (при отсутствии адреса) в структурированном в соответствии с федеральной информационной адресной системой виде	-
5.2.	Дополнительные сведения о местоположении	-
6.	Иные сведения	-

3. Пояснения к сведениям об объекте недвижимости с кадастровым номером 47:14:0000000:22191 :

1.	-
----	---

**Описание местоположения зданий, сооружений,
объектов незавершенного строительства на земельном участке**

1. Сведения о характерных точках контура объекта недвижимости с кадастровым номером : 47:14:0000000:22327 :

Система координат МСК-47, зона 2

Зона № 2

Обозначение характерных точек контура	Содержатся в Едином государственном реестре недвижимости			Определены в ходе выполнения комплексных кадастровых работ			Метод определения координат	Формулы, примененные для расчета средней квадратической погрешности определения координат характерных точек (Mt), м, с подставленными в такие формулы значениями и итоговые (вычисленные) значения Mt, м
	Координаты, м		Радиус, м	Координаты, м		Радиус, м		
	X	Y	R	X	Y	R		
1	2	3	4	5	6	7	8	9
								-
н68О	-	-	-	415777.30	2189492.64	-	Картометрический метод	Mt = 2.5
н69О	-	-	-	415775.53	2189499.29	-	Картометрический метод	Mt = 2.5
н70О	-	-	-	415773.10	2189498.66	-	Картометрический метод	Mt = 2.5
н71О	-	-	-	415773.42	2189497.32	-	Картометрический метод	Mt = 2.5
н72О	-	-	-	415770.92	2189496.62	-	Картометрический метод	Mt = 2.5
н73О	-	-	-	415772.42	2189491.21	-	Картометрический метод	Mt = 2.5
н68О	-	-	-	415777.30	2189492.64	-	Картометрический метод	Mt = 2.5

2. Сведения о характеристиках объекта недвижимости с кадастровым номером : 47:14:0000000:22327 :

№ п/п	Наименование характеристики	Значение характеристики
1	2	3
1.	Вид объекта недвижимости	здание
2.	Ранее присвоенный государственный учетный номер (инвентарный) здания, сооружения, объекта незавершенного строительства	-
3.	Кадастровый номер земельного участка (земельных участков), в границах которого (которых) расположены здание, сооружение, объект незавершенного строительства	47:14:1256001:5
4.	Уникальный учетный номер кадастрового квартала, в границах которого расположены здание, сооружение, объект незавершенного строительства	47:14:1256001
5.	Адрес здания, сооружения, объекта незавершенного строительства	Российская Федерация, Ленинградская область, район Ломоносовский, СНТ "Луч", квартал 1, 3-й Западный проезд, уч. 13
5.1.	Сведения о местоположении здания, сооружения, объекта незавершенного строительства (при отсутствии адреса) в структурированном в соответствии с федеральной информационной адресной системой виде	-
5.2.	Дополнительные сведения о местоположении	-

2. Сведения о характеристиках объекта недвижимости с кадастровым номером : 47:14:0000000:22327 :

№ п/п	Наименование характеристики	Значение характеристики
1	2	3
6.	Иные сведения	-

3. Пояснения к сведениям об объекте недвижимости с кадастровым номером 47:14:0000000:22327 :

1.	-
----	---

--	--

**Описание местоположения зданий, сооружений,
объектов незавершенного строительства на земельном участке**

1. Сведения о характерных точках контура объекта недвижимости с кадастровым номером : 47:14:0000000:23443 :

Система координат МСК-47, зона 2

Зона № 2

Обозначение характерных точек контура	Содержатся в Едином государственном реестре недвижимости			Определены в ходе выполнения комплексных кадастровых работ			Метод определения координат	Формулы, примененные для расчета средней квадратической погрешности определения координат характерных точек (Mt), м, с подставленными в такие формулы значениями и итоговые (вычисленные) значения Mt, м
	Координаты, м		Радиус, м	Координаты, м		Радиус, м		
	X	Y	R	X	Y	R		
1	2	3	4	5	6	7	8	9
								-
н740	-	-	-	415784.21	2189565.90	-	Картометрический метод	Mt = 2.5
н750	-	-	-	415782.43	2189571.62	-	Картометрический метод	Mt = 2.5
н760	-	-	-	415776.47	2189569.65	-	Картометрический метод	Mt = 2.5
н770	-	-	-	415778.25	2189564.01	-	Картометрический метод	Mt = 2.5
н740	-	-	-	415784.21	2189565.90	-	Картометрический метод	Mt = 2.5

2. Сведения о характеристиках объекта недвижимости с кадастровым номером : 47:14:0000000:23443 :

№ п/п	Наименование характеристики	Значение характеристики
1	2	3
1.	Вид объекта недвижимости	здание
2.	Ранее присвоенный государственный учетный номер (инвентарный) здания, сооружения, объекта незавершенного строительства	-
3.	Кадастровый номер земельного участка (земельных участков), в границах которого (которых) расположены здание, сооружение, объект незавершенного строительства	47:14:1256001:3
4.	Уникальный учетный номер кадастрового квартала, в границах которого расположены здание, сооружение, объект незавершенного строительства	47:14:1256001
5.	Адрес здания, сооружения, объекта незавершенного строительства	Российская Федерация, Ленинградская область, район Ломоносовский, массив Новая Ропша, СНТ "Луч", 3-ий Западный проезд, уч. 24
5.1.	Сведения о местоположении здания, сооружения, объекта незавершенного строительства (при отсутствии адреса) в структурированном в соответствии с федеральной информационной адресной системой виде	-
5.2.	Дополнительные сведения о местоположении	-
6.	Иные сведения	-

3. Пояснения к сведениям об объекте недвижимости с кадастровым номером 47:14:000000:23443 :

1.

-

**Описание местоположения зданий, сооружений,
объектов незавершенного строительства на земельном участке**

**1. Сведения о характерных точках контура объекта недвижимости
с кадастровым номером : 47:14:0000000:24898 :**

Система координат МСК-47, зона 2

Зона № 2

Обозначение характерных точек контура	Содержатся в Едином государственном реестре недвижимости			Определены в ходе выполнения комплексных кадастровых работ			Метод опреде ления коор динат	Формулы, примененные для расчета средней квадратической погрешности определения координат характерных точек (Mt), м, с подставленными в такие формулы значениями и итоговые (вычисленные) значения Mt, м
	Координаты, м		Ради ус, м	Координаты, м		Ради ус, м		
	X	Y	R	X	Y	R		
1	2	3	4	5	6	7	8	9
								-
н78О	-	-	-	415833.51	2189418.63	-	Картометричес кий метод	Mt = 2.5
н79О	-	-	-	415826.88	2189417.17	-	Картометричес кий метод	Mt = 2.5
н80О	-	-	-	415827.34	2189415.14	-	Картометричес кий метод	Mt = 2.5
н81О	-	-	-	415825.52	2189414.72	-	Картометричес кий метод	Mt = 2.5
н82О	-	-	-	415826.44	2189410.72	-	Картометричес кий метод	Mt = 2.5
н83О	-	-	-	415828.26	2189411.12	-	Картометричес кий метод	Mt = 2.5
н84О	-	-	-	415828.69	2189409.23	-	Картометричес кий метод	Mt = 2.5
н85О	-	-	-	415835.24	2189410.81	-	Картометричес кий метод	Mt = 2.5
н78О	-	-	-	415833.51	2189418.63	-	Картометричес кий метод	Mt = 2.5

**2. Сведения о характеристиках объекта недвижимости
с кадастровым номером : 47:14:0000000:24898 :**

№ п/п	Наименование характеристики	Значение характеристики
1	2	3
1.	Вид объекта недвижимости	здание
2.	Ранее присвоенный государственный учетный номер (инвентарный) здания, сооружения, объекта незавершенного строительства	-
3.	Кадастровый номер земельного участка (земельных участков), в границах которого (которых) расположены здание, сооружение, объект незавершенного строительства	47:14:1256001:19
4.	Уникальный учетный номер кадастрового квартала, в границах которого расположены здание, сооружение, объект незавершенного строительства	47:14:1256001
5.	Адрес здания, сооружения, объекта незавершенного строительства	Российская Федерация, Ленинградская область, район Ломоносовский, МО "Ропшинское сельское поселение", СНТ "Луч", 3-й Западный проезд, уч. 19а

2. Сведения о характеристиках объекта недвижимости с кадастровым номером : 47:14:0000000:24898 :

№ п/п	Наименование характеристики	Значение характеристики
1	2	3
5.1.	Сведения о местоположении здания, сооружения, объекта незавершенного строительства (при отсутствии адреса) в структурированном в соответствии с федеральной информационной адресной системой виде	-
5.2.	Дополнительные сведения о местоположении	-
6.	Иные сведения	-

3. Пояснения к сведениям об объекте недвижимости с кадастровым номером 47:14:0000000:24898 :

1.	-
----	---

**Описание местоположения зданий, сооружений,
объектов незавершенного строительства на земельном участке**

1. Сведения о характерных точках контура объекта недвижимости с кадастровым номером : 47:14:0000000:26862 :

Система координат МСК-47, зона 2

Зона № 2

Обозначение характерных точек контура	Содержатся в Едином государственном реестре недвижимости			Определены в ходе выполнения комплексных кадастровых работ			Метод определения координат	Формулы, примененные для расчета средней квадратической погрешности определения координат характерных точек (Mt), м, с подставленными в такие формулы значениями и итоговые (вычисленные) значения Mt, м
	Координаты, м		Радиус, м	Координаты, м		Радиус, м		
	X	Y	R	X	Y	R		
1	2	3	4	5	6	7	8	9
								-
н86О	-	-	-	415763.76	2189447.33	-	Картометрический метод	Mt = 2.5
н87О	-	-	-	415762.08	2189455.03	-	Картометрический метод	Mt = 2.5
н88О	-	-	-	415758.22	2189454.08	-	Картометрический метод	Mt = 2.5
н89О	-	-	-	415759.83	2189446.46	-	Картометрический метод	Mt = 2.5
н86О	-	-	-	415763.76	2189447.33	-	Картометрический метод	Mt = 2.5

2. Сведения о характеристиках объекта недвижимости с кадастровым номером : 47:14:0000000:26862 :

№ п/п	Наименование характеристики	Значение характеристики
1	2	3
1.	Вид объекта недвижимости	здание
2.	Ранее присвоенный государственный учетный номер (инвентарный) здания, сооружения, объекта незавершенного строительства	-
3.	Кадастровый номер земельного участка (земельных участков), в границах которого (которых) расположены здание, сооружение, объект незавершенного строительства	47:14:1256001:42
4.	Уникальный учетный номер кадастрового квартала, в границах которого расположены здание, сооружение, объект незавершенного строительства	47:14:1256001
5.	Адрес здания, сооружения, объекта незавершенного строительства	Российская Федерация, Ленинградская область, СНТ "Луч", квартал 1, пр. 3-й Западный, уч. 14
5.1.	Сведения о местоположении здания, сооружения, объекта незавершенного строительства (при отсутствии адреса) в структурированном в соответствии с федеральной информационной адресной системой виде	-
5.2.	Дополнительные сведения о местоположении	-
6.	Иные сведения	-

3. Пояснения к сведениям об объекте недвижимости с кадастровым номером 47:14:0000000:26862 :

1.	-
----	---

**Описание местоположения зданий, сооружений,
объектов незавершенного строительства на земельном участке**

1. Сведения о характерных точках контура объекта недвижимости с кадастровым номером : 47:14:1256001:42 :

Система координат МСК-47, зона 2

Зона № 2

Обозначение характерных точек контура	Содержатся в Едином государственном реестре недвижимости			Определены в ходе выполнения комплексных кадастровых работ			Метод определения координат	Формулы, примененные для расчета средней квадратической погрешности определения координат характерных точек (Mt), м, с подставленными в такие формулы значениями и итоговые (вычисленные) значения Mt, м
	Координаты, м		Радиус, м	Координаты, м		Радиус, м		
	X	Y	R	X	Y	R		
1	2	3	4	5	6	7	8	9
								-
н900	-	-	-	415741.41	2189505.73	-	Картометрический метод	Mt = 2.5
н910	-	-	-	415740.15	2189505.05	-	Картометрический метод	Mt = 2.5
н920	-	-	-	415736.59	2189511.37	-	Картометрический метод	Mt = 2.5
н930	-	-	-	415732.67	2189509.15	-	Картометрический метод	Mt = 2.5
н940	-	-	-	415734.38	2189506.21	-	Картометрический метод	Mt = 2.5
н950	-	-	-	415736.62	2189507.40	-	Картометрический метод	Mt = 2.5
н960	-	-	-	415738.67	2189503.55	-	Картометрический метод	Mt = 2.5
н970	-	-	-	415737.98	2189503.17	-	Картометрический метод	Mt = 2.5
н980	-	-	-	415738.97	2189501.12	-	Картометрический метод	Mt = 2.5
н990	-	-	-	415742.66	2189503.13	-	Картометрический метод	Mt = 2.5
н900	-	-	-	415741.41	2189505.73	-	Картометрический метод	Mt = 2.5

2. Сведения о характеристиках объекта недвижимости с кадастровым номером : 47:14:1256001:42 :

№ п/п	Наименование характеристики	Значение характеристики
1	2	3
1.	Вид объекта недвижимости	здание
2.	Ранее присвоенный государственный учетный номер (инвентарный) здания, сооружения, объекта незавершенного строительства	-
3.	Кадастровый номер земельного участка (земельных участков), в границах которого (которых) расположены здание, сооружение, объект незавершенного строительства	47:14:1256001:40
4.	Уникальный учетный номер кадастрового квартала, в границах которого расположены здание, сооружение, объект незавершенного строительства	47:14:1256001

2. Сведения о характеристиках объекта недвижимости с кадастровым номером : 47:14:1256001:42 :

№ п/п	Наименование характеристики	Значение характеристики
1	2	3
5.	Адрес здания, сооружения, объекта незавершенного строительства	Российская Федерация, Ленинградская область, район Ломоносовский, СНТ Луч, 3-й Западный проезд, уч. 12
5.1.	Сведения о местоположении здания, сооружения, объекта незавершенного строительства (при отсутствии адреса) в структурированном в соответствии с федеральной информационной адресной системой виде	-
5.2.	Дополнительные сведения о местоположении	-
6.	Иные сведения	-

3. Пояснения к сведениям об объекте недвижимости с кадастровым номером 47:14:1256001:42 :

1.	-
----	---

**Описание местоположения зданий, сооружений,
объектов незавершенного строительства на земельном участке**

1. Сведения о характерных точках контура объекта недвижимости с кадастровым номером : 47:14:1256001:78 :

Система координат МСК-47, зона 2

Зона № 2

Обозначение характерных точек контура	Содержатся в Едином государственном реестре недвижимости			Определены в ходе выполнения комплексных кадастровых работ			Метод определения координат	Формулы, примененные для расчета средней квадратической погрешности определения координат характерных точек (Mt), м, с подставленными в такие формулы значениями и итоговые (вычисленные) значения Mt, м
	Координаты, м		Радиус, м	Координаты, м		Радиус, м		
	X	Y	R	X	Y	R		
1	2	3	4	5	6	7	8	9
								-
n100O	-	-	-	415811.98	2189465.57	-	Картометрический метод	Mt = 2.5
n101O	-	-	-	415818.15	2189467.66	-	Картометрический метод	Mt = 2.5
n102O	-	-	-	415817.30	2189470.31	-	Картометрический метод	Mt = 2.5
n103O	-	-	-	415815.99	2189469.93	-	Картометрический метод	Mt = 2.5
n104O	-	-	-	415814.54	2189474.32	-	Картометрический метод	Mt = 2.5
n105O	-	-	-	415809.56	2189472.75	-	Картометрический метод	Mt = 2.5
n100O	-	-	-	415811.98	2189465.57	-	Картометрический метод	Mt = 2.5

2. Сведения о характеристиках объекта недвижимости с кадастровым номером : 47:14:1256001:78 :

№ п/п	Наименование характеристики	Значение характеристики
1	2	3
1.	Вид объекта недвижимости	здание
2.	Ранее присвоенный государственный учетный номер (инвентарный) здания, сооружения, объекта незавершенного строительства	-
3.	Кадастровый номер земельного участка (земельных участков), в границах которого (которых) расположены здание, сооружение, объект незавершенного строительства	47:14:1256001:50
4.	Уникальный учетный номер кадастрового квартала, в границах которого расположены здание, сооружение, объект незавершенного строительства	47:14:1256001
5.	Адрес здания, сооружения, объекта незавершенного строительства	Российская Федерация, Ленинградская область, район Ломоносовский, Садоводческое некоммерческое товарищество "Луч", 3-й Западный проезд, уч.21
5.1.	Сведения о местоположении здания, сооружения, объекта незавершенного строительства (при отсутствии адреса) в структурированном в соответствии с федеральной информационной адресной системой виде	-

2. Сведения о характеристиках объекта недвижимости с кадастровым номером : 47:14:1256001:78 :

№ п/п	Наименование характеристики	Значение характеристики
1	2	3
5.2.	Дополнительные сведения о местоположении	-
6.	Иные сведения	-

3. Пояснения к сведениям об объекте недвижимости с кадастровым номером 47:14:1256001:78 :

1.	-
----	---

**Описание местоположения зданий, сооружений,
объектов незавершенного строительства на земельном участке**

1. Сведения о характерных точках контура объекта недвижимости с кадастровым номером : 47:14:1256001:83 :

Система координат МСК-47, зона 2

Зона № 2

Обозначение характерных точек контура	Содержатся в Едином государственном реестре недвижимости			Определены в ходе выполнения комплексных кадастровых работ			Метод определения координат	Формулы, примененные для расчета средней квадратической погрешности определения координат характерных точек (Mt), м, с подставленными в такие формулы значениями и итоговые (вычисленные) значения Mt, м
	Координаты, м		Радиус, м	Координаты, м		Радиус, м		
	X	Y	R	X	Y	R		
1	2	3	4	5	6	7	8	9
								-
n106O	-	-	-	415763.42	2189538.36	-	Картометрический метод	Mt = 2.5
n107O	-	-	-	415761.28	2189546.18	-	Картометрический метод	Mt = 2.5
n108O	-	-	-	415755.48	2189544.58	-	Картометрический метод	Mt = 2.5
n109O	-	-	-	415757.69	2189536.73	-	Картометрический метод	Mt = 2.5
n106O	-	-	-	415763.42	2189538.36	-	Картометрический метод	Mt = 2.5

2. Сведения о характеристиках объекта недвижимости с кадастровым номером : 47:14:1256001:83 :

№ п/п	Наименование характеристики	Значение характеристики
1	2	3
1.	Вид объекта недвижимости	здание
2.	Ранее присвоенный государственный учетный номер (инвентарный) здания, сооружения, объекта незавершенного строительства	-
3.	Кадастровый номер земельного участка (земельных участков), в границах которого (которых) расположены здание, сооружение, объект незавершенного строительства	47:14:1256001:41
4.	Уникальный учетный номер кадастрового квартала, в границах которого расположены здание, сооружение, объект незавершенного строительства	47:14:1256001
5.	Адрес здания, сооружения, объекта незавершенного строительства	Российская Федерация, Ленинградская область, район Ломоносовский, Ленинградская область, Ломоносовский район, 3-ий Западный проезд, уч. 12а
5.1.	Сведения о местоположении здания, сооружения, объекта незавершенного строительства (при отсутствии адреса) в структурированном в соответствии с федеральной информационной адресной системой виде	-
5.2.	Дополнительные сведения о местоположении	-
6.	Иные сведения	-

3. Пояснения к сведениям об объекте недвижимости с кадастровым номером 47:14:1256001:83 :

1.

-

**Описание местоположения зданий, сооружений,
объектов незавершенного строительства на земельном участке**

1. Сведения о характерных точках контура объекта недвижимости с кадастровым номером : 47:14:0000000:22530 :

Система координат МСК-47, зона 2

Зона № 2

Обозначение характерных точек контура	Содержатся в Едином государственном реестре недвижимости			Определены в ходе выполнения комплексных кадастровых работ			Метод определения координат	Формулы, примененные для расчета средней квадратической погрешности определения координат характерных точек (Mt), м, с подставленными в такие формулы значениями и итоговые (вычисленные) значения Mt, м
	Координаты, м		Радиус, м	Координаты, м		Радиус, м		
	X	Y	R	X	Y	R		
1	2	3	4	5	6	7	8	9
								-
н1100	-	-	-	415666.75	2189382.80	-	Картометрический метод	Mt = 2.5
н1110	-	-	-	415662.76	2189389.70	-	Картометрический метод	Mt = 2.5
н1120	-	-	-	415660.77	2189388.59	-	Картометрический метод	Mt = 2.5
н1130	-	-	-	415661.40	2189387.48	-	Картометрический метод	Mt = 2.5
н1140	-	-	-	415658.77	2189385.92	-	Картометрический метод	Mt = 2.5
н1150	-	-	-	415661.89	2189380.08	-	Картометрический метод	Mt = 2.5
н1100	-	-	-	415666.75	2189382.80	-	Картометрический метод	Mt = 2.5

2. Сведения о характеристиках объекта недвижимости с кадастровым номером : 47:14:0000000:22530 :

№ п/п	Наименование характеристики	Значение характеристики
1	2	3
1.	Вид объекта недвижимости	здание
2.	Ранее присвоенный государственный учетный номер (инвентарный) здания, сооружения, объекта незавершенного строительства	-
3.	Кадастровый номер земельного участка (земельных участков), в границах которого (которых) расположены здание, сооружение, объект незавершенного строительства	47:14:1256001:29
4.	Уникальный учетный номер кадастрового квартала, в границах которого расположены здание, сооружение, объект незавершенного строительства	47:14:1256001
5.	Адрес здания, сооружения, объекта незавершенного строительства	Российская Федерация, Ленинградская область, район Ломоносовский, СНТ "Луч", 1-й Западный проезд, уч. 3 а
5.1.	Сведения о местоположении здания, сооружения, объекта незавершенного строительства (при отсутствии адреса) в структурированном в соответствии с федеральной информационной адресной системой виде	-
5.2.	Дополнительные сведения о местоположении	-

2. Сведения о характеристиках объекта недвижимости с кадастровым номером : 47:14:0000000:22530 :

№ п/п	Наименование характеристики	Значение характеристики
1	2	3
6.	Иные сведения	-

3. Пояснения к сведениям об объекте недвижимости с кадастровым номером 47:14:0000000:22530 :

1.	-
----	---

--	--

**Описание местоположения зданий, сооружений,
объектов незавершенного строительства на земельном участке**

1. Сведения о характерных точках контура объекта недвижимости с кадастровым номером : 47:14:0000000:23958 :

Система координат МСК-47, зона 2

Зона № 2

Обозначение характерных точек контура	Содержатся в Едином государственном реестре недвижимости			Определены в ходе выполнения комплексных кадастровых работ			Метод определения координат	Формулы, примененные для расчета средней квадратической погрешности определения координат характерных точек (Mt), м, с подставленными в такие формулы значениями и итоговые (вычисленные) значения Mt, м
	Координаты, м		Радиус, м	Координаты, м		Радиус, м		
	X	Y	R	X	Y	R		
1	2	3	4	5	6	7	8	9
								-
н116О	-	-	-	415970.98	2189456.38	-	Картометрический метод	Mt = 2.5
н117О	-	-	-	415968.11	2189465.28	-	Картометрический метод	Mt = 2.5
н118О	-	-	-	415963.39	2189463.77	-	Картометрический метод	Mt = 2.5
н119О	-	-	-	415966.26	2189454.82	-	Картометрический метод	Mt = 2.5
н116О	-	-	-	415970.98	2189456.38	-	Картометрический метод	Mt = 2.5

2. Сведения о характеристиках объекта недвижимости с кадастровым номером : 47:14:0000000:23958 :

№ п/п	Наименование характеристики	Значение характеристики
1	2	3
1.	Вид объекта недвижимости	здание
2.	Ранее присвоенный государственный учетный номер (инвентарный) здания, сооружения, объекта незавершенного строительства	-
3.	Кадастровый номер земельного участка (земельных участков), в границах которого (которых) расположены здание, сооружение, объект незавершенного строительства	47:14:1256001:9
4.	Уникальный учетный номер кадастрового квартала, в границах которого расположены здание, сооружение, объект незавершенного строительства	47:14:1256001
5.	Адрес здания, сооружения, объекта незавершенного строительства	Российская Федерация, Ленинградская область, район Ломоносовский, СНТ "Луч", квартал 1, 5-й Западный проезд, уч. 47
5.1.	Сведения о местоположении здания, сооружения, объекта незавершенного строительства (при отсутствии адреса) в структурированном в соответствии с федеральной информационной адресной системой виде	-
5.2.	Дополнительные сведения о местоположении	-
6.	Иные сведения	-

3. Пояснения к сведениям об объекте недвижимости с кадастровым номером 47:14:0000000:23958 :

1.	-
----	---

**Описание местоположения зданий, сооружений,
объектов незавершенного строительства на земельном участке**

1. Сведения о характерных точках контура объекта недвижимости с кадастровым номером : 47:14:0000000:24937 :

Система координат МСК-47, зона 2

Зона № 2

Обозначение характерных точек контура	Содержатся в Едином государственном реестре недвижимости			Определены в ходе выполнения комплексных кадастровых работ			Метод определения координат	Формулы, примененные для расчета средней квадратической погрешности определения координат характерных точек (Mt), м, с подставленными в такие формулы значениями и итоговые (вычисленные) значения Mt, м
	Координаты, м		Радиус, м	Координаты, м		Радиус, м		
	X	Y	R	X	Y	R		
1	2	3	4	5	6	7	8	9
								-
n1200	-	-	-	415645.41	2189324.91	-	Картометрический метод	Mt = 2.5
n1210	-	-	-	415651.78	2189326.96	-	Картометрический метод	Mt = 2.5
n1220	-	-	-	415649.83	2189333.69	-	Картометрический метод	Mt = 2.5
n1230	-	-	-	415643.69	2189331.85	-	Картометрический метод	Mt = 2.5
n1200	-	-	-	415645.41	2189324.91	-	Картометрический метод	Mt = 2.5

2. Сведения о характеристиках объекта недвижимости с кадастровым номером : 47:14:0000000:24937 :

№ п/п	Наименование характеристики	Значение характеристики
1	2	3
1.	Вид объекта недвижимости	здание
2.	Ранее присвоенный государственный учетный номер (инвентарный) здания, сооружения, объекта незавершенного строительства	-
3.	Кадастровый номер земельного участка (земельных участков), в границах которого (которых) расположены здание, сооружение, объект незавершенного строительства	47:14:1256001:68
4.	Уникальный учетный номер кадастрового квартала, в границах которого расположены здание, сооружение, объект незавершенного строительства	47:14:1256001
5.	Адрес здания, сооружения, объекта незавершенного строительства	Российская Федерация, Ленинградская область, район Ломоносовский, СНТ "Луч", пр.1-й Западный, уч. 1
5.1.	Сведения о местоположении здания, сооружения, объекта незавершенного строительства (при отсутствии адреса) в структурированном в соответствии с федеральной информационной адресной системой виде	-
5.2.	Дополнительные сведения о местоположении	-
6.	Иные сведения	-

3. Пояснения к сведениям об объекте недвижимости с кадастровым номером 47:14:0000000:24937 :

1.	-
----	---

**Описание местоположения зданий, сооружений,
объектов незавершенного строительства на земельном участке**

1. Сведения о характерных точках контура объекта недвижимости с кадастровым номером : 47:14:0000000:25133 :

Система координат МСК-47, зона 2

Зона № 2

Обозначение характерных точек контура	Содержатся в Едином государственном реестре недвижимости			Определены в ходе выполнения комплексных кадастровых работ			Метод определения координат	Формулы, примененные для расчета средней квадратической погрешности определения координат характерных точек (Mt), м, с подставленными в такие формулы значениями и итоговые (вычисленные) значения Mt, м
	Координаты, м		Радиус, м	Координаты, м		Радиус, м		
	X	Y	R	X	Y	R		
1	2	3	4	5	6	7	8	9
								-
n124O	-	-	-	415962.20	2189485.59	-	Картометрический метод	Mt = 2.5
n125O	-	-	-	415959.03	2189494.82	-	Картометрический метод	Mt = 2.5
n126O	-	-	-	415953.64	2189492.89	-	Картометрический метод	Mt = 2.5
n127O	-	-	-	415956.73	2189483.58	-	Картометрический метод	Mt = 2.5
n124O	-	-	-	415962.20	2189485.59	-	Картометрический метод	Mt = 2.5

2. Сведения о характеристиках объекта недвижимости с кадастровым номером : 47:14:0000000:25133 :

№ п/п	Наименование характеристики	Значение характеристики
1	2	3
1.	Вид объекта недвижимости	здание
2.	Ранее присвоенный государственный учетный номер (инвентарный) здания, сооружения, объекта незавершенного строительства	-
3.	Кадастровый номер земельного участка (земельных участков), в границах которого (которых) расположены здание, сооружение, объект незавершенного строительства	-
4.	Уникальный учетный номер кадастрового квартала, в границах которого расположены здание, сооружение, объект незавершенного строительства	47:14:1256001
5.	Адрес здания, сооружения, объекта незавершенного строительства	Российская Федерация, Ленинградская область, район Ломоносовский, СНТ «Луч», 5-й Западный проезд, д. 46
5.1.	Сведения о местоположении здания, сооружения, объекта незавершенного строительства (при отсутствии адреса) в структурированном в соответствии с федеральной информационной адресной системой виде	-
5.2.	Дополнительные сведения о местоположении	-
6.	Иные сведения	-

3. Пояснения к сведениям об объекте недвижимости с кадастровым номером 47:14:0000000:25133 :

1.	-
----	---

**Описание местоположения зданий, сооружений,
объектов незавершенного строительства на земельном участке**

1. Сведения о характерных точках контура объекта недвижимости с кадастровым номером : 47:14:0000000:27823 :

Система координат МСК-47, зона 2

Зона № 2

Обозначение характерных точек контура	Содержатся в Едином государственном реестре недвижимости			Определены в ходе выполнения комплексных кадастровых работ			Метод определения координат	Формулы, примененные для расчета средней квадратической погрешности определения координат характерных точек (Mt), м, с подставленными в такие формулы значениями и итоговые (вычисленные) значения Mt, м
	Координаты, м		Радиус, м	Координаты, м		Радиус, м		
	X	Y	R	X	Y	R		
1	2	3	4	5	6	7	8	9
								-
n128O	-	-	-	415674.62	2189351.70	-	Картометрический метод	Mt = 2.5
n129O	-	-	-	415672.62	2189359.12	-	Картометрический метод	Mt = 2.5
n130O	-	-	-	415662.29	2189356.10	-	Картометрический метод	Mt = 2.5
n131O	-	-	-	415664.54	2189348.62	-	Картометрический метод	Mt = 2.5
n128O	-	-	-	415674.62	2189351.70	-	Картометрический метод	Mt = 2.5

2. Сведения о характеристиках объекта недвижимости с кадастровым номером : 47:14:0000000:27823 :

№ п/п	Наименование характеристики	Значение характеристики
1	2	3
1.	Вид объекта недвижимости	здание
2.	Ранее присвоенный государственный учетный номер (инвентарный) здания, сооружения, объекта незавершенного строительства	-
3.	Кадастровый номер земельного участка (земельных участков), в границах которого (которых) расположены здание, сооружение, объект незавершенного строительства	47:14:1256001:7
4.	Уникальный учетный номер кадастрового квартала, в границах которого расположены здание, сооружение, объект незавершенного строительства	47:14:1256001
5.	Адрес здания, сооружения, объекта незавершенного строительства	Российская Федерация, Ленинградская область, район Ломоносовский, СНТ "Луч", квартал 1, 1-й Западный проезд, уч. 3
5.1.	Сведения о местоположении здания, сооружения, объекта незавершенного строительства (при отсутствии адреса) в структурированном в соответствии с федеральной информационной адресной системой виде	-
5.2.	Дополнительные сведения о местоположении	-
6.	Иные сведения	-

3. Пояснения к сведениям об объекте недвижимости с кадастровым номером 47:14:0000000:27823 :

1.	-
----	---

**Описание местоположения зданий, сооружений,
объектов незавершенного строительства на земельном участке**

1. Сведения о характерных точках контура объекта недвижимости с кадастровым номером : 47:14:0000000:28048 :

Система координат МСК-47, зона 2

Зона № 2

Обозначение характерных точек контура	Содержатся в Едином государственном реестре недвижимости			Определены в ходе выполнения комплексных кадастровых работ			Метод определения координат	Формулы, примененные для расчета средней квадратической погрешности определения координат характерных точек (Mt), м, с подставленными в такие формулы значениями и итоговые (вычисленные) значения Mt, м
	Координаты, м		Радиус, м	Координаты, м		Радиус, м		
	X	Y	R	X	Y	R		
1	2	3	4	5	6	7	8	9
								-
н132О	-	-	-	415980.83	2189427.41	-	Картометрический метод	Mt = 2.5
н133О	-	-	-	415980.35	2189429.07	-	Картометрический метод	Mt = 2.5
н134О	-	-	-	415979.80	2189428.88	-	Картометрический метод	Mt = 2.5
н135О	-	-	-	415978.98	2189431.50	-	Картометрический метод	Mt = 2.5
н136О	-	-	-	415978.68	2189431.40	-	Картометрический метод	Mt = 2.5
н137О	-	-	-	415977.16	2189435.93	-	Картометрический метод	Mt = 2.5
н138О	-	-	-	415973.03	2189434.67	-	Картометрический метод	Mt = 2.5
н139О	-	-	-	415974.00	2189431.46	-	Картометрический метод	Mt = 2.5
н140О	-	-	-	415973.26	2189431.26	-	Картометрический метод	Mt = 2.5
н141О	-	-	-	415975.00	2189425.52	-	Картометрический метод	Mt = 2.5
н132О	-	-	-	415980.83	2189427.41	-	Картометрический метод	Mt = 2.5

2. Сведения о характеристиках объекта недвижимости с кадастровым номером : 47:14:0000000:28048 :

№ п/п	Наименование характеристики	Значение характеристики
1	2	3
1.	Вид объекта недвижимости	здание
2.	Ранее присвоенный государственный учетный номер (инвентарный) здания, сооружения, объекта незавершенного строительства	-
3.	Кадастровый номер земельного участка (земельных участков), в границах которого (которых) расположены здание, сооружение, объект незавершенного строительства	47:14:1256001:13
4.	Уникальный учетный номер кадастрового квартала, в границах которого расположены здание, сооружение, объект незавершенного строительства	47:14:1256001

2. Сведения о характеристиках объекта недвижимости с кадастровым номером : 47:14:0000000:28048 :

№ п/п	Наименование характеристики	Значение характеристики
1	2	3
5.	Адрес здания, сооружения, объекта незавершенного строительства	Российская Федерация, Ленинградская область, район Ломоносовский, садоводческое некоммерческое товарищество "Луч", квартал 1, 5-й Западный проезд, уч.48
5.1.	Сведения о местоположении здания, сооружения, объекта незавершенного строительства (при отсутствии адреса) в структурированном в соответствии с федеральной информационной адресной системой виде	-
5.2.	Дополнительные сведения о местоположении	-
6.	Иные сведения	-

3. Пояснения к сведениям об объекте недвижимости с кадастровым номером 47:14:0000000:28048 :

1.	-
----	---

--	--

**Описание местоположения зданий, сооружений,
объектов незавершенного строительства на земельном участке**

1. Сведения о характерных точках контура объекта недвижимости с кадастровым номером : 47:14:0000000:37122 :

Система координат МСК-47, зона 2

Зона № 2

Обозначение характерных точек контура	Содержатся в Едином государственном реестре недвижимости			Определены в ходе выполнения комплексных кадастровых работ			Метод определения координат	Формулы, примененные для расчета средней квадратической погрешности определения координат характерных точек (Mt), м, с подставленными в такие формулы значениями и итоговые (вычисленные) значения Mt, м
	Координаты, м		Радиус, м	Координаты, м		Радиус, м		
	X	Y	R	X	Y	R		
1	2	3	4	5	6	7	8	9
								-
n142O	-	-	-	415883.88	2189619.40	-	Картометрический метод	Mt = 2.5
n143O	-	-	-	415888.95	2189620.32	-	Картометрический метод	Mt = 2.5
n144O	-	-	-	415888.26	2189624.86	-	Картометрический метод	Mt = 2.5
n145O	-	-	-	415883.26	2189624.14	-	Картометрический метод	Mt = 2.5
n142O	-	-	-	415883.88	2189619.40	-	Картометрический метод	Mt = 2.5

2. Сведения о характеристиках объекта недвижимости с кадастровым номером : 47:14:0000000:37122 :

№ п/п	Наименование характеристики	Значение характеристики
1	2	3
1.	Вид объекта недвижимости	здание
2.	Ранее присвоенный государственный учетный номер (инвентарный) здания, сооружения, объекта незавершенного строительства	-
3.	Кадастровый номер земельного участка (земельных участков), в границах которого (которых) расположены здание, сооружение, объект незавершенного строительства	47:14:1256001:86
4.	Уникальный учетный номер кадастрового квартала, в границах которого расположены здание, сооружение, объект незавершенного строительства	47:14:1256001
5.	Адрес здания, сооружения, объекта незавершенного строительства	Российская Федерация, Ленинградская область, район Ломоносовский, СНТ Луч, ул. 5-й Западный проезд, д. 41
5.1.	Сведения о местоположении здания, сооружения, объекта незавершенного строительства (при отсутствии адреса) в структурированном в соответствии с федеральной информационной адресной системой виде	-
5.2.	Дополнительные сведения о местоположении	-
6.	Иные сведения	-

3. Пояснения к сведениям об объекте недвижимости с кадастровым номером 47:14:0000000:37122 :

1.	-
----	---

**Описание местоположения зданий, сооружений,
объектов незавершенного строительства на земельном участке**

1. Сведения о характерных точках контура объекта недвижимости с кадастровым номером : 47:14:0000000:37164 :

Система координат МСК-47, зона 2

Зона № 2

Обозначение характерных точек контура	Содержатся в Едином государственном реестре недвижимости			Определены в ходе выполнения комплексных кадастровых работ			Метод определения координат	Формулы, примененные для расчета средней квадратической погрешности определения координат характерных точек (Mt), м, с подставленными в такие формулы значениями и итоговые (вычисленные) значения Mt, м
	Координаты, м		Радиус, м	Координаты, м		Радиус, м		
	X	Y	R	X	Y	R		
1	2	3	4	5	6	7	8	9
								-
н146О	-	-	-	415897.44	2189578.62	-	Картометрический метод	Mt = 2.5
н147О	-	-	-	415902.02	2189579.79	-	Картометрический метод	Mt = 2.5
н148О	-	-	-	415901.39	2189582.21	-	Картометрический метод	Mt = 2.5
н149О	-	-	-	415899.95	2189581.78	-	Картометрический метод	Mt = 2.5
н150О	-	-	-	415899.59	2189583.19	-	Картометрический метод	Mt = 2.5
н151О	-	-	-	415896.46	2189582.39	-	Картометрический метод	Mt = 2.5
н146О	-	-	-	415897.44	2189578.62	-	Картометрический метод	Mt = 2.5

2. Сведения о характеристиках объекта недвижимости с кадастровым номером : 47:14:0000000:37164 :

№ п/п	Наименование характеристики	Значение характеристики
1	2	3
1.	Вид объекта недвижимости	здание
2.	Ранее присвоенный государственный учетный номер (инвентарный) здания, сооружения, объекта незавершенного строительства	-
3.	Кадастровый номер земельного участка (земельных участков), в границах которого (которых) расположены здание, сооружение, объект незавершенного строительства	47:14:1256001:88
4.	Уникальный учетный номер кадастрового квартала, в границах которого расположены здание, сооружение, объект незавершенного строительства	47:14:1256001
5.	Адрес здания, сооружения, объекта незавершенного строительства	Российская Федерация, Ленинградская область, район Ломоносовский, СНТ Луч, ул. 5-й Западный проезд, уч. 42-а
5.1.	Сведения о местоположении здания, сооружения, объекта незавершенного строительства (при отсутствии адреса) в структурированном в соответствии с федеральной информационной адресной системой виде	-
5.2.	Дополнительные сведения о местоположении	-

2. Сведения о характеристиках объекта недвижимости с кадастровым номером : 47:14:0000000:37164 :

№ п/п	Наименование характеристики	Значение характеристики
1	2	3
6.	Иные сведения	-

3. Пояснения к сведениям об объекте недвижимости с кадастровым номером 47:14:0000000:37164 :

1.	-
----	---

**Описание местоположения зданий, сооружений,
объектов незавершенного строительства на земельном участке**

**1. Сведения о характерных точках контура объекта недвижимости
с кадастровым номером : 47:14:1256001:85 :**

Система координат МСК-47, зона 2

Зона № 2

Обозначение характерных точек контура	Содержатся в Едином государственном реестре недвижимости			Определены в ходе выполнения комплексных кадастровых работ			Метод опреде ления коор динат	Формулы, примененные для расчета средней квадратической погрешности определения координат характерных точек (Mt), м, с подставленными в такие формулы значениями и итоговые (вычисленные) значения Mt, м
	Координаты, м		Ради ус, м	Координаты, м		Ради ус, м		
	X	Y	R	X	Y	R		
1	2	3	4	5	6	7	8	9
								-
н152О	-	-	-	415927.81	2189597.66	-	Картометричес кий метод	$Mt = 2.5$
н153О	-	-	-	415922.79	2189596.79	-	Картометричес кий метод	$Mt = 2.5$
н154О	-	-	-	415922.96	2189595.85	-	Картометричес кий метод	$Mt = 2.5$
н155О	-	-	-	415917.83	2189594.69	-	Картометричес кий метод	$Mt = 2.5$
н156О	-	-	-	415918.70	2189590.28	-	Картометричес кий метод	$Mt = 2.5$
н157О	-	-	-	415930.73	2189593.13	-	Картометричес кий метод	$Mt = 2.5$
н158О	-	-	-	415929.83	2189597.21	-	Картометричес кий метод	$Mt = 2.5$
н159О	-	-	-	415927.93	2189596.84	-	Картометричес кий метод	$Mt = 2.5$
н152О	-	-	-	415927.81	2189597.66	-	Картометричес кий метод	$Mt = 2.5$

**2. Сведения о характеристиках объекта недвижимости
с кадастровым номером : 47:14:1256001:85 :**

№ п/п	Наименование характеристики	Значение характеристики
1	2	3
1.	Вид объекта недвижимости	здание
2.	Ранее присвоенный государственный учетный номер (инвентарный) здания, сооружения, объекта незавершенного строительства	-
3.	Кадастровый номер земельного участка (земельных участков), в границах которого (которых) расположены здание, сооружение, объект незавершенного строительства	47:14:1256001:61
4.	Уникальный учетный номер кадастрового квартала, в границах которого расположены здание, сооружение, объект незавершенного строительства	47:14:1256001
5.	Адрес здания, сооружения, объекта незавершенного строительства	Российская Федерация, Ленинградская область, район Ломоносовский, СНТ "Луч", 5-й Западный проезд, уч. 42

2. Сведения о характеристиках объекта недвижимости с кадастровым номером : 47:14:1256001:85 :

№ п/п	Наименование характеристики	Значение характеристики
1	2	3
5.1.	Сведения о местоположении здания, сооружения, объекта незавершенного строительства (при отсутствии адреса) в структурированном в соответствии с федеральной информационной адресной системой виде	-
5.2.	Дополнительные сведения о местоположении	-
6.	Иные сведения	-

3. Пояснения к сведениям об объекте недвижимости с кадастровым номером 47:14:1256001:85 :

1.	-
----	---

**Описание местоположения зданий, сооружений,
объектов незавершенного строительства на земельном участке**

1. Сведения о характерных точках контура объекта недвижимости с кадастровым номером : 47:14:1256001:71 :

Система координат МСК-47, зона 2

Зона № 2

Обозначение характерных точек контура	Содержатся в Едином государственном реестре недвижимости			Определены в ходе выполнения комплексных кадастровых работ			Метод определения координат	Формулы, примененные для расчета средней квадратической погрешности определения координат характерных точек (Mt), м, с подставленными в такие формулы значениями и итоговые (вычисленные) значения Mt, м
	Координаты, м		Радиус, м	Координаты, м		Радиус, м		
	X	Y	R	X	Y	R		
1	2	3	4	5	6	7	8	9
								-
n160O	-	-	-	415680.18	2189325.38	-	Картометрический метод	Mt = 2.5
n161O	-	-	-	415677.27	2189334.59	-	Картометрический метод	Mt = 2.5
n162O	-	-	-	415669.29	2189332.24	-	Картометрический метод	Mt = 2.5
n163O	-	-	-	415670.87	2189327.03	-	Картометрический метод	Mt = 2.5
n164O	-	-	-	415670.51	2189326.23	-	Картометрический метод	Mt = 2.5
n165O	-	-	-	415670.37	2189325.01	-	Картометрический метод	Mt = 2.5
n166O	-	-	-	415670.56	2189324.07	-	Картометрический метод	Mt = 2.5
n167O	-	-	-	415671.15	2189323.46	-	Картометрический метод	Mt = 2.5
n168O	-	-	-	415671.74	2189323.13	-	Картометрический метод	Mt = 2.5
n169O	-	-	-	415673.05	2189323.04	-	Картометрический метод	Mt = 2.5
n160O	-	-	-	415680.18	2189325.38	-	Картометрический метод	Mt = 2.5

2. Сведения о характеристиках объекта недвижимости с кадастровым номером : 47:14:1256001:71 :

№ п/п	Наименование характеристики	Значение характеристики
1	2	3
1.	Вид объекта недвижимости	здание
2.	Ранее присвоенный государственный учетный номер (инвентарный) здания, сооружения, объекта незавершенного строительства	-
3.	Кадастровый номер земельного участка (земельных участков), в границах которого (которых) расположены здание, сооружение, объект незавершенного строительства	47:14:1256001:31
4.	Уникальный учетный номер кадастрового квартала, в границах которого расположены здание, сооружение, объект незавершенного строительства	47:14:1256001

2. Сведения о характеристиках объекта недвижимости с кадастровым номером : 47:14:1256001:71 :

№ п/п	Наименование характеристики	Значение характеристики
1	2	3
5.	Адрес здания, сооружения, объекта незавершенного строительства	Российская Федерация, Ленинградская область, район Ломоносовский, СНТ "Луч", проезд 1 -й Западный, уч.2
5.1.	Сведения о местоположении здания, сооружения, объекта незавершенного строительства (при отсутствии адреса) в структурированном в соответствии с федеральной информационной адресной системой виде	-
5.2.	Дополнительные сведения о местоположении	-
6.	Иные сведения	-

3. Пояснения к сведениям об объекте недвижимости с кадастровым номером 47:14:1256001:71 :

1.	-
----	---

**Описание местоположения зданий, сооружений,
объектов незавершенного строительства на земельном участке**

**1. Сведения о характерных точках контура объекта недвижимости
с кадастровым номером : 47:14:1256001:76 :**

Система координат МСК-47, зона 2

Зона № 2

Обозначение характерных точек контура	Содержатся в Едином государственном реестре недвижимости			Определены в ходе выполнения комплексных кадастровых работ			Метод опреде ления коор динат	Формулы, примененные для расчета средней квадратической погрешности определения координат характерных точек (Mt), м, с подставленными в такие формулы значениями и итоговые (вычисленные) значения Mt, м
	Координаты, м		Ради ус, м	Координаты, м		Ради ус, м		
	X	Y	R	X	Y	R		
1	2	3	4	5	6	7	8	9
								-
н1700	-	-	-	415961.17	2189424.87	-	Картометричес кий метод	Mt = 2.5
н1710	-	-	-	415956.46	2189423.37	-	Картометричес кий метод	Mt = 2.5
н1720	-	-	-	415956.73	2189422.40	-	Картометричес кий метод	Mt = 2.5
н1730	-	-	-	415955.57	2189422.02	-	Картометричес кий метод	Mt = 2.5
н1740	-	-	-	415955.09	2189423.48	-	Картометричес кий метод	Mt = 2.5
н1750	-	-	-	415953.21	2189422.92	-	Картометричес кий метод	Mt = 2.5
н1760	-	-	-	415954.94	2189417.38	-	Картометричес кий метод	Mt = 2.5
н1770	-	-	-	415957.14	2189418.14	-	Картометричес кий метод	Mt = 2.5
н1780	-	-	-	415958.37	2189414.59	-	Картометричес кий метод	Mt = 2.5
н1790	-	-	-	415964.97	2189416.91	-	Картометричес кий метод	Mt = 2.5
н1800	-	-	-	415962.52	2189424.62	-	Картометричес кий метод	Mt = 2.5
н1810	-	-	-	415961.39	2189424.24	-	Картометричес кий метод	Mt = 2.5
н1700	-	-	-	415961.17	2189424.87	-	Картометричес кий метод	Mt = 2.5

**2. Сведения о характеристиках объекта недвижимости
с кадастровым номером : 47:14:1256001:76 :**

№ п/п	Наименование характеристики	Значение характеристики
1	2	3
1.	Вид объекта недвижимости	здание
2.	Ранее присвоенный государственный учетный номер (инвентарный) здания, сооружения, объекта незавершенного строительства	-
3.	Кадастровый номер земельного участка (земельных участков), в границах которого (которых) расположены здание, сооружение, объект незавершенного строительства	47:14:1256001:66

2. Сведения о характеристиках объекта недвижимости с кадастровым номером : 47:14:1256001:76 :

№ п/п	Наименование характеристики	Значение характеристики
1	2	3
4.	Уникальный учетный номер кадастрового квартала, в границах которого расположены здание, сооружение, объект незавершенного строительства	47:14:1256001
5.	Адрес здания, сооружения, объекта незавершенного строительства	Российская Федерация, Ленинградская область, район Ломоносовский, СНТ Луч, ул. 5-й Западный проезд, уч. 48а
5.1.	Сведения о местоположении здания, сооружения, объекта незавершенного строительства (при отсутствии адреса) в структурированном в соответствии с федеральной информационной адресной системой виде	-
5.2.	Дополнительные сведения о местоположении	-
6.	Иные сведения	-

3. Пояснения к сведениям об объекте недвижимости с кадастровым номером 47:14:1256001:76 :

1.	-
----	---

**Описание местоположения зданий, сооружений,
объектов незавершенного строительства на земельном участке**

1. Сведения о характерных точках контура объекта недвижимости с кадастровым номером : 47:14:1256001:77 :

Система координат МСК-47, зона 2

Зона № 2

Обозначение характерных точек контура	Содержатся в Едином государственном реестре недвижимости			Определены в ходе выполнения комплексных кадастровых работ			Метод определения координат	Формулы, примененные для расчета средней квадратической погрешности определения координат характерных точек (Mt), м, с подставленными в такие формулы значениями и итоговые (вычисленные) значения Mt, м
	Координаты, м		Радиус, м	Координаты, м		Радиус, м		
	X	Y	R	X	Y	R		
1	2	3	4	5	6	7	8	9
								-
n182O	-	-	-	415866.45	2189578.43	-	Картометрический метод	Mt = 2.5
n183O	-	-	-	415864.45	2189585.75	-	Картометрический метод	Mt = 2.5
n184O	-	-	-	415859.84	2189584.32	-	Картометрический метод	Mt = 2.5
n185O	-	-	-	415861.80	2189577.16	-	Картометрический метод	Mt = 2.5
n182O	-	-	-	415866.45	2189578.43	-	Картометрический метод	Mt = 2.5

2. Сведения о характеристиках объекта недвижимости с кадастровым номером : 47:14:1256001:77 :

№ п/п	Наименование характеристики	Значение характеристики
1	2	3
1.	Вид объекта недвижимости	здание
2.	Ранее присвоенный государственный учетный номер (инвентарный) здания, сооружения, объекта незавершенного строительства	-
3.	Кадастровый номер земельного участка (земельных участков), в границах которого (которых) расположены здание, сооружение, объект незавершенного строительства	47:14:1256001:17
4.	Уникальный учетный номер кадастрового квартала, в границах которого расположены здание, сооружение, объект незавершенного строительства	47:14:1256001
5.	Адрес здания, сооружения, объекта незавершенного строительства	Российская Федерация, Ленинградская область, район Ломоносовский, Садоводческое некоммерческое товарищество "Луч", квартал 1, уч.39
5.1.	Сведения о местоположении здания, сооружения, объекта незавершенного строительства (при отсутствии адреса) в структурированном в соответствии с федеральной информационной адресной системой виде	-
5.2.	Дополнительные сведения о местоположении	-
6.	Иные сведения	-

3. Пояснения к сведениям об объекте недвижимости с кадастровым номером 47:14:1256001:77 :

1.

-

**Описание местоположения зданий, сооружений,
объектов незавершенного строительства на земельном участке**

1. Сведения о характерных точках контура объекта недвижимости с кадастровым номером : 47:14:1256001:84 :

Система координат МСК-47, зона 2

Зона № 2

Обозначение характерных точек контура	Содержатся в Едином государственном реестре недвижимости			Определены в ходе выполнения комплексных кадастровых работ			Метод определения координат	Формулы, примененные для расчета средней квадратической погрешности определения координат характерных точек (Mt), м, с подставленными в такие формулы значениями и итоговые (вычисленные) значения Mt, м
	Координаты, м		Радиус, м	Координаты, м		Радиус, м		
	X	Y	R	X	Y	R		
1	2	3	4	5	6	7	8	9
								-
n186O	-	-	-	415876.32	2189550.74	-	Картометрический метод	Mt = 2.5
n187O	-	-	-	415874.30	2189557.03	-	Картометрический метод	Mt = 2.5
n188O	-	-	-	415868.88	2189555.19	-	Картометрический метод	Mt = 2.5
n189O	-	-	-	415870.87	2189548.92	-	Картометрический метод	Mt = 2.5
n186O	-	-	-	415876.32	2189550.74	-	Картометрический метод	Mt = 2.5

2. Сведения о характеристиках объекта недвижимости с кадастровым номером : 47:14:1256001:84 :

№ п/п	Наименование характеристики	Значение характеристики
1	2	3
1.	Вид объекта недвижимости	здание
2.	Ранее присвоенный государственный учетный номер (инвентарный) здания, сооружения, объекта незавершенного строительства	-
3.	Кадастровый номер земельного участка (земельных участков), в границах которого (которых) расположены здание, сооружение, объект незавершенного строительства	47:14:1256001:80
4.	Уникальный учетный номер кадастрового квартала, в границах которого расположены здание, сооружение, объект незавершенного строительства	47:14:1256001
5.	Адрес здания, сооружения, объекта незавершенного строительства	Российская Федерация, Ленинградская область, район Ломоносовский, пос. Новая Ропша, СТ "Луч", участок № 38
5.1.	Сведения о местоположении здания, сооружения, объекта незавершенного строительства (при отсутствии адреса) в структурированном в соответствии с федеральной информационной адресной системой виде	-
5.2.	Дополнительные сведения о местоположении	-
6.	Иные сведения	-

3. Пояснения к сведениям об объекте недвижимости с кадастровым номером 47:14:1256001:84 :

1.	-
----	---

**Описание местоположения зданий, сооружений,
объектов незавершенного строительства на земельном участке**

**1. Сведения о характерных точках контура объекта недвижимости
с кадастровым номером : 47:14:1256001:93 :**

Система координат МСК-47, зона 2

Зона № 2

Обозначение характерных точек контура	Содержатся в Едином государственном реестре недвижимости			Определены в ходе выполнения комплексных кадастровых работ			Метод опреде ления коор динат	Формулы, примененные для расчета средней квадратической погрешности определения координат характерных точек (Mt), м, с подставленными в такие формулы значениями и итоговые (вычисленные) значения Mt, м
	Координаты, м		Ради ус, м	Координаты, м		Ради ус, м		
	X	Y	R	X	Y	R		
1	2	3	4	5	6	7	8	9
								-
н1900	-	-	-	415795.32	2189360.99	-	Картометричес кий метод	Mt = 2.5
н1910	-	-	-	415793.41	2189366.73	-	Картометричес кий метод	Mt = 2.5
н1920	-	-	-	415794.39	2189367.06	-	Картометричес кий метод	Mt = 2.5
н1930	-	-	-	415793.36	2189370.00	-	Картометричес кий метод	Mt = 2.5
н1940	-	-	-	415786.98	2189367.74	-	Картометричес кий метод	Mt = 2.5
н1950	-	-	-	415789.87	2189358.91	-	Картометричес кий метод	Mt = 2.5
н1900	-	-	-	415795.32	2189360.99	-	Картометричес кий метод	Mt = 2.5

**2. Сведения о характеристиках объекта недвижимости
с кадастровым номером : 47:14:1256001:93 :**

№ п/п	Наименование характеристики	Значение характеристики
1	2	3
1.	Вид объекта недвижимости	здание
2.	Ранее присвоенный государственный учетный номер (инвентарный) здания, сооружения, объекта незавершенного строительства	-
3.	Кадастровый номер земельного участка (земельных участков), в границах которого (которых) расположены здание, сооружение, объект незавершенного строительства	-
4.	Уникальный учетный номер кадастрового квартала, в границах которого расположены здание, сооружение, объект незавершенного строительства	47:14:1256001
5.	Адрес здания, сооружения, объекта незавершенного строительства	Российская Федерация, Ленинградская область, район Ломоносовский, СНТ "Луч", проезд 3 -й Западный, уч. 17а
5.1.	Сведения о местоположении здания, сооружения, объекта незавершенного строительства (при отсутствии адреса) в структурированном в соответствии с федеральной информационной адресной системой виде	-
5.2.	Дополнительные сведения о местоположении	-

2. Сведения о характеристиках объекта недвижимости с кадастровым номером : 47:14:1256001:93 :

№ п/п	Наименование характеристики	Значение характеристики
1	2	3
6.	Иные сведения	-

3. Пояснения к сведениям об объекте недвижимости с кадастровым номером 47:14:1256001:93 :

1.	-
----	---

--	--

Описание местоположения зданий, сооружений, объектов незавершенного строительства на земельном участке

1. Сведения о характерных точках контура объекта недвижимости с кадастровым номером : 47:14:0000000:22317 :

Система координат МСК-47, зона 2

Зона № 2

Обозначение характерных точек контура	Содержатся в Едином государственном реестре недвижимости			Определены в ходе выполнения комплексных кадастровых работ			Метод определения координат	Формулы, примененные для расчета средней квадратической погрешности определения координат характерных точек (Mt), м, с подставленными в такие формулы значениями и итоговые (вычисленные) значения Mt, м
	Координаты, м		Радиус, м	Координаты, м		Радиус, м		
	X	Y	R	X	Y	R		
1	2	3	4	5	6	7	8	9
								-
н1960	-	-	-	415941.39	2189546.99	-	Картометрический метод	$Mt = 2.5$
н1970	-	-	-	415934.81	2189545.14	-	Картометрический метод	$Mt = 2.5$
н1980	-	-	-	415937.17	2189537.13	-	Картометрический метод	$Mt = 2.5$
н1990	-	-	-	415943.76	2189539.10	-	Картометрический метод	$Mt = 2.5$
н1960	-	-	-	415941.39	2189546.99	-	Картометрический метод	$Mt = 2.5$

2. Сведения о характеристиках объекта недвижимости с кадастровым номером : 47:14:0000000:22317 :

№ п/п	Наименование характеристики	Значение характеристики
1	2	3
1.	Вид объекта недвижимости	здание
2.	Ранее присвоенный государственный учетный номер (инвентарный) здания, сооружения, объекта незавершенного строительства	-
3.	Кадастровый номер земельного участка (земельных участков), в границах которого (которых) расположены здание, сооружение, объект незавершенного строительства	47:14:1256001:64
4.	Уникальный учетный номер кадастрового квартала, в границах которого расположены здание, сооружение, объект незавершенного строительства	47:14:1256001
5.	Адрес здания, сооружения, объекта незавершенного строительства	Российская Федерация, Ленинградская область, район Ломоносовский, СНТ "Луч", квартал 1, 5-й Западный проезд, уч. 44
5.1.	Сведения о местоположении здания, сооружения, объекта незавершенного строительства (при отсутствии адреса) в структурированном в соответствии с федеральной информационной адресной системой виде	-
5.2.	Дополнительные сведения о местоположении	-
6.	Иные сведения	-

3. Пояснения к сведениям об объекте недвижимости с кадастровым номером 47:14:0000000:22317 :

1.	-
----	---

КАРТА-ПЛАН ТЕРРИТОРИИ

Пояснительная записка

1. Сведения о территории выполнения комплексных кадастровых работ: 47:14:1256002, Ленинградская область, Ломоносовский район, Ропшинское сельское поселение, СНТ "Луч", кадастровый квартал 47:14:1256002

(наименование субъекта Российской Федерации, муниципального образования, населенного пункта, уникальные учетные номера кадастровых кварталов, иные сведения, позволяющие определить местоположение территории, на которой выполняются комплексные кадастровые работы, например, наименование садоводческого или огороднического некоммерческого товарищества, гаражного кооператива, элемента планировочной структуры)

2. Основания выполнения комплексных кадастровых работ:

Наименование, дата и номер документа, на основании которого выполняются комплексные кадастровые работы: КОНТРАКТ на оказание услуг по выполнению комплекса кадастровых работ, "17" июня 2024 г. , 0345300121124000112

3. Дата подготовки карты-плана территории: "11" сентября 2024 г.

4. Сведения о заказчике(ах) комплексных кадастровых работ:

В отношении юридического лица, органа местного самоуправления муниципального района, муниципального округа или городского округа либо уполномоченного исполнительного органа государственной власти субъекта Российской Федерации:

полное или сокращенное (в случае, если имеется) наименование: Администрация Ломоносовского муниципального района Ленинградской области

основной государственный регистрационный номер: 1024702186442

идентификационный номер налогоплательщика: 4720007053

В отношении физического лица или представителя физических или юридических лиц:

фамилия, имя, отчество (последнее - при наличии): -

страховой номер индивидуального лицевого счета в системе обязательного пенсионного страхования Российской Федерации (СНИЛС): -

Наименование и реквизиты документа, подтверждающие полномочия представителя заказчика(ов) комплексных кадастровых работ: -

Адрес электронной почты (для направления уведомления о результатах внесения сведений в Единый государственный реестр недвижимости): comarch@mail.ru

5. Сведения об исполнителе комплексных кадастровых работ:

Полное или сокращенное (в случае, если имеется) наименование и адрес юридического лица, с которым заключен государственный или муниципальный контракт либо договор подряда на выполнение комплексных кадастровых работ: ФИЛИАЛ ППК "РОСКАДАСТР" ПО ЛЕНИНГРАДСКОЙ ОБЛАСТИ, Санкт-Петербург, ул. Чапаева, д. 15, корп. 2, литера Б

Фамилия, имя, отчество кадастрового инженера (последнее - при наличии): Ваганов Михаил Николаевич и основной государственный регистрационный номер кадастрового инженера индивидуального предпринимателя (ОГРНИП): -

Страховой номер индивидуального лицевого счета в системе обязательного пенсионного страхования Российской Федерации (СНИЛС) кадастрового инженера: 026-756-250 64

Уникальный реестровый номер кадастрового инженера в реестре саморегулируемой организации кадастровых инженеров и дата внесения сведений о физическом лице в такой реестр: А-2020, 2024-06-18

Полное или (в случае, если имеется) сокращенное наименование саморегулируемой организации кадастровых инженеров, членом которой является кадастровый инженер: Ассоциация "Союз кадастровых инженеров"

Контактный телефон: +78126304041

Почтовый адрес и адрес электронной почты, по которым осуществляется связь с кадастровым инженером: Санкт-Петербург, ул. Чапаева, д. 15, корп. 2, литера Б --@--.АА

6. Перечень документов, использованных при подготовке карты-плана территории

№ п/п	Реквизиты документа				
	Вид	Дата	Номер	Наименование	Иные сведения
1	2	3	4	5	6
1	Кадастровый план территории	29.08.2024	КУВИ-001/2024-218128478	Кадастровый план территории кадастрового квартала 47:14:1256002	-

7. Пояснения к карте-плану территории

1. На территории кадастрового квартала 47:14:1256002 в соответствии с муниципальным контрактом №0345300121124000112 от 17.06.2024 выполнены комплексные кадастровые работы (далее ККР). Карта-план территории подготовлен на основании сведений, содержащихся в Едином государственном реестре недвижимости (далее – ЕГРН). Общая площадь кадастрового квартала — 2,0 га. По сведениям ЕГРН в границах кадастрового квартала расположено 36 земельных участков, в том числе: - 17 ранее учтенных и учтенных земельных участков, границы которых установлены в соответствии с требованиями земельного законодательства РФ. - 19 ранее учтенных земельных участков - декларативные (границы не установлены в соответствии с требованиями земельного законодательства РФ), в том числе: - при выполнении комплексных кадастровых работ установлены границы 11 земельных участков, - у 6 земельных участков (47:14:1256002:10, 47:14:1256002:19, 47:14:1256002:27, 47:14:1256002:22, 47:14:1256002:36, 47:14:1256002:21) отсутствует адрес и ориентир; - 47:14:1256002:25, 47:14:1256002:25 дублирует 47:14:1256002:24 Границы земельных участков установлены по их фактическому использованию. При выполнении комплексных кадастровых работ площади уточняемых земельных участков определялись с учетом требований законодательства: фактическая площадь земельного участка, не должна быть больше площади, сведения о которой относительно этого земельного участка содержатся в Едином государственном реестре недвижимости, более чем на величину предельного минимального размера земельного участка, установленного в соответствии с федеральным законом для земель соответствующего целевого назначения и разрешенного использования; фактическая площадь земельного участка, не должна быть меньше площади земельного участка, сведения о которой относительно этого земельного участка содержатся в Едином государственном реестре недвижимости, более чем на десять процентов. Согласно Правилам землепользования и застройки Ропшинского сельского поселения, утвержденным приказом Комитета градостроительной политики Ленинградской области от 15.09.2022 № 133 территория кадастрового квартала 47:14:1256002 расположена в зоне садоводческих и огороднических товариществ на землях сельскохозяйственного назначения (ТСХ.1-2). В данной территориальной зоне установлены предельные минимальные и максимальные размеры земельных участков с видом разрешенного использования «ведение садоводства»: 400 — 1500 кв.м. По сведениям ЕГРН в границах кадастрового квартала расположено 17 объектов капитального строительства, в том числе: - 5 учтенных объектов капитального строительства, границы которых установлены в соответствии с требованиями земельного законодательства РФ. - 12 ранее учтенных объектов капитального строительства - декларативных (границы не установлены в соответствии с требованиями земельного законодательства РФ), в том числе: - при выполнении комплексных кадастровых работ установлены границы 11 объектов капитального строительства; - 47:14:1256002:43 расположен в кадастровом квартале 47:14:1223002. Границы объектов капитального строительства установлены по их фактическому местоположению. В результате выполнения комплексных кадастровых работ на территории кадастрового квартала 47:14:1256002 осуществлено: - уточнение местоположения границ земельных участков, границы которых не установлены в соответствии с требованиями земельного законодательства — 11 шт.; - уточнение местоположения на земельных участках зданий, сведения о которых внесены в ЕГРН, но описание местоположения границ отсутствует — 11 шт.

Сведения об уточняемых земельных участках

1. Сведения о характерных точках границы уточняемого земельного участка с кадастровым номером 47:14:1256002:1 :

Система координат МСК-47, зона 2					Зона № 2		
Обозначение характерных точек границ	Координаты, м				Метод определения координат	Формулы, примененные для расчета средней квадратической погрешности определения координат характерных точек границ (Mt), с подставленными в такие формулы значениями и итоговые (вычисленные) значения Mt, м	Описание закрепления точки
	содержатся в Едином государственном реестре недвижимости		определены в результате выполнения комплексных кадастровых работ				
	X	Y	X	Y			
1	2	3	4	5	6	7	8
						-	
62	-	-	416906.56	2189473.97	Картометрический метод	Mt = 2.5	Закрепление отсутствует
н1У	-	-	416890.75	2189511.08	Картометрический метод	Mt = 2.5	Закрепление отсутствует
н2У	-	-	416862.98	2189500.18	Картометрический метод	Mt = 2.5	Закрепление отсутствует
46	-	-	416869.70	2189482.02	Картометрический метод	Mt = 2.5	Закрепление отсутствует
64	-	-	416878.05	2189463.59	Картометрический метод	Mt = 2.5	Закрепление отсутствует
63	-	-	416878.66	2189463.81	Картометрический метод	Mt = 2.5	Закрепление отсутствует
62	-	-	416906.56	2189473.97	Картометрический метод	Mt = 2.5	Закрепление отсутствует

2. Сведения о частях границ уточняемого земельного участка с кадастровым номером 47:14:1256002:1 :

Обозначение части границ		Горизонтальное проложение (S), м	Описание прохождения части границ	Сведения о согласовании местоположения границ (согласовано/спорное)
от т.	до т.			
1	2	3	4	5
62	н1У	40.34	-	-
н1У	н2У	29.83	-	-
н2У	46	19.36	-	-
46	64	20.23	-	-
64	63	0.65	-	-
63	62	29.69	-	-

3. Сведения о характеристиках уточняемого земельного участка с кадастровым номером 47:14:1256002:1 :

№ п/п	Наименование характеристики земельного участка	Значение характеристики
1	2	3
1.	Адрес земельного участка	Российская Федерация, Ленинградская область, район Ломоносовский, СНТ "Луч" 3-й Северный проезд, участок 60
1.1.	Сведения о местоположении земельного участка (при отсутствии адреса) в структурированном в соответствии с федеральной информационной адресной системой виде	-

3. Сведения о характеристиках уточняемого земельного участка с кадастровым номером 47:14:1256002:1 :

№ п/п	Наименование характеристики земельного участка	Значение характеристики
1	2	3
1.2.	Дополнительные сведения о местоположении земельного участка	-
2.	Площадь земельного участка \pm величина погрешности определения (вычисления) площади ($P \pm \Delta P$), м ²	1215 \pm 305
3.	Формула, примененная для вычисления предельной погрешности определения площади земельного участка, с подставленными значениями и итоговые (вычисленные) значения (ΔP), м ²	$\Delta P = 3.5 * M_t * \sqrt{P} = 3.5 * 2,5 * \sqrt{1215} = 305$
4.	Площадь земельного участка согласно сведениям Единого государственного реестра недвижимости ($P_{\text{кад}}$), м ²	-
5.	Оценка расхождения P и $P_{\text{кад}}$ ($P - P_{\text{кад}}$), м ²	-
6.	Предельные минимальный и максимальный размеры земельного участка ($P_{\text{мин}}$ и $P_{\text{макс}}$), м ²	400 1500
7.	Вид (виды) разрешенного использования	Ведение садоводства (Для ведения гражданами садоводства и огородничества)
7.1.	Дополнительные сведения об использовании земельного участка	Земельный участок расположен в границах территории общего пользования
8.	Кадастровый или иной государственный учетный номер (инвентарный) здания, сооружения, объекта незавершенного строительства, расположенного на земельном участке	-
9.	Сведения о земельных участках (землях общего пользования, территории общего пользования), посредством которых обеспечивается доступ	-
10.	Иные сведения	-

4. Пояснения к сведениям об уточняемом земельном участке с кадастровым номером 47:14:1256002:1 :

1.	-

Сведения об уточняемых земельных участках

1. Сведения о характерных точках границы уточняемого земельного участка с кадастровым номером 47:14:1256002:2 :

Система координат МСК-47, зона 2					Зона № 2		
Обозначение характерных точек границ	Координаты, м				Метод определения координат	Формулы, примененные для расчета средней квадратической погрешности определения координат характерных точек границ (Mt), с подставленными в такие формулы значениями и итоговые (вычисленные) значения Mt, м	Описание закрепления точки
	содержатся в Едином государственном реестре недвижимости		определены в результате выполнения комплексных кадастровых работ				
	X	Y	X	Y			
1	2	3	4	5	6	7	8
						-	
н2У	-	-	416862.98	2189500.18	Картометрический метод	Mt = 2.5	Закрепление отсутствует
н1У	-	-	416890.75	2189511.08	Картометрический метод	Mt = 2.5	Закрепление отсутствует
н3У	-	-	416882.33	2189530.28	Картометрический метод	Mt = 2.5	Закрепление отсутствует
н4У	-	-	416855.07	2189520.25	Картометрический метод	Mt = 2.5	Закрепление отсутствует
н2У	-	-	416862.98	2189500.18	Картометрический метод	Mt = 2.5	Закрепление отсутствует

2. Сведения о частях границ уточняемого земельного участка с кадастровым номером 47:14:1256002:2 :

Обозначение части границ		Горизонтальное проложение (S), м	Описание прохождения части границ	Сведения о согласовании местоположения границ (согласовано/спорное)
от т.	до т.			
1	2	3	4	5
н2У	н1У	29.83	-	-
н1У	н3У	20.97	-	-
н3У	н4У	29.05	-	-
н4У	н2У	21.57	-	-

3. Сведения о характеристиках уточняемого земельного участка с кадастровым номером 47:14:1256002:2 :

№ п/п	Наименование характеристики земельного участка	Значение характеристики
1	2	3
1.	Адрес земельного участка	Российская Федерация, Ленинградская область, район Ломоносовский, СНТ "Луч" 3-й Северный проезд, участок 61нс
1.1.	Сведения о местоположении земельного участка (при отсутствии адреса) в структурированном в соответствии с федеральной информационной адресной системой виде	-
1.2.	Дополнительные сведения о местоположении земельного участка	-
2.	Площадь земельного участка ± величина погрешности определения (вычисления) площади (P ± ΔP), м ²	626 ± 219

3. Сведения о характеристиках уточняемого земельного участка с кадастровым номером 47:14:1256002:2 :

№ п/п	Наименование характеристики земельного участка	Значение характеристики
1	2	3
3.	Формула, примененная для вычисления предельной погрешности определения площади земельного участка, с подставленными значениями и итоговые (вычисленные) значения (ΔP), м ²	$\Delta P = 3.5 * M_t * \sqrt{P} = 3.5 * 2,5 * \sqrt{626} = 219$
4.	Площадь земельного участка согласно сведениям Единого государственного реестра недвижимости (Ркад), м ²	-
5.	Оценка расхождения Р и Ркад (Р - Ркад), м ²	-
6.	Предельные минимальный и максимальный размеры земельного участка (Рмин и Рмакс), м ²	400 1500
7.	Вид (виды) разрешенного использования	Ведение садоводства (Для ведения гражданами садоводства и огородничества)
7.1.	Дополнительные сведения об использовании земельного участка	Земельный участок расположен в границах территории общего пользования
8.	Кадастровый или иной государственный учетный номер (инвентарный) здания, сооружения, объекта незавершенного строительства, расположенного на земельном участке	47:14:0000000:26432
9.	Сведения о земельных участках (землях общего пользования, территории общего пользования), посредством которых обеспечивается доступ	-
10.	Иные сведения	-

4. Пояснения к сведениям об уточняемом земельном участке с кадастровым номером 47:14:1256002:2 :

1.	-

Сведения об уточняемых земельных участках

1. Сведения о характерных точках границы уточняемого земельного участка с кадастровым номером 47:14:1256002:24 :

Система координат МСК-47, зона 2					Зона № 2		
Обозначение характерных точек границ	Координаты, м				Метод определения координат	Формулы, примененные для расчета средней квадратической погрешности определения координат характерных точек границ (Mt), с подставленными в такие формулы значениями и итоговые (вычисленные) значения Mt, м	Описание закрепления точки
	содержатся в Едином государственном реестре недвижимости		определены в результате выполнения комплексных кадастровых работ				
	X	Y	X	Y			
1	2	3	4	5	6	7	8
						-	
н4У	-	-	416855.07	2189520.25	Картометрический метод	Mt = 2.5	Закрепление отсутствует
н3У	-	-	416882.33	2189530.28	Картометрический метод	Mt = 2.5	Закрепление отсутствует
н5У	-	-	416874.09	2189550.17	Картометрический метод	Mt = 2.5	Закрепление отсутствует
н6У	-	-	416847.34	2189539.17	Картометрический метод	Mt = 2.5	Закрепление отсутствует
н7У	-	-	416848.07	2189537.40	Картометрический метод	Mt = 2.5	Закрепление отсутствует
н4У	-	-	416855.07	2189520.25	Картометрический метод	Mt = 2.5	Закрепление отсутствует

2. Сведения о частях границ уточняемого земельного участка с кадастровым номером 47:14:1256002:24 :

Обозначение части границ		Горизонтальное проложение (S), м	Описание прохождения части границ	Сведения о согласовании местоположения границ (согласовано/спорное)
от т.	до т.			
1	2	3	4	5
н4У	н3У	29.05	-	-
н3У	н5У	21.53	-	-
н5У	н6У	28.92	-	-
н6У	н7У	1.91	-	-
н7У	н4У	18.52	-	-

3. Сведения о характеристиках уточняемого земельного участка с кадастровым номером 47:14:1256002:24 :

№ п/п	Наименование характеристики земельного участка	Значение характеристики
1	2	3
1.	Адрес земельного участка	Российская Федерация, Ленинградская область, район Ломоносовский, СНТ "Луч", участок № 62
1.1.	Сведения о местоположении земельного участка (при отсутствии адреса) в структурированном в соответствии с федеральной информационной адресной системой виде	-
1.2.	Дополнительные сведения о местоположении земельного участка	-
2.	Площадь земельного участка ± величина погрешности определения (вычисления) площади (P ± ΔP), м ²	608 ± 216

3. Сведения о характеристиках уточняемого земельного участка с кадастровым номером 47:14:1256002:24 :

№ п/п	Наименование характеристики земельного участка	Значение характеристики
1	2	3
3.	Формула, примененная для вычисления предельной погрешности определения площади земельного участка, с подставленными значениями и итоговые (вычисленные) значения (ΔP), м ²	$\Delta P=3.5 * M_t * \sqrt{P}=3.5 * 2,5 * \sqrt{608}=216$
4.	Площадь земельного участка согласно сведениям Единого государственного реестра недвижимости (Ркад), м ²	-
5.	Оценка расхождения Р и Ркад (Р - Ркад), м ²	-
6.	Предельные минимальный и максимальный размеры земельного участка (Рмин и Рмакс), м ²	400 1500
7.	Вид (виды) разрешенного использования	Ведение садоводства (Для ведения гражданами садоводства и огородничества)
7.1.	Дополнительные сведения об использовании земельного участка	Земельный участок расположен в границах территории общего пользования
8.	Кадастровый или иной государственный учетный номер (инвентарный) здания, сооружения, объекта незавершенного строительства, расположенного на земельном участке	47:14:1256002:46
9.	Сведения о земельных участках (землях общего пользования, территории общего пользования), посредством которых обеспечивается доступ	-
10.	Иные сведения	-

4. Пояснения к сведениям об уточняемом земельном участке с кадастровым номером 47:14:1256002:24 :

1.	-

Сведения об уточняемых земельных участках

1. Сведения о характерных точках границы уточняемого земельного участка с кадастровым номером 47:14:1256002:23 :

Система координат МСК-47, зона 2					Зона № 2		
Обозначение характерных точек границ	Координаты, м				Метод определения координат	Формулы, примененные для расчета средней квадратической погрешности определения координат характерных точек границ (Mt), с подставленными в такие формулы значениями и итоговые (вычисленные) значения Mt, м	Описание закрепления точки
	содержатся в Едином государственном реестре недвижимости		определены в результате выполнения комплексных кадастровых работ				
	X	Y	X	Y			
1	2	3	4	5	6	7	8
						-	
н6У	-	-	416847.34	2189539.17	Картометрический метод	Mt = 2.5	Закрепление отсутствует
н5У	-	-	416874.09	2189550.17	Картометрический метод	Mt = 2.5	Закрепление отсутствует
23	-	-	416866.94	2189568.71	Картометрический метод	Mt = 2.5	Закрепление отсутствует
26	-	-	416839.84	2189556.86	Картометрический метод	Mt = 2.5	Закрепление отсутствует
н6У	-	-	416847.34	2189539.17	Картометрический метод	Mt = 2.5	Закрепление отсутствует

2. Сведения о частях границ уточняемого земельного участка с кадастровым номером 47:14:1256002:23 :

Обозначение части границ		Горизонтальное проложение (S), м	Описание прохождения части границ	Сведения о согласовании местоположения границ (согласовано/спорное)
от т.	до т.			
1	2	3	4	5
н6У	н5У	28.92	-	-
н5У	23	19.87	-	-
23	26	29.58	-	-
26	н6У	19.21	-	-

3. Сведения о характеристиках уточняемого земельного участка с кадастровым номером 47:14:1256002:23 :

№ п/п	Наименование характеристики земельного участка	Значение характеристики
1	2	3
1.	Адрес земельного участка	Российская Федерация, Ленинградская область, район Ломоносовский, СНТ "Луч", участок № 63 нс
1.1.	Сведения о местоположении земельного участка (при отсутствии адреса) в структурированном в соответствии с федеральной информационной адресной системой виде	-
1.2.	Дополнительные сведения о местоположении земельного участка	-
2.	Площадь земельного участка ± величина погрешности определения (вычисления) площади (P ± ΔP), м ²	571 ± 209

3. Сведения о характеристиках уточняемого земельного участка с кадастровым номером 47:14:1256002:23 :

№ п/п	Наименование характеристики земельного участка	Значение характеристики
1	2	3
3.	Формула, примененная для вычисления предельной погрешности определения площади земельного участка, с подставленными значениями и итоговые (вычисленные) значения (ΔP), м ²	$\Delta P = 3.5 * M_t * \sqrt{P} = 3.5 * 2,5 * \sqrt{571} = 209$
4.	Площадь земельного участка согласно сведениям Единого государственного реестра недвижимости (Ркад), м ²	-
5.	Оценка расхождения Р и Ркад (Р - Ркад), м ²	-
6.	Предельные минимальный и максимальный размеры земельного участка (Рмин и Рмакс), м ²	400 1500
7.	Вид (виды) разрешенного использования	Ведение садоводства (Для ведения гражданами садоводства и огородничества)
7.1.	Дополнительные сведения об использовании земельного участка	Земельный участок расположен в границах территории общего пользования
8.	Кадастровый или иной государственный учетный номер (инвентарный) здания, сооружения, объекта незавершенного строительства, расположенного на земельном участке	-
9.	Сведения о земельных участках (землях общего пользования, территории общего пользования), посредством которых обеспечивается доступ	-
10.	Иные сведения	-

4. Пояснения к сведениям об уточняемом земельном участке с кадастровым номером 47:14:1256002:23 :

1.	-

Сведения об уточняемых земельных участках

1. Сведения о характерных точках границы уточняемого земельного участка с кадастровым номером 47:14:1256002:3 :

Система координат МСК-47, зона 2					Зона № 2		
Обозначение характерных точек границ	Координаты, м				Метод определения координат	Формулы, примененные для расчета средней квадратической погрешности определения координат характерных точек границ (Mt), с подставленными в такие формулы значениями и итоговые (вычисленные) значения Mt, м	Описание закрепления точки
	содержатся в Едином государственном реестре недвижимости		определены в результате выполнения комплексных кадастровых работ				
	X	Y	X	Y			
1	2	3	4	5	6	7	8
						-	
48	-	-	416841.44	2189470.12	Картометрический метод	$Mt = 2.5$	Закрепление отсутствует
47	-	-	416863.31	2189478.99	Картометрический метод	$Mt = 2.5$	Закрепление отсутствует
46	-	-	416869.70	2189482.02	Картометрический метод	$Mt = 2.5$	Закрепление отсутствует
н2У	-	-	416862.98	2189500.18	Картометрический метод	$Mt = 2.5$	Закрепление отсутствует
н8У	-	-	416833.80	2189488.58	Картометрический метод	$Mt = 2.5$	Закрепление отсутствует
48	-	-	416841.44	2189470.12	Картометрический метод	$Mt = 2.5$	Закрепление отсутствует

2. Сведения о частях границ уточняемого земельного участка с кадастровым номером 47:14:1256002:3 :

Обозначение части границ		Горизонтальное проложение (S), м	Описание прохождения части границ	Сведения о согласовании местоположения границ (согласовано/спорное)
от т.	до т.			
1	2	3	4	5
48	47	23.60	-	-
47	46	7.07	-	-
46	н2У	19.36	-	-
н2У	н8У	31.40	-	-
н8У	48	19.98	-	-

3. Сведения о характеристиках уточняемого земельного участка с кадастровым номером 47:14:1256002:3 :

№ п/п	Наименование характеристики земельного участка	Значение характеристики
1	2	3
1.	Адрес земельного участка	Российская Федерация, Ленинградская область, район Ломоносовский, СНТ "Луч" 2-й Северный проезд, участок 43
1.1.	Сведения о местоположении земельного участка (при отсутствии адреса) в структурированном в соответствии с федеральной информационной адресной системой виде	-
1.2.	Дополнительные сведения о местоположении земельного участка	-
2.	Площадь земельного участка ± величина погрешности определения (вычисления) площади ($P \pm \Delta P$), м ²	615 ± 217

3. Сведения о характеристиках уточняемого земельного участка с кадастровым номером 47:14:1256002:3 :

№ п/п	Наименование характеристики земельного участка	Значение характеристики
1	2	3
3.	Формула, примененная для вычисления предельной погрешности определения площади земельного участка, с подставленными значениями и итоговые (вычисленные) значения (ΔP), м ²	$\Delta P=3.5 * M_t * \sqrt{P}=3.5 * 2,5 * \sqrt{615}=217$
4.	Площадь земельного участка согласно сведениям Единого государственного реестра недвижимости (Ркад), м ²	-
5.	Оценка расхождения Р и Ркад (Р - Ркад), м ²	-
6.	Предельные минимальный и максимальный размеры земельного участка (Рмин и Рмакс), м ²	400 1500
7.	Вид (виды) разрешенного использования	Ведение садоводства (Для ведения гражданами садоводства и огородничества)
7.1.	Дополнительные сведения об использовании земельного участка	Земельный участок расположен в границах территории общего пользования
8.	Кадастровый или иной государственный учетный номер (инвентарный) здания, сооружения, объекта незавершенного строительства, расположенного на земельном участке	-
9.	Сведения о земельных участках (землях общего пользования, территории общего пользования), посредством которых обеспечивается доступ	-
10.	Иные сведения	-

4. Пояснения к сведениям об уточняемом земельном участке с кадастровым номером 47:14:1256002:3 :

1.	-

Сведения об уточняемых земельных участках

1. Сведения о характерных точках границы уточняемого земельного участка с кадастровым номером 47:14:1256002:37 :

Система координат МСК-47, зона 2					Зона № 2		
Обозначение характерных точек границ	Координаты, м				Метод определения координат	Формулы, примененные для расчета средней квадратической погрешности определения координат характерных точек границ (Mt), с подставленными в такие формулы значениями и итоговые (вычисленные) значения Mt, м	Описание закрепления точки
	содержатся в Едином государственном реестре недвижимости		определены в результате выполнения комплексных кадастровых работ				
	X	Y	X	Y			
1	2	3	4	5	6	7	8
						-	
26	-	-	416839.84	2189556.86	Картометрический метод	Mt = 2.5	Закрепление отсутствует
25	-	-	416832.91	2189574.01	Картометрический метод	Mt = 2.5	Закрепление отсутствует
н9У	-	-	416803.25	2189562.28	Картометрический метод	Mt = 2.5	Закрепление отсутствует
н10У	-	-	416810.40	2189544.52	Картометрический метод	Mt = 2.5	Закрепление отсутствует
26	-	-	416839.84	2189556.86	Картометрический метод	Mt = 2.5	Закрепление отсутствует

2. Сведения о частях границ уточняемого земельного участка с кадастровым номером 47:14:1256002:37 :

Обозначение части границ		Горизонтальное проложение (S), м	Описание прохождения части границ	Сведения о согласовании местоположения границ (согласовано/спорное)
от т.	до т.			
1	2	3	4	5
26	25	18.50	-	-
25	н9У	31.90	-	-
н9У	н10У	19.15	-	-
н10У	26	31.92	-	-

3. Сведения о характеристиках уточняемого земельного участка с кадастровым номером 47:14:1256002:37 :

№ п/п	Наименование характеристики земельного участка	Значение характеристики
1	2	3
1.	Адрес земельного участка	Российская Федерация, Ленинградская область, район Ломоносовский, СНТ "Луч" 2-й Северный проезд, участок 47нс
1.1.	Сведения о местоположении земельного участка (при отсутствии адреса) в структурированном в соответствии с федеральной информационной адресной системой виде	-
1.2.	Дополнительные сведения о местоположении земельного участка	-
2.	Площадь земельного участка ± величина погрешности определения (вычисления) площади (P ± ΔP), м ²	601 ± 215

3. Сведения о характеристиках уточняемого земельного участка с кадастровым номером 47:14:1256002:37 :

№ п/п	Наименование характеристики земельного участка	Значение характеристики
1	2	3
3.	Формула, примененная для вычисления предельной погрешности определения площади земельного участка, с подставленными значениями и итоговые (вычисленные) значения (ΔP), м ²	$\Delta P = 3.5 * M_t * \sqrt{P} = 3.5 * 2,5 * \sqrt{601} = 215$
4.	Площадь земельного участка согласно сведениям Единого государственного реестра недвижимости (Ркад), м ²	-
5.	Оценка расхождения Р и Ркад (Р - Ркад), м ²	-
6.	Предельные минимальный и максимальный размеры земельного участка (Рмин и Рмакс), м ²	400 1500
7.	Вид (виды) разрешенного использования	Ведение садоводства (Для ведения гражданами садоводства и огородничества)
7.1.	Дополнительные сведения об использовании земельного участка	Земельный участок расположен в границах территории общего пользования
8.	Кадастровый или иной государственный учетный номер (инвентарный) здания, сооружения, объекта незавершенного строительства, расположенного на земельном участке	47:14:0000000:22345
9.	Сведения о земельных участках (землях общего пользования, территории общего пользования), посредством которых обеспечивается доступ	-
10.	Иные сведения	-

4. Пояснения к сведениям об уточняемом земельном участке с кадастровым номером 47:14:1256002:37 :

1.	-

Сведения об уточняемых земельных участках

1. Сведения о характерных точках границы уточняемого земельного участка с кадастровым номером 47:14:1256002:5 :

Система координат МСК-47, зона 2					Зона № 2		
Обозначение характерных точек границ	Координаты, м				Метод определения координат	Формулы, примененные для расчета средней квадратической погрешности определения координат характерных точек границ (Mt), с подставленными в такие формулы значениями и итоговые (вычисленные) значения Mt, м	Описание закрепления точки
	содержатся в Едином государственном реестре недвижимости		определены в результате выполнения комплексных кадастровых работ				
	X	Y	X	Y			
1	2	3	4	5	6	7	8
						-	
н8У	-	-	416833.80	2189488.58	Картометрический метод	Mt = 2.5	Закрепление отсутствует
н2У	-	-	416862.98	2189500.18	Картометрический метод	Mt = 2.5	Закрепление отсутствует
н4У	-	-	416855.07	2189520.25	Картометрический метод	Mt = 2.5	Закрепление отсутствует
н11У	-	-	416826.11	2189507.32	Картометрический метод	Mt = 2.5	Закрепление отсутствует
н8У	-	-	416833.80	2189488.58	Картометрический метод	Mt = 2.5	Закрепление отсутствует

2. Сведения о частях границ уточняемого земельного участка с кадастровым номером 47:14:1256002:5 :

Обозначение части границ		Горизонтальное проложение (S), м	Описание прохождения части границ	Сведения о согласовании местоположения границ (согласовано/спорное)
от т.	до т.			
1	2	3	4	5
н8У	н2У	31.40	-	-
н2У	н4У	21.57	-	-
н4У	н11У	31.72	-	-
н11У	н8У	20.26	-	-

3. Сведения о характеристиках уточняемого земельного участка с кадастровым номером 47:14:1256002:5 :

№ п/п	Наименование характеристики земельного участка	Значение характеристики
1	2	3
1.	Адрес земельного участка	Российская Федерация, Ленинградская область, район Ломоносовский, СНТ "Луч" 2-й Северный проезд, участок 44
1.1.	Сведения о местоположении земельного участка (при отсутствии адреса) в структурированном в соответствии с федеральной информационной адресной системой виде	-
1.2.	Дополнительные сведения о местоположении земельного участка	-
2.	Площадь земельного участка ± величина погрешности определения (вычисления) площади (P ± ΔP), м ²	660 ± 225

3. Сведения о характеристиках уточняемого земельного участка с кадастровым номером 47:14:1256002:5 :

№ п/п	Наименование характеристики земельного участка	Значение характеристики
1	2	3
3.	Формула, примененная для вычисления предельной погрешности определения площади земельного участка, с подставленными значениями и итоговые (вычисленные) значения (ΔP), м ²	$\Delta P=3.5 * M_t * \sqrt{P}=3.5 * 2,5 * \sqrt{660}=225$
4.	Площадь земельного участка согласно сведениям Единого государственного реестра недвижимости (Ркад), м ²	-
5.	Оценка расхождения Р и Ркад (Р - Ркад), м ²	-
6.	Предельные минимальный и максимальный размеры земельного участка (Рмин и Рмакс), м ²	400 1500
7.	Вид (виды) разрешенного использования	Ведение садоводства (Для ведения гражданами садоводства и огородничества)
7.1.	Дополнительные сведения об использовании земельного участка	Земельный участок расположен в границах территории общего пользования
8.	Кадастровый или иной государственный учетный номер (инвентарный) здания, сооружения, объекта незавершенного строительства, расположенного на земельном участке	-
9.	Сведения о земельных участках (землях общего пользования, территории общего пользования), посредством которых обеспечивается доступ	-
10.	Иные сведения	-

4. Пояснения к сведениям об уточняемом земельном участке с кадастровым номером 47:14:1256002:5 :

1.	-

Сведения об уточняемых земельных участках

1. Сведения о характерных точках границы уточняемого земельного участка с кадастровым номером 47:14:1256002:4 :

Система координат МСК-47, зона 2					Зона № 2		
Обозначение характерных точек границ	Координаты, м				Метод определения координат	Формулы, примененные для расчета средней квадратической погрешности определения координат характерных точек границ (Mt), с подставленными в такие формулы значениями и итоговые (вычисленные) значения Mt, м	Описание закрепления точки
	содержатся в Едином государственном реестре недвижимости		определены в результате выполнения комплексных кадастровых работ				
	X	Y	X	Y			
1	2	3	4	5	6	7	8
						-	
н11У	-	-	416826.11	2189507.32	Картометрический метод	Mt = 2.5	Закрепление отсутствует
н4У	-	-	416855.07	2189520.25	Картометрический метод	Mt = 2.5	Закрепление отсутствует
н7У	-	-	416848.07	2189537.40	Картометрический метод	Mt = 2.5	Закрепление отсутствует
н12У	-	-	416819.06	2189524.26	Картометрический метод	Mt = 2.5	Закрепление отсутствует
н11У	-	-	416826.11	2189507.32	Картометрический метод	Mt = 2.5	Закрепление отсутствует

2. Сведения о частях границ уточняемого земельного участка с кадастровым номером 47:14:1256002:4 :

Обозначение части границ		Горизонтальное проложение (S), м	Описание прохождения части границ	Сведения о согласовании местоположения границ (согласовано/спорное)
от т.	до т.			
1	2	3	4	5
н11У	н4У	31.72	-	-
н4У	н7У	18.52	-	-
н7У	н12У	31.85	-	-
н12У	н11У	18.35	-	-

3. Сведения о характеристиках уточняемого земельного участка с кадастровым номером 47:14:1256002:4 :

№ п/п	Наименование характеристики земельного участка	Значение характеристики
1	2	3
1.	Адрес земельного участка	Российская Федерация, Ленинградская область, район Ломоносовский, СНТ "Луч" 2-й Северный проезд, участок 45
1.1.	Сведения о местоположении земельного участка (при отсутствии адреса) в структурированном в соответствии с федеральной информационной адресной системой виде	-
1.2.	Дополнительные сведения о местоположении земельного участка	-
2.	Площадь земельного участка ± величина погрешности определения (вычисления) площади (P ± ΔP), м2	586 ± 212

3. Сведения о характеристиках уточняемого земельного участка с кадастровым номером 47:14:1256002:4 :

№ п/п	Наименование характеристики земельного участка	Значение характеристики
1	2	3
3.	Формула, примененная для вычисления предельной погрешности определения площади земельного участка, с подставленными значениями и итоговые (вычисленные) значения (ΔP), м ²	$\Delta P = 3.5 * M_t * \sqrt{P} = 3.5 * 2,5 * \sqrt{586} = 212$
4.	Площадь земельного участка согласно сведениям Единого государственного реестра недвижимости (Ркад), м ²	-
5.	Оценка расхождения Р и Ркад (Р - Ркад), м ²	-
6.	Предельные минимальный и максимальный размеры земельного участка (Рмин и Рмакс), м ²	400 1500
7.	Вид (виды) разрешенного использования	Ведение садоводства (Для ведения гражданами садоводства и огородничества)
7.1.	Дополнительные сведения об использовании земельного участка	Земельный участок расположен в границах территории общего пользования
8.	Кадастровый или иной государственный учетный номер (инвентарный) здания, сооружения, объекта незавершенного строительства, расположенного на земельном участке	47:14:0000000:22101
9.	Сведения о земельных участках (землях общего пользования, территории общего пользования), посредством которых обеспечивается доступ	-
10.	Иные сведения	-

4. Пояснения к сведениям об уточняемом земельном участке с кадастровым номером 47:14:1256002:4 :

1.	-

Сведения об уточняемых земельных участках

1. Сведения о характерных точках границы уточняемого земельного участка с кадастровым номером 47:14:1256002:6 :

Система координат МСК-47, зона 2					Зона № 2		
Обозначение характерных точек границ	Координаты, м				Метод определения координат	Формулы, примененные для расчета средней квадратической погрешности определения координат характерных точек границ (Mt), с подставленными в такие формулы значениями и итоговые (вычисленные) значения Mt, м	Описание закрепления точки
	содержатся в Едином государственном реестре недвижимости		определены в результате выполнения комплексных кадастровых работ				
	X	Y	X	Y			
1	2	3	4	5	6	7	8
						-	
69	-	-	416908.40	2189388.55	Картометрический метод	Mt = 2.5	Закрепление отсутствует
44	-	-	416899.89	2189407.63	Картометрический метод	Mt = 2.5	Закрепление отсутствует
45	-	-	416872.67	2189397.07	Картометрический метод	Mt = 2.5	Закрепление отсутствует
43	-	-	416881.17	2189377.86	Картометрический метод	Mt = 2.5	Закрепление отсутствует
69	-	-	416908.40	2189388.55	Картометрический метод	Mt = 2.5	Закрепление отсутствует

2. Сведения о частях границ уточняемого земельного участка с кадастровым номером 47:14:1256002:6 :

Обозначение части границ		Горизонтальное проложение (S), м	Описание прохождения части границ	Сведения о согласовании местоположения границ (согласовано/спорное)
от т.	до т.			
1	2	3	4	5
69	44	20.89	-	-
44	45	29.20	-	-
45	43	21.01	-	-
43	69	29.25	-	-

3. Сведения о характеристиках уточняемого земельного участка с кадастровым номером 47:14:1256002:6 :

№ п/п	Наименование характеристики земельного участка	Значение характеристики
1	2	3
1.	Адрес земельного участка	Российская Федерация, Ленинградская область, район Ломоносовский, СНТ "Луч" 2-й Северный проезд, участок 38 нс
1.1.	Сведения о местоположении земельного участка (при отсутствии адреса) в структурированном в соответствии с федеральной информационной адресной системой виде	-
1.2.	Дополнительные сведения о местоположении земельного участка	-
2.	Площадь земельного участка ± величина погрешности определения (вычисления) площади (P ± ΔP), м ²	612 ± 216

3. Сведения о характеристиках уточняемого земельного участка с кадастровым номером 47:14:1256002:6 :

№ п/п	Наименование характеристики земельного участка	Значение характеристики
1	2	3
3.	Формула, примененная для вычисления предельной погрешности определения площади земельного участка, с подставленными значениями и итоговые (вычисленные) значения (ΔP), м ²	$\Delta P=3.5 * M_t * \sqrt{P}=3.5 * 2,5 * \sqrt{612}=216$
4.	Площадь земельного участка согласно сведениям Единого государственного реестра недвижимости (Ркад), м ²	-
5.	Оценка расхождения Р и Ркад (Р - Ркад), м ²	-
6.	Предельные минимальный и максимальный размеры земельного участка (Рмин и Рмакс), м ²	400 1500
7.	Вид (виды) разрешенного использования	Ведение садоводства (Для ведения гражданами садоводства и огородничества)
7.1.	Дополнительные сведения об использовании земельного участка	Земельный участок расположен в границах территории общего пользования
8.	Кадастровый или иной государственный учетный номер (инвентарный) здания, сооружения, объекта незавершенного строительства, расположенного на земельном участке	47:14:0000000:24972
9.	Сведения о земельных участках (землях общего пользования, территории общего пользования), посредством которых обеспечивается доступ	-
10.	Иные сведения	-

4. Пояснения к сведениям об уточняемом земельном участке с кадастровым номером 47:14:1256002:6 :

1.	-
----	---

Сведения об уточняемых земельных участках

1. Сведения о характерных точках границы уточняемого земельного участка с кадастровым номером 47:14:1256002:7 :

Система координат МСК-47, зона 2

Зона № 2

Обозначение характерных точек границ	Координаты, м				Метод определения координат	Формулы, примененные для расчета средней квадратической погрешности определения координат характерных точек границ (Mt), с подставленными в такие формулы значениями и итоговые (вычисленные) значения Mt, м	Описание закрепления точки
	содержатся в Едином государственном реестре недвижимости		определены в результате выполнения комплексных кадастровых работ				
	X	Y	X	Y			
1	2	3	4	5	6	7	8
						-	
н9У	-	-	416803.25	2189562.28	Картометрический метод	$Mt = 2.5$	Закрепление отсутствует
25	-	-	416832.91	2189574.01	Картометрический метод	$Mt = 2.5$	Закрепление отсутствует
н13У	-	-	416834.00	2189574.47	Картометрический метод	$Mt = 2.5$	Закрепление отсутствует
19	-	-	416826.26	2189593.40	Картометрический метод	$Mt = 2.5$	Закрепление отсутствует
22	-	-	416797.55	2189581.70	Картометрический метод	$Mt = 2.5$	Закрепление отсутствует
н14У	-	-	416797.25	2189581.58	Картометрический метод	$Mt = 2.5$	Закрепление отсутствует
н9У	-	-	416803.25	2189562.28	Картометрический метод	$Mt = 2.5$	Закрепление отсутствует

2. Сведения о частях границ уточняемого земельного участка с кадастровым номером 47:14:1256002:7 :

Обозначение части границ		Горизонтальное проложение (S), м	Описание прохождения части границ	Сведения о согласовании местоположения границ (согласовано/спорное)
от т.	до т.			
1	2	3	4	5
н9У	25	31.90	-	-
25	н13У	1.18	-	-
н13У	19	20.45	-	-
19	22	31.00	-	-
22	н14У	0.32	-	-
н14У	н9У	20.21	-	-

3. Сведения о характеристиках уточняемого земельного участка с кадастровым номером 47:14:1256002:7 :

№ п/п	Наименование характеристики земельного участка	Значение характеристики
1	2	3
1.	Адрес земельного участка	Российская Федерация, Ленинградская область, район Ломоносовский, СНТ "Луч" 2-й Северный проезд, участок 48
1.1.	Сведения о местоположении земельного участка (при отсутствии адреса) в структурированном в соответствии с федеральной информационной адресной системой виде	-

3. Сведения о характеристиках уточняемого земельного участка с кадастровым номером 47:14:1256002:7 :

№ п/п	Наименование характеристики земельного участка	Значение характеристики
1	2	3
1.2.	Дополнительные сведения о местоположении земельного участка	-
2.	Площадь земельного участка \pm величина погрешности определения (вычисления) площади ($P \pm \Delta P$), м2	654 \pm 224
3.	Формула, примененная для вычисления предельной погрешности определения площади земельного участка, с подставленными значениями и итоговые (вычисленные) значения (ΔP), м2	$\Delta P = 3.5 * M_t * \sqrt{P} = 3.5 * 2,5 * \sqrt{654} = 224$
4.	Площадь земельного участка согласно сведениям Единого государственного реестра недвижимости ($P_{\text{кад}}$), м2	-
5.	Оценка расхождения P и $P_{\text{кад}}$ ($P - P_{\text{кад}}$), м2	-
6.	Предельные минимальный и максимальный размеры земельного участка ($P_{\text{мин}}$ и $P_{\text{макс}}$), м2	400 1500
7.	Вид (виды) разрешенного использования	Ведение садоводства (Для ведения гражданами садоводства и огородничества)
7.1.	Дополнительные сведения об использовании земельного участка	Земельный участок расположен в границах территории общего пользования
8.	Кадастровый или иной государственный учетный номер (инвентарный) здания, сооружения, объекта незавершенного строительства, расположенного на земельном участке	-
9.	Сведения о земельных участках (землях общего пользования, территории общего пользования), посредством которых обеспечивается доступ	-
10.	Иные сведения	-

4. Пояснения к сведениям об уточняемом земельном участке с кадастровым номером 47:14:1256002:7 :

1.	-

Сведения об уточняемых земельных участках

1. Сведения о характерных точках границы уточняемого земельного участка с кадастровым номером 47:14:1256002:9 :

Система координат МСК-47, зона 2					Зона № 2		
Обозначение характерных точек границ	Координаты, м				Метод определения координат	Формулы, примененные для расчета средней квадратической погрешности определения координат характерных точек границ (Mt), с подставленными в такие формулы значениями и итоговые (вычисленные) значения Mt, м	Описание закрепления точки
	содержатся в Едином государственном реестре недвижимости		определены в результате выполнения комплексных кадастровых работ				
	X	Y	X	Y			
1	2	3	4	5	6	7	8
						-	
1	-	-	416860.13	2189585.62	Картометрический метод	Mt = 2.5	Закрепление отсутствует
2	-	-	416852.73	2189604.18	Картометрический метод	Mt = 2.5	Закрепление отсутствует
3	-	-	416826.26	2189593.40	Картометрический метод	Mt = 2.5	Закрепление отсутствует
н4У	-	-	416834.00	2189574.47	Картометрический метод	Mt = 2.5	Закрепление отсутствует
1	-	-	416860.13	2189585.62	Картометрический метод	Mt = 2.5	Закрепление отсутствует

2. Сведения о частях границ уточняемого земельного участка с кадастровым номером 47:14:1256002:9 :

Обозначение части границ		Горизонтальное проложение (S), м	Описание прохождения части границ	Сведения о согласовании местоположения границ (согласовано/спорное)
от т.	до т.			
1	2	3	4	5
1	2	19.98	-	-
2	3	28.58	-	-
3	н4У	20.45	-	-
н4У	1	28.41	-	-

3. Сведения о характеристиках уточняемого земельного участка с кадастровым номером 47:14:1256002:9 :

№ п/п	Наименование характеристики земельного участка	Значение характеристики
1	2	3
1.	Адрес земельного участка	Российская Федерация, Ленинградская область, район Ломоносовский, СНТ "Луч" 3-й Северный проезд, участок 65
1.1.	Сведения о местоположении земельного участка (при отсутствии адреса) в структурированном в соответствии с федеральной информационной адресной системой виде	-
1.2.	Дополнительные сведения о местоположении земельного участка	-
2.	Площадь земельного участка ± величина погрешности определения (вычисления) площади (P ± ΔP), м ²	576 ± 210

3. Сведения о характеристиках уточняемого земельного участка с кадастровым номером 47:14:1256002:9 :

№ п/п	Наименование характеристики земельного участка	Значение характеристики
1	2	3
3.	Формула, примененная для вычисления предельной погрешности определения площади земельного участка, с подставленными значениями и итоговые (вычисленные) значения (ΔP), м ²	$\Delta P=3.5 * M_t * \sqrt{P}=3.5 * 2,5 * \sqrt{576}=210$
4.	Площадь земельного участка согласно сведениям Единого государственного реестра недвижимости (Ркад), м ²	-
5.	Оценка расхождения Р и Ркад (Р - Ркад), м ²	-
6.	Предельные минимальный и максимальный размеры земельного участка (Рмин и Рмакс), м ²	400 1500
7.	Вид (виды) разрешенного использования	Ведение садоводства (Для ведения гражданами садоводства и огородничества)
7.1.	Дополнительные сведения об использовании земельного участка	Земельный участок расположен в границах территории общего пользования
8.	Кадастровый или иной государственный учетный номер (инвентарный) здания, сооружения, объекта незавершенного строительства, расположенного на земельном участке	-
9.	Сведения о земельных участках (землях общего пользования, территории общего пользования), посредством которых обеспечивается доступ	-
10.	Иные сведения	-

4. Пояснения к сведениям об уточняемом земельном участке с кадастровым номером 47:14:1256002:9 :

1.	-

**Описание местоположения зданий, сооружений,
объектов незавершенного строительства на земельном участке**

1. Сведения о характерных точках контура объекта недвижимости с кадастровым номером : 47:14:0000000:22101 :

Система координат МСК-47, зона 2

Зона № 2

Обозначение характерных точек контура	Содержатся в Едином государственном реестре недвижимости			Определены в ходе выполнения комплексных кадастровых работ			Метод определения координат	Формулы, примененные для расчета средней квадратической погрешности определения координат характерных точек (Mt), м, с подставленными в такие формулы значениями и итоговые (вычисленные) значения Mt, м
	Координаты, м		Радиус, м	Координаты, м		Радиус, м		
	X	Y	R	X	Y	R		
1	2	3	4	5	6	7	8	9
								-
н150	-	-	-	416826.72	2189514.08	-	Картометрический метод	Mt = 2.5
н160	-	-	-	416824.89	2189518.72	-	Картометрический метод	Mt = 2.5
н170	-	-	-	416825.36	2189518.92	-	Картометрический метод	Mt = 2.5
н180	-	-	-	416824.68	2189520.65	-	Картометрический метод	Mt = 2.5
н190	-	-	-	416821.79	2189519.40	-	Картометрический метод	Mt = 2.5
н200	-	-	-	416824.34	2189513.11	-	Картометрический метод	Mt = 2.5
н150	-	-	-	416826.72	2189514.08	-	Картометрический метод	Mt = 2.5

2. Сведения о характеристиках объекта недвижимости с кадастровым номером : 47:14:0000000:22101 :

№ п/п	Наименование характеристики	Значение характеристики
1	2	3
1.	Вид объекта недвижимости	здание
2.	Ранее присвоенный государственный учетный номер (инвентарный) здания, сооружения, объекта незавершенного строительства	-
3.	Кадастровый номер земельного участка (земельных участков), в границах которого (которых) расположены здание, сооружение, объект незавершенного строительства	47:14:1256002:4
4.	Уникальный учетный номер кадастрового квартала, в границах которого расположены здание, сооружение, объект незавершенного строительства	47:14:1256002
5.	Адрес здания, сооружения, объекта незавершенного строительства	Российская Федерация, Ленинградская область, район Ломоносовский, массив Новая Ропша, СНТ Луч, 2-ой Северный проезд, уч.45
5.1.	Сведения о местоположении здания, сооружения, объекта незавершенного строительства (при отсутствии адреса) в структурированном в соответствии с федеральной информационной адресной системой виде	-

2. Сведения о характеристиках объекта недвижимости с кадастровым номером : 47:14:0000000:22101 :

№ п/п	Наименование характеристики	Значение характеристики
1	2	3
5.2.	Дополнительные сведения о местоположении	-
6.	Иные сведения	-

3. Пояснения к сведениям об объекте недвижимости с кадастровым номером 47:14:0000000:22101 :

1.	-
----	---

**Описание местоположения зданий, сооружений,
объектов незавершенного строительства на земельном участке**

1. Сведения о характерных точках контура объекта недвижимости с кадастровым номером : 47:14:0000000:22345 :

Система координат МСК-47, зона 2

Зона № 2

Обозначение характерных точек контура	Содержатся в Едином государственном реестре недвижимости			Определены в ходе выполнения комплексных кадастровых работ			Метод определения координат	Формулы, примененные для расчета средней квадратической погрешности определения координат характерных точек (Mt), м, с подставленными в такие формулы значениями и итоговые (вычисленные) значения Mt, м
	Координаты, м		Радиус, м	Координаты, м		Радиус, м		
	X	Y	R	X	Y	R		
1	2	3	4	5	6	7	8	9
								-
н21О	-	-	-	416817.07	2189552.27	-	Картометрический метод	Mt = 2.5
н22О	-	-	-	416815.04	2189557.46	-	Картометрический метод	Mt = 2.5
н23О	-	-	-	416812.06	2189556.36	-	Картометрический метод	Mt = 2.5
н24О	-	-	-	416812.28	2189555.78	-	Картометрический метод	Mt = 2.5
н25О	-	-	-	416809.52	2189554.63	-	Картометрический метод	Mt = 2.5
н26О	-	-	-	416811.36	2189550.06	-	Картометрический метод	Mt = 2.5
н21О	-	-	-	416817.07	2189552.27	-	Картометрический метод	Mt = 2.5

2. Сведения о характеристиках объекта недвижимости с кадастровым номером : 47:14:0000000:22345 :

№ п/п	Наименование характеристики	Значение характеристики
1	2	3
1.	Вид объекта недвижимости	здание
2.	Ранее присвоенный государственный учетный номер (инвентарный) здания, сооружения, объекта незавершенного строительства	-
3.	Кадастровый номер земельного участка (земельных участков), в границах которого (которых) расположены здание, сооружение, объект незавершенного строительства	47:14:1256002:37
4.	Уникальный учетный номер кадастрового квартала, в границах которого расположены здание, сооружение, объект незавершенного строительства	47:14:1256002
5.	Адрес здания, сооружения, объекта незавершенного строительства	Российская Федерация, Ленинградская область, район Ломоносовский, СНТ "Луч", квартал 2, 2-й Северный проезд, уч. 47нс
5.1.	Сведения о местоположении здания, сооружения, объекта незавершенного строительства (при отсутствии адреса) в структурированном в соответствии с федеральной информационной адресной системой виде	-
5.2.	Дополнительные сведения о местоположении	-

2. Сведения о характеристиках объекта недвижимости с кадастровым номером : 47:14:0000000:22345 :

№ п/п	Наименование характеристики	Значение характеристики
1	2	3
6.	Иные сведения	-

3. Пояснения к сведениям об объекте недвижимости с кадастровым номером 47:14:0000000:22345 :

1.	-
----	---

--	--

**Описание местоположения зданий, сооружений,
объектов незавершенного строительства на земельном участке**

1. Сведения о характерных точках контура объекта недвижимости с кадастровым номером : 47:14:0000000:26432 :

Система координат МСК-47, зона 2

Зона № 2

Обозначение характерных точек контура	Содержатся в Едином государственном реестре недвижимости			Определены в ходе выполнения комплексных кадастровых работ			Метод определения координат	Формулы, примененные для расчета средней квадратической погрешности определения координат характерных точек (Mt), м, с подставленными в такие формулы значениями и итоговые (вычисленные) значения Mt, м
	Координаты, м		Радиус, м	Координаты, м		Радиус, м		
	X	Y	R	X	Y	R		
1	2	3	4	5	6	7	8	9
								-
н270	-	-	-	416879.35	2189511.72	-	Картометрический метод	Mt = 2.5
н280	-	-	-	416886.43	2189515.39	-	Картометрический метод	Mt = 2.5
н290	-	-	-	416883.94	2189520.31	-	Картометрический метод	Mt = 2.5
н300	-	-	-	416876.88	2189516.66	-	Картометрический метод	Mt = 2.5
н270	-	-	-	416879.35	2189511.72	-	Картометрический метод	Mt = 2.5

2. Сведения о характеристиках объекта недвижимости с кадастровым номером : 47:14:0000000:26432 :

№ п/п	Наименование характеристики	Значение характеристики
1	2	3
1.	Вид объекта недвижимости	здание
2.	Ранее присвоенный государственный учетный номер (инвентарный) здания, сооружения, объекта незавершенного строительства	-
3.	Кадастровый номер земельного участка (земельных участков), в границах которого (которых) расположены здание, сооружение, объект незавершенного строительства	47:14:1256002:2
4.	Уникальный учетный номер кадастрового квартала, в границах которого расположены здание, сооружение, объект незавершенного строительства	47:14:1256002
5.	Адрес здания, сооружения, объекта незавершенного строительства	Российская Федерация, Ленинградская область, район Ломоносовский, СНТ "Луч", квартал 2, 3-й Северный проезд, уч. 61нс
5.1.	Сведения о местоположении здания, сооружения, объекта незавершенного строительства (при отсутствии адреса) в структурированном в соответствии с федеральной информационной адресной системой виде	-
5.2.	Дополнительные сведения о местоположении	-
6.	Иные сведения	-

3. Пояснения к сведениям об объекте недвижимости с кадастровым номером 47:14:0000000:26432 :

1.	-
----	---

**Описание местоположения зданий, сооружений,
объектов незавершенного строительства на земельном участке**

1. Сведения о характерных точках контура объекта недвижимости с кадастровым номером : 47:14:0000000:28417 :

Система координат МСК-47, зона 2

Зона № 2

Обозначение характерных точек контура	Содержатся в Едином государственном реестре недвижимости			Определены в ходе выполнения комплексных кадастровых работ			Метод определения координат	Формулы, примененные для расчета средней квадратической погрешности определения координат характерных точек (Mt), м, с подставленными в такие формулы значениями и итоговые (вычисленные) значения Mt, м
	Координаты, м		Радиус, м	Координаты, м		Радиус, м		
	X	Y	R	X	Y	R		
1	2	3	4	5	6	7	8	9
								-
н31О	-	-	-	416884.88	2189439.48	-	Картометрический метод	Mt = 2.5
н32О	-	-	-	416883.59	2189443.08	-	Картометрический метод	Mt = 2.5
н33О	-	-	-	416878.34	2189441.15	-	Картометрический метод	Mt = 2.5
н34О	-	-	-	416879.64	2189437.55	-	Картометрический метод	Mt = 2.5
н31О	-	-	-	416884.88	2189439.48	-	Картометрический метод	Mt = 2.5

2. Сведения о характеристиках объекта недвижимости с кадастровым номером : 47:14:0000000:28417 :

№ п/п	Наименование характеристики	Значение характеристики
1	2	3
1.	Вид объекта недвижимости	здание
2.	Ранее присвоенный государственный учетный номер (инвентарный) здания, сооружения, объекта незавершенного строительства	-
3.	Кадастровый номер земельного участка (земельных участков), в границах которого (которых) расположены здание, сооружение, объект незавершенного строительства	47:14:1256002:8
4.	Уникальный учетный номер кадастрового квартала, в границах которого расположены здание, сооружение, объект незавершенного строительства	47:14:1256002
5.	Адрес здания, сооружения, объекта незавершенного строительства	Российская Федерация, Ленинградская область, район Ломоносовский, массив Новая Ропша, садоводческое товарищество "Луч", 2-й Северный проезд, уч.40, 41а
5.1.	Сведения о местоположении здания, сооружения, объекта незавершенного строительства (при отсутствии адреса) в структурированном в соответствии с федеральной информационной адресной системой виде	-
5.2.	Дополнительные сведения о местоположении	-
6.	Иные сведения	-

3. Пояснения к сведениям об объекте недвижимости с кадастровым номером 47:14:000000:28417 :

1.

-

**Описание местоположения зданий, сооружений,
объектов незавершенного строительства на земельном участке**

1. Сведения о характерных точках контура объекта недвижимости с кадастровым номером : 47:14:1256002:40 :

Система координат МСК-47, зона 2

Зона № 2

Обозначение характерных точек контура	Содержатся в Едином государственном реестре недвижимости			Определены в ходе выполнения комплексных кадастровых работ			Метод определения координат	Формулы, примененные для расчета средней квадратической погрешности определения координат характерных точек (Mt), м, с подставленными в такие формулы значениями и итоговые (вычисленные) значения Mt, м
	Координаты, м		Радиус, м	Координаты, м		Радиус, м		
	X	Y	R	X	Y	R		
1	2	3	4	5	6	7	8	9
								-
н350	-	-	-	416906.25	2189370.93	-	Картометрический метод	Mt = 2.5
н360	-	-	-	416902.69	2189378.96	-	Картометрический метод	Mt = 2.5
н370	-	-	-	416897.32	2189376.49	-	Картометрический метод	Mt = 2.5
н380	-	-	-	416900.88	2189368.50	-	Картометрический метод	Mt = 2.5
н350	-	-	-	416906.25	2189370.93	-	Картометрический метод	Mt = 2.5

2. Сведения о характеристиках объекта недвижимости с кадастровым номером : 47:14:1256002:40 :

№ п/п	Наименование характеристики	Значение характеристики
1	2	3
1.	Вид объекта недвижимости	здание
2.	Ранее присвоенный государственный учетный номер (инвентарный) здания, сооружения, объекта незавершенного строительства	-
3.	Кадастровый номер земельного участка (земельных участков), в границах которого (которых) расположены здание, сооружение, объект незавершенного строительства	47:14:1256002:16
4.	Уникальный учетный номер кадастрового квартала, в границах которого расположены здание, сооружение, объект незавершенного строительства	47:14:1256002
5.	Адрес здания, сооружения, объекта незавершенного строительства	Российская Федерация, Ленинградская область, район Ломоносовский, СНТ Луч, 2-й Северный проезд, уч. 37
5.1.	Сведения о местоположении здания, сооружения, объекта незавершенного строительства (при отсутствии адреса) в структурированном в соответствии с федеральной информационной адресной системой виде	-
5.2.	Дополнительные сведения о местоположении	-
6.	Иные сведения	-

3. Пояснения к сведениям об объекте недвижимости с кадастровым номером 47:14:1256002:40 :

1.	-
----	---

**Описание местоположения зданий, сооружений,
объектов незавершенного строительства на земельном участке**

**1. Сведения о характерных точках контура объекта недвижимости
с кадастровым номером : 47:14:1256002:42 :**

Система координат МСК-47, зона 2

Зона № 2

Обозначение характерных точек контура	Содержатся в Едином государственном реестре недвижимости			Определены в ходе выполнения комплексных кадастровых работ			Метод опреде ления коор динат	Формулы, примененные для расчета средней квадратической погрешности определения координат характерных точек (Mt), м, с подставленными в такие формулы значениями и итоговые (вычисленные) значения Mt, м
	Координаты, м		Ради ус, м	Координаты, м		Ради ус, м		
	X	Y	R	X	Y	R		
1	2	3	4	5	6	7	8	9
								-
н39О	-	-	-	416901.76	2189453.64	-	Картометричес кий метод	Mt = 2.5
н40О	-	-	-	416908.07	2189456.11	-	Картометричес кий метод	Mt = 2.5
н41О	-	-	-	416906.81	2189459.34	-	Картометричес кий метод	Mt = 2.5
н42О	-	-	-	416904.63	2189458.54	-	Картометричес кий метод	Mt = 2.5
н43О	-	-	-	416903.91	2189460.25	-	Картометричес кий метод	Mt = 2.5
н44О	-	-	-	416899.77	2189458.63	-	Картометричес кий метод	Mt = 2.5
н39О	-	-	-	416901.76	2189453.64	-	Картометричес кий метод	Mt = 2.5

**2. Сведения о характеристиках объекта недвижимости
с кадастровым номером : 47:14:1256002:42 :**

№ п/п	Наименование характеристики	Значение характеристики
1	2	3
1.	Вид объекта недвижимости	здание
2.	Ранее присвоенный государственный учетный номер (инвентарный) здания, сооружения, объекта незавершенного строительства	-
3.	Кадастровый номер земельного участка (земельных участков), в границах которого (которых) расположены здание, сооружение, объект незавершенного строительства	47:14:1256002:28
4.	Уникальный учетный номер кадастрового квартала, в границах которого расположены здание, сооружение, объект незавершенного строительства	47:14:1256002
5.	Адрес здания, сооружения, объекта незавершенного строительства	Российская Федерация, Ленинградская область, район Ломоносовский, Садоводческое некоммерческое товарищество "Луч", 3-й Северный проезд, уч.58
5.1.	Сведения о местоположении здания, сооружения, объекта незавершенного строительства (при отсутствии адреса) в структурированном в соответствии с федеральной информационной адресной системой виде	-

2. Сведения о характеристиках объекта недвижимости с кадастровым номером : 47:14:1256002:42 :

№ п/п	Наименование характеристики	Значение характеристики
1	2	3
5.2.	Дополнительные сведения о местоположении	-
6.	Иные сведения	-

3. Пояснения к сведениям об объекте недвижимости с кадастровым номером 47:14:1256002:42 :

1.	-
----	---

**Описание местоположения зданий, сооружений,
объектов незавершенного строительства на земельном участке**

1. Сведения о характерных точках контура объекта недвижимости с кадастровым номером : 47:14:1256002:45 :

Система координат МСК-47, зона 2

Зона № 2

Обозначение характерных точек контура	Содержатся в Едином государственном реестре недвижимости			Определены в ходе выполнения комплексных кадастровых работ			Метод определения координат	Формулы, примененные для расчета средней квадратической погрешности определения координат характерных точек (Mt), м, с подставленными в такие формулы значениями и итоговые (вычисленные) значения Mt, м
	Координаты, м		Радиус, м	Координаты, м		Радиус, м		
	X	Y	R	X	Y	R		
1	2	3	4	5	6	7	8	9
								-
н450	-	-	-	416859.88	2189463.54	-	Картометрический метод	Mt = 2.5
н460	-	-	-	416857.18	2189469.87	-	Картометрический метод	Mt = 2.5
н470	-	-	-	416848.27	2189465.85	-	Картометрический метод	Mt = 2.5
н480	-	-	-	416851.14	2189459.60	-	Картометрический метод	Mt = 2.5
н450	-	-	-	416859.88	2189463.54	-	Картометрический метод	Mt = 2.5

2. Сведения о характеристиках объекта недвижимости с кадастровым номером : 47:14:1256002:45 :

№ п/п	Наименование характеристики	Значение характеристики
1	2	3
1.	Вид объекта недвижимости	здание
2.	Ранее присвоенный государственный учетный номер (инвентарный) здания, сооружения, объекта незавершенного строительства	-
3.	Кадастровый номер земельного участка (земельных участков), в границах которого (которых) расположены здание, сооружение, объект незавершенного строительства	47:14:1256002:18
4.	Уникальный учетный номер кадастрового квартала, в границах которого расположены здание, сооружение, объект незавершенного строительства	47:14:1256002
5.	Адрес здания, сооружения, объекта незавершенного строительства	Российская Федерация, Ленинградская область, район Ломоносовский, СНТ "Луч", уч. №42нс
5.1.	Сведения о местоположении здания, сооружения, объекта незавершенного строительства (при отсутствии адреса) в структурированном в соответствии с федеральной информационной адресной системой виде	-
5.2.	Дополнительные сведения о местоположении	-
6.	Иные сведения	-

3. Пояснения к сведениям об объекте недвижимости с кадастровым номером 47:14:1256002:45 :

1.	-
----	---

**Описание местоположения зданий, сооружений,
объектов незавершенного строительства на земельном участке**

1. Сведения о характерных точках контура объекта недвижимости с кадастровым номером : 47:14:1256002:46 :

Система координат МСК-47, зона 2

Зона № 2

Обозначение характерных точек контура	Содержатся в Едином государственном реестре недвижимости			Определены в ходе выполнения комплексных кадастровых работ			Метод определения координат	Формулы, примененные для расчета средней квадратической погрешности определения координат характерных точек (Mt), м, с подставленными в такие формулы значениями и итоговые (вычисленные) значения Mt, м
	Координаты, м		Радиус, м	Координаты, м		Радиус, м		
	X	Y	R	X	Y	R		
1	2	3	4	5	6	7	8	9
								-
н49О	-	-	-	416859.43	2189522.67	-	Картометрический метод	Mt = 2.5
н50О	-	-	-	416862.87	2189523.90	-	Картометрический метод	Mt = 2.5
н51О	-	-	-	416861.14	2189528.60	-	Картометрический метод	Mt = 2.5
н52О	-	-	-	416857.66	2189527.31	-	Картометрический метод	Mt = 2.5
н49О	-	-	-	416859.43	2189522.67	-	Картометрический метод	Mt = 2.5

2. Сведения о характеристиках объекта недвижимости с кадастровым номером : 47:14:1256002:46 :

№ п/п	Наименование характеристики	Значение характеристики
1	2	3
1.	Вид объекта недвижимости	здание
2.	Ранее присвоенный государственный учетный номер (инвентарный) здания, сооружения, объекта незавершенного строительства	-
3.	Кадастровый номер земельного участка (земельных участков), в границах которого (которых) расположены здание, сооружение, объект незавершенного строительства	47:14:1256002:24
4.	Уникальный учетный номер кадастрового квартала, в границах которого расположены здание, сооружение, объект незавершенного строительства	47:14:1256002
5.	Адрес здания, сооружения, объекта незавершенного строительства	Российская Федерация, Ленинградская область, район Ломоносовский, СНТ "Луч", пр. 3-й Северный, уч. 62
5.1.	Сведения о местоположении здания, сооружения, объекта незавершенного строительства (при отсутствии адреса) в структурированном в соответствии с федеральной информационной адресной системой виде	-
5.2.	Дополнительные сведения о местоположении	-
6.	Иные сведения	-

3. Пояснения к сведениям об объекте недвижимости с кадастровым номером 47:14:1256002:46 :

1.	-
----	---

**Описание местоположения зданий, сооружений,
объектов незавершенного строительства на земельном участке**

**1. Сведения о характерных точках контура объекта недвижимости
с кадастровым номером : 47:14:1256002:47 :**

Система координат МСК-47, зона 2

Зона № 2

Обозначение характерных точек контура	Содержатся в Едином государственном реестре недвижимости			Определены в ходе выполнения комплексных кадастровых работ			Метод опреде ления коор динат	Формулы, примененные для расчета средней квадратической погрешности определения координат характерных точек (Mt), м, с подставленными в такие формулы значениями и итоговые (вычисленные) значения Mt, м
	Координаты, м		Ради ус, м	Координаты, м		Ради ус, м		
	X	Y	R	X	Y	R		
1	2	3	4	5	6	7	8	9
								-
н53О	-	-	-	416950.92	2189353.94	-	Картометричес кий метод	Mt = 2.5
н54О	-	-	-	416943.21	2189350.88	-	Картометричес кий метод	Mt = 2.5
н55О	-	-	-	416945.29	2189345.43	-	Картометричес кий метод	Mt = 2.5
н56О	-	-	-	416946.56	2189345.94	-	Картометричес кий метод	Mt = 2.5
н57О	-	-	-	416947.78	2189342.93	-	Картометричес кий метод	Mt = 2.5
н58О	-	-	-	416954.29	2189345.27	-	Картометричес кий метод	Mt = 2.5
н53О	-	-	-	416950.92	2189353.94	-	Картометричес кий метод	Mt = 2.5

**2. Сведения о характеристиках объекта недвижимости
с кадастровым номером : 47:14:1256002:47 :**

№ п/п	Наименование характеристики	Значение характеристики
1	2	3
1.	Вид объекта недвижимости	здание
2.	Ранее присвоенный государственный учетный номер (инвентарный) здания, сооружения, объекта незавершенного строительства	-
3.	Кадастровый номер земельного участка (земельных участков), в границах которого (которых) расположены здание, сооружение, объект незавершенного строительства	47:14:1256002:35
4.	Уникальный учетный номер кадастрового квартала, в границах которого расположены здание, сооружение, объект незавершенного строительства	47:14:1256002
5.	Адрес здания, сооружения, объекта незавершенного строительства	Российская Федерация, Ленинградская область, район Ломоносовский, СНТ "Луч", уч. 52
5.1.	Сведения о местоположении здания, сооружения, объекта незавершенного строительства (при отсутствии адреса) в структурированном в соответствии с федеральной информационной адресной системой виде	-
5.2.	Дополнительные сведения о местоположении	-
6.	Иные сведения	-

3. Пояснения к сведениям об объекте недвижимости с кадастровым номером 47:14:1256002:47 :

1.

-

**Описание местоположения зданий, сооружений,
объектов незавершенного строительства на земельном участке**

**1. Сведения о характерных точках контура объекта недвижимости
с кадастровым номером : 47:14:1256002:48 :**

Система координат МСК-47, зона 2

Зона № 2

Обозначение характерных точек контура	Содержатся в Едином государственном реестре недвижимости			Определены в ходе выполнения комплексных кадастровых работ			Метод опреде ления коор динат	Формулы, примененные для расчета средней квадратической погрешности определения координат характерных точек (Mt), м, с подставленными в такие формулы значениями и итоговые (вычисленные) значения Mt, м
	Координаты, м		Ради ус, м	Координаты, м		Ради ус, м		
	X	Y	R	X	Y	R		
1	2	3	4	5	6	7	8	9
								-
н59О	-	-	-	416838.66	2189536.70	-	Картометричес кий метод	Mt = 2.5
н60О	-	-	-	416841.68	2189537.97	-	Картометричес кий метод	Mt = 2.5
н61О	-	-	-	416841.30	2189538.98	-	Картометричес кий метод	Mt = 2.5
н62О	-	-	-	416844.10	2189540.06	-	Картометричес кий метод	Mt = 2.5
н63О	-	-	-	416842.74	2189543.95	-	Картометричес кий метод	Mt = 2.5
н64О	-	-	-	416839.80	2189542.78	-	Картометричес кий метод	Mt = 2.5
н65О	-	-	-	416839.35	2189543.86	-	Картометричес кий метод	Mt = 2.5
н66О	-	-	-	416836.25	2189542.41	-	Картометричес кий метод	Mt = 2.5
н59О	-	-	-	416838.66	2189536.70	-	Картометричес кий метод	Mt = 2.5

**2. Сведения о характеристиках объекта недвижимости
с кадастровым номером : 47:14:1256002:48 :**

№ п/п	Наименование характеристики	Значение характеристики
1	2	3
1.	Вид объекта недвижимости	здание
2.	Ранее присвоенный государственный учетный номер (инвентарный) здания, сооружения, объекта незавершенного строительства	-
3.	Кадастровый номер земельного участка (земельных участков), в границах которого (которых) расположены здание, сооружение, объект незавершенного строительства	-
4.	Уникальный учетный номер кадастрового квартала, в границах которого расположены здание, сооружение, объект незавершенного строительства	47:14:1256002
5.	Адрес здания, сооружения, объекта незавершенного строительства	Российская Федерация, Ленинградская область, район Ломоносовский, СНТ Луч, ул. 2-й Северный проезд, уч. 46

2. Сведения о характеристиках объекта недвижимости с кадастровым номером : 47:14:1256002:48 :

№ п/п	Наименование характеристики	Значение характеристики
1	2	3
5.1.	Сведения о местоположении здания, сооружения, объекта незавершенного строительства (при отсутствии адреса) в структурированном в соответствии с федеральной информационной адресной системой виде	-
5.2.	Дополнительные сведения о местоположении	-
6.	Иные сведения	-

3. Пояснения к сведениям об объекте недвижимости с кадастровым номером 47:14:1256002:48 :

1.	-
----	---

**Описание местоположения зданий, сооружений,
объектов незавершенного строительства на земельном участке**

1. Сведения о характерных точках контура объекта недвижимости с кадастровым номером : 47:14:1256002:49 :

Система координат МСК-47, зона 2

Зона № 2

Обозначение характерных точек контура	Содержатся в Едином государственном реестре недвижимости			Определены в ходе выполнения комплексных кадастровых работ			Метод определения координат	Формулы, примененные для расчета средней квадратической погрешности определения координат характерных точек (Mt), м, с подставленными в такие формулы значениями и итоговые (вычисленные) значения Mt, м
	Координаты, м		Радиус, м	Координаты, м		Радиус, м		
	X	Y	R	X	Y	R		
1	2	3	4	5	6	7	8	9
								-
н67О	-	-	-	416813.15	2189539.80	-	Картометрический метод	Mt = 2.5
н68О	-	-	-	416818.93	2189542.11	-	Картометрический метод	Mt = 2.5
н69О	-	-	-	416817.62	2189545.47	-	Картометрический метод	Mt = 2.5
н70О	-	-	-	416811.76	2189543.16	-	Картометрический метод	Mt = 2.5
н67О	-	-	-	416813.15	2189539.80	-	Картометрический метод	Mt = 2.5

2. Сведения о характеристиках объекта недвижимости с кадастровым номером : 47:14:1256002:49 :

№ п/п	Наименование характеристики	Значение характеристики
1	2	3
1.	Вид объекта недвижимости	здание
2.	Ранее присвоенный государственный учетный номер (инвентарный) здания, сооружения, объекта незавершенного строительства	-
3.	Кадастровый номер земельного участка (земельных участков), в границах которого (которых) расположены здание, сооружение, объект незавершенного строительства	-
4.	Уникальный учетный номер кадастрового квартала, в границах которого расположены здание, сооружение, объект незавершенного строительства	47:14:1256002
5.	Адрес здания, сооружения, объекта незавершенного строительства	Российская Федерация, Ленинградская область, район Ломоносовский, СНТ "Луч", 2-й Северный проезд, уч. 46
5.1.	Сведения о местоположении здания, сооружения, объекта незавершенного строительства (при отсутствии адреса) в структурированном в соответствии с федеральной информационной адресной системой виде	-
5.2.	Дополнительные сведения о местоположении	-
6.	Иные сведения	-

3. Пояснения к сведениям об объекте недвижимости с кадастровым номером 47:14:1256002:49 :

1.	-
----	---

КАРТА-ПЛАН ТЕРРИТОРИИ

Пояснительная записка

1. Сведения о территории выполнения комплексных кадастровых работ: 47:14:1256003, Ленинградская область, Ломоносовский район, Ропшинское сельское поселение, СНТ "Луч", кадастровый квартал 47:14:1256003

(наименование субъекта Российской Федерации, муниципального образования, населенного пункта, уникальные учетные номера кадастровых кварталов, иные сведения, позволяющие определить местоположение территории, на которой выполняются комплексные кадастровые работы, например, наименование садоводческого или огороднического некоммерческого товарищества, гаражного кооператива, элемента планировочной структуры)

2. Основания выполнения комплексных кадастровых работ:

Наименование, дата и номер документа, на основании которого выполняются комплексные кадастровые работы: КОНТРАКТ на оказание услуг по выполнению комплекса кадастровых работ, "17" июня 2024 г. , 0345300121124000112

3. Дата подготовки карты-плана территории: "11" сентября 2024 г.

4. Сведения о заказчике(ах) комплексных кадастровых работ:

В отношении юридического лица, органа местного самоуправления муниципального района, муниципального округа или городского округа либо уполномоченного исполнительного органа государственной власти субъекта Российской Федерации:

полное или сокращенное (в случае, если имеется) наименование: Администрация Ломоносовского муниципального района Ленинградской области

основной государственный регистрационный номер: 1024702186442

идентификационный номер налогоплательщика: 4720007053

В отношении физического лица или представителя физических или юридических лиц:

фамилия, имя, отчество (последнее - при наличии): -

страховой номер индивидуального лицевого счета в системе обязательного пенсионного страхования Российской Федерации (СНИЛС): -

Наименование и реквизиты документа, подтверждающие полномочия представителя заказчика(ов) комплексных кадастровых работ: -

Адрес электронной почты (для направления уведомления о результатах внесения сведений в Единый государственный реестр недвижимости): comarch@mail.ru

5. Сведения об исполнителе комплексных кадастровых работ:

Полное или сокращенное (в случае, если имеется) наименование и адрес юридического лица, с которым заключен государственный или муниципальный контракт либо договор подряда на выполнение комплексных кадастровых работ: ФИЛИАЛ ППК "РОСКАДАСТР" ПО ЛЕНИНГРАДСКОЙ ОБЛАСТИ, Санкт-Петербург, ул. Чапаева, д. 15, корп. 2, литера Б

Фамилия, имя, отчество кадастрового инженера (последнее - при наличии): Ваганов Михаил Николаевич и основной государственный регистрационный номер кадастрового инженера индивидуального предпринимателя (ОГРНИП): -

Страховой номер индивидуального лицевого счета в системе обязательного пенсионного страхования Российской Федерации (СНИЛС) кадастрового инженера: 026-756-250 64

Уникальный реестровый номер кадастрового инженера в реестре саморегулируемой организации кадастровых инженеров и дата внесения сведений о физическом лице в такой реестр: А-2020, 2024-06-18

Полное или (в случае, если имеется) сокращенное наименование саморегулируемой организации кадастровых инженеров, членом которой является кадастровый инженер: Ассоциация "Союз кадастровых инженеров"

Контактный телефон: +78126304041

Почтовый адрес и адрес электронной почты, по которым осуществляется связь с кадастровым инженером: Санкт-Петербург, ул. Чапаева, д. 15, корп. 2, литера Б filial@47.kadastr.ru

6. Перечень документов, использованных при подготовке карты-плана территории

№ п/п	Реквизиты документа				
	Вид	Дата	Номер	Наименование	Иные сведения
1	2	3	4	5	6
1	Кадастровый план территории	29.08.2024	КУВИ-001/2024-218129255	Кадастровый план территории кадастрового квартала 47:14:1256003	-

7. Пояснения к карте-плану территории

1. На территории кадастрового квартала 47:14:1256003 в соответствии с муниципальным контрактом №0345300121124000112 от 17.06.2024 выполнены комплексные кадастровые работы (далее ККР). Карта-план территории подготовлен на основании сведений, содержащихся в Едином государственном реестре недвижимости (далее – ЕГРН). Общая площадь кадастрового квартала — 2,3 га. По сведениям ЕГРН в границах кадастрового квартала расположено 33 земельных участков, в том числе: - 16 ранее учтенных и учтенных земельных участков, границы которых установлены в соответствии с требованиями земельного законодательства РФ. - 17 ранее учтенных земельных участков - декларативные (границы не установлены в соответствии с требованиями земельного законодательства РФ), в том числе: - при выполнении комплексных кадастровых работ установлены границы 12 земельных участков, - у 1 земельного участка (47:14:1256003:4) отсутствует адрес и ориентир; - 47:14:1256003:28 дублирует 47:14:1256003:12, снят с учета; - 47:14:1256003:29 дублирует 47:14:1256001:89, снят с учета; - 47:14:1256003:10 дублирует 47:14:1256003:33; - 47:14:1256003:13 расположен в квартале 47:14:1256005. Границы земельных участков установлены по их фактическому использованию. При выполнении комплексных кадастровых работ площади уточняемых земельных участков определялись с учетом требований законодательства: фактическая площадь земельного участка, не должна быть больше площади, сведения о которой относительно этого земельного участка содержатся в Едином государственном реестре недвижимости, более чем на величину предельного минимального размера земельного участка, установленного в соответствии с федеральным законом для земель соответствующего целевого назначения и разрешенного использования; фактическая площадь земельного участка, не должна быть меньше площади земельного участка, сведения о которой относительно этого земельного участка содержатся в Едином государственном реестре недвижимости, более чем на десять процентов. Согласно Правилам землепользования и застройки Ропшинского сельского поселения, утвержденным приказом Комитета градостроительной политики Ленинградской области от 15.09.2022 № 133 территория кадастрового квартала 47:14:1256003 расположена в зоне садоводческих и огороднических товариществ на землях сельскохозяйственного назначения (ТСХ.1-2). В данной территориальной зоне установлены предельные минимальные и максимальные размеры земельных участков с видом разрешенного использования «ведение садоводства»: 400 — 1500 кв.м. По сведениям ЕГРН в границах кадастрового квартала расположено 13 объектов капитального строительства, в том числе: - 1 учтенный объект капитального строительства, границы которых установлены в соответствии с требованиями земельного законодательства РФ. - 12 ранее учтенных объектов капитального строительства - декларативных (границы не установлены в соответствии с требованиями земельного законодательства РФ), в том числе: - при выполнении комплексных кадастровых работ установлены границы 12 объектов капитального строительства; Границы объектов капитального строительства установлены по их фактическому местоположению. В результате выполнения комплексных кадастровых работ на территории кадастрового квартала 47:14:1256003 осуществлено: - уточнение местоположения границ земельных участков, границы которых не установлены в соответствии с требованиями земельного законодательства — 12 шт.; - уточнение местоположения на земельных участках зданий, сведения о которых внесены в ЕГРН, но описание местоположения границ отсутствует — 12 шт.

Сведения об уточняемых земельных участках

1. Сведения о характерных точках границы уточняемого земельного участка с кадастровым номером 47:14:1256003:12 :

Система координат МСК-47, зона 2					Зона № 2		
Обозначение характерных точек границ	Координаты, м				Метод определения координат	Формулы, примененные для расчета средней квадратической погрешности определения координат характерных точек границ (Mt), с подставленными в такие формулы значениями и итоговые (вычисленные) значения Mt, м	Описание закрепления точки
	содержатся в Едином государственном реестре недвижимости		определены в результате выполнения комплексных кадастровых работ				
	X	Y	X	Y			
1	2	3	4	5	6	7	8
						-	
16	-	-	416947.80	2189469.41	Картометрический метод	$Mt = 2.5$	Закрепление отсутствует
н1У	-	-	416948.66	2189469.76	Картометрический метод	$Mt = 2.5$	Закрепление отсутствует
н2У	-	-	416941.90	2189486.82	Картометрический метод	$Mt = 2.5$	Закрепление отсутствует
н3У	-	-	416913.55	2189475.34	Картометрический метод	$Mt = 2.5$	Закрепление отсутствует
13	-	-	416920.93	2189457.86	Картометрический метод	$Mt = 2.5$	Закрепление отсутствует
16	-	-	416947.80	2189469.41	Картометрический метод	$Mt = 2.5$	Закрепление отсутствует

2. Сведения о частях границ уточняемого земельного участка с кадастровым номером 47:14:1256003:12 :

Обозначение части границ		Горизонтальное проложение (S), м	Описание прохождения части границ	Сведения о согласовании местоположения границ (согласовано/спорное)
от т.	до т.			
1	2	3	4	5
16	н1У	0.93	-	-
н1У	н2У	18.35	-	-
н2У	н3У	30.59	-	-
н3У	13	18.97	-	-
13	16	29.25	-	-

3. Сведения о характеристиках уточняемого земельного участка с кадастровым номером 47:14:1256003:12 :

№ п/п	Наименование характеристики земельного участка	Значение характеристики
1	2	3
1.	Адрес земельного участка	Российская Федерация, Ленинградская область, район Ломоносовский, СНТ "Луч" 3-й Северный проезд, участок 75
1.1.	Сведения о местоположении земельного участка (при отсутствии адреса) в структурированном в соответствии с федеральной информационной адресной системой виде	-
1.2.	Дополнительные сведения о местоположении земельного участка	-
2.	Площадь земельного участка ± величина погрешности определения (вычисления) площади ($P \pm \Delta P$), м ²	567 ± 208

3. Сведения о характеристиках уточняемого земельного участка с кадастровым номером 47:14:1256003:12 :

№ п/п	Наименование характеристики земельного участка	Значение характеристики
1	2	3
3.	Формула, примененная для вычисления предельной погрешности определения площади земельного участка, с подставленными значениями и итоговые (вычисленные) значения (ΔP), м ²	$\Delta P = 3.5 * M_t * \sqrt{P} = 3.5 * 2,5 * \sqrt{567} = 208$
4.	Площадь земельного участка согласно сведениям Единого государственного реестра недвижимости (Ркад), м ²	-
5.	Оценка расхождения Р и Ркад (Р - Ркад), м ²	-
6.	Предельные минимальный и максимальный размеры земельного участка (Рмин и Рмакс), м ²	400 1500
7.	Вид (виды) разрешенного использования	Ведение садоводства (Для ведения гражданами садоводства и огородничества)
7.1.	Дополнительные сведения об использовании земельного участка	Земельный участок расположен в границах территории общего пользования
8.	Кадастровый или иной государственный учетный номер (инвентарный) здания, сооружения, объекта незавершенного строительства, расположенного на земельном участке	47:14:1256003:39
9.	Сведения о земельных участках (землях общего пользования, территории общего пользования), посредством которых обеспечивается доступ	-
10.	Иные сведения	-

4. Пояснения к сведениям об уточняемом земельном участке с кадастровым номером 47:14:1256003:12 :

1.	-

Сведения об уточняемых земельных участках

1. Сведения о характерных точках границы уточняемого земельного участка с кадастровым номером 47:14:1256003:14 :

Система координат МСК-47, зона 2					Зона № 2		
Обозначение характерных точек границ	Координаты, м				Метод определения координат	Формулы, примененные для расчета средней квадратической погрешности определения координат характерных точек границ (Mt), с подставленными в такие формулы значениями и итоговые (вычисленные) значения Mt, м	Описание закрепления точки
	содержатся в Едином государственном реестре недвижимости		определены в результате выполнения комплексных кадастровых работ				
	X	Y	X	Y			
1	2	3	4	5	6	7	8
						-	
н4У	-	-	416897.31	2189680.06	Картометрический метод	Mt = 2.5	Закрепление отсутствует
н5У	-	-	416889.23	2189700.09	Картометрический метод	Mt = 2.5	Закрепление отсутствует
н6У	-	-	416862.25	2189691.33	Картометрический метод	Mt = 2.5	Закрепление отсутствует
н7У	-	-	416869.00	2189669.85	Картометрический метод	Mt = 2.5	Закрепление отсутствует
н8У	-	-	416871.92	2189670.77	Картометрический метод	Mt = 2.5	Закрепление отсутствует
н4У	-	-	416897.31	2189680.06	Картометрический метод	Mt = 2.5	Закрепление отсутствует

2. Сведения о частях границ уточняемого земельного участка с кадастровым номером 47:14:1256003:14 :

Обозначение части границ		Горизонтальное проложение (S), м	Описание прохождения части границ	Сведения о согласовании местоположения границ (согласовано/спорное)
от т.	до т.			
1	2	3	4	5
н4У	н5У	21.60	-	-
н5У	н6У	28.37	-	-
н6У	н7У	22.52	-	-
н7У	н8У	3.06	-	-
н8У	н4У	27.04	-	-

3. Сведения о характеристиках уточняемого земельного участка с кадастровым номером 47:14:1256003:14 :

№ п/п	Наименование характеристики земельного участка	Значение характеристики
1	2	3
1.	Адрес земельного участка	Российская Федерация, Ленинградская область, район Ломоносовский, п. Новая Ропша, СНТ "Луч", участок № 101нс
1.1.	Сведения о местоположении земельного участка (при отсутствии адреса) в структурированном в соответствии с федеральной информационной адресной системой виде	-
1.2.	Дополнительные сведения о местоположении земельного участка	-
2.	Площадь земельного участка ± величина погрешности определения (вычисления) площади (P ± ΔP), м ²	646 ± 222

3. Сведения о характеристиках уточняемого земельного участка с кадастровым номером 47:14:1256003:14 :

№ п/п	Наименование характеристики земельного участка	Значение характеристики
1	2	3
3.	Формула, примененная для вычисления предельной погрешности определения площади земельного участка, с подставленными значениями и итоговые (вычисленные) значения (ΔP), м ²	$\Delta P = 3.5 * M_t * \sqrt{P} = 3.5 * 2,5 * \sqrt{646} = 222$
4.	Площадь земельного участка согласно сведениям Единого государственного реестра недвижимости (Ркад), м ²	-
5.	Оценка расхождения Р и Ркад (Р - Ркад), м ²	-
6.	Предельные минимальный и максимальный размеры земельного участка (Рмин и Рмакс), м ²	400 1500
7.	Вид (виды) разрешенного использования	Ведение садоводства (Для ведения гражданами садоводства и огородничества)
7.1.	Дополнительные сведения об использовании земельного участка	Земельный участок расположен в границах территории общего пользования
8.	Кадастровый или иной государственный учетный номер (инвентарный) здания, сооружения, объекта незавершенного строительства, расположенного на земельном участке	-
9.	Сведения о земельных участках (землях общего пользования, территории общего пользования), посредством которых обеспечивается доступ	-
10.	Иные сведения	-

4. Пояснения к сведениям об уточняемом земельном участке с кадастровым номером 47:14:1256003:14 :

1.	-

Сведения об уточняемых земельных участках

1. Сведения о характерных точках границы уточняемого земельного участка с кадастровым номером 47:14:1256003:16 :

Система координат МСК-47, зона 2					Зона № 2		
Обозначение характерных точек границ	Координаты, м				Метод определения координат	Формулы, примененные для расчета средней квадратической погрешности определения координат характерных точек границ (Mt), с подставленными в такие формулы значениями и итоговые (вычисленные) значения Mt, м	Описание закрепления точки
	содержатся в Едином государственном реестре недвижимости		определены в результате выполнения комплексных кадастровых работ				
	X	Y	X	Y			
1	2	3	4	5	6	7	8
						-	
34	-	-	416911.44	2189561.59	Картометрический метод	$Mt = 2.5$	Закрепление отсутствует
33	-	-	416940.03	2189573.94	Картометрический метод	$Mt = 2.5$	Закрепление отсутствует
51	-	-	416932.52	2189593.06	Картометрический метод	$Mt = 2.5$	Закрепление отсутствует
48	-	-	416904.94	2189580.79	Картометрический метод	$Mt = 2.5$	Закрепление отсутствует
34	-	-	416911.44	2189561.59	Картометрический метод	$Mt = 2.5$	Закрепление отсутствует

2. Сведения о частях границ уточняемого земельного участка с кадастровым номером 47:14:1256003:16 :

Обозначение части границ		Горизонтальное проложение (S), м	Описание прохождения части границ	Сведения о согласовании местоположения границ (согласовано/спорное)
от т.	до т.			
1	2	3	4	5
34	33	31.14	-	-
33	51	20.54	-	-
51	48	30.19	-	-
48	34	20.27	-	-

3. Сведения о характеристиках уточняемого земельного участка с кадастровым номером 47:14:1256003:16 :

№ п/п	Наименование характеристики земельного участка	Значение характеристики
1	2	3
1.	Адрес земельного участка	Российская Федерация, Ленинградская область, район Ломоносовский, СНТ "Луч", участок № 96нс
1.1.	Сведения о местоположении земельного участка (при отсутствии адреса) в структурированном в соответствии с федеральной информационной адресной системой виде	-
1.2.	Дополнительные сведения о местоположении земельного участка	-
2.	Площадь земельного участка ± величина погрешности определения (вычисления) площади ($P \pm \Delta P$), м ²	624 ± 219

3. Сведения о характеристиках уточняемого земельного участка с кадастровым номером 47:14:1256003:16 :

№ п/п	Наименование характеристики земельного участка	Значение характеристики
1	2	3
3.	Формула, примененная для вычисления предельной погрешности определения площади земельного участка, с подставленными значениями и итоговые (вычисленные) значения (ΔP), м ²	$\Delta P=3.5 * M_t * \sqrt{P}=3.5 * 2,5 * \sqrt{624}=219$
4.	Площадь земельного участка согласно сведениям Единого государственного реестра недвижимости (Ркад), м ²	-
5.	Оценка расхождения Р и Ркад (Р - Ркад), м ²	-
6.	Предельные минимальный и максимальный размеры земельного участка (Рмин и Рмакс), м ²	400 1500
7.	Вид (виды) разрешенного использования	Ведение садоводства (Для ведения гражданами садоводства и огородничества)
7.1.	Дополнительные сведения об использовании земельного участка	Земельный участок расположен в границах территории общего пользования
8.	Кадастровый или иной государственный учетный номер (инвентарный) здания, сооружения, объекта незавершенного строительства, расположенного на земельном участке	47:14:1256003:35
9.	Сведения о земельных участках (землях общего пользования, территории общего пользования), посредством которых обеспечивается доступ	-
10.	Иные сведения	-

4. Пояснения к сведениям об уточняемом земельном участке с кадастровым номером 47:14:1256003:16 :

1.	-
----	---

Сведения об уточняемых земельных участках

1. Сведения о характерных точках границы уточняемого земельного участка с кадастровым номером 47:14:1256003:18 :

Система координат МСК-47, зона 2					Зона № 2		
Обозначение характерных точек границ	Координаты, м				Метод определения координат	Формулы, примененные для расчета средней квадратической погрешности определения координат характерных точек границ (Mt), с подставленными в такие формулы значениями и итоговые (вычисленные) значения Mt, м	Описание закрепления точки
	содержатся в Едином государственном реестре недвижимости		определены в результате выполнения комплексных кадастровых работ				
	X	Y	X	Y			
1	2	3	4	5	6	7	8
						-	
18	-	-	416933.64	2189505.97	Картометрический метод	$Mt = 2.5$	Закрепление отсутствует
н9У	-	-	416962.05	2189517.80	Картометрический метод	$Mt = 2.5$	Закрепление отсутствует
н10У	-	-	416954.50	2189536.29	Картометрический метод	$Mt = 2.5$	Закрепление отсутствует
н11У	-	-	416926.05	2189524.80	Картометрический метод	$Mt = 2.5$	Закрепление отсутствует
19	-	-	416926.41	2189523.89	Картометрический метод	$Mt = 2.5$	Закрепление отсутствует
18	-	-	416933.64	2189505.97	Картометрический метод	$Mt = 2.5$	Закрепление отсутствует

2. Сведения о частях границ уточняемого земельного участка с кадастровым номером 47:14:1256003:18 :

Обозначение части границ		Горизонтальное проложение (S), м	Описание прохождения части границ	Сведения о согласовании местоположения границ (согласовано/спорное)
от т.	до т.			
1	2	3	4	5
18	н9У	30.77	-	-
н9У	н10У	19.97	-	-
н10У	н11У	30.68	-	-
н11У	19	0.98	-	-
19	18	19.32	-	-

3. Сведения о характеристиках уточняемого земельного участка с кадастровым номером 47:14:1256003:18 :

№ п/п	Наименование характеристики земельного участка	Значение характеристики
1	2	3
1.	Адрес земельного участка	Российская Федерация, Ленинградская область, район Ломоносовский, СНТ "Луч", участок 93нс
1.1.	Сведения о местоположении земельного участка (при отсутствии адреса) в структурированном в соответствии с федеральной информационной адресной системой виде	-
1.2.	Дополнительные сведения о местоположении земельного участка	-
2.	Площадь земельного участка ± величина погрешности определения (вычисления) площади ($P \pm \Delta P$), м ²	619 ± 218

3. Сведения о характеристиках уточняемого земельного участка с кадастровым номером 47:14:1256003:18 :

№ п/п	Наименование характеристики земельного участка	Значение характеристики
1	2	3
3.	Формула, примененная для вычисления предельной погрешности определения площади земельного участка, с подставленными значениями и итоговые (вычисленные) значения (ΔP), м ²	$\Delta P=3.5 * M_t * \sqrt{P}=3.5 * 2,5 * \sqrt{619}=218$
4.	Площадь земельного участка согласно сведениям Единого государственного реестра недвижимости (Ркад), м ²	-
5.	Оценка расхождения Р и Ркад (Р - Ркад), м ²	-
6.	Предельные минимальный и максимальный размеры земельного участка (Рмин и Рмакс), м ²	400 1500
7.	Вид (виды) разрешенного использования	Ведение садоводства (Для ведения гражданами садоводства и огородничества)
7.1.	Дополнительные сведения об использовании земельного участка	Земельный участок расположен в границах территории общего пользования
8.	Кадастровый или иной государственный учетный номер (инвентарный) здания, сооружения, объекта незавершенного строительства, расположенного на земельном участке	47:14:1256003:43
9.	Сведения о земельных участках (землях общего пользования, территории общего пользования), посредством которых обеспечивается доступ	-
10.	Иные сведения	-

4. Пояснения к сведениям об уточняемом земельном участке с кадастровым номером 47:14:1256003:18 :

1.	-

Сведения об уточняемых земельных участках

1. Сведения о характерных точках границы уточняемого земельного участка с кадастровым номером 47:14:1256003:20 :

Система координат МСК-47, зона 2					Зона № 2		
Обозначение характерных точек границ	Координаты, м				Метод определения координат	Формулы, примененные для расчета средней квадратической погрешности определения координат характерных точек границ (Mt), с подставленными в такие формулы значениями и итоговые (вычисленные) значения Mt, м	Описание закрепления точки
	содержатся в Едином государственном реестре недвижимости		определены в результате выполнения комплексных кадастровых работ				
	X	Y	X	Y			
1	2	3	4	5	6	7	8
						-	
н1У	-	-	416948.66	2189469.76	Картометрический метод	$Mt = 2.5$	Закрепление отсутствует
37	-	-	416976.54	2189480.97	Картометрический метод	$Mt = 2.5$	Закрепление отсутствует
н12У	-	-	416969.38	2189499.32	Картометрический метод	$Mt = 2.5$	Закрепление отсутствует
н13У	-	-	416941.46	2189487.94	Картометрический метод	$Mt = 2.5$	Закрепление отсутствует
н2У	-	-	416941.90	2189486.82	Картометрический метод	$Mt = 2.5$	Закрепление отсутствует
н1У	-	-	416948.66	2189469.76	Картометрический метод	$Mt = 2.5$	Закрепление отсутствует

2. Сведения о частях границ уточняемого земельного участка с кадастровым номером 47:14:1256003:20 :

Обозначение части границ		Горизонтальное проложение (S), м	Описание прохождения части границ	Сведения о согласовании местоположения границ (согласовано/спорное)
от т.	до т.			
1	2	3	4	5
н1У	37	30.05	-	-
37	н12У	19.70	-	-
н12У	н13У	30.15	-	-
н13У	н2У	1.20	-	-
н2У	н1У	18.35	-	-

3. Сведения о характеристиках уточняемого земельного участка с кадастровым номером 47:14:1256003:20 :

№ п/п	Наименование характеристики земельного участка	Значение характеристики
1	2	3
1.	Адрес земельного участка	Российская Федерация, Ленинградская область, район Ломоносовский, СНТ "Луч", участок №91
1.1.	Сведения о местоположении земельного участка (при отсутствии адреса) в структурированном в соответствии с федеральной информационной адресной системой виде	-
1.2.	Дополнительные сведения о местоположении земельного участка	-
2.	Площадь земельного участка ± величина погрешности определения (вычисления) площади ($P \pm \Delta P$), м ²	591 ± 213

3. Сведения о характеристиках уточняемого земельного участка с кадастровым номером 47:14:1256003:20 :

№ п/п	Наименование характеристики земельного участка	Значение характеристики
1	2	3
3.	Формула, примененная для вычисления предельной погрешности определения площади земельного участка, с подставленными значениями и итоговые (вычисленные) значения (ΔP), м ²	$\Delta P=3.5 * M_t * \sqrt{P}=3.5 * 2,5 * \sqrt{591}=213$
4.	Площадь земельного участка согласно сведениям Единого государственного реестра недвижимости (Ркад), м ²	-
5.	Оценка расхождения Р и Ркад (Р - Ркад), м ²	-
6.	Предельные минимальный и максимальный размеры земельного участка (Рмин и Рмакс), м ²	400 1500
7.	Вид (виды) разрешенного использования	Ведение садоводства (Для ведения гражданами садоводства и огородничества)
7.1.	Дополнительные сведения об использовании земельного участка	Земельный участок расположен в границах территории общего пользования
8.	Кадастровый или иной государственный учетный номер (инвентарный) здания, сооружения, объекта незавершенного строительства, расположенного на земельном участке	-
9.	Сведения о земельных участках (землях общего пользования, территории общего пользования), посредством которых обеспечивается доступ	-
10.	Иные сведения	-

4. Пояснения к сведениям об уточняемом земельном участке с кадастровым номером 47:14:1256003:20 :

1.	-

Сведения об уточняемых земельных участках

1. Сведения о характерных точках границы уточняемого земельного участка с кадастровым номером 47:14:1256003:19 :

Система координат МСК-47, зона 2					Зона № 2		
Обозначение характерных точек границ	Координаты, м				Метод определения координат	Формулы, примененные для расчета средней квадратической погрешности определения координат характерных точек границ (Mt), с подставленными в такие формулы значениями и итоговые (вычисленные) значения Mt, м	Описание закрепления точки
	содержатся в Едином государственном реестре недвижимости		определены в результате выполнения комплексных кадастровых работ				
	X	Y	X	Y			
1	2	3	4	5	6	7	8
						-	
н13У	-	-	416941.46	2189487.94	Картометрический метод	Mt = 2.5	Закрепление отсутствует
н12У	-	-	416969.38	2189499.32	Картометрический метод	Mt = 2.5	Закрепление отсутствует
н9У	-	-	416962.05	2189517.80	Картометрический метод	Mt = 2.5	Закрепление отсутствует
18	-	-	416933.64	2189505.97	Картометрический метод	Mt = 2.5	Закрепление отсутствует
н13У	-	-	416941.46	2189487.94	Картометрический метод	Mt = 2.5	Закрепление отсутствует

2. Сведения о частях границ уточняемого земельного участка с кадастровым номером 47:14:1256003:19 :

Обозначение части границ		Горизонтальное проложение (S), м	Описание прохождения части границ	Сведения о согласовании местоположения границ (согласовано/спорное)
от т.	до т.			
1	2	3	4	5
н13У	н12У	30.15	-	-
н12У	н9У	19.88	-	-
н9У	18	30.77	-	-
18	н13У	19.65	-	-

3. Сведения о характеристиках уточняемого земельного участка с кадастровым номером 47:14:1256003:19 :

№ п/п	Наименование характеристики земельного участка	Значение характеристики
1	2	3
1.	Адрес земельного участка	Российская Федерация, Ленинградская область, район Ломоносовский, СНТ "Луч", 4-й Северный проезд, участок 92
1.1.	Сведения о местоположении земельного участка (при отсутствии адреса) в структурированном в соответствии с федеральной информационной адресной системой виде	-
1.2.	Дополнительные сведения о местоположении земельного участка	-
2.	Площадь земельного участка ± величина погрешности определения (вычисления) площади (P ± ΔP), м ²	602 ± 215

3. Сведения о характеристиках уточняемого земельного участка с кадастровым номером 47:14:1256003:19 :

№ п/п	Наименование характеристики земельного участка	Значение характеристики
1	2	3
3.	Формула, примененная для вычисления предельной погрешности определения площади земельного участка, с подставленными значениями и итоговые (вычисленные) значения (ΔP), м ²	$\Delta P=3.5 * M_t * \sqrt{P}=3.5 * 2,5 * \sqrt{602}=215$
4.	Площадь земельного участка согласно сведениям Единого государственного реестра недвижимости (Ркад), м ²	-
5.	Оценка расхождения Р и Ркад (Р - Ркад), м ²	-
6.	Предельные минимальный и максимальный размеры земельного участка (Рмин и Рмакс), м ²	400 1500
7.	Вид (виды) разрешенного использования	Ведение садоводства (Для ведения гражданами садоводства и огородничества)
7.1.	Дополнительные сведения об использовании земельного участка	Земельный участок расположен в границах территории общего пользования
8.	Кадастровый или иной государственный учетный номер (инвентарный) здания, сооружения, объекта незавершенного строительства, расположенного на земельном участке	47:14:0000000:36828
9.	Сведения о земельных участках (землях общего пользования, территории общего пользования), посредством которых обеспечивается доступ	-
10.	Иные сведения	-

4. Пояснения к сведениям об уточняемом земельном участке с кадастровым номером 47:14:1256003:19 :

1.	-
----	---

Сведения об уточняемых земельных участках

1. Сведения о характерных точках границы уточняемого земельного участка с кадастровым номером 47:14:1256003:3 :

Система координат МСК-47, зона 2					Зона № 2		
Обозначение характерных точек границ	Координаты, м				Метод определения координат	Формулы, примененные для расчета средней квадратической погрешности определения координат характерных точек границ (Mt), с подставленными в такие формулы значениями и итоговые (вычисленные) значения Mt, м	Описание закрепления точки
	содержатся в Едином государственном реестре недвижимости		определены в результате выполнения комплексных кадастровых работ				
	X	Y	X	Y			
1	2	3	4	5	6	7	8
						-	
н11У	-	-	416926.05	2189524.80	Картометрический метод	Mt = 2.5	Закрепление отсутствует
н10У	-	-	416954.50	2189536.29	Картометрический метод	Mt = 2.5	Закрепление отсутствует
32	-	-	416947.34	2189555.32	Картометрический метод	Mt = 2.5	Закрепление отсутствует
35	-	-	416918.79	2189543.03	Картометрический метод	Mt = 2.5	Закрепление отсутствует
н11У	-	-	416926.05	2189524.80	Картометрический метод	Mt = 2.5	Закрепление отсутствует

2. Сведения о частях границ уточняемого земельного участка с кадастровым номером 47:14:1256003:3 :

Обозначение части границ		Горизонтальное проложение (S), м	Описание прохождения части границ	Сведения о согласовании местоположения границ (согласовано/спорное)
от т.	до т.			
1	2	3	4	5
н11У	н10У	30.68	-	-
н10У	32	20.33	-	-
32	35	31.08	-	-
35	н11У	19.62	-	-

3. Сведения о характеристиках уточняемого земельного участка с кадастровым номером 47:14:1256003:3 :

№ п/п	Наименование характеристики земельного участка	Значение характеристики
1	2	3
1.	Адрес земельного участка	Российская Федерация, Ленинградская область, район Ломоносовский, СНТ "Луч", 4-й Северный проезд, участок 94
1.1.	Сведения о местоположении земельного участка (при отсутствии адреса) в структурированном в соответствии с федеральной информационной адресной системой виде	-
1.2.	Дополнительные сведения о местоположении земельного участка	-
2.	Площадь земельного участка ± величина погрешности определения (вычисления) площади (P ± ΔP), м2	617 ± 217

3. Сведения о характеристиках уточняемого земельного участка с кадастровым номером 47:14:1256003:3 :

№ п/п	Наименование характеристики земельного участка	Значение характеристики
1	2	3
3.	Формула, примененная для вычисления предельной погрешности определения площади земельного участка, с подставленными значениями и итоговые (вычисленные) значения (ΔP), м ²	$\Delta P=3.5 * M_t * \sqrt{P}=3.5 * 2,5 * \sqrt{617}=217$
4.	Площадь земельного участка согласно сведениям Единого государственного реестра недвижимости (Ркад), м ²	-
5.	Оценка расхождения Р и Ркад (Р - Ркад), м ²	-
6.	Предельные минимальный и максимальный размеры земельного участка (Рмин и Рмакс), м ²	400 1500
7.	Вид (виды) разрешенного использования	Ведение садоводства (Для ведения гражданами садоводства и огородничества)
7.1.	Дополнительные сведения об использовании земельного участка	Земельный участок расположен в границах территории общего пользования
8.	Кадастровый или иной государственный учетный номер (инвентарный) здания, сооружения, объекта незавершенного строительства, расположенного на земельном участке	-
9.	Сведения о земельных участках (землях общего пользования, территории общего пользования), посредством которых обеспечивается доступ	-
10.	Иные сведения	-

4. Пояснения к сведениям об уточняемом земельном участке с кадастровым номером 47:14:1256003:3 :

1.	-
----	---

Сведения об уточняемых земельных участках

1. Сведения о характерных точках границы уточняемого земельного участка с кадастровым номером 47:14:1256003:25 :

Система координат МСК-47, зона 2					Зона № 2		
Обозначение характерных точек границ	Координаты, м				Метод определения координат	Формулы, примененные для расчета средней квадратической погрешности определения координат характерных точек границ (Mt), с подставленными в такие формулы значениями и итоговые (вычисленные) значения Mt, м	Описание закрепления точки
	содержатся в Едином государственном реестре недвижимости		определены в результате выполнения комплексных кадастровых работ				
	X	Y	X	Y			
1	2	3	4	5	6	7	8
						-	
н14У	-	-	416985.96	2189376.34	Картометрический метод	Mt = 2.5	Закрепление отсутствует
н15У	-	-	417014.14	2189388.04	Картометрический метод	Mt = 2.5	Закрепление отсутствует
44	-	-	417006.18	2189406.43	Картометрический метод	Mt = 2.5	Закрепление отсутствует
47	-	-	416979.11	2189395.30	Картометрический метод	Mt = 2.5	Закрепление отсутствует
н14У	-	-	416985.96	2189376.34	Картометрический метод	Mt = 2.5	Закрепление отсутствует

2. Сведения о частях границ уточняемого земельного участка с кадастровым номером 47:14:1256003:25 :

Обозначение части границ		Горизонтальное проложение (S), м	Описание прохождения части границ	Сведения о согласовании местоположения границ (согласовано/спорное)
от т.	до т.			
1	2	3	4	5
н14У	н15У	30.51	-	-
н15У	44	20.04	-	-
44	47	29.27	-	-
47	н14У	20.16	-	-

3. Сведения о характеристиках уточняемого земельного участка с кадастровым номером 47:14:1256003:25 :

№ п/п	Наименование характеристики земельного участка	Значение характеристики
1	2	3
1.	Адрес земельного участка	Российская Федерация, Ленинградская область, район Ломоносовский, СНТ "Луч", участок №86нс
1.1.	Сведения о местоположении земельного участка (при отсутствии адреса) в структурированном в соответствии с федеральной информационной адресной системой виде	-
1.2.	Дополнительные сведения о местоположении земельного участка	-
2.	Площадь земельного участка ± величина погрешности определения (вычисления) площади (P ± ΔP), м2	600 ± 214

3. Сведения о характеристиках уточняемого земельного участка с кадастровым номером 47:14:1256003:25 :

№ п/п	Наименование характеристики земельного участка	Значение характеристики
1	2	3
3.	Формула, примененная для вычисления предельной погрешности определения площади земельного участка, с подставленными значениями и итоговые (вычисленные) значения (ΔP), м ²	$\Delta P=3.5 * M_t * \sqrt{P}=3.5 * 2,5 * \sqrt{600}=214$
4.	Площадь земельного участка согласно сведениям Единого государственного реестра недвижимости (Ркад), м ²	-
5.	Оценка расхождения Р и Ркад (Р - Ркад), м ²	-
6.	Предельные минимальный и максимальный размеры земельного участка (Рмин и Рмакс), м ²	400 1500
7.	Вид (виды) разрешенного использования	Ведение садоводства (Для ведения гражданами садоводства и огородничества)
7.1.	Дополнительные сведения об использовании земельного участка	Земельный участок расположен в границах территории общего пользования
8.	Кадастровый или иной государственный учетный номер (инвентарный) здания, сооружения, объекта незавершенного строительства, расположенного на земельном участке	-
9.	Сведения о земельных участках (землях общего пользования, территории общего пользования), посредством которых обеспечивается доступ	-
10.	Иные сведения	-

4. Пояснения к сведениям об уточняемом земельном участке с кадастровым номером 47:14:1256003:25 :

1.	-

Сведения об уточняемых земельных участках

1. Сведения о характерных точках границы уточняемого земельного участка с кадастровым номером 47:14:1256003:26 :

Система координат МСК-47, зона 2					Зона № 2		
Обозначение характерных точек границ	Координаты, м				Метод определения координат	Формулы, примененные для расчета средней квадратической погрешности определения координат характерных точек границ (Mt), с подставленными в такие формулы значениями и итоговые (вычисленные) значения Mt, м	Описание закрепления точки
	содержатся в Едином государственном реестре недвижимости		определены в результате выполнения комплексных кадастровых работ				
	X	Y	X	Y			
1	2	3	4	5	6	7	8
						-	
н16У	-	-	416992.40	2189358.95	Картометрический метод	Mt = 2.5	Закрепление отсутствует
н17У	-	-	417020.76	2189369.98	Картометрический метод	Mt = 2.5	Закрепление отсутствует
н15У	-	-	417014.14	2189388.04	Картометрический метод	Mt = 2.5	Закрепление отсутствует
н14У	-	-	416985.96	2189376.34	Картометрический метод	Mt = 2.5	Закрепление отсутствует
н16У	-	-	416992.40	2189358.95	Картометрический метод	Mt = 2.5	Закрепление отсутствует

2. Сведения о частях границ уточняемого земельного участка с кадастровым номером 47:14:1256003:26 :

Обозначение части границ		Горизонтальное проложение (S), м	Описание прохождения части границ	Сведения о согласовании местоположения границ (согласовано/спорное)
от т.	до т.			
1	2	3	4	5
н16У	н17У	30.43	-	-
н17У	н15У	19.24	-	-
н15У	н14У	30.51	-	-
н14У	н16У	18.54	-	-

3. Сведения о характеристиках уточняемого земельного участка с кадастровым номером 47:14:1256003:26 :

№ п/п	Наименование характеристики земельного участка	Значение характеристики
1	2	3
1.	Адрес земельного участка	Российская Федерация, Ленинградская область, район Ломоносовский, СНТ "Луч", участок № 85нс
1.1.	Сведения о местоположении земельного участка (при отсутствии адреса) в структурированном в соответствии с федеральной информационной адресной системой виде	-
1.2.	Дополнительные сведения о местоположении земельного участка	-
2.	Площадь земельного участка ± величина погрешности определения (вычисления) площади (P ± ΔP), м2	575 ± 210

3. Сведения о характеристиках уточняемого земельного участка с кадастровым номером 47:14:1256003:26 :

№ п/п	Наименование характеристики земельного участка	Значение характеристики
1	2	3
3.	Формула, примененная для вычисления предельной погрешности определения площади земельного участка, с подставленными значениями и итоговые (вычисленные) значения (ΔP), м ²	$\Delta P = 3.5 * M_t * \sqrt{P} = 3.5 * 2,5 * \sqrt{575} = 210$
4.	Площадь земельного участка согласно сведениям Единого государственного реестра недвижимости (Ркад), м ²	-
5.	Оценка расхождения Р и Ркад (Р - Ркад), м ²	-
6.	Предельные минимальный и максимальный размеры земельного участка (Рмин и Рмакс), м ²	400 1500
7.	Вид (виды) разрешенного использования	Ведение садоводства (Для ведения гражданами садоводства и огородничества)
7.1.	Дополнительные сведения об использовании земельного участка	Земельный участок расположен в границах территории общего пользования
8.	Кадастровый или иной государственный учетный номер (инвентарный) здания, сооружения, объекта незавершенного строительства, расположенного на земельном участке	-
9.	Сведения о земельных участках (землях общего пользования, территории общего пользования), посредством которых обеспечивается доступ	-
10.	Иные сведения	-

4. Пояснения к сведениям об уточняемом земельном участке с кадастровым номером 47:14:1256003:26 :

1.	-

Сведения об уточняемых земельных участках

1. Сведения о характерных точках границы уточняемого земельного участка с кадастровым номером 47:14:1256003:32 :

Система координат МСК-47, зона 2					Зона № 2		
Обозначение характерных точек границ	Координаты, м				Метод определения координат	Формулы, примененные для расчета средней квадратической погрешности определения координат характерных точек границ (Mt), с подставленными в такие формулы значениями и итоговые (вычисленные) значения Mt, м	Описание закрепления точки
	содержатся в Едином государственном реестре недвижимости		определены в результате выполнения комплексных кадастровых работ				
	X	Y	X	Y			
1	2	3	4	5	6	7	8
						-	
н16У	-	-	416992.40	2189358.95	Картометрический метод	Mt = 2.5	Закрепление отсутствует
н14У	-	-	416985.96	2189376.34	Картометрический метод	Mt = 2.5	Закрепление отсутствует
н18У	-	-	416959.08	2189365.58	Картометрический метод	Mt = 2.5	Закрепление отсутствует
н19У	-	-	416966.06	2189348.24	Картометрический метод	Mt = 2.5	Закрепление отсутствует
н16У	-	-	416992.40	2189358.95	Картометрический метод	Mt = 2.5	Закрепление отсутствует

2. Сведения о частях границ уточняемого земельного участка с кадастровым номером 47:14:1256003:32 :

Обозначение части границ		Горизонтальное проложение (S), м	Описание прохождения части границ	Сведения о согласовании местоположения границ (согласовано/спорное)
от т.	до т.			
1	2	3	4	5
н16У	н14У	18.54	-	-
н14У	н18У	28.95	-	-
н18У	н19У	18.69	-	-
н19У	н16У	28.43	-	-

3. Сведения о характеристиках уточняемого земельного участка с кадастровым номером 47:14:1256003:32 :

№ п/п	Наименование характеристики земельного участка	Значение характеристики
1	2	3
1.	Адрес земельного участка	Российская Федерация, Ленинградская область, район Ломоносовский, СНТ "Луч", участок № 69нс
1.1.	Сведения о местоположении земельного участка (при отсутствии адреса) в структурированном в соответствии с федеральной информационной адресной системой виде	-
1.2.	Дополнительные сведения о местоположении земельного участка	-
2.	Площадь земельного участка ± величина погрешности определения (вычисления) площади (P ± ΔP), м ²	534 ± 202

3. Сведения о характеристиках уточняемого земельного участка с кадастровым номером 47:14:1256003:32 :

№ п/п	Наименование характеристики земельного участка	Значение характеристики
1	2	3
3.	Формула, примененная для вычисления предельной погрешности определения площади земельного участка, с подставленными значениями и итоговые (вычисленные) значения (ΔP), м ²	$\Delta P=3.5 * M_t * \sqrt{P}=3.5 * 2,5 * \sqrt{534}=202$
4.	Площадь земельного участка согласно сведениям Единого государственного реестра недвижимости (Ркад), м ²	-
5.	Оценка расхождения Р и Ркад (Р - Ркад), м ²	-
6.	Предельные минимальный и максимальный размеры земельного участка (Рмин и Рмакс), м ²	400 1500
7.	Вид (виды) разрешенного использования	Ведение садоводства (Для ведения гражданами садоводства и огородничества)
7.1.	Дополнительные сведения об использовании земельного участка	Земельный участок расположен в границах территории общего пользования
8.	Кадастровый или иной государственный учетный номер (инвентарный) здания, сооружения, объекта незавершенного строительства, расположенного на земельном участке	-
9.	Сведения о земельных участках (землях общего пользования, территории общего пользования), посредством которых обеспечивается доступ	-
10.	Иные сведения	-

4. Пояснения к сведениям об уточняемом земельном участке с кадастровым номером 47:14:1256003:32 :

1.	-
----	---

Сведения об уточняемых земельных участках

1. Сведения о характерных точках границы уточняемого земельного участка с кадастровым номером 47:14:1256003:31 :

Система координат МСК-47, зона 2					Зона № 2		
Обозначение характерных точек границ	Координаты, м				Метод определения координат	Формулы, примененные для расчета средней квадратической погрешности определения координат характерных точек границ (Mt), с подставленными в такие формулы значениями и итоговые (вычисленные) значения Mt, м	Описание закрепления точки
	содержатся в Едином государственном реестре недвижимости		определены в результате выполнения комплексных кадастровых работ				
	X	Y	X	Y			
1	2	3	4	5	6	7	8
						-	
н18У	-	-	416959.08	2189365.58	Картометрический метод	Mt = 2.5	Закрепление отсутствует
н14У	-	-	416985.96	2189376.34	Картометрический метод	Mt = 2.5	Закрепление отсутствует
47	-	-	416979.11	2189395.30	Картометрический метод	Mt = 2.5	Закрепление отсутствует
50	-	-	416952.13	2189384.24	Картометрический метод	Mt = 2.5	Закрепление отсутствует
н18У	-	-	416959.08	2189365.58	Картометрический метод	Mt = 2.5	Закрепление отсутствует

2. Сведения о частях границ уточняемого земельного участка с кадастровым номером 47:14:1256003:31 :

Обозначение части границ		Горизонтальное проложение (S), м	Описание прохождения части границ	Сведения о согласовании местоположения границ (согласовано/спорное)
от т.	до т.			
1	2	3	4	5
н18У	н14У	28.95	-	-
н14У	47	20.16	-	-
47	50	29.16	-	-
50	н18У	19.91	-	-

3. Сведения о характеристиках уточняемого земельного участка с кадастровым номером 47:14:1256003:31 :

№ п/п	Наименование характеристики земельного участка	Значение характеристики
1	2	3
1.	Адрес земельного участка	Российская Федерация, Ленинградская область, район Ломоносовский, СНТ "Луч" 3-й Северный проезд, участок 70
1.1.	Сведения о местоположении земельного участка (при отсутствии адреса) в структурированном в соответствии с федеральной информационной адресной системой виде	-
1.2.	Дополнительные сведения о местоположении земельного участка	-
2.	Площадь земельного участка ± величина погрешности определения (вычисления) площади (P ± ΔP), м ²	582 ± 211

3. Сведения о характеристиках уточняемого земельного участка с кадастровым номером 47:14:1256003:31 :		
№ п/п	Наименование характеристики земельного участка	Значение характеристики
1	2	3
3.	Формула, примененная для вычисления предельной погрешности определения площади земельного участка, с подставленными значениями и итоговые (вычисленные) значения (ΔP), м2	$\Delta P=3.5 * M_t * \sqrt{P}=3.5 * 2,5 * \sqrt{582}=211$
4.	Площадь земельного участка согласно сведениям Единого государственного реестра недвижимости (Ркад), м2	-
5.	Оценка расхождения Р и Ркад (Р - Ркад), м2	-
6.	Предельные минимальный и максимальный размеры земельного участка (Рмин и Рмакс), м2	400 1500
7.	Вид (виды) разрешенного использования	Ведение садоводства (Для ведения гражданами садоводства и огородничества)
7.1.	Дополнительные сведения об использовании земельного участка	Земельный участок расположен в границах территории общего пользования
8.	Кадастровый или иной государственный учетный номер (инвентарный) здания, сооружения, объекта незавершенного строительства, расположенного на земельном участке	47:14:0000000:28218
9.	Сведения о земельных участках (землях общего пользования, территории общего пользования), посредством которых обеспечивается доступ	-
10.	Иные сведения	-
4. Пояснения к сведениям об уточняемом земельном участке с кадастровым номером 47:14:1256003:31 :		
1.	-	

Сведения об уточняемых земельных участках

1. Сведения о характерных точках границы уточняемого земельного участка с кадастровым номером 47:14:1256003:5 :

Система координат МСК-47, зона 2					Зона № 2		
Обозначение характерных точек границ	Координаты, м				Метод определения координат	Формулы, примененные для расчета средней квадратической погрешности определения координат характерных точек границ (Mt), с подставленными в такие формулы значениями и итоговые (вычисленные) значения Mt, м	Описание закрепления точки
	содержатся в Едином государственном реестре недвижимости		определены в результате выполнения комплексных кадастровых работ				
	X	Y	X	Y			
1	2	3	4	5	6	7	8
						-	
34	-	-	416911.44	2189561.59	Картометрический метод	$Mt = 2.5$	Закрепление отсутствует
48	-	-	416904.94	2189580.79	Картометрический метод	$Mt = 2.5$	Закрепление отсутствует
49	-	-	416877.35	2189569.02	Картометрический метод	$Mt = 2.5$	Закрепление отсутствует
61	-	-	416884.31	2189550.34	Картометрический метод	$Mt = 2.5$	Закрепление отсутствует
34	-	-	416911.44	2189561.59	Картометрический метод	$Mt = 2.5$	Закрепление отсутствует

2. Сведения о частях границ уточняемого земельного участка с кадастровым номером 47:14:1256003:5 :

Обозначение части границ		Горизонтальное проложение (S), м	Описание прохождения части границ	Сведения о согласовании местоположения границ (согласовано/спорное)
от т.	до т.			
1	2	3	4	5
34	48	20.27	-	-
48	49	30.00	-	-
49	61	19.93	-	-
61	34	29.37	-	-

3. Сведения о характеристиках уточняемого земельного участка с кадастровым номером 47:14:1256003:5 :

№ п/п	Наименование характеристики земельного участка	Значение характеристики
1	2	3
1.	Адрес земельного участка	Российская Федерация, Ленинградская область, район Ломоносовский, СНТ "Луч" 3-й Северный проезд, участок 80 нс
1.1.	Сведения о местоположении земельного участка (при отсутствии адреса) в структурированном в соответствии с федеральной информационной адресной системой виде	-
1.2.	Дополнительные сведения о местоположении земельного участка	-
2.	Площадь земельного участка \pm величина погрешности определения (вычисления) площади ($P \pm \Delta P$), м ²	596 ± 214

3. Сведения о характеристиках уточняемого земельного участка с кадастровым номером 47:14:1256003:5 :

№ п/п	Наименование характеристики земельного участка	Значение характеристики
1	2	3
3.	Формула, примененная для вычисления предельной погрешности определения площади земельного участка, с подставленными значениями и итоговые (вычисленные) значения (ΔP), м ²	$\Delta P=3.5 * M_t * \sqrt{P}=3.5 * 2,5 * \sqrt{596}=214$
4.	Площадь земельного участка согласно сведениям Единого государственного реестра недвижимости (Ркад), м ²	-
5.	Оценка расхождения Р и Ркад (Р - Ркад), м ²	-
6.	Предельные минимальный и максимальный размеры земельного участка (Рмин и Рмакс), м ²	400 1500
7.	Вид (виды) разрешенного использования	Ведение садоводства (Для ведения гражданами садоводства и огородничества)
7.1.	Дополнительные сведения об использовании земельного участка	Земельный участок расположен в границах территории общего пользования
8.	Кадастровый или иной государственный учетный номер (инвентарный) здания, сооружения, объекта незавершенного строительства, расположенного на земельном участке	-
9.	Сведения о земельных участках (землях общего пользования, территории общего пользования), посредством которых обеспечивается доступ	-
10.	Иные сведения	-

4. Пояснения к сведениям об уточняемом земельном участке с кадастровым номером 47:14:1256003:5 :

1.	-
----	---

**Описание местоположения зданий, сооружений,
объектов незавершенного строительства на земельном участке**

1. Сведения о характерных точках контура объекта недвижимости с кадастровым номером : 47:14:1256003:39 :

Система координат МСК-47, зона 2

Зона № 2

Обозначение характерных точек контура	Содержатся в Едином государственном реестре недвижимости			Определены в ходе выполнения комплексных кадастровых работ			Метод определения координат	Формулы, примененные для расчета средней квадратической погрешности определения координат характерных точек (Mt), м, с подставленными в такие формулы значениями и итоговые (вычисленные) значения Mt, м
	Координаты, м		Радиус, м	Координаты, м		Радиус, м		
	X	Y	R	X	Y	R		
1	2	3	4	5	6	7	8	9
								-
н200	-	-	-	416930.67	2189471.30	-	Картометрический метод	Mt = 2.5
н210	-	-	-	416928.81	2189476.58	-	Картометрический метод	Mt = 2.5
н220	-	-	-	416921.19	2189473.69	-	Картометрический метод	Mt = 2.5
н230	-	-	-	416923.10	2189468.46	-	Картометрический метод	Mt = 2.5
н200	-	-	-	416930.67	2189471.30	-	Картометрический метод	Mt = 2.5

2. Сведения о характеристиках объекта недвижимости с кадастровым номером : 47:14:1256003:39 :

№ п/п	Наименование характеристики	Значение характеристики
1	2	3
1.	Вид объекта недвижимости	здание
2.	Ранее присвоенный государственный учетный номер (инвентарный) здания, сооружения, объекта незавершенного строительства	-
3.	Кадастровый номер земельного участка (земельных участков), в границах которого (которых) расположены здание, сооружение, объект незавершенного строительства	47:14:1256003:12
4.	Уникальный учетный номер кадастрового квартала, в границах которого расположены здание, сооружение, объект незавершенного строительства	47:14:1256003
5.	Адрес здания, сооружения, объекта незавершенного строительства	Российская Федерация, Ленинградская область, район Ломоносовский, Садоводческое некоммерческое товарищество "Луч", 3-й Северный проезд, уч.75нс
5.1.	Сведения о местоположении здания, сооружения, объекта незавершенного строительства (при отсутствии адреса) в структурированном в соответствии с федеральной информационной адресной системой виде	-
5.2.	Дополнительные сведения о местоположении	-
6.	Иные сведения	-

3. Пояснения к сведениям об объекте недвижимости с кадастровым номером 47:14:1256003:39 :

1.

-

**Описание местоположения зданий, сооружений,
объектов незавершенного строительства на земельном участке**

1. Сведения о характерных точках контура объекта недвижимости с кадастровым номером : 47:14:1256003:35 :

Система координат МСК-47, зона 2

Зона № 2

Обозначение характерных точек контура	Содержатся в Едином государственном реестре недвижимости			Определены в ходе выполнения комплексных кадастровых работ			Метод определения координат	Формулы, примененные для расчета средней квадратической погрешности определения координат характерных точек (Mt), м, с подставленными в такие формулы значениями и итоговые (вычисленные) значения Mt, м
	Координаты, м		Радиус, м	Координаты, м		Радиус, м		
	X	Y	R	X	Y	R		
1	2	3	4	5	6	7	8	9
								-
н240	-	-	-	416934.47	2189578.43	-	Картометрический метод	Mt = 2.5
н250	-	-	-	416931.92	2189584.40	-	Картометрический метод	Mt = 2.5
н260	-	-	-	416925.17	2189581.28	-	Картометрический метод	Mt = 2.5
н270	-	-	-	416927.84	2189575.39	-	Картометрический метод	Mt = 2.5
н240	-	-	-	416934.47	2189578.43	-	Картометрический метод	Mt = 2.5

2. Сведения о характеристиках объекта недвижимости с кадастровым номером : 47:14:1256003:35 :

№ п/п	Наименование характеристики	Значение характеристики
1	2	3
1.	Вид объекта недвижимости	здание
2.	Ранее присвоенный государственный учетный номер (инвентарный) здания, сооружения, объекта незавершенного строительства	-
3.	Кадастровый номер земельного участка (земельных участков), в границах которого (которых) расположены здание, сооружение, объект незавершенного строительства	47:14:1256003:16
4.	Уникальный учетный номер кадастрового квартала, в границах которого расположены здание, сооружение, объект незавершенного строительства	47:14:1256003
5.	Адрес здания, сооружения, объекта незавершенного строительства	Российская Федерация, Ленинградская область, район Ломоносовский, МО "Ропшинское сельское поселение", Садоводческое некоммерческое товарищество "Луч", 4-й Северный проезд, уч.96нс
5.1.	Сведения о местоположении здания, сооружения, объекта незавершенного строительства (при отсутствии адреса) в структурированном в соответствии с федеральной информационной адресной системой виде	-
5.2.	Дополнительные сведения о местоположении	-
6.	Иные сведения	-

3. Пояснения к сведениям об объекте недвижимости с кадастровым номером 47:14:1256003:35 :

1.

-

**Описание местоположения зданий, сооружений,
объектов незавершенного строительства на земельном участке**

**1. Сведения о характерных точках контура объекта недвижимости
с кадастровым номером : 47:14:0000000:36828 :**

Система координат МСК-47, зона 2

Зона № 2

Обозначение характерных точек контура	Содержатся в Едином государственном реестре недвижимости			Определены в ходе выполнения комплексных кадастровых работ			Метод опреде ления коор динат	Формулы, примененные для расчета средней квадратической погрешности определения координат характерных точек (Mt), м, с подставленными в такие формулы значениями и итоговые (вычисленные) значения Mt, м
	Координаты, м		Ради ус, м	Координаты, м		Ради ус, м		
	X	Y	R	X	Y	R		
1	2	3	4	5	6	7	8	9
								-
н28О	-	-	-	416961.16	2189509.59	-	Картометричес кий метод	Mt = 2.5
н29О	-	-	-	416954.72	2189507.11	-	Картометричес кий метод	Mt = 2.5
н30О	-	-	-	416956.34	2189503.06	-	Картометричес кий метод	Mt = 2.5
н31О	-	-	-	416954.27	2189502.20	-	Картометричес кий метод	Mt = 2.5
н32О	-	-	-	416955.65	2189498.68	-	Картометричес кий метод	Mt = 2.5
н33О	-	-	-	416957.76	2189499.53	-	Картометричес кий метод	Mt = 2.5
н34О	-	-	-	416964.17	2189502.07	-	Картометричес кий метод	Mt = 2.5
н28О	-	-	-	416961.16	2189509.59	-	Картометричес кий метод	Mt = 2.5

**2. Сведения о характеристиках объекта недвижимости
с кадастровым номером : 47:14:0000000:36828 :**

№ п/п	Наименование характеристики	Значение характеристики
1	2	3
1.	Вид объекта недвижимости	здание
2.	Ранее присвоенный государственный учетный номер (инвентарный) здания, сооружения, объекта незавершенного строительства	-
3.	Кадастровый номер земельного участка (земельных участков), в границах которого (которых) расположены здание, сооружение, объект незавершенного строительства	47:14:1256003:19
4.	Уникальный учетный номер кадастрового квартала, в границах которого расположены здание, сооружение, объект незавершенного строительства	47:14:1256003
5.	Адрес здания, сооружения, объекта незавершенного строительства	Российская Федерация, Ленинградская область, район Ломоносовский, МО Ропшинское сельское поселение, СНТ Луч, ул. пр. 4-й Северный, уч. 92

2. Сведения о характеристиках объекта недвижимости с кадастровым номером : 47:14:0000000:36828 :

№ п/п	Наименование характеристики	Значение характеристики
1	2	3
5.1.	Сведения о местоположении здания, сооружения, объекта незавершенного строительства (при отсутствии адреса) в структурированном в соответствии с федеральной информационной адресной системой виде	-
5.2.	Дополнительные сведения о местоположении	-
6.	Иные сведения	-

3. Пояснения к сведениям об объекте недвижимости с кадастровым номером 47:14:0000000:36828 :

1.	-
----	---

**Описание местоположения зданий, сооружений,
объектов незавершенного строительства на земельном участке**

1. Сведения о характерных точках контура объекта недвижимости с кадастровым номером : 47:14:1256003:38 :

Система координат МСК-47, зона 2

Зона № 2

Обозначение характерных точек контура	Содержатся в Едином государственном реестре недвижимости			Определены в ходе выполнения комплексных кадастровых работ			Метод определения координат	Формулы, примененные для расчета средней квадратической погрешности определения координат характерных точек (Mt), м, с подставленными в такие формулы значениями и итоговые (вычисленные) значения Mt, м
	Координаты, м		Радиус, м	Координаты, м		Радиус, м		
	X	Y	R	X	Y	R		
1	2	3	4	5	6	7	8	9
								-
н350	-	-	-	416976.83	2189464.85	-	Картометрический метод	Mt = 2.5
н360	-	-	-	416974.45	2189471.31	-	Картометрический метод	Mt = 2.5
н370	-	-	-	416968.28	2189468.84	-	Картометрический метод	Mt = 2.5
н380	-	-	-	416970.68	2189462.51	-	Картометрический метод	Mt = 2.5
н350	-	-	-	416976.83	2189464.85	-	Картометрический метод	Mt = 2.5

2. Сведения о характеристиках объекта недвижимости с кадастровым номером : 47:14:1256003:38 :

№ п/п	Наименование характеристики	Значение характеристики
1	2	3
1.	Вид объекта недвижимости	здание
2.	Ранее присвоенный государственный учетный номер (инвентарный) здания, сооружения, объекта незавершенного строительства	-
3.	Кадастровый номер земельного участка (земельных участков), в границах которого (которых) расположены здание, сооружение, объект незавершенного строительства	47:14:1256003:21
4.	Уникальный учетный номер кадастрового квартала, в границах которого расположены здание, сооружение, объект незавершенного строительства	47:14:1256003
5.	Адрес здания, сооружения, объекта незавершенного строительства	Российская Федерация, Ленинградская область, район Ломоносовский, МО Ропшинское сельское поселение, СНТ Луч, 4-й Северный проезд, уч. 90нс
5.1.	Сведения о местоположении здания, сооружения, объекта незавершенного строительства (при отсутствии адреса) в структурированном в соответствии с федеральной информационной адресной системой виде	-
5.2.	Дополнительные сведения о местоположении	-
6.	Иные сведения	-

3. Пояснения к сведениям об объекте недвижимости с кадастровым номером 47:14:1256003:38 :

1.

-

**Описание местоположения зданий, сооружений,
объектов незавершенного строительства на земельном участке**

1. Сведения о характерных точках контура объекта недвижимости с кадастровым номером : 47:14:0000000:23774 :

Система координат МСК-47, зона 2

Зона № 2

Обозначение характерных точек контура	Содержатся в Едином государственном реестре недвижимости			Определены в ходе выполнения комплексных кадастровых работ			Метод определения координат	Формулы, примененные для расчета средней квадратической погрешности определения координат характерных точек (Mt), м, с подставленными в такие формулы значениями и итоговые (вычисленные) значения Mt, м
	Координаты, м		Радиус, м	Координаты, м		Радиус, м		
	X	Y	R	X	Y	R		
1	2	3	4	5	6	7	8	9
								-
н39О	-	-	-	416943.52	2189436.90	-	Аналитический метод	Mt = 2.5
н40О	-	-	-	416941.67	2189442.19	-	Аналитический метод	Mt = 2.5
н41О	-	-	-	416933.35	2189439.10	-	Аналитический метод	Mt = 2.5
н42О	-	-	-	416935.24	2189433.90	-	Аналитический метод	Mt = 2.5
н39О	-	-	-	416943.52	2189436.90	-	Аналитический метод	Mt = 2.5

2. Сведения о характеристиках объекта недвижимости с кадастровым номером : 47:14:0000000:23774 :

№ п/п	Наименование характеристики	Значение характеристики
1	2	3
1.	Вид объекта недвижимости	здание
2.	Ранее присвоенный государственный учетный номер (инвентарный) здания, сооружения, объекта незавершенного строительства	-
3.	Кадастровый номер земельного участка (земельных участков), в границах которого (которых) расположены здание, сооружение, объект незавершенного строительства	47:14:1256003:7
4.	Уникальный учетный номер кадастрового квартала, в границах которого расположены здание, сооружение, объект незавершенного строительства	47:14:1256003
5.	Адрес здания, сооружения, объекта незавершенного строительства	Российская Федерация, Ленинградская область, район Ломоносовский, СНТ "Луч", прзд. 3-й Северный, квартал 3, уч. 73нс
5.1.	Сведения о местоположении здания, сооружения, объекта незавершенного строительства (при отсутствии адреса) в структурированном в соответствии с федеральной информационной адресной системой виде	-
5.2.	Дополнительные сведения о местоположении	-
6.	Иные сведения	-

3. Пояснения к сведениям об объекте недвижимости с кадастровым номером 47:14:0000000:23774 :

1.	-
----	---

**Описание местоположения зданий, сооружений,
объектов незавершенного строительства на земельном участке**

1. Сведения о характерных точках контура объекта недвижимости с кадастровым номером : 47:14:0000000:28218 :

Система координат МСК-47, зона 2

Зона № 2

Обозначение характерных точек контура	Содержатся в Едином государственном реестре недвижимости			Определены в ходе выполнения комплексных кадастровых работ			Метод определения координат	Формулы, примененные для расчета средней квадратической погрешности определения координат характерных точек (Mt), м, с подставленными в такие формулы значениями и итоговые (вычисленные) значения Mt, м
	Координаты, м		Радиус, м	Координаты, м		Радиус, м		
	X	Y	R	X	Y	R		
1	2	3	4	5	6	7	8	9
								-
н43О	-	-	-	416973.94	2189377.53	-	Картометрический метод	Mt = 2.5
н44О	-	-	-	416972.74	2189383.03	-	Картометрический метод	Mt = 2.5
н45О	-	-	-	416965.65	2189381.36	-	Картометрический метод	Mt = 2.5
н46О	-	-	-	416966.94	2189375.82	-	Картометрический метод	Mt = 2.5
н43О	-	-	-	416973.94	2189377.53	-	Картометрический метод	Mt = 2.5

2. Сведения о характеристиках объекта недвижимости с кадастровым номером : 47:14:0000000:28218 :

№ п/п	Наименование характеристики	Значение характеристики
1	2	3
1.	Вид объекта недвижимости	здание
2.	Ранее присвоенный государственный учетный номер (инвентарный) здания, сооружения, объекта незавершенного строительства	-
3.	Кадастровый номер земельного участка (земельных участков), в границах которого (которых) расположены здание, сооружение, объект незавершенного строительства	47:14:1256003:31
4.	Уникальный учетный номер кадастрового квартала, в границах которого расположены здание, сооружение, объект незавершенного строительства	47:14:1256003
5.	Адрес здания, сооружения, объекта незавершенного строительства	Российская Федерация, Ленинградская область, район Ломоносовский, садоводческое некоммерческое товарищество "Луч", квартал 3, 3-й Северный проезд, уч.70нс.
5.1.	Сведения о местоположении здания, сооружения, объекта незавершенного строительства (при отсутствии адреса) в структурированном в соответствии с федеральной информационной адресной системой виде	-
5.2.	Дополнительные сведения о местоположении	-
6.	Иные сведения	-

3. Пояснения к сведениям об объекте недвижимости с кадастровым номером 47:14:0000000:28218 :

1.

-

**Описание местоположения зданий, сооружений,
объектов незавершенного строительства на земельном участке**

**1. Сведения о характерных точках контура объекта недвижимости
с кадастровым номером : 47:14:1256003:42 :**

Система координат МСК-47, зона 2

Зона № 2

Обозначение характерных точек контура	Содержатся в Едином государственном реестре недвижимости			Определены в ходе выполнения комплексных кадастровых работ			Метод опреде ления коор динат	Формулы, примененные для расчета средней квадратической погрешности определения координат характерных точек (Mt), м, с подставленными в такие формулы значениями и итоговые (вычисленные) значения Mt, м
	Координаты, м		Ради ус, м	Координаты, м		Ради ус, м		
	X	Y	R	X	Y	R		
1	2	3	4	5	6	7	8	9
								-
н47О	-	-	-	416910.97	2189520.97	-	Картометричес кий метод	Mt = 2.5
н48О	-	-	-	416908.44	2189527.66	-	Картометричес кий метод	Mt = 2.5
н49О	-	-	-	416899.75	2189524.76	-	Картометричес кий метод	Mt = 2.5
н50О	-	-	-	416900.75	2189521.68	-	Картометричес кий метод	Mt = 2.5
н51О	-	-	-	416899.95	2189521.43	-	Картометричес кий метод	Mt = 2.5
н52О	-	-	-	416900.92	2189518.72	-	Картометричес кий метод	Mt = 2.5
н53О	-	-	-	416901.64	2189518.97	-	Картометричес кий метод	Mt = 2.5
н54О	-	-	-	416902.08	2189517.72	-	Картометричес кий метод	Mt = 2.5
н47О	-	-	-	416910.97	2189520.97	-	Картометричес кий метод	Mt = 2.5

**2. Сведения о характеристиках объекта недвижимости
с кадастровым номером : 47:14:1256003:42 :**

№ п/п	Наименование характеристики	Значение характеристики
1	2	3
1.	Вид объекта недвижимости	здание
2.	Ранее присвоенный государственный учетный номер (инвентарный) здания, сооружения, объекта незавершенного строительства	-
3.	Кадастровый номер земельного участка (земельных участков), в границах которого (которых) расположены здание, сооружение, объект незавершенного строительства	47:14:1256003:41
4.	Уникальный учетный номер кадастрового квартала, в границах которого расположены здание, сооружение, объект незавершенного строительства	47:14:1256003
5.	Адрес здания, сооружения, объекта незавершенного строительства	Российская Федерация, Ленинградская область, район Ломоносовский, Ропшинское сельское поселение, СНТ "Луч", проезд 3-й Северный, уч. 78-79

2. Сведения о характеристиках объекта недвижимости с кадастровым номером : 47:14:1256003:42 :

№ п/п	Наименование характеристики	Значение характеристики
1	2	3
5.1.	Сведения о местоположении здания, сооружения, объекта незавершенного строительства (при отсутствии адреса) в структурированном в соответствии с федеральной информационной адресной системой виде	-
5.2.	Дополнительные сведения о местоположении	-
6.	Иные сведения	-

3. Пояснения к сведениям об объекте недвижимости с кадастровым номером 47:14:1256003:42 :

1.	-
----	---

Описание местоположения зданий, сооружений, объектов незавершенного строительства на земельном участке

1. Сведения о характерных точках контура объекта недвижимости с кадастровым номером : 47:14:1256003:36 :

Система координат МСК-47, зона 2

Зона № 2

Обозначение характерных точек контура	Содержатся в Едином государственном реестре недвижимости			Определены в ходе выполнения комплексных кадастровых работ			Метод определения координат	Формулы, примененные для расчета средней квадратической погрешности определения координат характерных точек (Mt), м, с подставленными в такие формулы значениями и итоговые (вычисленные) значения Mt, м
	Координаты, м		Радиус, м	Координаты, м		Радиус, м		
	X	Y	R	X	Y	R		
1	2	3	4	5	6	7	8	9
								-
н550	-	-	-	416882.76	2189585.41	-	Картометрический метод	Mt = 2.5
н560	-	-	-	416880.77	2189590.64	-	Картометрический метод	Mt = 2.5
н570	-	-	-	416873.67	2189587.81	-	Картометрический метод	Mt = 2.5
н580	-	-	-	416875.70	2189582.60	-	Картометрический метод	Mt = 2.5
н550	-	-	-	416882.76	2189585.41	-	Картометрический метод	Mt = 2.5

2. Сведения о характеристиках объекта недвижимости с кадастровым номером : 47:14:1256003:36 :

№ п/п	Наименование характеристики	Значение характеристики
1	2	3
1.	Вид объекта недвижимости	здание
2.	Ранее присвоенный государственный учетный номер (инвентарный) здания, сооружения, объекта незавершенного строительства	-
3.	Кадастровый номер земельного участка (земельных участков), в границах которого (которых) расположены здание, сооружение, объект незавершенного строительства	47:14:1256003:27
4.	Уникальный учетный номер кадастрового квартала, в границах которого расположены здание, сооружение, объект незавершенного строительства	47:14:1256003
5.	Адрес здания, сооружения, объекта незавершенного строительства	Российская Федерация, Ленинградская область, район Ломоносовский, СНТ Луч, 3-й квартал, пр. 3-й Северный, уч. 81нс
5.1.	Сведения о местоположении здания, сооружения, объекта незавершенного строительства (при отсутствии адреса) в структурированном в соответствии с федеральной информационной адресной системой виде	-
5.2.	Дополнительные сведения о местоположении	-
6.	Иные сведения	-

3. Пояснения к сведениям об объекте недвижимости с кадастровым номером 47:14:1256003:36 :

1.	-
----	---

**Описание местоположения зданий, сооружений,
объектов незавершенного строительства на земельном участке**

1. Сведения о характерных точках контура объекта недвижимости с кадастровым номером : 47:14:1256003:37 :

Система координат МСК-47, зона 2

Зона № 2

Обозначение характерных точек контура	Содержатся в Едином государственном реестре недвижимости			Определены в ходе выполнения комплексных кадастровых работ			Метод определения координат	Формулы, примененные для расчета средней квадратической погрешности определения координат характерных точек (Mt), м, с подставленными в такие формулы значениями и итоговые (вычисленные) значения Mt, м
	Координаты, м		Радиус, м	Координаты, м		Радиус, м		
	X	Y	R	X	Y	R		
1	2	3	4	5	6	7	8	9
								-
н59О	-	-	-	416917.41	2189617.73	-	Картометрический метод	Mt = 2.5
н60О	-	-	-	416915.27	2189623.12	-	Картометрический метод	Mt = 2.5
н61О	-	-	-	416916.13	2189623.49	-	Картометрический метод	Mt = 2.5
н62О	-	-	-	416914.60	2189627.03	-	Картометрический метод	Mt = 2.5
н63О	-	-	-	416913.70	2189626.70	-	Картометрический метод	Mt = 2.5
н64О	-	-	-	416913.31	2189627.80	-	Картометрический метод	Mt = 2.5
н65О	-	-	-	416911.00	2189626.99	-	Картометрический метод	Mt = 2.5
н66О	-	-	-	416911.43	2189625.77	-	Картометрический метод	Mt = 2.5
н67О	-	-	-	416907.51	2189624.30	-	Картометрический метод	Mt = 2.5
н68О	-	-	-	416910.82	2189615.34	-	Картометрический метод	Mt = 2.5
н59О	-	-	-	416917.41	2189617.73	-	Картометрический метод	Mt = 2.5

2. Сведения о характеристиках объекта недвижимости с кадастровым номером : 47:14:1256003:37 :

№ п/п	Наименование характеристики	Значение характеристики
1	2	3
1.	Вид объекта недвижимости	здание
2.	Ранее присвоенный государственный учетный номер (инвентарный) здания, сооружения, объекта незавершенного строительства	-
3.	Кадастровый номер земельного участка (земельных участков), в границах которого (которых) расположены здание, сооружение, объект незавершенного строительства	47:14:1256003:15
4.	Уникальный учетный номер кадастрового квартала, в границах которого расположены здание, сооружение, объект незавершенного строительства	47:14:1256003

2. Сведения о характеристиках объекта недвижимости с кадастровым номером : 47:14:1256003:37 :

№ п/п	Наименование характеристики	Значение характеристики
1	2	3
5.	Адрес здания, сооружения, объекта незавершенного строительства	Российская Федерация, Ленинградская область, район Ломоносовский, СНТ Луч, 3-й квартал, пр. 4-й Северный, уч. 98нс
5.1.	Сведения о местоположении здания, сооружения, объекта незавершенного строительства (при отсутствии адреса) в структурированном в соответствии с федеральной информационной адресной системой виде	-
5.2.	Дополнительные сведения о местоположении	-
6.	Иные сведения	-

3. Пояснения к сведениям об объекте недвижимости с кадастровым номером 47:14:1256003:37 :

1.	-
----	---

**Описание местоположения зданий, сооружений,
объектов незавершенного строительства на земельном участке**

1. Сведения о характерных точках контура объекта недвижимости с кадастровым номером : 47:14:1256003:40 :

Система координат МСК-47, зона 2

Зона № 2

Обозначение характерных точек контура	Содержатся в Едином государственном реестре недвижимости			Определены в ходе выполнения комплексных кадастровых работ			Метод определения координат	Формулы, примененные для расчета средней квадратической погрешности определения координат характерных точек (Mt), м, с подставленными в такие формулы значениями и итоговые (вычисленные) значения Mt, м
	Координаты, м		Радиус, м	Координаты, м		Радиус, м		
	X	Y	R	X	Y	R		
1	2	3	4	5	6	7	8	9
								-
н69О	-	-	-	416962.72	2189398.94	-	Картометрический метод	Mt = 2.5
н70О	-	-	-	416960.16	2189405.83	-	Картометрический метод	Mt = 2.5
н71О	-	-	-	416951.29	2189402.40	-	Картометрический метод	Mt = 2.5
н72О	-	-	-	416953.85	2189395.50	-	Картометрический метод	Mt = 2.5
н69О	-	-	-	416962.72	2189398.94	-	Картометрический метод	Mt = 2.5

2. Сведения о характеристиках объекта недвижимости с кадастровым номером : 47:14:1256003:40 :

№ п/п	Наименование характеристики	Значение характеристики
1	2	3
1.	Вид объекта недвижимости	здание
2.	Ранее присвоенный государственный учетный номер (инвентарный) здания, сооружения, объекта незавершенного строительства	-
3.	Кадастровый номер земельного участка (земельных участков), в границах которого (которых) расположены здание, сооружение, объект незавершенного строительства	47:14:1256003:30
4.	Уникальный учетный номер кадастрового квартала, в границах которого расположены здание, сооружение, объект незавершенного строительства	47:14:1256003
5.	Адрес здания, сооружения, объекта незавершенного строительства	Российская Федерация, Ленинградская область, район Ломоносовский, СНТ Луч, 1-й квартал, 3-й Северный проезд, уч. 71 НС
5.1.	Сведения о местоположении здания, сооружения, объекта незавершенного строительства (при отсутствии адреса) в структурированном в соответствии с федеральной информационной адресной системой виде	-
5.2.	Дополнительные сведения о местоположении	-
6.	Иные сведения	-

3. Пояснения к сведениям об объекте недвижимости с кадастровым номером 47:14:1256003:40 :

1.

-

**Описание местоположения зданий, сооружений,
объектов незавершенного строительства на земельном участке**

1. Сведения о характерных точках контура объекта недвижимости с кадастровым номером : 47:14:0000000:36694 :

Система координат МСК-47, зона 2

Зона № 2

Обозначение характерных точек контура	Содержатся в Едином государственном реестре недвижимости			Определены в ходе выполнения комплексных кадастровых работ			Метод определения координат	Формулы, примененные для расчета средней квадратической погрешности определения координат характерных точек (Mt), м, с подставленными в такие формулы значениями и итоговые (вычисленные) значения Mt, м
	Координаты, м		Радиус, м	Координаты, м		Радиус, м		
	X	Y	R	X	Y	R		
1	2	3	4	5	6	7	8	9
								-
н73О	-	-	-	416925.60	2189524.41	-	Картометрический метод	Mt = 2.5
н74О	-	-	-	416922.13	2189533.76	-	Картометрический метод	Mt = 2.5
н75О	-	-	-	416918.75	2189532.45	-	Картометрический метод	Mt = 2.5
н76О	-	-	-	416920.40	2189527.93	-	Картометрический метод	Mt = 2.5
н77О	-	-	-	416919.52	2189527.60	-	Картометрический метод	Mt = 2.5
н78О	-	-	-	416921.26	2189522.66	-	Картометрический метод	Mt = 2.5
н73О	-	-	-	416925.60	2189524.41	-	Картометрический метод	Mt = 2.5

2. Сведения о характеристиках объекта недвижимости с кадастровым номером : 47:14:0000000:36694 :

№ п/п	Наименование характеристики	Значение характеристики
1	2	3
1.	Вид объекта недвижимости	здание
2.	Ранее присвоенный государственный учетный номер (инвентарный) здания, сооружения, объекта незавершенного строительства	-
3.	Кадастровый номер земельного участка (земельных участков), в границах которого (которых) расположены здание, сооружение, объект незавершенного строительства	47:14:1256003:41
4.	Уникальный учетный номер кадастрового квартала, в границах которого расположены здание, сооружение, объект незавершенного строительства	47:14:1256003
5.	Адрес здания, сооружения, объекта незавершенного строительства	Российская Федерация, Ленинградская область, район Ломоносовский, СНТ Луч, ул. прзд. 3-й Северный, квартал 3, уч. 78
5.1.	Сведения о местоположении здания, сооружения, объекта незавершенного строительства (при отсутствии адреса) в структурированном в соответствии с федеральной информационной адресной системой виде	-
5.2.	Дополнительные сведения о местоположении	-

2. Сведения о характеристиках объекта недвижимости с кадастровым номером : 47:14:0000000:36694 :

№ п/п	Наименование характеристики	Значение характеристики
1	2	3
6.	Иные сведения	-

3. Пояснения к сведениям об объекте недвижимости с кадастровым номером 47:14:0000000:36694 :

1.	-
----	---

**Описание местоположения зданий, сооружений,
объектов незавершенного строительства на земельном участке**

1. Сведения о характерных точках контура объекта недвижимости с кадастровым номером : 47:14:1256003:43 :

Система координат МСК-47, зона 2

Зона № 2

Обозначение характерных точек контура	Содержатся в Едином государственном реестре недвижимости			Определены в ходе выполнения комплексных кадастровых работ			Метод определения координат	Формулы, примененные для расчета средней квадратической погрешности определения координат характерных точек (Mt), м, с подставленными в такие формулы значениями и итоговые (вычисленные) значения Mt, м
	Координаты, м		Радиус, м	Координаты, м		Радиус, м		
	X	Y	R	X	Y	R		
1	2	3	4	5	6	7	8	9
								-
н79О	-	-	-	416956.91	2189518.78	-	Картометрический метод	Mt = 2.5
н80О	-	-	-	416954.77	2189526.05	-	Картометрический метод	Mt = 2.5
н81О	-	-	-	416946.42	2189523.52	-	Картометрический метод	Mt = 2.5
н82О	-	-	-	416948.65	2189516.04	-	Картометрический метод	Mt = 2.5
н79О	-	-	-	416956.91	2189518.78	-	Картометрический метод	Mt = 2.5

2. Сведения о характеристиках объекта недвижимости с кадастровым номером : 47:14:1256003:43 :

№ п/п	Наименование характеристики	Значение характеристики
1	2	3
1.	Вид объекта недвижимости	здание
2.	Ранее присвоенный государственный учетный номер (инвентарный) здания, сооружения, объекта незавершенного строительства	-
3.	Кадастровый номер земельного участка (земельных участков), в границах которого (которых) расположены здание, сооружение, объект незавершенного строительства	47:14:1256003:18
4.	Уникальный учетный номер кадастрового квартала, в границах которого расположены здание, сооружение, объект незавершенного строительства	47:14:1256003
5.	Адрес здания, сооружения, объекта незавершенного строительства	Российская Федерация, Ленинградская область, район Ломоносовский, МО «Ропшинское сельское поселение», СНТ «Луч», уч.93 НС
5.1.	Сведения о местоположении здания, сооружения, объекта незавершенного строительства (при отсутствии адреса) в структурированном в соответствии с федеральной информационной адресной системой виде	-
5.2.	Дополнительные сведения о местоположении	-
6.	Иные сведения	-

3. Пояснения к сведениям об объекте недвижимости с кадастровым номером 47:14:1256003:43 :

1.

-

КАРТА ПЛАН ТЕРРИТОРИИ
Схема границ земельных участков



Условные обозначения:

- - граница земельного участка, установленная при проведении кадастровых работ
- :24 - номер ранее уточненного земельного участка
- - граница объекта капитального строительства, установленная при проведении кадастровых работ
- n21Y • - обозначение и номер характерной точки границы земельного участка, сведения о которой отсутствуют в ЕГРН, местоположение которой определено при кадастровых работах (новая характерная точка)
- n78O • - обозначение и номер характерной точки границы объекта капитального строительства, сведения о которой отсутствуют в ЕГРН, местоположение которой определено при кадастровых работах (новая характерная точка)
- :23 - граница и номер земельного участка, сведения о которой содержатся в ЕГРН
- :58 - объект капитального строительства, сведения о котором содержатся в ЕГРН
- 47:14:1256003 - граница и номер кадастрового квартала
- - обозначение и номер характерной точки границы земельного участка, сведения о которой содержатся в ЕГРН

КАРТА-ПЛАН ТЕРРИТОРИИ

Пояснительная записка

1. Сведения о территории выполнения комплексных кадастровых работ: 47:14:1256004, Ленинградская область, Ломоносовский район, Ропшинское сельское поселение, СНТ "Луч", кадастровый квартал 47:14:1256004

(наименование субъекта Российской Федерации, муниципального образования, населенного пункта, уникальные учетные номера кадастровых кварталов, иные сведения, позволяющие определить местоположение территории, на которой выполняются комплексные кадастровые работы, например, наименование садоводческого или огороднического некоммерческого товарищества, гаражного кооператива, элемента планировочной структуры)

2. Основания выполнения комплексных кадастровых работ:

Наименование, дата и номер документа, на основании которого выполняются комплексные кадастровые работы: КОНТРАКТ на оказание услуг по выполнению комплекса кадастровых работ, "17" июня 2024 г. , 0345300121124000112

3. Дата подготовки карты-плана территории: "11" сентября 2024 г.

4. Сведения о заказчике(ах) комплексных кадастровых работ:

В отношении юридического лица, органа местного самоуправления муниципального района, муниципального округа или городского округа либо уполномоченного исполнительного органа государственной власти субъекта Российской Федерации:

полное или сокращенное (в случае, если имеется) наименование: Администрация Ломоносовского муниципального района Ленинградской области

основной государственный регистрационный номер: 1024702186442

идентификационный номер налогоплательщика: 4720007053

В отношении физического лица или представителя физических или юридических лиц:

фамилия, имя, отчество (последнее - при наличии): -

страховой номер индивидуального лицевого счета в системе обязательного пенсионного страхования Российской Федерации (СНИЛС): -

Наименование и реквизиты документа, подтверждающие полномочия представителя заказчика(ов) комплексных кадастровых работ: -

Адрес электронной почты (для направления уведомления о результатах внесения сведений в Единый государственный реестр недвижимости): comarch@mail.ru

5. Сведения об исполнителе комплексных кадастровых работ:

Полное или сокращенное (в случае, если имеется) наименование и адрес юридического лица, с которым заключен государственный или муниципальный контракт либо договор подряда на выполнение комплексных кадастровых работ: ФИЛИАЛ ППК "РОСКАДАСТР" ПО ЛЕНИНГРАДСКОЙ ОБЛАСТИ, Санкт-Петербург, ул. Чапаева, д. 15, корп. 2, литера Б

Фамилия, имя, отчество кадастрового инженера (последнее - при наличии): Ваганов Михаил Николаевич и основной государственный регистрационный номер кадастрового инженера индивидуального предпринимателя (ОГРНИП): -

Страховой номер индивидуального лицевого счета в системе обязательного пенсионного страхования Российской Федерации (СНИЛС) кадастрового инженера: 026-756-250 64

Уникальный реестровый номер кадастрового инженера в реестре саморегулируемой организации кадастровых инженеров и дата внесения сведений о физическом лице в такой реестр: А-2020, 2024-06-18

Полное или (в случае, если имеется) сокращенное наименование саморегулируемой организации кадастровых инженеров, членом которой является кадастровый инженер: Ассоциация "Союз кадастровых инженеров"

Контактный телефон: +78126304041

Почтовый адрес и адрес электронной почты, по которым осуществляется связь с кадастровым инженером: Санкт-Петербург, ул. Чапаева, д. 15, корп. 2, литера Б filial@47.kadastr.ru

6. Перечень документов, использованных при подготовке карты-плана территории

№ п/п	Реквизиты документа				
	Вид	Дата	Номер	Наименование	Иные сведения
1	2	3	4	5	6
1	Кадастровый план территории	29.08.2024	КУВИ-001/2024-218130017	Кадастровый план территории кадастрового квартала 47:14:1256004	-

7. Пояснения к карте-плану территории

1. На территории кадастрового квартала 47:14:1256004 в соответствии с муниципальным контрактом №0345300121124000112 от 17.06.2024 выполнены комплексные кадастровые работы (далее ККР). Карта-план территории подготовлен на основании сведений, содержащихся в Едином государственном реестре недвижимости (далее – ЕГРН). Общая площадь кадастрового квартала — 7,9 га. По сведениям ЕГРН в границах кадастрового квартала расположено 76 земельных участков, в том числе: - 43 ранее учтенных и учтенных земельных участков, границы которых установлены в соответствии с требованиями земельного законодательства РФ. - 33 ранее учтенных земельных участков - декларативные (границы не установлены в соответствии с требованиями земельного законодательства РФ), в том числе: - при выполнении комплексных кадастровых работ установлены границы 17 земельных участков, - у 11 земельных участков (47:14:1256004:20, 47:14:1256004:29, 47:14:1256004:30, 47:14:1256004:36, 47:14:1256004:37, 47:14:1256004:48, 47:14:1256004:52, 47:14:1256004:57, 47:14:1256004:64, 47:14:1256004:68, 47:14:1256004:71) отсутствует адрес и ориентир; - 5 земельных участков сняты с учета (47:14:1256004:27, 47:14:1256004:28, 47:14:1256004:32, 47:14:1256004:46, 47:14:1256004:72). Границы земельных участков установлены по их фактическому использованию. При выполнении комплексных кадастровых работ площади уточняемых земельных участков определялись с учетом требований законодательства: фактическая площадь земельного участка, не должна быть больше площади, сведения о которой относительно этого земельного участка содержатся в Едином государственном реестре недвижимости, более чем на величину предельного минимального размера земельного участка, установленного в соответствии с федеральным законом для земель соответствующего целевого назначения и разрешенного использования; фактическая площадь земельного участка, не должна быть меньше площади земельного участка, сведения о которой относительно этого земельного участка содержатся в Едином государственном реестре недвижимости, более чем на десять процентов. Согласно Правилам землепользования и застройки Ропшинского сельского поселения, утвержденным приказом Комитета градостроительной политики Ленинградской области от 15.09.2022 № 133 территория кадастрового квартала 47:14:1256004 расположена в зоне садоводческих и огороднических товариществ на землях сельскохозяйственного назначения (ТСХ.1-2). В данной территориальной зоне установлены предельные минимальные и максимальные размеры земельных участков с видом разрешенного использования «ведение садоводства»: 400 — 1500 кв.м. По сведениям ЕГРН в границах кадастрового квартала расположено 53 объектов капитального строительства, в том числе: - 18 учтенных объектов капитального строительства, границы которых установлены в соответствии с требованиями земельного законодательства РФ. - 35 ранее учтенных объектов капитального строительства - декларативных (границы не установлены в соответствии с требованиями земельного законодательства РФ), в том числе: - при выполнении комплексных кадастровых работ установлены границы 32 объектов капитального строительства; - 47:14:0000000:23591 дублирует 47:14:1256004:81; - 47:14:1256004:84 дублирует 47:14:1256004:42; - 47:14:1256004:85 попадает в квартал 47:14:1256009 Границы объектов капитального строительства установлены по их фактическому местоположению. В результате выполнения комплексных кадастровых работ на территории кадастрового квартала 47:14:1256004 осуществлено: - уточнение местоположения границ земельных участков, границы которых не установлены в соответствии с требованиями земельного законодательства — 17 шт.; - уточнение местоположения на земельных участках зданий, сведения о которых внесены в ЕГРН, но описание местоположения границ отсутствует — 32 шт.

Сведения об уточняемых земельных участках

1. Сведения о характерных точках границы уточняемого земельного участка с кадастровым номером 47:14:1256004:1 :

Система координат МСК-47, зона 2					Зона № 2		
Обозначение характерных точек границ	Координаты, м				Метод определения координат	Формулы, примененные для расчета средней квадратической погрешности определения координат характерных точек границ (Mt), с подставленными в такие формулы значениями и итоговые (вычисленные) значения Mt, м	Описание закрепления точки
	содержатся в Едином государственном реестре недвижимости		определены в результате выполнения комплексных кадастровых работ				
	X	Y	X	Y			
1	2	3	4	5	6	7	8
						-	
138	-	-	416492.59	2189806.62	Картометрический метод	$Mt = 2.5$	Закрепление отсутствует
137	-	-	416530.59	2189820.13	Картометрический метод	$Mt = 2.5$	Закрепление отсутствует
н1У	-	-	416521.11	2189848.41	Картометрический метод	$Mt = 2.5$	Закрепление отсутствует
н2У	-	-	416483.70	2189835.97	Картометрический метод	$Mt = 2.5$	Закрепление отсутствует
138	-	-	416492.59	2189806.62	Картометрический метод	$Mt = 2.5$	Закрепление отсутствует

2. Сведения о частях границ уточняемого земельного участка с кадастровым номером 47:14:1256004:1 :

Обозначение части границ		Горизонтальное проложение (S), м	Описание прохождения части границ	Сведения о согласовании местоположения границ (согласовано/спорное)
от т.	до т.			
1	2	3	4	5
138	137	40.33	-	-
137	н1У	29.83	-	-
н1У	н2У	39.42	-	-
н2У	138	30.67	-	-

3. Сведения о характеристиках уточняемого земельного участка с кадастровым номером 47:14:1256004:1 :

№ п/п	Наименование характеристики земельного участка	Значение характеристики
1	2	3
1.	Адрес земельного участка	Российская Федерация, Ленинградская область, район Ломоносовский, МО "Ропшинское сельское поселение", СНТ "Луч" 12-я Западная ул., участок 148
1.1.	Сведения о местоположении земельного участка (при отсутствии адреса) в структурированном в соответствии с федеральной информационной адресной системой виде	-
1.2.	Дополнительные сведения о местоположении земельного участка	-
2.	Площадь земельного участка \pm величина погрешности определения (вычисления) площади ($P \pm \Delta P$), м ²	1206 ± 304

3. Сведения о характеристиках уточняемого земельного участка с кадастровым номером 47:14:1256004:1 :

№ п/п	Наименование характеристики земельного участка	Значение характеристики
1	2	3
3.	Формула, примененная для вычисления предельной погрешности определения площади земельного участка, с подставленными значениями и итоговые (вычисленные) значения (ΔP), м ²	$\Delta P=3.5 \cdot M_t \cdot \sqrt{P}=3.5 \cdot 2,5 \cdot \sqrt{1206}=304$
4.	Площадь земельного участка согласно сведениям Единого государственного реестра недвижимости (Ркад), м ²	-
5.	Оценка расхождения Р и Ркад (Р - Ркад), м ²	-
6.	Предельные минимальный и максимальный размеры земельного участка (Рмин и Рмакс), м ²	400 1500
7.	Вид (виды) разрешенного использования	Ведение садоводства (Для ведения гражданами садоводства и огородничества)
7.1.	Дополнительные сведения об использовании земельного участка	Земельный участок расположен в границах территории общего пользования
8.	Кадастровый или иной государственный учетный номер (инвентарный) здания, сооружения, объекта незавершенного строительства, расположенного на земельном участке	47:14:0000000:21544
9.	Сведения о земельных участках (землях общего пользования, территории общего пользования), посредством которых обеспечивается доступ	-
10.	Иные сведения	-

4. Пояснения к сведениям об уточняемом земельном участке с кадастровым номером 47:14:1256004:1 :

1.	-

Сведения об уточняемых земельных участках

1. Сведения о характерных точках границы уточняемого земельного участка с кадастровым номером 47:14:1256004:10 :

Система координат МСК-47, зона 2					Зона № 2		
Обозначение характерных точек границ	Координаты, м				Метод определения координат	Формулы, примененные для расчета средней квадратической погрешности определения координат характерных точек границ (Mt), с подставленными в такие формулы значениями и итоговые (вычисленные) значения Mt, м	Описание закрепления точки
	содержатся в Едином государственном реестре недвижимости		определены в результате выполнения комплексных кадастровых работ				
	X	Y	X	Y			
1	2	3	4	5	6	7	8
						-	
н3У	-	-	416599.96	2189776.77	Картометрический метод	Mt = 2.5	Закрепление отсутствует
н4У	-	-	416639.89	2189788.88	Картометрический метод	Mt = 2.5	Закрепление отсутствует
н5У	-	-	416629.90	2189817.60	Картометрический метод	Mt = 2.5	Закрепление отсутствует
163	-	-	416628.93	2189817.30	Картометрический метод	Mt = 2.5	Закрепление отсутствует
113	-	-	416590.41	2189805.10	Картометрический метод	Mt = 2.5	Закрепление отсутствует
112	-	-	416599.70	2189777.61	Картометрический метод	Mt = 2.5	Закрепление отсутствует
н3У	-	-	416599.96	2189776.77	Картометрический метод	Mt = 2.5	Закрепление отсутствует

2. Сведения о частях границ уточняемого земельного участка с кадастровым номером 47:14:1256004:10 :

Обозначение части границ		Горизонтальное проложение (S), м	Описание прохождения части границ	Сведения о согласовании местоположения границ (согласовано/спорное)
от т.	до т.			
1	2	3	4	5
н3У	н4У	41.73	-	-
н4У	н5У	30.41	-	-
н5У	163	1.02	-	-
163	113	40.41	-	-
113	112	29.02	-	-
112	н3У	0.88	-	-

3. Сведения о характеристиках уточняемого земельного участка с кадастровым номером 47:14:1256004:10 :

№ п/п	Наименование характеристики земельного участка	Значение характеристики
1	2	3
1.	Адрес земельного участка	Российская Федерация, Ленинградская область, район Ломоносовский, Ропшинское сельское поселение, СНТ "Луч", квартал 4, 13-й Западный проезд, участок 166

3. Сведения о характеристиках уточняемого земельного участка с кадастровым номером 47:14:1256004:10 :

№ п/п	Наименование характеристики земельного участка	Значение характеристики
1	2	3
1.1.	Сведения о местоположении земельного участка (при отсутствии адреса) в структурированном в соответствии с федеральной информационной адресной системой виде	-
1.2.	Дополнительные сведения о местоположении земельного участка	-
2.	Площадь земельного участка \pm величина погрешности определения (вычисления) площади ($P \pm \Delta P$), м ²	1253 \pm 310
3.	Формула, примененная для вычисления предельной погрешности определения площади земельного участка, с подставленными значениями и итоговые (вычисленные) значения (ΔP), м ²	$\Delta P = 3.5 * M_t * \sqrt{P} = 3.5 * 2,5 * \sqrt{1253} = 310$
4.	Площадь земельного участка согласно сведениям Единого государственного реестра недвижимости ($P_{\text{кад}}$), м ²	-
5.	Оценка расхождения P и $P_{\text{кад}}$ ($P - P_{\text{кад}}$), м ²	-
6.	Предельные минимальный и максимальный размеры земельного участка ($R_{\text{мин}}$ и $R_{\text{макс}}$), м ²	400 1500
7.	Вид (виды) разрешенного использования	Ведение садоводства (Для ведения гражданами садоводства и огородничества)
7.1.	Дополнительные сведения об использовании земельного участка	Земельный участок расположен в границах территории общего пользования
8.	Кадастровый или иной государственный учетный номер (инвентарный) здания, сооружения, объекта незавершенного строительства, расположенного на земельном участке	47:14:0000000:23026
9.	Сведения о земельных участках (землях общего пользования, территории общего пользования), посредством которых обеспечивается доступ	-
10.	Иные сведения	-

4. Пояснения к сведениям об уточняемом земельном участке с кадастровым номером 47:14:1256004:10 :

1.	-
----	---

Сведения об уточняемых земельных участках

1. Сведения о характерных точках границы уточняемого земельного участка с кадастровым номером 47:14:1256004:8 :

Система координат МСК-47, зона 2					Зона № 2		
Обозначение характерных точек границ	Координаты, м				Метод определения координат	Формулы, примененные для расчета средней квадратической погрешности определения координат характерных точек границ (Mt), с подставленными в такие формулы значениями и итоговые (вычисленные) значения Mt, м	Описание закрепления точки
	содержатся в Едином государственном реестре недвижимости		определены в результате выполнения комплексных кадастровых работ				
	X	Y	X	Y			
1	2	3	4	5	6	7	8
						-	
н6У	-	-	416557.77	2189600.39	Картометрический метод	Mt = 2.5	Закрепление отсутствует
н7У	-	-	416556.84	2189603.22	Картометрический метод	Mt = 2.5	Закрепление отсутствует
н8У	-	-	416547.56	2189631.52	Картометрический метод	Mt = 2.5	Закрепление отсутствует
н9У	-	-	416509.63	2189620.96	Картометрический метод	Mt = 2.5	Закрепление отсутствует
н10У	-	-	416518.87	2189587.82	Картометрический метод	Mt = 2.5	Закрепление отсутствует
н6У	-	-	416557.77	2189600.39	Картометрический метод	Mt = 2.5	Закрепление отсутствует

2. Сведения о частях границ уточняемого земельного участка с кадастровым номером 47:14:1256004:8 :

Обозначение части границ		Горизонтальное проложение (S), м	Описание прохождения части границ	Сведения о согласовании местоположения границ (согласовано/спорное)
от т.	до т.			
1	2	3	4	5
н6У	н7У	2.98	-	-
н7У	н8У	29.78	-	-
н8У	н9У	39.37	-	-
н9У	н10У	34.40	-	-
н10У	н6У	40.88	-	-

3. Сведения о характеристиках уточняемого земельного участка с кадастровым номером 47:14:1256004:8 :

№ п/п	Наименование характеристики земельного участка	Значение характеристики
1	2	3
1.	Адрес земельного участка	Российская Федерация, Ленинградская область, район Ломоносовский, МО "Ропшинское сельское поселение", СНТ "Луч" 11-й Западный проезд, участок 140
1.1.	Сведения о местоположении земельного участка (при отсутствии адреса) в структурированном в соответствии с федеральной информационной адресной системой виде	-
1.2.	Дополнительные сведения о местоположении земельного участка	-

3. Сведения о характеристиках уточняемого земельного участка с кадастровым номером 47:14:1256004:8 :

№ п/п	Наименование характеристики земельного участка	Значение характеристики
1	2	3
2.	Площадь земельного участка \pm величина погрешности определения (вычисления) площади ($P \pm \Delta P$), м ²	1347 \pm 321
3.	Формула, примененная для вычисления предельной погрешности определения площади земельного участка, с подставленными значениями и итоговые (вычисленные) значения (ΔP), м ²	$\Delta P = 3.5 * M_t * \sqrt{P} = 3.5 * 2,5 * \sqrt{1347} = 321$
4.	Площадь земельного участка согласно сведениям Единого государственного реестра недвижимости ($R_{\text{кад}}$), м ²	-
5.	Оценка расхождения P и $R_{\text{кад}}$ ($P - R_{\text{кад}}$), м ²	-
6.	Предельные минимальный и максимальный размеры земельного участка ($R_{\text{мин}}$ и $R_{\text{макс}}$), м ²	400 1500
7.	Вид (виды) разрешенного использования	Ведение садоводства (Для ведения гражданами садоводства и огородничества)
7.1.	Дополнительные сведения об использовании земельного участка	Земельный участок расположен в границах территории общего пользования
8.	Кадастровый или иной государственный учетный номер (инвентарный) здания, сооружения, объекта незавершенного строительства, расположенного на земельном участке	47:14:1256004:417 47:14:0000000:21858
9.	Сведения о земельных участках (землях общего пользования, территории общего пользования), посредством которых обеспечивается доступ	-
10.	Иные сведения	-

4. Пояснения к сведениям об уточняемом земельном участке с кадастровым номером 47:14:1256004:8 :

1.	-

Сведения об уточняемых земельных участках

1. Сведения о характерных точках границы уточняемого земельного участка с кадастровым номером 47:14:1256004:23 :

Система координат МСК-47, зона 2					Зона № 2		
Обозначение характерных точек границ	Координаты, м				Метод определения координат	Формулы, примененные для расчета средней квадратической погрешности определения координат характерных точек границ (Mt), с подставленными в такие формулы значениями и итоговые (вычисленные) значения Mt, м	Описание закрепления точки
	содержатся в Едином государственном реестре недвижимости		определены в результате выполнения комплексных кадастровых работ				
	X	Y	X	Y			
1	2	3	4	5	6	7	8
						-	
40	-	-	416519.98	2189721.91	Картометрический метод	Mt = 2.5	Закрепление отсутствует
148	-	-	416557.83	2189732.64	Картометрический метод	Mt = 2.5	Закрепление отсутствует
н11У	-	-	416549.35	2189761.54	Картометрический метод	Mt = 2.5	Закрепление отсутствует
н12У	-	-	416520.27	2189753.15	Картометрический метод	Mt = 2.5	Закрепление отсутствует
41	-	-	416512.36	2189749.76	Картометрический метод	Mt = 2.5	Закрепление отсутствует
40	-	-	416519.98	2189721.91	Картометрический метод	Mt = 2.5	Закрепление отсутствует

2. Сведения о частях границ уточняемого земельного участка с кадастровым номером 47:14:1256004:23 :

Обозначение части границ		Горизонтальное проложение (S), м	Описание прохождения части границ	Сведения о согласовании местоположения границ (согласовано/спорное)
от т.	до т.			
1	2	3	4	5
40	148	39.34	-	-
148	н11У	30.12	-	-
н11У	н12У	30.27	-	-
н12У	41	8.61	-	-
41	40	28.87	-	-

3. Сведения о характеристиках уточняемого земельного участка с кадастровым номером 47:14:1256004:23 :

№ п/п	Наименование характеристики земельного участка	Значение характеристики
1	2	3
1.	Адрес земельного участка	Российская Федерация, Ленинградская область, район Ломоносовский, МО "Ропшинское сельское поселение", СНТ "Луч" 12-й Западный проезд, участок 151
1.1.	Сведения о местоположении земельного участка (при отсутствии адреса) в структурированном в соответствии с федеральной информационной адресной системой виде	-
1.2.	Дополнительные сведения о местоположении земельного участка	-

3. Сведения о характеристиках уточняемого земельного участка с кадастровым номером 47:14:1256004:23 :		
№ п/п	Наименование характеристики земельного участка	Значение характеристики
1	2	3
2.	Площадь земельного участка \pm величина погрешности определения (вычисления) площади ($P \pm \Delta P$), м ²	1168 \pm 299
3.	Формула, примененная для вычисления предельной погрешности определения площади земельного участка, с подставленными значениями и итоговые (вычисленные) значения (ΔP), м ²	$\Delta P = 3.5 * M_t * \sqrt{P} = 3.5 * 2,5 * \sqrt{1168} = 299$
4.	Площадь земельного участка согласно сведениям Единого государственного реестра недвижимости ($R_{\text{кад}}$), м ²	-
5.	Оценка расхождения P и $R_{\text{кад}}$ ($P - R_{\text{кад}}$), м ²	-
6.	Предельные минимальный и максимальный размеры земельного участка ($R_{\text{мин}}$ и $R_{\text{макс}}$), м ²	400 1500
7.	Вид (виды) разрешенного использования	Ведение садоводства (Для ведения гражданами садоводства и огородничества)
7.1.	Дополнительные сведения об использовании земельного участка	Земельный участок расположен в границах территории общего пользования
8.	Кадастровый или иной государственный учетный номер (инвентарный) здания, сооружения, объекта незавершенного строительства, расположенного на земельном участке	47:14:0000000:25529
9.	Сведения о земельных участках (землях общего пользования, территории общего пользования), посредством которых обеспечивается доступ	-
10.	Иные сведения	-
4. Пояснения к сведениям об уточняемом земельном участке с кадастровым номером 47:14:1256004:23 :		
1.	-	

Сведения об уточняемых земельных участках

1. Сведения о характерных точках границы уточняемого земельного участка с кадастровым номером 47:14:1256004:15 :

Система координат МСК-47, зона 2					Зона № 2		
Обозначение характерных точек границ	Координаты, м				Метод определения координат	Формулы, примененные для расчета средней квадратической погрешности определения координат характерных точек границ (Mt), с подставленными в такие формулы значениями и итоговые (вычисленные) значения Mt, м	Описание закрепления точки
	содержатся в Едином государственном реестре недвижимости		определены в результате выполнения комплексных кадастровых работ				
	X	Y	X	Y			
1	2	3	4	5	6	7	8
						-	
138	-	-	416492.59	2189806.62	Картометрический метод	Mt = 2.5	Закрепление отсутствует
н2У	-	-	416483.70	2189835.97	Картометрический метод	Mt = 2.5	Закрепление отсутствует
н13У	-	-	416443.79	2189824.33	Картометрический метод	Mt = 2.5	Закрепление отсутствует
142	-	-	416453.20	2189795.34	Картометрический метод	Mt = 2.5	Закрепление отсутствует
141	-	-	416485.99	2189803.57	Картометрический метод	Mt = 2.5	Закрепление отсутствует
140	-	-	416490.89	2189804.71	Картометрический метод	Mt = 2.5	Закрепление отсутствует
138	-	-	416492.59	2189806.62	Картометрический метод	Mt = 2.5	Закрепление отсутствует

2. Сведения о частях границ уточняемого земельного участка с кадастровым номером 47:14:1256004:15 :

Обозначение части границ		Горизонтальное проложение (S), м	Описание прохождения части границ	Сведения о согласовании местоположения границ (согласовано/спорное)
от т.	до т.			
1	2	3	4	5
138	н2У	30.67	-	-
н2У	н13У	41.57	-	-
н13У	142	30.48	-	-
142	141	33.81	-	-
141	140	5.03	-	-
140	138	2.56	-	-

3. Сведения о характеристиках уточняемого земельного участка с кадастровым номером 47:14:1256004:15 :

№ п/п	Наименование характеристики земельного участка	Значение характеристики
1	2	3
1.	Адрес земельного участка	Российская Федерация, Ленинградская область, район Ломоносовский, МО "Ропшинское сельское поселение", СНТ "Луч", 11-й Западный проезд, участок 147
1.1.	Сведения о местоположении земельного участка (при отсутствии адреса) в структурированном в соответствии с федеральной информационной адресной системой виде	-

3. Сведения о характеристиках уточняемого земельного участка с кадастровым номером 47:14:1256004:15 :		
№ п/п	Наименование характеристики земельного участка	Значение характеристики
1	2	3
1.2.	Дополнительные сведения о местоположении земельного участка	-
2.	Площадь земельного участка ± величина погрешности определения (вычисления) площади ($P \pm \Delta P$), м2	1288 ± 314
3.	Формула, примененная для вычисления предельной погрешности определения площади земельного участка, с подставленными значениями и итоговые (вычисленные) значения (ΔP), м2	$\Delta P = 3.5 * M_t * \sqrt{P} = 3.5 * 2,5 * \sqrt{1288} = 314$
4.	Площадь земельного участка согласно сведениям Единого государственного реестра недвижимости ($P_{\text{кад}}$), м2	-
5.	Оценка расхождения P и $P_{\text{кад}}$ ($P - P_{\text{кад}}$), м2	-
6.	Предельные минимальный и максимальный размеры земельного участка ($P_{\text{мин}}$ и $P_{\text{макс}}$), м2	400 1500
7.	Вид (виды) разрешенного использования	Ведение садоводства (Для ведения гражданами садоводства и огородничества)
7.1.	Дополнительные сведения об использовании земельного участка	Земельный участок расположен в границах территории общего пользования
8.	Кадастровый или иной государственный учетный номер (инвентарный) здания, сооружения, объекта незавершенного строительства, расположенного на земельном участке	47:14:0000000:23477
9.	Сведения о земельных участках (землях общего пользования, территории общего пользования), посредством которых обеспечивается доступ	-
10.	Иные сведения	-
4. Пояснения к сведениям об уточняемом земельном участке с кадастровым номером 47:14:1256004:15 :		
1.	-	

Сведения об уточняемых земельных участках

1. Сведения о характерных точках границы уточняемого земельного участка с кадастровым номером 47:14:1256004:16 :

Система координат МСК-47, зона 2

Зона № 2

Обозначение характерных точек границ	Координаты, м				Метод определения координат	Формулы, примененные для расчета средней квадратической погрешности определения координат характерных точек границ (Mt), с подставленными в такие формулы значениями и итоговые (вычисленные) значения Mt, м	Описание закрепления точки
	содержатся в Едином государственном реестре недвижимости		определены в результате выполнения комплексных кадастровых работ				
	X	Y	X	Y			
1	2	3	4	5	6	7	8
						-	
н7У	-	-	416556.84	2189603.22	Картометрический метод	$Mt = 2.5$	Закрепление отсутствует
н14У	-	-	416593.46	2189615.88	Картометрический метод	$Mt = 2.5$	Закрепление отсутствует
н15У	-	-	416584.48	2189644.77	Картометрический метод	$Mt = 2.5$	Закрепление отсутствует
н16У	-	-	416559.14	2189635.96	Картометрический метод	$Mt = 2.5$	Закрепление отсутствует
н17У	-	-	416556.56	2189644.21	Картометрический метод	$Mt = 2.5$	Закрепление отсутствует
н18У	-	-	416544.75	2189640.26	Картометрический метод	$Mt = 2.5$	Закрепление отсутствует
н8У	-	-	416547.56	2189631.52	Картометрический метод	$Mt = 2.5$	Закрепление отсутствует
н7У	-	-	416556.84	2189603.22	Картометрический метод	$Mt = 2.5$	Закрепление отсутствует

2. Сведения о частях границ уточняемого земельного участка с кадастровым номером 47:14:1256004:16 :

Обозначение части границ		Горизонтальное проложение (S), м	Описание прохождения части границ	Сведения о согласовании местоположения границ (согласовано/спорное)
от т.	до т.			
1	2	3	4	5
н7У	н14У	38.75	-	-
н14У	н15У	30.25	-	-
н15У	н16У	26.83	-	-
н16У	н17У	8.64	-	-
н17У	н18У	12.45	-	-
н18У	н8У	9.18	-	-
н8У	н7У	29.78	-	-

3. Сведения о характеристиках уточняемого земельного участка с кадастровым номером 47:14:1256004:16 :

№ п/п	Наименование характеристики земельного участка	Значение характеристики
1	2	3
1.	Адрес земельного участка	Российская Федерация, Ленинградская область, район Ломоносовский, Ропшинское сельское поселение, СНТ "Луч" 12-й Западный проезд, участок 155

3. Сведения о характеристиках уточняемого земельного участка с кадастровым номером 47:14:1256004:16 :

№ п/п	Наименование характеристики земельного участка	Значение характеристики
1	2	3
1.1.	Сведения о местоположении земельного участка (при отсутствии адреса) в структурированном в соответствии с федеральной информационной адресной системой виде	-
1.2.	Дополнительные сведения о местоположении земельного участка	-
2.	Площадь земельного участка ± величина погрешности определения (вычисления) площади ($P \pm \Delta P$), м ²	1286 ± 314
3.	Формула, примененная для вычисления предельной погрешности определения площади земельного участка, с подставленными значениями и итоговые (вычисленные) значения (ΔP), м ²	$\Delta P = 3.5 * M_t * \sqrt{P} = 3.5 * 2,5 * \sqrt{1286} = 314$
4.	Площадь земельного участка согласно сведениям Единого государственного реестра недвижимости ($P_{\text{кад}}$), м ²	-
5.	Оценка расхождения P и $P_{\text{кад}}$ ($P - P_{\text{кад}}$), м ²	-
6.	Предельные минимальный и максимальный размеры земельного участка ($R_{\text{мин}}$ и $R_{\text{макс}}$), м ²	400 1500
7.	Вид (виды) разрешенного использования	Ведение садоводства (Для ведения гражданами садоводства и огородничества)
7.1.	Дополнительные сведения об использовании земельного участка	Земельный участок расположен в границах территории общего пользования
8.	Кадастровый или иной государственный учетный номер (инвентарный) здания, сооружения, объекта незавершенного строительства, расположенного на земельном участке	47:14:1256004:90
9.	Сведения о земельных участках (землях общего пользования, территории общего пользования), посредством которых обеспечивается доступ	-
10.	Иные сведения	-

4. Пояснения к сведениям об уточняемом земельном участке с кадастровым номером 47:14:1256004:16 :

1.	-
----	---

Сведения об уточняемых земельных участках

1. Сведения о характерных точках границы уточняемого земельного участка с кадастровым номером 47:14:1256004:22 :

Система координат МСК-47, зона 2					Зона № 2		
Обозначение характерных точек границ	Координаты, м				Метод определения координат	Формулы, примененные для расчета средней квадратической погрешности определения координат характерных точек границ (Mt), с подставленными в такие формулы значениями и итоговые (вычисленные) значения Mt, м	Описание закрепления точки
	содержатся в Едином государственном реестре недвижимости		определены в результате выполнения комплексных кадастровых работ				
	X	Y	X	Y			
1	2	3	4	5	6	7	8
						-	
н15У	-	-	416584.48	2189644.77	Картометрический метод	Mt = 2.5	Закрепление отсутствует
н19У	-	-	416587.38	2189645.78	Картометрический метод	Mt = 2.5	Закрепление отсутствует
31	-	-	416577.62	2189674.06	Картометрический метод	Mt = 2.5	Закрепление отсутствует
35	-	-	416537.71	2189662.13	Картометрический метод	Mt = 2.5	Закрепление отсутствует
н18У	-	-	416544.75	2189640.26	Картометрический метод	Mt = 2.5	Закрепление отсутствует
н17У	-	-	416556.56	2189644.21	Картометрический метод	Mt = 2.5	Закрепление отсутствует
н16У	-	-	416559.14	2189635.96	Картометрический метод	Mt = 2.5	Закрепление отсутствует
н15У	-	-	416584.48	2189644.77	Картометрический метод	Mt = 2.5	Закрепление отсутствует

2. Сведения о частях границ уточняемого земельного участка с кадастровым номером 47:14:1256004:22 :

Обозначение части границ		Горизонтальное проложение (S), м	Описание прохождения части границ	Сведения о согласовании местоположения границ (согласовано/спорное)
от т.	до т.			
1	2	3	4	5
н15У	н19У	3.07	-	-
н19У	31	29.92	-	-
31	35	41.65	-	-
35	н18У	22.98	-	-
н18У	н17У	12.45	-	-
н17У	н16У	8.64	-	-
н16У	н15У	26.83	-	-

3. Сведения о характеристиках уточняемого земельного участка с кадастровым номером 47:14:1256004:22 :

№ п/п	Наименование характеристики земельного участка	Значение характеристики
1	2	3
1.	Адрес земельного участка	Российская Федерация, Ленинградская область, район Ломоносовский, МО "Ропшинское сельское поселение", СНТ "Луч" 12-й Западный проезд, участок 154

3. Сведения о характеристиках уточняемого земельного участка с кадастровым номером 47:14:1256004:22 :

№ п/п	Наименование характеристики земельного участка	Значение характеристики
1	2	3
1.1.	Сведения о местоположении земельного участка (при отсутствии адреса) в структурированном в соответствии с федеральной информационной адресной системой виде	-
1.2.	Дополнительные сведения о местоположении земельного участка	-
2.	Площадь земельного участка \pm величина погрешности определения (вычисления) площади ($P \pm \Delta P$), м ²	1186 \pm 301
3.	Формула, примененная для вычисления предельной погрешности определения площади земельного участка, с подставленными значениями и итоговые (вычисленные) значения (ΔP), м ²	$\Delta P = 3.5 * M_t * \sqrt{P} = 3.5 * 2,5 * \sqrt{1186} = 301$
4.	Площадь земельного участка согласно сведениям Единого государственного реестра недвижимости ($P_{\text{кад}}$), м ²	-
5.	Оценка расхождения P и $P_{\text{кад}}$ ($P - P_{\text{кад}}$), м ²	-
6.	Предельные минимальный и максимальный размеры земельного участка ($R_{\text{мин}}$ и $R_{\text{макс}}$), м ²	400 1500
7.	Вид (виды) разрешенного использования	Ведение садоводства (Для ведения гражданами садоводства и огородничества)
7.1.	Дополнительные сведения об использовании земельного участка	Земельный участок расположен в границах территории общего пользования
8.	Кадастровый или иной государственный учетный номер (инвентарный) здания, сооружения, объекта незавершенного строительства, расположенного на земельном участке	47:14:0000000:22938
9.	Сведения о земельных участках (землях общего пользования, территории общего пользования), посредством которых обеспечивается доступ	-
10.	Иные сведения	-

4. Пояснения к сведениям об уточняемом земельном участке с кадастровым номером 47:14:1256004:22 :

1.	-

Сведения об уточняемых земельных участках

1. Сведения о характерных точках границы уточняемого земельного участка с кадастровым номером 47:14:1256004:18 :

Система координат МСК-47, зона 2					Зона № 2		
Обозначение характерных точек границ	Координаты, м				Метод определения координат	Формулы, примененные для расчета средней квадратической погрешности определения координат характерных точек границ (Mt), с подставленными в такие формулы значениями и итоговые (вычисленные) значения Mt, м	Описание закрепления точки
	содержатся в Едином государственном реестре недвижимости		определены в результате выполнения комплексных кадастровых работ				
	X	Y	X	Y			
1	2	3	4	5	6	7	8
						-	
166	-	-	416618.81	2189847.00	Картометрический метод	Mt = 2.5	Закрепление отсутствует
н20У	-	-	416608.95	2189876.28	Картометрический метод	Mt = 2.5	Закрепление отсутствует
н21У	-	-	416570.62	2189863.33	Картометрический метод	Mt = 2.5	Закрепление отсутствует
167	-	-	416580.35	2189834.32	Картометрический метод	Mt = 2.5	Закрепление отсутствует
166	-	-	416618.81	2189847.00	Картометрический метод	Mt = 2.5	Закрепление отсутствует

2. Сведения о частях границ уточняемого земельного участка с кадастровым номером 47:14:1256004:18 :

Обозначение части границ		Горизонтальное проложение (S), м	Описание прохождения части границ	Сведения о согласовании местоположения границ (согласовано/спорное)
от т.	до т.			
1	2	3	4	5
166	н20У	30.90	-	-
н20У	н21У	40.46	-	-
н21У	167	30.60	-	-
167	166	40.50	-	-

3. Сведения о характеристиках уточняемого земельного участка с кадастровым номером 47:14:1256004:18 :

№ п/п	Наименование характеристики земельного участка	Значение характеристики
1	2	3
1.	Адрес земельного участка	Российская Федерация, Ленинградская область, район Ломоносовский, МО "Ропшинское сельское поселение", СНТ "Луч" 13-й Западный проезд, участок 164
1.1.	Сведения о местоположении земельного участка (при отсутствии адреса) в структурированном в соответствии с федеральной информационной адресной системой виде	-
1.2.	Дополнительные сведения о местоположении земельного участка	-
2.	Площадь земельного участка ± величина погрешности определения (вычисления) площади (P ± ΔP), м ²	1245 ± 309

3. Сведения о характеристиках уточняемого земельного участка с кадастровым номером 47:14:1256004:18 :

№ п/п	Наименование характеристики земельного участка	Значение характеристики
1	2	3
3.	Формула, примененная для вычисления предельной погрешности определения площади земельного участка, с подставленными значениями и итоговые (вычисленные) значения (ΔP), м ²	$\Delta P=3.5*Mt*\sqrt{P}=3.5*2,5*\sqrt{1245}=309$
4.	Площадь земельного участка согласно сведениям Единого государственного реестра недвижимости (Ркад), м ²	-
5.	Оценка расхождения Р и Ркад (Р - Ркад), м ²	-
6.	Предельные минимальный и максимальный размеры земельного участка (Рмин и Рмакс), м ²	400 1500
7.	Вид (виды) разрешенного использования	Ведение садоводства (Для ведения гражданами садоводства и огородничества)
7.1.	Дополнительные сведения об использовании земельного участка	Земельный участок расположен в границах территории общего пользования
8.	Кадастровый или иной государственный учетный номер (инвентарный) здания, сооружения, объекта незавершенного строительства, расположенного на земельном участке	47:14:1256004:414 47:14:0000000:25047
9.	Сведения о земельных участках (землях общего пользования, территории общего пользования), посредством которых обеспечивается доступ	-
10.	Иные сведения	-

4. Пояснения к сведениям об уточняемом земельном участке с кадастровым номером 47:14:1256004:18 :

1.	-
----	---

Сведения об уточняемых земельных участках

1. Сведения о характерных точках границы уточняемого земельного участка с кадастровым номером 47:14:1256004:2 :

Система координат МСК-47, зона 2					Зона № 2		
Обозначение характерных точек границ	Координаты, м				Метод определения координат	Формулы, примененные для расчета средней квадратической погрешности определения координат характерных точек границ (Mt), с подставленными в такие формулы значениями и итоговые (вычисленные) значения Mt, м	Описание закрепления точки
	содержатся в Едином государственном реестре недвижимости		определены в результате выполнения комплексных кадастровых работ				
	X	Y	X	Y			
1	2	3	4	5	6	7	8
						-	
41	-	-	416512.36	2189749.76	Картометрический метод	Mt = 2.5	Закрепление отсутствует
н12У	-	-	416520.27	2189753.15	Картометрический метод	Mt = 2.5	Закрепление отсутствует
н11У	-	-	416549.35	2189761.54	Картометрический метод	Mt = 2.5	Закрепление отсутствует
н22У	-	-	416539.92	2189791.06	Картометрический метод	Mt = 2.5	Закрепление отсутствует
19	-	-	416502.01	2189778.58	Картометрический метод	Mt = 2.5	Закрепление отсутствует
18	-	-	416505.10	2189770.29	Картометрический метод	Mt = 2.5	Закрепление отсутствует
41	-	-	416512.36	2189749.76	Картометрический метод	Mt = 2.5	Закрепление отсутствует

2. Сведения о частях границ уточняемого земельного участка с кадастровым номером 47:14:1256004:2 :

Обозначение части границ		Горизонтальное проложение (S), м	Описание прохождения части границ	Сведения о согласовании местоположения границ (согласовано/спорное)
от т.	до т.			
1	2	3	4	5
41	н12У	8.61	-	-
н12У	н11У	30.27	-	-
н11У	н22У	30.99	-	-
н22У	19	39.91	-	-
19	18	8.85	-	-
18	41	21.78	-	-

3. Сведения о характеристиках уточняемого земельного участка с кадастровым номером 47:14:1256004:2 :

№ п/п	Наименование характеристики земельного участка	Значение характеристики
1	2	3
1.	Адрес земельного участка	Российская Федерация, Ленинградская область, район Ломоносовский, МО "Ропшинское сельское поселение", СНТ "Луч" 12-й Западный проезд, участок 150
1.1.	Сведения о местоположении земельного участка (при отсутствии адреса) в структурированном в соответствии с федеральной информационной адресной системой виде	-

3. Сведения о характеристиках уточняемого земельного участка с кадастровым номером 47:14:1256004:2 :

№ п/п	Наименование характеристики земельного участка	Значение характеристики
1	2	3
1.2.	Дополнительные сведения о местоположении земельного участка	-
2.	Площадь земельного участка \pm величина погрешности определения (вычисления) площади ($P \pm \Delta P$), м2	1195 \pm 302
3.	Формула, примененная для вычисления предельной погрешности определения площади земельного участка, с подставленными значениями и итоговые (вычисленные) значения (ΔP), м2	$\Delta P = 3.5 * M_t * \sqrt{P} = 3.5 * 2,5 * \sqrt{1195} = 302$
4.	Площадь земельного участка согласно сведениям Единого государственного реестра недвижимости ($R_{\text{кад}}$), м2	-
5.	Оценка расхождения P и $R_{\text{кад}}$ ($P - R_{\text{кад}}$), м2	-
6.	Предельные минимальный и максимальный размеры земельного участка ($R_{\text{мин}}$ и $R_{\text{макс}}$), м2	400 1500
7.	Вид (виды) разрешенного использования	Ведение садоводства (Для ведения гражданами садоводства и огородничества)
7.1.	Дополнительные сведения об использовании земельного участка	Земельный участок расположен в границах территории общего пользования
8.	Кадастровый или иной государственный учетный номер (инвентарный) здания, сооружения, объекта незавершенного строительства, расположенного на земельном участке	47:14:0000000:26406
9.	Сведения о земельных участках (землях общего пользования, территории общего пользования), посредством которых обеспечивается доступ	-
10.	Иные сведения	-

4. Пояснения к сведениям об уточняемом земельном участке с кадастровым номером 47:14:1256004:2 :

1.	-
----	---

Сведения об уточняемых земельных участках

1. Сведения о характерных точках границы уточняемого земельного участка с кадастровым номером 47:14:1256004:24 :

Система координат МСК-47, зона 2

Зона № 2

Обозначение характерных точек границ	Координаты, м				Метод определения координат	Формулы, примененные для расчета средней квадратической погрешности определения координат характерных точек границ (Mt), с подставленными в такие формулы значениями и итоговые (вычисленные) значения Mt, м	Описание закрепления точки
	содержатся в Едином государственном реестре недвижимости		определены в результате выполнения комплексных кадастровых работ				
	X	Y	X	Y			
1	2	3	4	5	6	7	8
						-	
34	-	-	416529.25	2189691.73	Картометрический метод	$Mt = 2.5$	Закрепление отсутствует
149	-	-	416526.10	2189701.99	Картометрический метод	$Mt = 2.5$	Закрепление отсутствует
40	-	-	416519.98	2189721.91	Картометрический метод	$Mt = 2.5$	Закрепление отсутствует
39	-	-	416481.17	2189708.65	Картометрический метод	$Mt = 2.5$	Закрепление отсутствует
36	-	-	416490.77	2189677.82	Картометрический метод	$Mt = 2.5$	Закрепление отсутствует
34	-	-	416529.25	2189691.73	Картометрический метод	$Mt = 2.5$	Закрепление отсутствует

2. Сведения о частях границ уточняемого земельного участка с кадастровым номером 47:14:1256004:24 :

Обозначение части границ		Горизонтальное проложение (S), м	Описание прохождения части границ	Сведения о согласовании местоположения границ (согласовано/спорное)
от т.	до т.			
1	2	3	4	5
34	149	10.73	-	-
149	40	20.84	-	-
40	39	41.01	-	-
39	36	32.29	-	-
36	34	40.92	-	-

3. Сведения о характеристиках уточняемого земельного участка с кадастровым номером 47:14:1256004:24 :

№ п/п	Наименование характеристики земельного участка	Значение характеристики
1	2	3
1.	Адрес земельного участка	Российская Федерация, Ленинградская область, район Ломоносовский, МО "Ропшинское сельское поселение", СНТ "Луч" 11-й Западный проезд, участок 143
1.1.	Сведения о местоположении земельного участка (при отсутствии адреса) в структурированном в соответствии с федеральной информационной адресной системой виде	-
1.2.	Дополнительные сведения о местоположении земельного участка	-

3. Сведения о характеристиках уточняемого земельного участка с кадастровым номером 47:14:1256004:24 :		
№ п/п	Наименование характеристики земельного участка	Значение характеристики
1	2	3
2.	Площадь земельного участка \pm величина погрешности определения (вычисления) площади ($P \pm \Delta P$), м ²	1307 \pm 316
3.	Формула, примененная для вычисления предельной погрешности определения площади земельного участка, с подставленными значениями и итоговые (вычисленные) значения (ΔP), м ²	$\Delta P = 3.5 * M_t * \sqrt{P} = 3.5 * 2,5 * \sqrt{1307} = 316$
4.	Площадь земельного участка согласно сведениям Единого государственного реестра недвижимости ($P_{\text{кад}}$), м ²	-
5.	Оценка расхождения P и $P_{\text{кад}}$ ($P - P_{\text{кад}}$), м ²	-
6.	Предельные минимальный и максимальный размеры земельного участка ($P_{\text{мин}}$ и $P_{\text{макс}}$), м ²	400 1500
7.	Вид (виды) разрешенного использования	Ведение садоводства (Для ведения гражданами садоводства и огородничества)
7.1.	Дополнительные сведения об использовании земельного участка	Земельный участок расположен в границах территории общего пользования
8.	Кадастровый или иной государственный учетный номер (инвентарный) здания, сооружения, объекта незавершенного строительства, расположенного на земельном участке	47:14:0000000:21701
9.	Сведения о земельных участках (землях общего пользования, территории общего пользования), посредством которых обеспечивается доступ	-
10.	Иные сведения	-
4. Пояснения к сведениям об уточняемом земельном участке с кадастровым номером 47:14:1256004:24 :		
1.	-	

Сведения об уточняемых земельных участках

1. Сведения о характерных точках границы уточняемого земельного участка с кадастровым номером 47:14:1256004:7 :

Система координат МСК-47, зона 2					Зона № 2		
Обозначение характерных точек границ	Координаты, м				Метод определения координат	Формулы, примененные для расчета средней квадратической погрешности определения координат характерных точек границ (Mt), с подставленными в такие формулы значениями и итоговые (вычисленные) значения Mt, м	Описание закрепления точки
	содержатся в Едином государственном реестре недвижимости		определены в результате выполнения комплексных кадастровых работ				
	X	Y	X	Y			
1	2	3	4	5	6	7	8
						-	
н9У	-	-	416509.63	2189620.96	Картометрический метод	Mt = 2.5	Закрепление отсутствует
н8У	-	-	416547.56	2189631.52	Картометрический метод	Mt = 2.5	Закрепление отсутствует
н18У	-	-	416544.75	2189640.26	Картометрический метод	Mt = 2.5	Закрепление отсутствует
35	-	-	416537.71	2189662.13	Картометрический метод	Mt = 2.5	Закрепление отсутствует
37	-	-	416500.13	2189649.65	Картометрический метод	Mt = 2.5	Закрепление отсутствует
н9У	-	-	416509.63	2189620.96	Картометрический метод	Mt = 2.5	Закрепление отсутствует

2. Сведения о частях границ уточняемого земельного участка с кадастровым номером 47:14:1256004:7 :

Обозначение части границ		Горизонтальное проложение (S), м	Описание прохождения части границ	Сведения о согласовании местоположения границ (согласовано/спорное)
от т.	до т.			
1	2	3	4	5
н9У	н8У	39.37	-	-
н8У	н18У	9.18	-	-
н18У	35	22.98	-	-
35	37	39.60	-	-
37	н9У	30.22	-	-

3. Сведения о характеристиках уточняемого земельного участка с кадастровым номером 47:14:1256004:7 :

№ п/п	Наименование характеристики земельного участка	Значение характеристики
1	2	3
1.	Адрес земельного участка	Российская Федерация, Ленинградская область, район Ломоносовский, МО "Ропшинское сельское поселение", СНТ "Луч" 11-й Западный проезд, участок 141
1.1.	Сведения о местоположении земельного участка (при отсутствии адреса) в структурированном в соответствии с федеральной информационной адресной системой виде	-
1.2.	Дополнительные сведения о местоположении земельного участка	-

3. Сведения о характеристиках уточняемого земельного участка с кадастровым номером 47:14:1256004:7 :		
№ п/п	Наименование характеристики земельного участка	Значение характеристики
1	2	3
2.	Площадь земельного участка ± величина погрешности определения (вычисления) площади ($P \pm \Delta P$), м ²	1231 ± 307
3.	Формула, примененная для вычисления предельной погрешности определения площади земельного участка, с подставленными значениями и итоговые (вычисленные) значения (ΔP), м ²	$\Delta P = 3.5 * M_t * \sqrt{P} = 3.5 * 2,5 * \sqrt{1231} = 307$
4.	Площадь земельного участка согласно сведениям Единого государственного реестра недвижимости ($R_{\text{кад}}$), м ²	-
5.	Оценка расхождения P и $R_{\text{кад}}$ ($P - R_{\text{кад}}$), м ²	-
6.	Предельные минимальный и максимальный размеры земельного участка ($R_{\text{мин}}$ и $R_{\text{макс}}$), м ²	400 1500
7.	Вид (виды) разрешенного использования	Ведение садоводства (Для ведения гражданами садоводства и огородничества)
7.1.	Дополнительные сведения об использовании земельного участка	Земельный участок расположен в границах территории общего пользования
8.	Кадастровый или иной государственный учетный номер (инвентарный) здания, сооружения, объекта незавершенного строительства, расположенного на земельном участке	47:14:0000000:23237
9.	Сведения о земельных участках (землях общего пользования, территории общего пользования), посредством которых обеспечивается доступ	-
10.	Иные сведения	-
4. Пояснения к сведениям об уточняемом земельном участке с кадастровым номером 47:14:1256004:7 :		
1.	-	

Сведения об уточняемых земельных участках

1. Сведения о характерных точках границы уточняемого земельного участка с кадастровым номером 47:14:1256004:3 :

Система координат МСК-47, зона 2					Зона № 2		
Обозначение характерных точек границ	Координаты, м				Метод определения координат	Формулы, примененные для расчета средней квадратической погрешности определения координат характерных точек границ (Mt), с подставленными в такие формулы значениями и итоговые (вычисленные) значения Mt, м	Описание закрепления точки
	содержатся в Едином государственном реестре недвижимости		определены в результате выполнения комплексных кадастровых работ				
	X	Y	X	Y			
1	2	3	4	5	6	7	8
						-	
12	-	-	416658.81	2189730.85	Картометрический метод	Mt = 2.5	Закрепление отсутствует
н23У	-	-	416648.93	2189760.58	Картометрический метод	Mt = 2.5	Закрепление отсутствует
120	-	-	416608.04	2189748.57	Картометрический метод	Mt = 2.5	Закрепление отсутствует
128	-	-	416618.27	2189719.04	Картометрический метод	Mt = 2.5	Закрепление отсутствует
15	-	-	416619.30	2189719.29	Картометрический метод	Mt = 2.5	Закрепление отсутствует
14	-	-	416653.18	2189729.49	Картометрический метод	Mt = 2.5	Закрепление отсутствует
13	-	-	416658.39	2189730.83	Картометрический метод	Mt = 2.5	Закрепление отсутствует
12	-	-	416658.81	2189730.85	Картометрический метод	Mt = 2.5	Закрепление отсутствует

2. Сведения о частях границ уточняемого земельного участка с кадастровым номером 47:14:1256004:3 :

Обозначение части границ		Горизонтальное проложение (S), м	Описание прохождения части границ	Сведения о согласовании местоположения границ (согласовано/спорное)
от т.	до т.			
1	2	3	4	5
12	н23У	31.33	-	-
н23У	120	42.62	-	-
120	128	31.25	-	-
128	15	1.06	-	-
15	14	35.38	-	-
14	13	5.38	-	-
13	12	0.42	-	-

3. Сведения о характеристиках уточняемого земельного участка с кадастровым номером 47:14:1256004:3 :

№ п/п	Наименование характеристики земельного участка	Значение характеристики
1	2	3
1.	Адрес земельного участка	Российская Федерация, Ленинградская область, район Ломоносовский, МО "Ропшинское сельское поселение", СНТ "Луч" 13-й Западный проезд, участок 168

3. Сведения о характеристиках уточняемого земельного участка с кадастровым номером 47:14:1256004:3 :

№ п/п	Наименование характеристики земельного участка	Значение характеристики
1	2	3
1.1.	Сведения о местоположении земельного участка (при отсутствии адреса) в структурированном в соответствии с федеральной информационной адресной системой виде	-
1.2.	Дополнительные сведения о местоположении земельного участка	-
2.	Площадь земельного участка ± величина погрешности определения (вычисления) площади ($P \pm \Delta P$), м2	1321 ± 318
3.	Формула, примененная для вычисления предельной погрешности определения площади земельного участка, с подставленными значениями и итоговые (вычисленные) значения (ΔP), м2	$\Delta P = 3.5 * M_t * \sqrt{P} = 3.5 * 2,5 * \sqrt{1321} = 318$
4.	Площадь земельного участка согласно сведениям Единого государственного реестра недвижимости ($P_{\text{кад}}$), м2	-
5.	Оценка расхождения P и $P_{\text{кад}}$ ($P - P_{\text{кад}}$), м2	-
6.	Предельные минимальный и максимальный размеры земельного участка ($R_{\text{мин}}$ и $R_{\text{макс}}$), м2	400 1500
7.	Вид (виды) разрешенного использования	Ведение садоводства (Для ведения гражданами садоводства и огородничества)
7.1.	Дополнительные сведения об использовании земельного участка	Земельный участок расположен в границах территории общего пользования
8.	Кадастровый или иной государственный учетный номер (инвентарный) здания, сооружения, объекта незавершенного строительства, расположенного на земельном участке	47:14:0000000:26419
9.	Сведения о земельных участках (землях общего пользования, территории общего пользования), посредством которых обеспечивается доступ	-
10.	Иные сведения	-

4. Пояснения к сведениям об уточняемом земельном участке с кадастровым номером 47:14:1256004:3 :

1.	-
----	---

Сведения об уточняемых земельных участках

1. Сведения о характерных точках границы уточняемого земельного участка с кадастровым номером 47:14:1256004:56 :

Система координат МСК-47, зона 2					Зона № 2		
Обозначение характерных точек границ	Координаты, м				Метод определения координат	Формулы, примененные для расчета средней квадратической погрешности определения координат характерных точек границ (Mt), с подставленными в такие формулы значениями и итоговые (вычисленные) значения Mt, м	Описание закрепления точки
	содержатся в Едином государственном реестре недвижимости		определены в результате выполнения комплексных кадастровых работ				
	X	Y	X	Y			
1	2	3	4	5	6	7	8
						-	
120	-	-	416608.04	2189748.57	Картометрический метод	Mt = 2.5	Закрепление отсутствует
н23У	-	-	416648.93	2189760.58	Картометрический метод	Mt = 2.5	Закрепление отсутствует
н4У	-	-	416639.89	2189788.88	Картометрический метод	Mt = 2.5	Закрепление отсутствует
н3У	-	-	416599.96	2189776.77	Картометрический метод	Mt = 2.5	Закрепление отсутствует
117	-	-	416604.07	2189763.71	Картометрический метод	Mt = 2.5	Закрепление отсутствует
120	-	-	416608.04	2189748.57	Картометрический метод	Mt = 2.5	Закрепление отсутствует

2. Сведения о частях границ уточняемого земельного участка с кадастровым номером 47:14:1256004:56 :

Обозначение части границ		Горизонтальное проложение (S), м	Описание прохождения части границ	Сведения о согласовании местоположения границ (согласовано/спорное)
от т.	до т.			
1	2	3	4	5
120	н23У	42.62	-	-
н23У	н4У	29.71	-	-
н4У	н3У	41.73	-	-
н3У	117	13.69	-	-
117	120	15.65	-	-

3. Сведения о характеристиках уточняемого земельного участка с кадастровым номером 47:14:1256004:56 :

№ п/п	Наименование характеристики земельного участка	Значение характеристики
1	2	3
1.	Адрес земельного участка	Российская Федерация, Ленинградская область, район Ломоносовский, МО "Ропшинское сельское поселение", СНТ "Луч", квартал 4, пр.13-й Западный, участок 167
1.1.	Сведения о местоположении земельного участка (при отсутствии адреса) в структурированном в соответствии с федеральной информационной адресной системой виде	-
1.2.	Дополнительные сведения о местоположении земельного участка	-

3. Сведения о характеристиках уточняемого земельного участка с кадастровым номером 47:14:1256004:56 :		
№ п/п	Наименование характеристики земельного участка	Значение характеристики
1	2	3
2.	Площадь земельного участка \pm величина погрешности определения (вычисления) площади ($P \pm \Delta P$), м ²	1240 \pm 308
3.	Формула, примененная для вычисления предельной погрешности определения площади земельного участка, с подставленными значениями и итоговые (вычисленные) значения (ΔP), м ²	$\Delta P = 3.5 * M_t * \sqrt{P} = 3.5 * 2,5 * \sqrt{1240} = 308$
4.	Площадь земельного участка согласно сведениям Единого государственного реестра недвижимости ($R_{\text{кад}}$), м ²	-
5.	Оценка расхождения P и $R_{\text{кад}}$ ($P - R_{\text{кад}}$), м ²	-
6.	Предельные минимальный и максимальный размеры земельного участка ($R_{\text{мин}}$ и $R_{\text{макс}}$), м ²	400 1500
7.	Вид (виды) разрешенного использования	Ведение садоводства (Для ведения гражданами садоводства и огородничества)
7.1.	Дополнительные сведения об использовании земельного участка	Земельный участок расположен в границах территории общего пользования
8.	Кадастровый или иной государственный учетный номер (инвентарный) здания, сооружения, объекта незавершенного строительства, расположенного на земельном участке	47:14:0000000:23617
9.	Сведения о земельных участках (землях общего пользования, территории общего пользования), посредством которых обеспечивается доступ	-
10.	Иные сведения	-
4. Пояснения к сведениям об уточняемом земельном участке с кадастровым номером 47:14:1256004:56 :		
1.	-	

Сведения об уточняемых земельных участках

1. Сведения о характерных точках границы уточняемого земельного участка с кадастровым номером 47:14:1256004:5 :

Система координат МСК-47, зона 2					Зона № 2		
Обозначение характерных точек границ	Координаты, м				Метод определения координат	Формулы, примененные для расчета средней квадратической погрешности определения координат характерных точек границ (Mt), с подставленными в такие формулы значениями и итоговые (вычисленные) значения Mt, м	Описание закрепления точки
	содержатся в Едином государственном реестре недвижимости		определены в результате выполнения комплексных кадастровых работ				
	X	Y	X	Y			
1	2	3	4	5	6	7	8
						-	
160	-	-	416733.34	2189818.23	Картометрический метод	$Mt = 2.5$	Закрепление отсутствует
78	-	-	416724.77	2189846.81	Картометрический метод	$Mt = 2.5$	Закрепление отсутствует
81	-	-	416685.60	2189835.44	Картометрический метод	$Mt = 2.5$	Закрепление отсутствует
90	-	-	416686.03	2189833.90	Картометрический метод	$Mt = 2.5$	Закрепление отсутствует
161	-	-	416695.46	2189806.16	Картометрический метод	$Mt = 2.5$	Закрепление отсутствует
160	-	-	416733.34	2189818.23	Картометрический метод	$Mt = 2.5$	Закрепление отсутствует

2. Сведения о частях границ уточняемого земельного участка с кадастровым номером 47:14:1256004:5 :

Обозначение части границ		Горизонтальное проложение (S), м	Описание прохождения части границ	Сведения о согласовании местоположения границ (согласовано/спорное)
от т.	до т.			
1	2	3	4	5
160	78	29.84	-	-
78	81	40.79	-	-
81	90	1.60	-	-
90	161	29.30	-	-
161	160	39.76	-	-

3. Сведения о характеристиках уточняемого земельного участка с кадастровым номером 47:14:1256004:5 :

№ п/п	Наименование характеристики земельного участка	Значение характеристики
1	2	3
1.	Адрес земельного участка	Российская Федерация, Ленинградская область, район Ломоносовский, МО "Ропшинское сельское поселение", СНТ "Луч" 14-й Западный проезд, участок 182
1.1.	Сведения о местоположении земельного участка (при отсутствии адреса) в структурированном в соответствии с федеральной информационной адресной системой виде	-
1.2.	Дополнительные сведения о местоположении земельного участка	-

3. Сведения о характеристиках уточняемого земельного участка с кадастровым номером 47:14:1256004:5 :		
№ п/п	Наименование характеристики земельного участка	Значение характеристики
1	2	3
2.	Площадь земельного участка \pm величина погрешности определения (вычисления) площади ($P \pm \Delta P$), м ²	1224 \pm 306
3.	Формула, примененная для вычисления предельной погрешности определения площади земельного участка, с подставленными значениями и итоговые (вычисленные) значения (ΔP), м ²	$\Delta P = 3.5 * M_t * \sqrt{P} = 3.5 * 2,5 * \sqrt{1224} = 306$
4.	Площадь земельного участка согласно сведениям Единого государственного реестра недвижимости ($R_{кад}$), м ²	-
5.	Оценка расхождения P и $R_{кад}$ ($P - R_{кад}$), м ²	-
6.	Предельные минимальный и максимальный размеры земельного участка ($R_{мин}$ и $R_{макс}$), м ²	400 1500
7.	Вид (виды) разрешенного использования	Ведение садоводства (Для ведения гражданами садоводства и огородничества)
7.1.	Дополнительные сведения об использовании земельного участка	Земельный участок расположен в границах территории общего пользования
8.	Кадастровый или иной государственный учетный номер (инвентарный) здания, сооружения, объекта незавершенного строительства, расположенного на земельном участке	47:14:0000000:25140
9.	Сведения о земельных участках (землях общего пользования, территории общего пользования), посредством которых обеспечивается доступ	-
10.	Иные сведения	-
4. Пояснения к сведениям об уточняемом земельном участке с кадастровым номером 47:14:1256004:5 :		
1.	-	

Сведения об уточняемых земельных участках

1. Сведения о характерных точках границы уточняемого земельного участка с кадастровым номером 47:14:1256004:53 :

Система координат МСК-47, зона 2					Зона № 2		
Обозначение характерных точек границ	Координаты, м				Метод определения координат	Формулы, примененные для расчета средней квадратической погрешности определения координат характерных точек границ (Mt), с подставленными в такие формулы значениями и итоговые (вычисленные) значения Mt, м	Описание закрепления точки
	содержатся в Едином государственном реестре недвижимости		определены в результате выполнения комплексных кадастровых работ				
	X	Y	X	Y			
1	2	3	4	5	6	7	8
						-	
48	-	-	416702.90	2189649.32	Картометрический метод	Mt = 2.5	Закрепление отсутствует
53	-	-	416732.37	2189658.92	Картометрический метод	Mt = 2.5	Закрепление отсутствует
57	-	-	416731.80	2189660.60	Картометрический метод	Mt = 2.5	Закрепление отсутствует
56	-	-	416740.78	2189664.12	Картометрический метод	Mt = 2.5	Закрепление отсутствует
70	-	-	416732.10	2189691.45	Картометрический метод	Mt = 2.5	Закрепление отсутствует
н24У	-	-	416691.78	2189678.38	Картометрический метод	Mt = 2.5	Закрепление отсутствует
48	-	-	416702.90	2189649.32	Картометрический метод	Mt = 2.5	Закрепление отсутствует

2. Сведения о частях границ уточняемого земельного участка с кадастровым номером 47:14:1256004:53 :

Обозначение части границ		Горизонтальное проложение (S), м	Описание прохождения части границ	Сведения о согласовании местоположения границ (согласовано/спорное)
от т.	до т.			
1	2	3	4	5
48	53	30.99	-	-
53	57	1.77	-	-
57	56	9.65	-	-
56	70	28.68	-	-
70	н24У	42.39	-	-
н24У	48	31.11	-	-

3. Сведения о характеристиках уточняемого земельного участка с кадастровым номером 47:14:1256004:53 :

№ п/п	Наименование характеристики земельного участка	Значение характеристики
1	2	3
1.	Адрес земельного участка	Российская Федерация, Ленинградская область, район Ломоносовский, МО "Ропшинское сельское поселение", СНТ "Луч" 13-й Западный проезд, участок 172
1.1.	Сведения о местоположении земельного участка (при отсутствии адреса) в структурированном в соответствии с федеральной информационной адресной системой виде	-

3. Сведения о характеристиках уточняемого земельного участка с кадастровым номером 47:14:1256004:53 :

№ п/п	Наименование характеристики земельного участка	Значение характеристики
1	2	3
1.2.	Дополнительные сведения о местоположении земельного участка	-
2.	Площадь земельного участка \pm величина погрешности определения (вычисления) площади ($P \pm \Delta P$), м ²	1268 \pm 312
3.	Формула, примененная для вычисления предельной погрешности определения площади земельного участка, с подставленными значениями и итоговые (вычисленные) значения (ΔP), м ²	$\Delta P = 3.5 * M_t * \sqrt{P} = 3.5 * 2,5 * \sqrt{1268} = 312$
4.	Площадь земельного участка согласно сведениям Единого государственного реестра недвижимости ($P_{\text{кад}}$), м ²	-
5.	Оценка расхождения P и $P_{\text{кад}}$ ($P - P_{\text{кад}}$), м ²	-
6.	Предельные минимальный и максимальный размеры земельного участка ($P_{\text{мин}}$ и $P_{\text{макс}}$), м ²	400 1500
7.	Вид (виды) разрешенного использования	Ведение садоводства (Для ведения гражданами садоводства и огородничества)
7.1.	Дополнительные сведения об использовании земельного участка	Земельный участок расположен в границах территории общего пользования
8.	Кадастровый или иной государственный учетный номер (инвентарный) здания, сооружения, объекта незавершенного строительства, расположенного на земельном участке	-
9.	Сведения о земельных участках (землях общего пользования, территории общего пользования), посредством которых обеспечивается доступ	-
10.	Иные сведения	-

4. Пояснения к сведениям об уточняемом земельном участке с кадастровым номером 47:14:1256004:53 :

1.	-

Сведения об уточняемых земельных участках

1. Сведения о характерных точках границы уточняемого земельного участка с кадастровым номером 47:14:1256004:65 :

Система координат МСК-47, зона 2					Зона № 2		
Обозначение характерных точек границ	Координаты, м				Метод определения координат	Формулы, примененные для расчета средней квадратической погрешности определения координат характерных точек границ (Mt), с подставленными в такие формулы значениями и итоговые (вычисленные) значения Mt, м	Описание закрепления точки
	содержатся в Едином государственном реестре недвижимости		определены в результате выполнения комплексных кадастровых работ				
	X	Y	X	Y			
1	2	3	4	5	6	7	8
						-	
34	-	-	416529.25	2189691.73	Картометрический метод	Mt = 2.5	Закрепление отсутствует
33	-	-	416533.24	2189692.88	Картометрический метод	Mt = 2.5	Закрепление отсутствует
32	-	-	416567.92	2189702.33	Картометрический метод	Mt = 2.5	Закрепление отсутствует
145	-	-	416564.45	2189712.05	Картометрический метод	Mt = 2.5	Закрепление отсутствует
149	-	-	416526.10	2189701.99	Картометрический метод	Mt = 2.5	Закрепление отсутствует
34	-	-	416529.25	2189691.73	Картометрический метод	Mt = 2.5	Закрепление отсутствует

2. Сведения о частях границ уточняемого земельного участка с кадастровым номером 47:14:1256004:65 :

Обозначение части границ		Горизонтальное проложение (S), м	Описание прохождения части границ	Сведения о согласовании местоположения границ (согласовано/спорное)
от т.	до т.			
1	2	3	4	5
34	33	4.15	-	-
33	32	35.94	-	-
32	145	10.32	-	-
145	149	39.65	-	-
149	34	10.73	-	-

3. Сведения о характеристиках уточняемого земельного участка с кадастровым номером 47:14:1256004:65 :

№ п/п	Наименование характеристики земельного участка	Значение характеристики
1	2	3
1.	Адрес земельного участка	Российская Федерация, Ленинградская область, район Ломоносовский, МО "Ропшинское сельское поселение", СНТ "Луч", уч.1526
1.1.	Сведения о местоположении земельного участка (при отсутствии адреса) в структурированном в соответствии с федеральной информационной адресной системой виде	-
1.2.	Дополнительные сведения о местоположении земельного участка	-

3. Сведения о характеристиках уточняемого земельного участка с кадастровым номером 47:14:1256004:65 :

№ п/п	Наименование характеристики земельного участка	Значение характеристики
1	2	3
2.	Площадь земельного участка ± величина погрешности определения (вычисления) площади ($P \pm \Delta P$), м ²	418 ± 179
3.	Формула, примененная для вычисления предельной погрешности определения площади земельного участка, с подставленными значениями и итоговые (вычисленные) значения (ΔP), м ²	$\Delta P = 3.5 * M_t * \sqrt{P} = 3.5 * 2,5 * \sqrt{418} = 179$
4.	Площадь земельного участка согласно сведениям Единого государственного реестра недвижимости ($R_{\text{кад}}$), м ²	-
5.	Оценка расхождения P и $R_{\text{кад}}$ ($P - R_{\text{кад}}$), м ²	-
6.	Предельные минимальный и максимальный размеры земельного участка ($R_{\text{мин}}$ и $R_{\text{макс}}$), м ²	400 1500
7.	Вид (виды) разрешенного использования	Ведение садоводства (Для ведения гражданами садоводства и огородничества)
7.1.	Дополнительные сведения об использовании земельного участка	Земельный участок расположен в границах территории общего пользования
8.	Кадастровый или иной государственный учетный номер (инвентарный) здания, сооружения, объекта незавершенного строительства, расположенного на земельном участке	-
9.	Сведения о земельных участках (землях общего пользования, территории общего пользования), посредством которых обеспечивается доступ	-
10.	Иные сведения	-

4. Пояснения к сведениям об уточняемом земельном участке с кадастровым номером 47:14:1256004:65 :

1.	-

Сведения об уточняемых земельных участках

1. Сведения о характерных точках границы уточняемого земельного участка с кадастровым номером 47:14:1256004:73 :

Система координат МСК-47, зона 2

Зона № 2

Обозначение характерных точек границ	Координаты, м				Метод определения координат	Формулы, примененные для расчета средней квадратической погрешности определения координат характерных точек границ (Mt), с подставленными в такие формулы значениями и итоговые (вычисленные) значения Mt, м	Описание закрепления точки
	содержатся в Едином государственном реестре недвижимости		определены в результате выполнения комплексных кадастровых работ				
	X	Y	X	Y			
1	2	3	4	5	6	7	8
						-	
н24У	-	-	416691.78	2189678.38	Картометрический метод	Mt = 2.5	Закрепление отсутствует
70	-	-	416732.10	2189691.45	Картометрический метод	Mt = 2.5	Закрепление отсутствует
69	-	-	416733.34	2189691.85	Картометрический метод	Mt = 2.5	Закрепление отсутствует
104	-	-	416730.07	2189701.73	Картометрический метод	Mt = 2.5	Закрепление отсутствует
103	-	-	416715.72	2189696.21	Картометрический метод	Mt = 2.5	Закрепление отсутствует
110	-	-	416711.96	2189708.55	Картометрический метод	Mt = 2.5	Закрепление отсутствует
109	-	-	416699.43	2189705.40	Картометрический метод	Mt = 2.5	Закрепление отсутствует
108	-	-	416700.91	2189696.98	Картометрический метод	Mt = 2.5	Закрепление отсутствует
107	-	-	416691.17	2189693.91	Картометрический метод	Mt = 2.5	Закрепление отсутствует
106	-	-	416689.23	2189698.77	Картометрический метод	Mt = 2.5	Закрепление отсутствует
105	-	-	416687.15	2189697.97	Картометрический метод	Mt = 2.5	Закрепление отсутствует
н24У	-	-	416691.78	2189678.38	Картометрический метод	Mt = 2.5	Закрепление отсутствует

2. Сведения о частях границ уточняемого земельного участка с кадастровым номером 47:14:1256004:73 :

Обозначение части границ		Горизонтальное проложение (S), м	Описание прохождения части границ	Сведения о согласовании местоположения границ (согласовано/спорное)
от т.	до т.			
1	2	3	4	5
н24У	70	42.39	-	-
70	69	1.30	-	-
69	104	10.41	-	-
104	103	15.38	-	-
103	110	12.90	-	-
110	109	12.92	-	-
109	108	8.55	-	-
108	107	10.21	-	-
107	106	5.23	-	-

2. Сведения о частях границ уточняемого земельного участка с кадастровым номером 47:14:1256004:73 :				
Обозначение части границ		Горизонтальное проложение (S), м	Описание прохождения части границ	Сведения о согласовании местоположения границ (согласовано/спорное)
от т.	до т.			
1	2	3	4	5
106	105	2.23	-	-
105	н24У	20.13	-	-
3. Сведения о характеристиках уточняемого земельного участка с кадастровым номером 47:14:1256004:73 :				
№ п/п	Наименование характеристики земельного участка	Значение характеристики		
1	2	3		
1.	Адрес земельного участка	Российская Федерация, Ленинградская область, район Ломоносовский, МО "Ропшинское сельское поселение", СНТ "Луч", участок 1736		
1.1.	Сведения о местоположении земельного участка (при отсутствии адреса) в структурированном в соответствии с федеральной информационной адресной системой виде	-		
1.2.	Дополнительные сведения о местоположении земельного участка	-		
2.	Площадь земельного участка ± величина погрешности определения (вычисления) площади (P ± ΔP), м2	688 ± 230		
3.	Формула, примененная для вычисления предельной погрешности определения площади земельного участка, с подставленными значениями и итоговые (вычисленные) значения (ΔP), м2	$\Delta P = 3.5 * M_t * \sqrt{P} = 3.5 * 2,5 * \sqrt{688} = 230$		
4.	Площадь земельного участка согласно сведениям Единого государственного реестра недвижимости (P _{кад}), м2	-		
5.	Оценка расхождения P и P _{кад} (P - P _{кад}), м2	-		
6.	Предельные минимальный и максимальный размеры земельного участка (P _{мин} и P _{макс}), м2	400 1500		
7.	Вид (виды) разрешенного использования	Ведение садоводства (Для ведения гражданами садоводства и огородничества)		
7.1.	Дополнительные сведения об использовании земельного участка	Земельный участок расположен в границах территории общего пользования		
8.	Кадастровый или иной государственный учетный номер (инвентарный) здания, сооружения, объекта незавершенного строительства, расположенного на земельном участке	-		
9.	Сведения о земельных участках (землях общего пользования, территории общего пользования), посредством которых обеспечивается доступ	-		
10.	Иные сведения	-		
4. Пояснения к сведениям об уточняемом земельном участке с кадастровым номером 47:14:1256004:73 :				
1.	-			

**Описание местоположения зданий, сооружений,
объектов незавершенного строительства на земельном участке**

1. Сведения о характерных точках контура объекта недвижимости с кадастровым номером : 47:14:0000000:21544 :

Система координат МСК-47, зона 2

Зона № 2

Обозначение характерных точек контура	Содержатся в Едином государственном реестре недвижимости			Определены в ходе выполнения комплексных кадастровых работ			Метод определения координат	Формулы, примененные для расчета средней квадратической погрешности определения координат характерных точек (Mt), м, с подставленными в такие формулы значениями и итоговые (вычисленные) значения Mt, м
	Координаты, м		Радиус, м	Координаты, м		Радиус, м		
	X	Y	R	X	Y	R		
1	2	3	4	5	6	7	8	9
								-
н250	-	-	-	416491.91	2189828.65	-	Картометрический метод	Mt = 2.5
н260	-	-	-	416490.07	2189835.21	-	Картометрический метод	Mt = 2.5
н270	-	-	-	416485.82	2189833.98	-	Картометрический метод	Mt = 2.5
н280	-	-	-	416487.68	2189827.46	-	Картометрический метод	Mt = 2.5
н250	-	-	-	416491.91	2189828.65	-	Картометрический метод	Mt = 2.5

2. Сведения о характеристиках объекта недвижимости с кадастровым номером : 47:14:0000000:21544 :

№ п/п	Наименование характеристики	Значение характеристики
1	2	3
1.	Вид объекта недвижимости	здание
2.	Ранее присвоенный государственный учетный номер (инвентарный) здания, сооружения, объекта незавершенного строительства	-
3.	Кадастровый номер земельного участка (земельных участков), в границах которого (которых) расположены здание, сооружение, объект незавершенного строительства	47:14:1256004:1
4.	Уникальный учетный номер кадастрового квартала, в границах которого расположены здание, сооружение, объект незавершенного строительства	47:14:1256004
5.	Адрес здания, сооружения, объекта незавершенного строительства	Российская Федерация, Ленинградская область, район Ломоносовский, Ропшинская волость, СНТ Луч, квартал 4, 12-й Западный проезд, уч.148
5.1.	Сведения о местоположении здания, сооружения, объекта незавершенного строительства (при отсутствии адреса) в структурированном в соответствии с федеральной информационной адресной системой виде	-
5.2.	Дополнительные сведения о местоположении	-
6.	Иные сведения	-

3. Пояснения к сведениям об объекте недвижимости с кадастровым номером 47:14:0000000:21544 :

1.

-

**Описание местоположения зданий, сооружений,
объектов незавершенного строительства на земельном участке**

1. Сведения о характерных точках контура объекта недвижимости с кадастровым номером : 47:14:0000000:23026 :

Система координат МСК-47, зона 2

Зона № 2

Обозначение характерных точек контура	Содержатся в Едином государственном реестре недвижимости			Определены в ходе выполнения комплексных кадастровых работ			Метод определения координат	Формулы, примененные для расчета средней квадратической погрешности определения координат характерных точек (Mt), м, с подставленными в такие формулы значениями и итоговые (вычисленные) значения Mt, м
	Координаты, м		Радиус, м	Координаты, м		Радиус, м		
	X	Y	R	X	Y	R		
1	2	3	4	5	6	7	8	9
								-
н29О	-	-	-	416628.06	2189804.32	-	Картометрический метод	Mt = 2.5
н30О	-	-	-	416621.78	2189801.82	-	Картометрический метод	Mt = 2.5
н31О	-	-	-	416624.57	2189794.68	-	Картометрический метод	Mt = 2.5
н32О	-	-	-	416630.82	2189797.14	-	Картометрический метод	Mt = 2.5
н29О	-	-	-	416628.06	2189804.32	-	Картометрический метод	Mt = 2.5

2. Сведения о характеристиках объекта недвижимости с кадастровым номером : 47:14:0000000:23026 :

№ п/п	Наименование характеристики	Значение характеристики
1	2	3
1.	Вид объекта недвижимости	здание
2.	Ранее присвоенный государственный учетный номер (инвентарный) здания, сооружения, объекта незавершенного строительства	-
3.	Кадастровый номер земельного участка (земельных участков), в границах которого (которых) расположены здание, сооружение, объект незавершенного строительства	47:14:1256004:10
4.	Уникальный учетный номер кадастрового квартала, в границах которого расположены здание, сооружение, объект незавершенного строительства	47:14:1256004
5.	Адрес здания, сооружения, объекта незавершенного строительства	Российская Федерация, Ленинградская область, район Ломоносовский, Ропшинская волость, СНТ "Луч", квартал 4, 13-й Западный проезд, уч. 166
5.1.	Сведения о местоположении здания, сооружения, объекта незавершенного строительства (при отсутствии адреса) в структурированном в соответствии с федеральной информационной адресной системой виде	-
5.2.	Дополнительные сведения о местоположении	-
6.	Иные сведения	-

3. Пояснения к сведениям об объекте недвижимости с кадастровым номером 47:14:000000:23026 :

1.

-

**Описание местоположения зданий, сооружений,
объектов незавершенного строительства на земельном участке**

1. Сведения о характерных точках контура объекта недвижимости с кадастровым номером : 47:14:0000000:25529 :

Система координат МСК-47, зона 2

Зона № 2

Обозначение характерных точек контура	Содержатся в Едином государственном реестре недвижимости			Определены в ходе выполнения комплексных кадастровых работ			Метод определения координат	Формулы, примененные для расчета средней квадратической погрешности определения координат характерных точек (Mt), м, с подставленными в такие формулы значениями и итоговые (вычисленные) значения Mt, м
	Координаты, м		Радиус, м	Координаты, м		Радиус, м		
	X	Y	R	X	Y	R		
1	2	3	4	5	6	7	8	9
								-
н330	-	-	-	416546.57	2189747.88	-	Картометрический метод	Mt = 2.5
н340	-	-	-	416540.45	2189745.71	-	Картометрический метод	Mt = 2.5
н350	-	-	-	416542.23	2189740.02	-	Картометрический метод	Mt = 2.5
н360	-	-	-	416548.54	2189742.19	-	Картометрический метод	Mt = 2.5
н330	-	-	-	416546.57	2189747.88	-	Картометрический метод	Mt = 2.5

2. Сведения о характеристиках объекта недвижимости с кадастровым номером : 47:14:0000000:25529 :

№ п/п	Наименование характеристики	Значение характеристики
1	2	3
1.	Вид объекта недвижимости	здание
2.	Ранее присвоенный государственный учетный номер (инвентарный) здания, сооружения, объекта незавершенного строительства	-
3.	Кадастровый номер земельного участка (земельных участков), в границах которого (которых) расположены здание, сооружение, объект незавершенного строительства	47:14:1256004:23
4.	Уникальный учетный номер кадастрового квартала, в границах которого расположены здание, сооружение, объект незавершенного строительства	47:14:1256004
5.	Адрес здания, сооружения, объекта незавершенного строительства	Российская Федерация, Ленинградская область, район Ломоносовский, СНТ "Луч", прзд. 12-ый Западный, уч. 151
5.1.	Сведения о местоположении здания, сооружения, объекта незавершенного строительства (при отсутствии адреса) в структурированном в соответствии с федеральной информационной адресной системой виде	-
5.2.	Дополнительные сведения о местоположении	-
6.	Иные сведения	-

3. Пояснения к сведениям об объекте недвижимости с кадастровым номером 47:14:0000000:25529 :

1.	-
----	---

**Описание местоположения зданий, сооружений,
объектов незавершенного строительства на земельном участке**

1. Сведения о характерных точках контура объекта недвижимости с кадастровым номером : 47:14:0000000:23477 :

Система координат МСК-47, зона 2

Зона № 2

Обозначение характерных точек контура	Содержатся в Едином государственном реестре недвижимости			Определены в ходе выполнения комплексных кадастровых работ			Метод определения координат	Формулы, примененные для расчета средней квадратической погрешности определения координат характерных точек (Mt), м, с подставленными в такие формулы значениями и итоговые (вычисленные) значения Mt, м
	Координаты, м		Радиус, м	Координаты, м		Радиус, м		
	X	Y	R	X	Y	R		
1	2	3	4	5	6	7	8	9
								-
н37О	-	-	-	416476.20	2189803.53	-	Картометрический метод	Mt = 2.5
н38О	-	-	-	416475.01	2189808.20	-	Картометрический метод	Mt = 2.5
н39О	-	-	-	416469.52	2189806.65	-	Картометрический метод	Mt = 2.5
н40О	-	-	-	416470.72	2189802.01	-	Картометрический метод	Mt = 2.5
н37О	-	-	-	416476.20	2189803.53	-	Картометрический метод	Mt = 2.5

2. Сведения о характеристиках объекта недвижимости с кадастровым номером : 47:14:0000000:23477 :

№ п/п	Наименование характеристики	Значение характеристики
1	2	3
1.	Вид объекта недвижимости	здание
2.	Ранее присвоенный государственный учетный номер (инвентарный) здания, сооружения, объекта незавершенного строительства	-
3.	Кадастровый номер земельного участка (земельных участков), в границах которого (которых) расположены здание, сооружение, объект незавершенного строительства	47:14:1256004:15
4.	Уникальный учетный номер кадастрового квартала, в границах которого расположены здание, сооружение, объект незавершенного строительства	47:14:1256004
5.	Адрес здания, сооружения, объекта незавершенного строительства	Российская Федерация, Ленинградская область, район Ломоносовский, Ропшинская волость, массив Новая Ропша, СНТ "Луч", 11-ый Западный проезд, уч. 147
5.1.	Сведения о местоположении здания, сооружения, объекта незавершенного строительства (при отсутствии адреса) в структурированном в соответствии с федеральной информационной адресной системой виде	-
5.2.	Дополнительные сведения о местоположении	-
6.	Иные сведения	-

3. Пояснения к сведениям об объекте недвижимости с кадастровым номером 47:14:0000000:23477 :

1.

-

**Описание местоположения зданий, сооружений,
объектов незавершенного строительства на земельном участке**

1. Сведения о характерных точках контура объекта недвижимости с кадастровым номером : 47:14:0000000:22938 :

Система координат МСК-47, зона 2

Зона № 2

Обозначение характерных точек контура	Содержатся в Едином государственном реестре недвижимости			Определены в ходе выполнения комплексных кадастровых работ			Метод определения координат	Формулы, примененные для расчета средней квадратической погрешности определения координат характерных точек (Mt), м, с подставленными в такие формулы значениями и итоговые (вычисленные) значения Mt, м
	Координаты, м		Радиус, м	Координаты, м		Радиус, м		
	X	Y	R	X	Y	R		
1	2	3	4	5	6	7	8	9
								-
н41О	-	-	-	416575.18	2189667.88	-	Картометрический метод	Mt = 2.5
н42О	-	-	-	416574.30	2189670.72	-	Картометрический метод	Mt = 2.5
н43О	-	-	-	416567.80	2189668.80	-	Картометрический метод	Mt = 2.5
н44О	-	-	-	416568.61	2189665.84	-	Картометрический метод	Mt = 2.5
н41О	-	-	-	416575.18	2189667.88	-	Картометрический метод	Mt = 2.5

2. Сведения о характеристиках объекта недвижимости с кадастровым номером : 47:14:0000000:22938 :

№ п/п	Наименование характеристики	Значение характеристики
1	2	3
1.	Вид объекта недвижимости	здание
2.	Ранее присвоенный государственный учетный номер (инвентарный) здания, сооружения, объекта незавершенного строительства	-
3.	Кадастровый номер земельного участка (земельных участков), в границах которого (которых) расположены здание, сооружение, объект незавершенного строительства	47:14:1256004:22
4.	Уникальный учетный номер кадастрового квартала, в границах которого расположены здание, сооружение, объект незавершенного строительства	47:14:1256004
5.	Адрес здания, сооружения, объекта незавершенного строительства	Российская Федерация, Ленинградская область, район Ломоносовский, Ропшинская волость, массив Новая Ропша, СНТ "Луч", 12-ый Западный проезд, уч. 154
5.1.	Сведения о местоположении здания, сооружения, объекта незавершенного строительства (при отсутствии адреса) в структурированном в соответствии с федеральной информационной адресной системой виде	-
5.2.	Дополнительные сведения о местоположении	-
6.	Иные сведения	-

3. Пояснения к сведениям об объекте недвижимости с кадастровым номером 47:14:0000000:22938 :

1.

-

**Описание местоположения зданий, сооружений,
объектов незавершенного строительства на земельном участке**

1. Сведения о характерных точках контура объекта недвижимости с кадастровым номером : 47:14:0000000:25047 :

Система координат МСК-47, зона 2

Зона № 2

Обозначение характерных точек контура	Содержатся в Едином государственном реестре недвижимости			Определены в ходе выполнения комплексных кадастровых работ			Метод определения координат	Формулы, примененные для расчета средней квадратической погрешности определения координат характерных точек (Mt), м, с подставленными в такие формулы значениями и итоговые (вычисленные) значения Mt, м
	Координаты, м		Радиус, м	Координаты, м		Радиус, м		
	X	Y	R	X	Y	R		
1	2	3	4	5	6	7	8	9
								-
н450	-	-	-	416609.84	2189867.78	-	Картометрический метод	Mt = 2.5
н460	-	-	-	416608.03	2189872.30	-	Картометрический метод	Mt = 2.5
н470	-	-	-	416601.82	2189869.84	-	Картометрический метод	Mt = 2.5
н480	-	-	-	416603.57	2189865.34	-	Картометрический метод	Mt = 2.5
н450	-	-	-	416609.84	2189867.78	-	Картометрический метод	Mt = 2.5

2. Сведения о характеристиках объекта недвижимости с кадастровым номером : 47:14:0000000:25047 :

№ п/п	Наименование характеристики	Значение характеристики
1	2	3
1.	Вид объекта недвижимости	здание
2.	Ранее присвоенный государственный учетный номер (инвентарный) здания, сооружения, объекта незавершенного строительства	-
3.	Кадастровый номер земельного участка (земельных участков), в границах которого (которых) расположены здание, сооружение, объект незавершенного строительства	47:14:1256004:18
4.	Уникальный учетный номер кадастрового квартала, в границах которого расположены здание, сооружение, объект незавершенного строительства	47:14:1256004
5.	Адрес здания, сооружения, объекта незавершенного строительства	Российская Федерация, Ленинградская область, район Ломоносовский, Ропшинская волость, массив Новая Ропша, СНТ "Луч", 13-ый Западный проезд, уч. 164
5.1.	Сведения о местоположении здания, сооружения, объекта незавершенного строительства (при отсутствии адреса) в структурированном в соответствии с федеральной информационной адресной системой виде	-
5.2.	Дополнительные сведения о местоположении	-
6.	Иные сведения	-

3. Пояснения к сведениям об объекте недвижимости с кадастровым номером 47:14:0000000:25047 :

1.

-

**Описание местоположения зданий, сооружений,
объектов незавершенного строительства на земельном участке**

1. Сведения о характерных точках контура объекта недвижимости с кадастровым номером : 47:14:0000000:26406 :

Система координат МСК-47, зона 2

Зона № 2

Обозначение характерных точек контура	Содержатся в Едином государственном реестре недвижимости			Определены в ходе выполнения комплексных кадастровых работ			Метод определения координат	Формулы, примененные для расчета средней квадратической погрешности определения координат характерных точек (Mt), м, с подставленными в такие формулы значениями и итоговые (вычисленные) значения Mt, м
	Координаты, м		Радиус, м	Координаты, м		Радиус, м		
	X	Y	R	X	Y	R		
1	2	3	4	5	6	7	8	9
								-
н49О	-	-	-	416539.41	2189769.85	-	Картометрический метод	Mt = 2.5
н50О	-	-	-	416537.47	2189776.18	-	Картометрический метод	Mt = 2.5
н51О	-	-	-	416533.54	2189774.98	-	Картометрический метод	Mt = 2.5
н52О	-	-	-	416535.49	2189768.59	-	Картометрический метод	Mt = 2.5
н49О	-	-	-	416539.41	2189769.85	-	Картометрический метод	Mt = 2.5

2. Сведения о характеристиках объекта недвижимости с кадастровым номером : 47:14:0000000:26406 :

№ п/п	Наименование характеристики	Значение характеристики
1	2	3
1.	Вид объекта недвижимости	здание
2.	Ранее присвоенный государственный учетный номер (инвентарный) здания, сооружения, объекта незавершенного строительства	-
3.	Кадастровый номер земельного участка (земельных участков), в границах которого (которых) расположены здание, сооружение, объект незавершенного строительства	47:14:1256004:2
4.	Уникальный учетный номер кадастрового квартала, в границах которого расположены здание, сооружение, объект незавершенного строительства	47:14:1256004
5.	Адрес здания, сооружения, объекта незавершенного строительства	Российская Федерация, Ленинградская область, район Ломоносовский, Ропшинская волость, массив Новая Ропша, СНТ" Луч", квартал 4, 12-ый Западный проезд, уч. 150
5.1.	Сведения о местоположении здания, сооружения, объекта незавершенного строительства (при отсутствии адреса) в структурированном в соответствии с федеральной информационной адресной системой виде	-
5.2.	Дополнительные сведения о местоположении	-
6.	Иные сведения	-

3. Пояснения к сведениям об объекте недвижимости с кадастровым номером 47:14:0000000:26406 :

1.

-

**Описание местоположения зданий, сооружений,
объектов незавершенного строительства на земельном участке**

1. Сведения о характерных точках контура объекта недвижимости с кадастровым номером : 47:14:0000000:23237 :

Система координат МСК-47, зона 2

Зона № 2

Обозначение характерных точек контура	Содержатся в Едином государственном реестре недвижимости			Определены в ходе выполнения комплексных кадастровых работ			Метод определения координат	Формулы, примененные для расчета средней квадратической погрешности определения координат характерных точек (Mt), м, с подставленными в такие формулы значениями и итоговые (вычисленные) значения Mt, м
	Координаты, м		Радиус, м	Координаты, м		Радиус, м		
	X	Y	R	X	Y	R		
1	2	3	4	5	6	7	8	9
								-
н530	-	-	-	416518.83	2189635.12	-	Картометрический метод	Mt = 2.5
н540	-	-	-	416517.51	2189639.44	-	Картометрический метод	Mt = 2.5
н550	-	-	-	416511.22	2189637.41	-	Картометрический метод	Mt = 2.5
н560	-	-	-	416512.51	2189633.05	-	Картометрический метод	Mt = 2.5
н530	-	-	-	416518.83	2189635.12	-	Картометрический метод	Mt = 2.5

2. Сведения о характеристиках объекта недвижимости с кадастровым номером : 47:14:0000000:23237 :

№ п/п	Наименование характеристики	Значение характеристики
1	2	3
1.	Вид объекта недвижимости	здание
2.	Ранее присвоенный государственный учетный номер (инвентарный) здания, сооружения, объекта незавершенного строительства	-
3.	Кадастровый номер земельного участка (земельных участков), в границах которого (которых) расположены здание, сооружение, объект незавершенного строительства	47:14:1256004:7
4.	Уникальный учетный номер кадастрового квартала, в границах которого расположены здание, сооружение, объект незавершенного строительства	47:14:1256004
5.	Адрес здания, сооружения, объекта незавершенного строительства	Российская Федерация, Ленинградская область, район Ломоносовский, Ропшинская волость, массив Новая Ропша, СНТ "Луч", квартал 4, 11-й Западный проезд, уч. 141
5.1.	Сведения о местоположении здания, сооружения, объекта незавершенного строительства (при отсутствии адреса) в структурированном в соответствии с федеральной информационной адресной системой виде	-
5.2.	Дополнительные сведения о местоположении	-
6.	Иные сведения	-

3. Пояснения к сведениям об объекте недвижимости с кадастровым номером 47:14:0000000:23237 :

1.

-

**Описание местоположения зданий, сооружений,
объектов незавершенного строительства на земельном участке**

1. Сведения о характерных точках контура объекта недвижимости с кадастровым номером : 47:14:0000000:21701 :

Система координат МСК-47, зона 2

Зона № 2

Обозначение характерных точек контура	Содержатся в Едином государственном реестре недвижимости			Определены в ходе выполнения комплексных кадастровых работ			Метод определения координат	Формулы, примененные для расчета средней квадратической погрешности определения координат характерных точек (Mt), м, с подставленными в такие формулы значениями и итоговые (вычисленные) значения Mt, м
	Координаты, м		Радиус, м	Координаты, м		Радиус, м		
	X	Y	R	X	Y	R		
1	2	3	4	5	6	7	8	9
								-
н570	-	-	-	416528.52	2189692.21	-	Картометрический метод	Mt = 2.5
н580	-	-	-	416526.42	2189698.72	-	Картометрический метод	Mt = 2.5
н590	-	-	-	416523.35	2189697.78	-	Картометрический метод	Mt = 2.5
н600	-	-	-	416525.47	2189691.15	-	Картометрический метод	Mt = 2.5
н570	-	-	-	416528.52	2189692.21	-	Картометрический метод	Mt = 2.5

2. Сведения о характеристиках объекта недвижимости с кадастровым номером : 47:14:0000000:21701 :

№ п/п	Наименование характеристики	Значение характеристики
1	2	3
1.	Вид объекта недвижимости	здание
2.	Ранее присвоенный государственный учетный номер (инвентарный) здания, сооружения, объекта незавершенного строительства	-
3.	Кадастровый номер земельного участка (земельных участков), в границах которого (которых) расположены здание, сооружение, объект незавершенного строительства	47:14:1256004:24
4.	Уникальный учетный номер кадастрового квартала, в границах которого расположены здание, сооружение, объект незавершенного строительства	47:14:1256004
5.	Адрес здания, сооружения, объекта незавершенного строительства	Российская Федерация, Ленинградская область, район Ломоносовский, Ропшинская волость, массив Новая Ропша, СНТ Луч, 11-й Западный проезд, уч.143
5.1.	Сведения о местоположении здания, сооружения, объекта незавершенного строительства (при отсутствии адреса) в структурированном в соответствии с федеральной информационной адресной системой виде	-
5.2.	Дополнительные сведения о местоположении	-
6.	Иные сведения	-

3. Пояснения к сведениям об объекте недвижимости с кадастровым номером 47:14:0000000:21701 :

1.

-

Описание местоположения зданий, сооружений, объектов незавершенного строительства на земельном участке

1. Сведения о характерных точках контура объекта недвижимости с кадастровым номером : 47:14:0000000:23617 :

Система координат МСК-47, зона 2

Зона № 2

Обозначение характерных точек контура	Содержатся в Едином государственном реестре недвижимости			Определены в ходе выполнения комплексных кадастровых работ			Метод определения координат	Формулы, примененные для расчета средней квадратической погрешности определения координат характерных точек (Mt), м, с подставленными в такие формулы значениями и итоговые (вычисленные) значения Mt, м
	Координаты, м		Радиус, м	Координаты, м		Радиус, м		
	X	Y	R	X	Y	R		
1	2	3	4	5	6	7	8	9
								-
н61О	-	-	-	416639.80	2189767.30	-	Картометрический метод	Mt = 2.5
н62О	-	-	-	416638.20	2189772.73	-	Картометрический метод	Mt = 2.5
н63О	-	-	-	416630.30	2189770.50	-	Картометрический метод	Mt = 2.5
н64О	-	-	-	416631.90	2189764.92	-	Картометрический метод	Mt = 2.5
н61О	-	-	-	416639.80	2189767.30	-	Картометрический метод	Mt = 2.5

2. Сведения о характеристиках объекта недвижимости с кадастровым номером : 47:14:0000000:23617 :

№ п/п	Наименование характеристики	Значение характеристики
1	2	3
1.	Вид объекта недвижимости	здание
2.	Ранее присвоенный государственный учетный номер (инвентарный) здания, сооружения, объекта незавершенного строительства	-
3.	Кадастровый номер земельного участка (земельных участков), в границах которого (которых) расположены здание, сооружение, объект незавершенного строительства	47:14:1256004:56
4.	Уникальный учетный номер кадастрового квартала, в границах которого расположены здание, сооружение, объект незавершенного строительства	47:14:1256004
5.	Адрес здания, сооружения, объекта незавершенного строительства	Российская Федерация, Ленинградская область, район Ломоносовский, СНТ "Луч", пр. 13-й Западный проезд, уч. 167
5.1.	Сведения о местоположении здания, сооружения, объекта незавершенного строительства (при отсутствии адреса) в структурированном в соответствии с федеральной информационной адресной системой виде	-
5.2.	Дополнительные сведения о местоположении	-
6.	Иные сведения	-

3. Пояснения к сведениям об объекте недвижимости с кадастровым номером 47:14:0000000:23617 :

1.	-
----	---

**Описание местоположения зданий, сооружений,
объектов незавершенного строительства на земельном участке**

1. Сведения о характерных точках контура объекта недвижимости с кадастровым номером : 47:14:0000000:26419 :

Система координат МСК-47, зона 2

Зона № 2

Обозначение характерных точек контура	Содержатся в Едином государственном реестре недвижимости			Определены в ходе выполнения комплексных кадастровых работ			Метод определения координат	Формулы, примененные для расчета средней квадратической погрешности определения координат характерных точек (Mt), м, с подставленными в такие формулы значениями и итоговые (вычисленные) значения Mt, м
	Координаты, м		Радиус, м	Координаты, м		Радиус, м		
	X	Y	R	X	Y	R		
1	2	3	4	5	6	7	8	9
								-
н650	-	-	-	416647.12	2189744.62	-	Картометрический метод	Mt = 2.5
н660	-	-	-	416645.84	2189748.74	-	Картометрический метод	Mt = 2.5
н670	-	-	-	416640.40	2189747.05	-	Картометрический метод	Mt = 2.5
н680	-	-	-	416641.71	2189742.87	-	Картометрический метод	Mt = 2.5
н650	-	-	-	416647.12	2189744.62	-	Картометрический метод	Mt = 2.5

2. Сведения о характеристиках объекта недвижимости с кадастровым номером : 47:14:0000000:26419 :

№ п/п	Наименование характеристики	Значение характеристики
1	2	3
1.	Вид объекта недвижимости	здание
2.	Ранее присвоенный государственный учетный номер (инвентарный) здания, сооружения, объекта незавершенного строительства	-
3.	Кадастровый номер земельного участка (земельных участков), в границах которого (которых) расположены здание, сооружение, объект незавершенного строительства	47:14:1256004:3
4.	Уникальный учетный номер кадастрового квартала, в границах которого расположены здание, сооружение, объект незавершенного строительства	47:14:1256004
5.	Адрес здания, сооружения, объекта незавершенного строительства	Российская Федерация, Ленинградская область, район Ломоносовский, Ропшинская волость, СНТ "Луч", квартал 4, 13-й Западный проезд, уч. 168
5.1.	Сведения о местоположении здания, сооружения, объекта незавершенного строительства (при отсутствии адреса) в структурированном в соответствии с федеральной информационной адресной системой виде	-
5.2.	Дополнительные сведения о местоположении	-
6.	Иные сведения	-

3. Пояснения к сведениям об объекте недвижимости с кадастровым номером 47:14:0000000:26419 :

1.

-

**Описание местоположения зданий, сооружений,
объектов незавершенного строительства на земельном участке**

**1. Сведения о характерных точках контура объекта недвижимости
с кадастровым номером : 47:14:0000000:25140 :**

Система координат МСК-47, зона 2

Зона № 2

Обозначение характерных точек контура	Содержатся в Едином государственном реестре недвижимости			Определены в ходе выполнения комплексных кадастровых работ			Метод опреде ления коор динат	Формулы, примененные для расчета средней квадратической погрешности определения координат характерных точек (Mt), м, с подставленными в такие формулы значениями и итоговые (вычисленные) значения Mt, м
	Координаты, м		Ради ус, м	Координаты, м		Ради ус, м		
	X	Y	R	X	Y	R		
1	2	3	4	5	6	7	8	9
								-
н69О	-	-	-	416724.66	2189825.11	-	Картометричес кий метод	Mt = 2.5
н70О	-	-	-	416722.15	2189832.94	-	Картометричес кий метод	Mt = 2.5
н71О	-	-	-	416716.76	2189831.17	-	Картометричес кий метод	Mt = 2.5
н72О	-	-	-	416718.27	2189826.63	-	Картометричес кий метод	Mt = 2.5
н73О	-	-	-	416716.23	2189825.98	-	Картометричес кий метод	Mt = 2.5
н74О	-	-	-	416717.23	2189822.86	-	Картометричес кий метод	Mt = 2.5
н69О	-	-	-	416724.66	2189825.11	-	Картометричес кий метод	Mt = 2.5

**2. Сведения о характеристиках объекта недвижимости
с кадастровым номером : 47:14:0000000:25140 :**

№ п/п	Наименование характеристики	Значение характеристики
1	2	3
1.	Вид объекта недвижимости	здание
2.	Ранее присвоенный государственный учетный номер (инвентарный) здания, сооружения, объекта незавершенного строительства	-
3.	Кадастровый номер земельного участка (земельных участков), в границах которого (которых) расположены здание, сооружение, объект незавершенного строительства	47:14:1256004:5
4.	Уникальный учетный номер кадастрового квартала, в границах которого расположены здание, сооружение, объект незавершенного строительства	47:14:1256004
5.	Адрес здания, сооружения, объекта незавершенного строительства	Российская Федерация, Ленинградская область, район Ломоносовский, Ропшинская волость, СНТ "Луч", прзд.14-ый Западный, квартал 4, уч. 182
5.1.	Сведения о местоположении здания, сооружения, объекта незавершенного строительства (при отсутствии адреса) в структурированном в соответствии с федеральной информационной адресной системой виде	-

2. Сведения о характеристиках объекта недвижимости с кадастровым номером : 47:14:0000000:25140 :

№ п/п	Наименование характеристики	Значение характеристики
1	2	3
5.2.	Дополнительные сведения о местоположении	-
6.	Иные сведения	-

3. Пояснения к сведениям об объекте недвижимости с кадастровым номером 47:14:0000000:25140 :

1.	-
----	---

**Описание местоположения зданий, сооружений,
объектов незавершенного строительства на земельном участке**

1. Сведения о характерных точках контура объекта недвижимости с кадастровым номером : 47:14:1256004:78 :

Система координат МСК-47, зона 2

Зона № 2

Обозначение характерных точек контура	Содержатся в Едином государственном реестре недвижимости			Определены в ходе выполнения комплексных кадастровых работ			Метод определения координат	Формулы, примененные для расчета средней квадратической погрешности определения координат характерных точек (Mt), м, с подставленными в такие формулы значениями и итоговые (вычисленные) значения Mt, м
	Координаты, м		Радиус, м	Координаты, м		Радиус, м		
	X	Y	R	X	Y	R		
1	2	3	4	5	6	7	8	9
								-
н750	-	-	-	416554.86	2189719.13	-	Картометрический метод	Mt = 2.5
н760	-	-	-	416553.68	2189725.34	-	Картометрический метод	Mt = 2.5
н770	-	-	-	416545.72	2189723.74	-	Картометрический метод	Mt = 2.5
н780	-	-	-	416546.56	2189719.28	-	Картометрический метод	Mt = 2.5
н790	-	-	-	416547.28	2189719.39	-	Картометрический метод	Mt = 2.5
н800	-	-	-	416547.62	2189717.68	-	Картометрический метод	Mt = 2.5
н750	-	-	-	416554.86	2189719.13	-	Картометрический метод	Mt = 2.5

2. Сведения о характеристиках объекта недвижимости с кадастровым номером : 47:14:1256004:78 :

№ п/п	Наименование характеристики	Значение характеристики
1	2	3
1.	Вид объекта недвижимости	здание
2.	Ранее присвоенный государственный учетный номер (инвентарный) здания, сооружения, объекта незавершенного строительства	-
3.	Кадастровый номер земельного участка (земельных участков), в границах которого (которых) расположены здание, сооружение, объект незавершенного строительства	47:14:1256004:75
4.	Уникальный учетный номер кадастрового квартала, в границах которого расположены здание, сооружение, объект незавершенного строительства	47:14:1256004
5.	Адрес здания, сооружения, объекта незавершенного строительства	Российская Федерация, Ленинградская область, район Ломоносовский, МО "Ропшинское сельское поселение", СНТ "Луч", 12-й Западный проезд, уч.152
5.1.	Сведения о местоположении здания, сооружения, объекта незавершенного строительства (при отсутствии адреса) в структурированном в соответствии с федеральной информационной адресной системой виде	-

2. Сведения о характеристиках объекта недвижимости с кадастровым номером : 47:14:1256004:78 :

№ п/п	Наименование характеристики	Значение характеристики
1	2	3
5.2.	Дополнительные сведения о местоположении	-
6.	Иные сведения	-

3. Пояснения к сведениям об объекте недвижимости с кадастровым номером 47:14:1256004:78 :

1.	-
----	---

**Описание местоположения зданий, сооружений,
объектов незавершенного строительства на земельном участке**

1. Сведения о характерных точках контура объекта недвижимости с кадастровым номером : 47:14:0000000:21858 :

Система координат МСК-47, зона 2

Зона № 2

Обозначение характерных точек контура	Содержатся в Едином государственном реестре недвижимости			Определены в ходе выполнения комплексных кадастровых работ			Метод определения координат	Формулы, примененные для расчета средней квадратической погрешности определения координат характерных точек (Mt), м, с подставленными в такие формулы значениями и итоговые (вычисленные) значения Mt, м
	Координаты, м		Радиус, м	Координаты, м		Радиус, м		
	X	Y	R	X	Y	R		
1	2	3	4	5	6	7	8	9
								-
н81О	-	-	-	416554.33	2189606.70	-	Картометрический метод	Mt = 2.5
н82О	-	-	-	416544.51	2189603.48	-	Картометрический метод	Mt = 2.5
н83О	-	-	-	416545.83	2189599.43	-	Картометрический метод	Mt = 2.5
н84О	-	-	-	416555.57	2189602.73	-	Картометрический метод	Mt = 2.5
н81О	-	-	-	416554.33	2189606.70	-	Картометрический метод	Mt = 2.5

2. Сведения о характеристиках объекта недвижимости с кадастровым номером : 47:14:0000000:21858 :

№ п/п	Наименование характеристики	Значение характеристики
1	2	3
1.	Вид объекта недвижимости	здание
2.	Ранее присвоенный государственный учетный номер (инвентарный) здания, сооружения, объекта незавершенного строительства	-
3.	Кадастровый номер земельного участка (земельных участков), в границах которого (которых) расположены здание, сооружение, объект незавершенного строительства	47:14:1256004:8
4.	Уникальный учетный номер кадастрового квартала, в границах которого расположены здание, сооружение, объект незавершенного строительства	47:14:1256004
5.	Адрес здания, сооружения, объекта незавершенного строительства	Российская Федерация, Ленинградская область, район Ломоносовский, Ропшинская волость, СНТ Луч, прзд.11-ый Западный, квартал 4, уч.140
5.1.	Сведения о местоположении здания, сооружения, объекта незавершенного строительства (при отсутствии адреса) в структурированном в соответствии с федеральной информационной адресной системой виде	-
5.2.	Дополнительные сведения о местоположении	-
6.	Иные сведения	-

3. Пояснения к сведениям об объекте недвижимости с кадастровым номером 47:14:0000000:21858 :

1.

-

**Описание местоположения зданий, сооружений,
объектов незавершенного строительства на земельном участке**

1. Сведения о характерных точках контура объекта недвижимости с кадастровым номером : 47:14:0000000:22473 :

Система координат МСК-47, зона 2

Зона № 2

Обозначение характерных точек контура	Содержатся в Едином государственном реестре недвижимости			Определены в ходе выполнения комплексных кадастровых работ			Метод определения координат	Формулы, примененные для расчета средней квадратической погрешности определения координат характерных точек (Mt), м, с подставленными в такие формулы значениями и итоговые (вычисленные) значения Mt, м
	Координаты, м		Радиус, м	Координаты, м		Радиус, м		
	X	Y	R	X	Y	R		
1	2	3	4	5	6	7	8	9
								-
н850	-	-	-	416485.13	2189723.42	-	Картометрический метод	Mt = 2.5
н860	-	-	-	416491.35	2189725.35	-	Картометрический метод	Mt = 2.5
н870	-	-	-	416489.97	2189729.60	-	Картометрический метод	Mt = 2.5
н880	-	-	-	416483.75	2189727.55	-	Картометрический метод	Mt = 2.5
н850	-	-	-	416485.13	2189723.42	-	Картометрический метод	Mt = 2.5

2. Сведения о характеристиках объекта недвижимости с кадастровым номером : 47:14:0000000:22473 :

№ п/п	Наименование характеристики	Значение характеристики
1	2	3
1.	Вид объекта недвижимости	здание
2.	Ранее присвоенный государственный учетный номер (инвентарный) здания, сооружения, объекта незавершенного строительства	-
3.	Кадастровый номер земельного участка (земельных участков), в границах которого (которых) расположены здание, сооружение, объект незавершенного строительства	47:14:1256004:14
4.	Уникальный учетный номер кадастрового квартала, в границах которого расположены здание, сооружение, объект незавершенного строительства	47:14:1256004
5.	Адрес здания, сооружения, объекта незавершенного строительства	Российская Федерация, Ленинградская область, район Ломоносовский, МО "Ропшинское сельское поселение", СНТ "Луч", квартал 4, 11-й Западный проезд, уч. 144
5.1.	Сведения о местоположении здания, сооружения, объекта незавершенного строительства (при отсутствии адреса) в структурированном в соответствии с федеральной информационной адресной системой виде	-
5.2.	Дополнительные сведения о местоположении	-
6.	Иные сведения	-

3. Пояснения к сведениям об объекте недвижимости с кадастровым номером 47:14:0000000:22473 :

1.

-

**Описание местоположения зданий, сооружений,
объектов незавершенного строительства на земельном участке**

1. Сведения о характерных точках контура объекта недвижимости с кадастровым номером : 47:14:0000000:22550 :

Система координат МСК-47, зона 2

Зона № 2

Обозначение характерных точек контура	Содержатся в Едином государственном реестре недвижимости			Определены в ходе выполнения комплексных кадастровых работ			Метод определения координат	Формулы, примененные для расчета средней квадратической погрешности определения координат характерных точек (Mt), м, с подставленными в такие формулы значениями и итоговые (вычисленные) значения Mt, м
	Координаты, м		Радиус, м	Координаты, м		Радиус, м		
	X	Y	R	X	Y	R		
1	2	3	4	5	6	7	8	9
								-
н89О	-	-	-	416573.84	2189676.35	-	Картометрический метод	Mt = 2.5
н90О	-	-	-	416572.45	2189681.90	-	Картометрический метод	Mt = 2.5
н91О	-	-	-	416570.22	2189681.36	-	Картометрический метод	Mt = 2.5
н92О	-	-	-	416571.59	2189675.74	-	Картометрический метод	Mt = 2.5
н89О	-	-	-	416573.84	2189676.35	-	Картометрический метод	Mt = 2.5

2. Сведения о характеристиках объекта недвижимости с кадастровым номером : 47:14:0000000:22550 :

№ п/п	Наименование характеристики	Значение характеристики
1	2	3
1.	Вид объекта недвижимости	здание
2.	Ранее присвоенный государственный учетный номер (инвентарный) здания, сооружения, объекта незавершенного строительства	-
3.	Кадастровый номер земельного участка (земельных участков), в границах которого (которых) расположены здание, сооружение, объект незавершенного строительства	47:14:1256004:12
4.	Уникальный учетный номер кадастрового квартала, в границах которого расположены здание, сооружение, объект незавершенного строительства	47:14:1256004
5.	Адрес здания, сооружения, объекта незавершенного строительства	Российская Федерация, Ленинградская область, район Ломоносовский, МО "Ропшинское сельское поселение", Садоводческое некоммерческое товарищество "Луч", 12-й Западный проезд, уч.153
5.1.	Сведения о местоположении здания, сооружения, объекта незавершенного строительства (при отсутствии адреса) в структурированном в соответствии с федеральной информационной адресной системой виде	-
5.2.	Дополнительные сведения о местоположении	-
6.	Иные сведения	-

3. Пояснения к сведениям об объекте недвижимости с кадастровым номером 47:14:0000000:22550 :

1.

-

**Описание местоположения зданий, сооружений,
объектов незавершенного строительства на земельном участке**

1. Сведения о характерных точках контура объекта недвижимости с кадастровым номером : 47:14:0000000:23278 :

Система координат МСК-47, зона 2

Зона № 2

Обозначение характерных точек контура	Содержатся в Едином государственном реестре недвижимости			Определены в ходе выполнения комплексных кадастровых работ			Метод определения координат	Формулы, примененные для расчета средней квадратической погрешности определения координат характерных точек (Mt), м, с подставленными в такие формулы значениями и итоговые (вычисленные) значения Mt, м
	Координаты, м		Радиус, м	Координаты, м		Радиус, м		
	X	Y	R	X	Y	R		
1	2	3	4	5	6	7	8	9
								-
н930	-	-	-	416600.87	2189661.81	-	Картометрический метод	Mt = 2.5
н940	-	-	-	416606.18	2189663.73	-	Картометрический метод	Mt = 2.5
н950	-	-	-	416604.66	2189668.24	-	Картометрический метод	Mt = 2.5
н960	-	-	-	416599.29	2189666.42	-	Картометрический метод	Mt = 2.5
н930	-	-	-	416600.87	2189661.81	-	Картометрический метод	Mt = 2.5

2. Сведения о характеристиках объекта недвижимости с кадастровым номером : 47:14:0000000:23278 :

№ п/п	Наименование характеристики	Значение характеристики
1	2	3
1.	Вид объекта недвижимости	здание
2.	Ранее присвоенный государственный учетный номер (инвентарный) здания, сооружения, объекта незавершенного строительства	-
3.	Кадастровый номер земельного участка (земельных участков), в границах которого (которых) расположены здание, сооружение, объект незавершенного строительства	47:14:1256004:17
4.	Уникальный учетный номер кадастрового квартала, в границах которого расположены здание, сооружение, объект незавершенного строительства	47:14:1256004
5.	Адрес здания, сооружения, объекта незавершенного строительства	Российская Федерация, Ленинградская область, район Ломоносовский, СНТ Луч, ул. 12-ый Западный проезд, уч. 157
5.1.	Сведения о местоположении здания, сооружения, объекта незавершенного строительства (при отсутствии адреса) в структурированном в соответствии с федеральной информационной адресной системой виде	-
5.2.	Дополнительные сведения о местоположении	-
6.	Иные сведения	-

3. Пояснения к сведениям об объекте недвижимости с кадастровым номером 47:14:0000000:23278 :

1.	-
----	---

**Описание местоположения зданий, сооружений,
объектов незавершенного строительства на земельном участке**

1. Сведения о характерных точках контура объекта недвижимости с кадастровым номером : 47:14:0000000:23280 :

Система координат МСК-47, зона 2

Зона № 2

Обозначение характерных точек контура	Содержатся в Едином государственном реестре недвижимости			Определены в ходе выполнения комплексных кадастровых работ			Метод определения координат	Формулы, примененные для расчета средней квадратической погрешности определения координат характерных точек (Mt), м, с подставленными в такие формулы значениями и итоговые (вычисленные) значения Mt, м
	Координаты, м		Радиус, м	Координаты, м		Радиус, м		
	X	Y	R	X	Y	R		
1	2	3	4	5	6	7	8	9
								-
н970	-	-	-	416594.90	2189678.91	-	Картометрический метод	Mt = 2.5
н980	-	-	-	416589.07	2189677.09	-	Картометрический метод	Mt = 2.5
н990	-	-	-	416591.24	2189670.16	-	Картометрический метод	Mt = 2.5
н1000	-	-	-	416596.91	2189672.03	-	Картометрический метод	Mt = 2.5
н970	-	-	-	416594.90	2189678.91	-	Картометрический метод	Mt = 2.5

2. Сведения о характеристиках объекта недвижимости с кадастровым номером : 47:14:0000000:23280 :

№ п/п	Наименование характеристики	Значение характеристики
1	2	3
1.	Вид объекта недвижимости	здание
2.	Ранее присвоенный государственный учетный номер (инвентарный) здания, сооружения, объекта незавершенного строительства	-
3.	Кадастровый номер земельного участка (земельных участков), в границах которого (которых) расположены здание, сооружение, объект незавершенного строительства	47:14:1256004:4
4.	Уникальный учетный номер кадастрового квартала, в границах которого расположены здание, сооружение, объект незавершенного строительства	47:14:1256004
5.	Адрес здания, сооружения, объекта незавершенного строительства	Российская Федерация, Ленинградская область, район Ломоносовский, СНТ Луч, квартал 4, ул. 12-й Западный проезд, уч. 157 а
5.1.	Сведения о местоположении здания, сооружения, объекта незавершенного строительства (при отсутствии адреса) в структурированном в соответствии с федеральной информационной адресной системой виде	-
5.2.	Дополнительные сведения о местоположении	-
6.	Иные сведения	-

3. Пояснения к сведениям об объекте недвижимости с кадастровым номером 47:14:0000000:23280 :

1.	-
----	---

**Описание местоположения зданий, сооружений,
объектов незавершенного строительства на земельном участке**

1. Сведения о характерных точках контура объекта недвижимости с кадастровым номером : 47:14:1256004:81 :

Система координат МСК-47, зона 2

Зона № 2

Обозначение характерных точек контура	Содержатся в Едином государственном реестре недвижимости			Определены в ходе выполнения комплексных кадастровых работ			Метод определения координат	Формулы, примененные для расчета средней квадратической погрешности определения координат характерных точек (Mt), м, с подставленными в такие формулы значениями и итоговые (вычисленные) значения Mt, м
	Координаты, м		Радиус, м	Координаты, м		Радиус, м		
	X	Y	R	X	Y	R		
1	2	3	4	5	6	7	8	9
								-
н101О	-	-	-	416711.46	2189802.26	-	Картометрический метод	Mt = 2.5
н102О	-	-	-	416709.79	2189807.85	-	Картометрический метод	Mt = 2.5
н103О	-	-	-	416702.00	2189805.56	-	Картометрический метод	Mt = 2.5
н104О	-	-	-	416703.74	2189799.90	-	Картометрический метод	Mt = 2.5
н101О	-	-	-	416711.46	2189802.26	-	Картометрический метод	Mt = 2.5

2. Сведения о характеристиках объекта недвижимости с кадастровым номером : 47:14:1256004:81 :

№ п/п	Наименование характеристики	Значение характеристики
1	2	3
1.	Вид объекта недвижимости	здание
2.	Ранее присвоенный государственный учетный номер (инвентарный) здания, сооружения, объекта незавершенного строительства	-
3.	Кадастровый номер земельного участка (земельных участков), в границах которого (которых) расположены здание, сооружение, объект незавершенного строительства	47:14:1256004:100
4.	Уникальный учетный номер кадастрового квартала, в границах которого расположены здание, сооружение, объект незавершенного строительства	47:14:1256004
5.	Адрес здания, сооружения, объекта незавершенного строительства	Российская Федерация, Ленинградская область, район Ломоносовский, СНТ Луч, ул. 14-й Западный проезд, уч. 183
5.1.	Сведения о местоположении здания, сооружения, объекта незавершенного строительства (при отсутствии адреса) в структурированном в соответствии с федеральной информационной адресной системой виде	-
5.2.	Дополнительные сведения о местоположении	-
6.	Иные сведения	-

3. Пояснения к сведениям об объекте недвижимости с кадастровым номером 47:14:1256004:81 :

1.	-
----	---

**Описание местоположения зданий, сооружений,
объектов незавершенного строительства на земельном участке**

1. Сведения о характерных точках контура объекта недвижимости с кадастровым номером : 47:14:0000000:24469 :

Система координат МСК-47, зона 2

Зона № 2

Обозначение характерных точек контура	Содержатся в Едином государственном реестре недвижимости			Определены в ходе выполнения комплексных кадастровых работ			Метод определения координат	Формулы, примененные для расчета средней квадратической погрешности определения координат характерных точек (Mt), м, с подставленными в такие формулы значениями и итоговые (вычисленные) значения Mt, м
	Координаты, м		Радиус, м	Координаты, м		Радиус, м		
	X	Y	R	X	Y	R		
1	2	3	4	5	6	7	8	9
								-
n105O	-	-	-	416775.41	2189684.73	-	Картометрический метод	Mt = 2.5
n106O	-	-	-	416774.61	2189687.68	-	Картометрический метод	Mt = 2.5
n107O	-	-	-	416769.34	2189686.29	-	Картометрический метод	Mt = 2.5
n108O	-	-	-	416770.04	2189683.17	-	Картометрический метод	Mt = 2.5
n105O	-	-	-	416775.41	2189684.73	-	Картометрический метод	Mt = 2.5

2. Сведения о характеристиках объекта недвижимости с кадастровым номером : 47:14:0000000:24469 :

№ п/п	Наименование характеристики	Значение характеристики
1	2	3
1.	Вид объекта недвижимости	здание
2.	Ранее присвоенный государственный учетный номер (инвентарный) здания, сооружения, объекта незавершенного строительства	-
3.	Кадастровый номер земельного участка (земельных участков), в границах которого (которых) расположены здание, сооружение, объект незавершенного строительства	47:14:1256004:33
4.	Уникальный учетный номер кадастрового квартала, в границах которого расположены здание, сооружение, объект незавершенного строительства	47:14:1256004
5.	Адрес здания, сооружения, объекта незавершенного строительства	Российская Федерация, Ленинградская область, район Ломоносовский, дер. Новая Ропша, СНТ "Луч", 14-й Западный проезд, уч. 187, д. 187
5.1.	Сведения о местоположении здания, сооружения, объекта незавершенного строительства (при отсутствии адреса) в структурированном в соответствии с федеральной информационной адресной системой виде	-
5.2.	Дополнительные сведения о местоположении	-
6.	Иные сведения	-

3. Пояснения к сведениям об объекте недвижимости с кадастровым номером 47:14:000000:24469 :

1.

-

**Описание местоположения зданий, сооружений,
объектов незавершенного строительства на земельном участке**

1. Сведения о характерных точках контура объекта недвижимости с кадастровым номером : 47:14:0000000:26543 :

Система координат МСК-47, зона 2

Зона № 2

Обозначение характерных точек контура	Содержатся в Едином государственном реестре недвижимости			Определены в ходе выполнения комплексных кадастровых работ			Метод определения координат	Формулы, примененные для расчета средней квадратической погрешности определения координат характерных точек (Mt), м, с подставленными в такие формулы значениями и итоговые (вычисленные) значения Mt, м
	Координаты, м		Радиус, м	Координаты, м		Радиус, м		
	X	Y	R	X	Y	R		
1	2	3	4	5	6	7	8	9
								-
n109O	-	-	-	416509.18	2189749.93	-	Картометрический метод	Mt = 2.5
n110O	-	-	-	416507.26	2189756.57	-	Картометрический метод	Mt = 2.5
n111O	-	-	-	416502.58	2189755.12	-	Картометрический метод	Mt = 2.5
n112O	-	-	-	416504.32	2189748.54	-	Картометрический метод	Mt = 2.5
n109O	-	-	-	416509.18	2189749.93	-	Картометрический метод	Mt = 2.5

2. Сведения о характеристиках объекта недвижимости с кадастровым номером : 47:14:0000000:26543 :

№ п/п	Наименование характеристики	Значение характеристики
1	2	3
1.	Вид объекта недвижимости	здание
2.	Ранее присвоенный государственный учетный номер (инвентарный) здания, сооружения, объекта незавершенного строительства	-
3.	Кадастровый номер земельного участка (земельных участков), в границах которого (которых) расположены здание, сооружение, объект незавершенного строительства	47:14:1256004:25
4.	Уникальный учетный номер кадастрового квартала, в границах которого расположены здание, сооружение, объект незавершенного строительства	47:14:1256004
5.	Адрес здания, сооружения, объекта незавершенного строительства	Российская Федерация, Ленинградская область, район Ломоносовский, Ропшинская волость, массив Новая Ропша, СНТ "Луч", 11-й Западный проезд, уч. 145
5.1.	Сведения о местоположении здания, сооружения, объекта незавершенного строительства (при отсутствии адреса) в структурированном в соответствии с федеральной информационной адресной системой виде	-
5.2.	Дополнительные сведения о местоположении	-
6.	Иные сведения	-

3. Пояснения к сведениям об объекте недвижимости с кадастровым номером 47:14:0000000:26543 :

1.

-

**Описание местоположения зданий, сооружений,
объектов незавершенного строительства на земельном участке**

1. Сведения о характерных точках контура объекта недвижимости с кадастровым номером : 47:14:0000000:26572 :

Система координат МСК-47, зона 2

Зона № 2

Обозначение характерных точек контура	Содержатся в Едином государственном реестре недвижимости			Определены в ходе выполнения комплексных кадастровых работ			Метод определения координат	Формулы, примененные для расчета средней квадратической погрешности определения координат характерных точек (Mt), м, с подставленными в такие формулы значениями и итоговые (вычисленные) значения Mt, м
	Координаты, м		Радиус, м	Координаты, м		Радиус, м		
	X	Y	R	X	Y	R		
1	2	3	4	5	6	7	8	9
								-
n113O	-	-	-	416524.54	2189661.54	-	Картометрический метод	Mt = 2.5
n114O	-	-	-	416522.16	2189669.81	-	Картометрический метод	Mt = 2.5
n115O	-	-	-	416512.00	2189666.83	-	Картометрический метод	Mt = 2.5
n116O	-	-	-	416513.88	2189660.72	-	Картометрический метод	Mt = 2.5
n117O	-	-	-	416518.59	2189662.16	-	Картометрический метод	Mt = 2.5
n118O	-	-	-	416519.26	2189659.95	-	Картометрический метод	Mt = 2.5
n119O	-	-	-	416524.29	2189661.49	-	Картометрический метод	Mt = 2.5
n113O	-	-	-	416524.54	2189661.54	-	Картометрический метод	Mt = 2.5

2. Сведения о характеристиках объекта недвижимости с кадастровым номером : 47:14:0000000:26572 :

№ п/п	Наименование характеристики	Значение характеристики
1	2	3
1.	Вид объекта недвижимости	здание
2.	Ранее присвоенный государственный учетный номер (инвентарный) здания, сооружения, объекта незавершенного строительства	-
3.	Кадастровый номер земельного участка (земельных участков), в границах которого (которых) расположены здание, сооружение, объект незавершенного строительства	47:14:1256004:13
4.	Уникальный учетный номер кадастрового квартала, в границах которого расположены здание, сооружение, объект незавершенного строительства	47:14:1256004
5.	Адрес здания, сооружения, объекта незавершенного строительства	Российская Федерация, Ленинградская область, район Ломоносовский, Ропшинская волость, СНТ "Луч", квартал 4, 11-й Западный проезд, уч. 142

2. Сведения о характеристиках объекта недвижимости с кадастровым номером : 47:14:0000000:26572 :

№ п/п	Наименование характеристики	Значение характеристики
1	2	3
5.1.	Сведения о местоположении здания, сооружения, объекта незавершенного строительства (при отсутствии адреса) в структурированном в соответствии с федеральной информационной адресной системой виде	-
5.2.	Дополнительные сведения о местоположении	-
6.	Иные сведения	-

3. Пояснения к сведениям об объекте недвижимости с кадастровым номером 47:14:0000000:26572 :

1.	-
----	---

**Описание местоположения зданий, сооружений,
объектов незавершенного строительства на земельном участке**

**1. Сведения о характерных точках контура объекта недвижимости
с кадастровым номером : 47:14:0000000:26824 :**

Система координат МСК-47, зона 2

Зона № 2

Обозначение характерных точек контура	Содержатся в Едином государственном реестре недвижимости			Определены в ходе выполнения комплексных кадастровых работ			Метод опреде ления коор динат	Формулы, примененные для расчета средней квадратической погрешности определения координат характерных точек (Mt), м, с подставленными в такие формулы значениями и итоговые (вычисленные) значения Mt, м
	Координаты, м		Ради ус, м	Координаты, м		Ради ус, м		
	X	Y	R	X	Y	R		
1	2	3	4	5	6	7	8	9
								-
н1200	-	-	-	416710.61	2189731.84	-	Картометричес кий метод	Mt = 2.5
н1210	-	-	-	416715.21	2189733.19	-	Картометричес кий метод	Mt = 2.5
н1220	-	-	-	416713.67	2189737.99	-	Картометричес кий метод	Mt = 2.5
н1230	-	-	-	416715.77	2189738.71	-	Картометричес кий метод	Mt = 2.5
н1240	-	-	-	416713.01	2189746.50	-	Картометричес кий метод	Mt = 2.5
н1250	-	-	-	416708.21	2189744.82	-	Картометричес кий метод	Mt = 2.5
н1260	-	-	-	416709.84	2189740.55	-	Картометричес кий метод	Mt = 2.5
н1270	-	-	-	416707.51	2189738.98	-	Картометричес кий метод	Mt = 2.5
н1280	-	-	-	416707.29	2189735.39	-	Картометричес кий метод	Mt = 2.5
н1290	-	-	-	416708.36	2189733.02	-	Картометричес кий метод	Mt = 2.5
н1200	-	-	-	416710.61	2189731.84	-	Картометричес кий метод	Mt = 2.5

**2. Сведения о характеристиках объекта недвижимости
с кадастровым номером : 47:14:0000000:26824 :**

№ п/п	Наименование характеристики	Значение характеристики
1	2	3
1.	Вид объекта недвижимости	здание
2.	Ранее присвоенный государственный учетный номер (инвентарный) здания, сооружения, объекта незавершенного строительства	-
3.	Кадастровый номер земельного участка (земельных участков), в границах которого (которых) расположены здание, сооружение, объект незавершенного строительства	47:14:1256004:50, 47:14:1256004:98
4.	Уникальный учетный номер кадастрового квартала, в границах которого расположены здание, сооружение, объект незавершенного строительства	47:14:1256004

2. Сведения о характеристиках объекта недвижимости с кадастровым номером : 47:14:0000000:26824 :

№ п/п	Наименование характеристики	Значение характеристики
1	2	3
5.	Адрес здания, сооружения, объекта незавершенного строительства	Российская Федерация, Ленинградская область, район Ломоносовский, СНТ "Луч", пр. 13-й Западный проезд, уч. 174а
5.1.	Сведения о местоположении здания, сооружения, объекта незавершенного строительства (при отсутствии адреса) в структурированном в соответствии с федеральной информационной адресной системой виде	-
5.2.	Дополнительные сведения о местоположении	-
6.	Иные сведения	-

3. Пояснения к сведениям об объекте недвижимости с кадастровым номером 47:14:0000000:26824 :

1.	-
----	---

--	--

**Описание местоположения зданий, сооружений,
объектов незавершенного строительства на земельном участке**

1. Сведения о характерных точках контура объекта недвижимости с кадастровым номером : 47:14:1256004:79 :

Система координат МСК-47, зона 2

Зона № 2

Обозначение характерных точек контура	Содержатся в Едином государственном реестре недвижимости			Определены в ходе выполнения комплексных кадастровых работ			Метод определения координат	Формулы, примененные для расчета средней квадратической погрешности определения координат характерных точек (Mt), м, с подставленными в такие формулы значениями и итоговые (вычисленные) значения Mt, м
	Координаты, м		Радиус, м	Координаты, м		Радиус, м		
	X	Y	R	X	Y	R		
1	2	3	4	5	6	7	8	9
								-
n1300	-	-	-	416598.08	2189749.66	-	Картометрический метод	Mt = 2.5
n1310	-	-	-	416596.01	2189755.31	-	Картометрический метод	Mt = 2.5
n1320	-	-	-	416590.27	2189753.24	-	Картометрический метод	Mt = 2.5
n1330	-	-	-	416592.28	2189747.66	-	Картометрический метод	Mt = 2.5
n1300	-	-	-	416598.08	2189749.66	-	Картометрический метод	Mt = 2.5

2. Сведения о характеристиках объекта недвижимости с кадастровым номером : 47:14:1256004:79 :

№ п/п	Наименование характеристики	Значение характеристики
1	2	3
1.	Вид объекта недвижимости	здание
2.	Ранее присвоенный государственный учетный номер (инвентарный) здания, сооружения, объекта незавершенного строительства	-
3.	Кадастровый номер земельного участка (земельных участков), в границах которого (которых) расположены здание, сооружение, объект незавершенного строительства	47:14:1256004:60
4.	Уникальный учетный номер кадастрового квартала, в границах которого расположены здание, сооружение, объект незавершенного строительства	47:14:1256004
5.	Адрес здания, сооружения, объекта незавершенного строительства	Российская Федерация, Ленинградская область, район Ломоносовский, МО "Ропшинское сельское поселение", Садоводческое некоммерческое товарищество "Луч", 12-й Западный проезд, уч.160
5.1.	Сведения о местоположении здания, сооружения, объекта незавершенного строительства (при отсутствии адреса) в структурированном в соответствии с федеральной информационной адресной системой виде	-
5.2.	Дополнительные сведения о местоположении	-
6.	Иные сведения	-

3. Пояснения к сведениям об объекте недвижимости с кадастровым номером 47:14:1256004:79 :

1.

-

**Описание местоположения зданий, сооружений,
объектов незавершенного строительства на земельном участке**

**1. Сведения о характерных точках контура объекта недвижимости
с кадастровым номером : 47:14:1256004:86 :**

Система координат МСК-47, зона 2

Зона № 2

Обозначение характерных точек контура	Содержатся в Едином государственном реестре недвижимости			Определены в ходе выполнения комплексных кадастровых работ			Метод опреде ления коор динат	Формулы, примененные для расчета средней квадратической погрешности определения координат характерных точек (Mt), м, с подставленными в такие формулы значениями и итоговые (вычисленные) значения Mt, м
	Координаты, м		Ради ус, м	Координаты, м		Ради ус, м		
	X	Y	R	X	Y	R		
1	2	3	4	5	6	7	8	9
								-
н1340	-	-	-	416568.39	2189766.35	-	Картометричес кий метод	Mt = 2.5
н1350	-	-	-	416561.70	2189764.70	-	Картометричес кий метод	Mt = 2.5
н1360	-	-	-	416562.46	2189758.78	-	Картометричес кий метод	Mt = 2.5
н1370	-	-	-	416564.59	2189758.74	-	Картометричес кий метод	Mt = 2.5
н1380	-	-	-	416564.74	2189761.03	-	Картометричес кий метод	Mt = 2.5
н1390	-	-	-	416563.14	2189761.33	-	Картометричес кий метод	Mt = 2.5
н1400	-	-	-	416563.11	2189762.34	-	Картометричес кий метод	Mt = 2.5
н1410	-	-	-	416567.45	2189763.20	-	Картометричес кий метод	Mt = 2.5
н1420	-	-	-	416567.77	2189761.78	-	Картометричес кий метод	Mt = 2.5
н1430	-	-	-	416566.83	2189761.46	-	Картометричес кий метод	Mt = 2.5
н1440	-	-	-	416567.61	2189759.12	-	Картометричес кий метод	Mt = 2.5
н1450	-	-	-	416569.36	2189759.64	-	Картометричес кий метод	Mt = 2.5
н1460	-	-	-	416570.85	2189754.92	-	Картометричес кий метод	Mt = 2.5
н1470	-	-	-	416577.12	2189757.11	-	Картометричес кий метод	Mt = 2.5
н1480	-	-	-	416574.79	2189764.48	-	Картометричес кий метод	Mt = 2.5
н1490	-	-	-	416569.51	2189762.71	-	Картометричес кий метод	Mt = 2.5
н1340	-	-	-	416568.39	2189766.35	-	Картометричес кий метод	Mt = 2.5

**2. Сведения о характеристиках объекта недвижимости
с кадастровым номером : 47:14:1256004:86 :**

№ п/п	Наименование характеристики	Значение характеристики
1	2	3
1.	Вид объекта недвижимости	здание

2. Сведения о характеристиках объекта недвижимости с кадастровым номером : 47:14:1256004:86 :

№ п/п	Наименование характеристики	Значение характеристики
1	2	3
2.	Ранее присвоенный государственный учетный номер (инвентарный) здания, сооружения, объекта незавершенного строительства	-
3.	Кадастровый номер земельного участка (земельных участков), в границах которого (которых) расположены здание, сооружение, объект незавершенного строительства	47:14:1256004:59
4.	Уникальный учетный номер кадастрового квартала, в границах которого расположены здание, сооружение, объект незавершенного строительства	47:14:1256004
5.	Адрес здания, сооружения, объекта незавершенного строительства	Российская Федерация, Ленинградская область, район Ломоносовский, Ропшинское сельское поселение, СНТ Луч, 12-й Западный проезд, уч. 160а
5.1.	Сведения о местоположении здания, сооружения, объекта незавершенного строительства (при отсутствии адреса) в структурированном в соответствии с федеральной информационной адресной системой виде	-
5.2.	Дополнительные сведения о местоположении	-
6.	Иные сведения	-

3. Пояснения к сведениям об объекте недвижимости с кадастровым номером 47:14:1256004:86 :

1.	-

**Описание местоположения зданий, сооружений,
объектов незавершенного строительства на земельном участке**

**1. Сведения о характерных точках контура объекта недвижимости
с кадастровым номером : 47:14:1256004:80 :**

Система координат МСК-47, зона 2

Зона № 2

Обозначение характерных точек контура	Содержатся в Едином государственном реестре недвижимости			Определены в ходе выполнения комплексных кадастровых работ			Метод опреде ления коор динат	Формулы, примененные для расчета средней квадратической погрешности определения координат характерных точек (Mt), м, с подставленными в такие формулы значениями и итоговые (вычисленные) значения Mt, м
	Координаты, м		Ради ус, м	Координаты, м		Ради ус, м		
	X	Y	R	X	Y	R		
1	2	3	4	5	6	7	8	9
								-
н1500	-	-	-	416620.25	2189636.96	-	Картометричес кий метод	$Mt = 2.5$
н1510	-	-	-	416620.13	2189637.47	-	Картометричес кий метод	$Mt = 2.5$
н1520	-	-	-	416621.53	2189637.87	-	Картометричес кий метод	$Mt = 2.5$
н1530	-	-	-	416621.04	2189639.80	-	Картометричес кий метод	$Mt = 2.5$
н1540	-	-	-	416622.22	2189640.11	-	Картометричес кий метод	$Mt = 2.5$
н1550	-	-	-	416620.50	2189645.72	-	Картометричес кий метод	$Mt = 2.5$
н1560	-	-	-	416614.14	2189643.88	-	Картометричес кий метод	$Mt = 2.5$
н1570	-	-	-	416614.35	2189643.16	-	Картометричес кий метод	$Mt = 2.5$
н1580	-	-	-	416609.99	2189641.66	-	Картометричес кий метод	$Mt = 2.5$
н1590	-	-	-	416612.19	2189634.22	-	Картометричес кий метод	$Mt = 2.5$
н1600	-	-	-	416613.86	2189633.33	-	Картометричес кий метод	$Mt = 2.5$
н1610	-	-	-	416615.87	2189633.57	-	Картометричес кий метод	$Mt = 2.5$
н1620	-	-	-	416617.09	2189635.18	-	Картометричес кий метод	$Mt = 2.5$
н1630	-	-	-	416616.99	2189636.00	-	Картометричес кий метод	$Mt = 2.5$
н1500	-	-	-	416620.25	2189636.96	-	Картометричес кий метод	$Mt = 2.5$

**2. Сведения о характеристиках объекта недвижимости
с кадастровым номером : 47:14:1256004:80 :**

№ п/п	Наименование характеристики	Значение характеристики
1	2	3
1.	Вид объекта недвижимости	здание
2.	Ранее присвоенный государственный учетный номер (инвентарный) здания, сооружения, объекта незавершенного строительства	-

2. Сведения о характеристиках объекта недвижимости с кадастровым номером : 47:14:1256004:80 :

№ п/п	Наименование характеристики	Значение характеристики
1	2	3
3.	Кадастровый номер земельного участка (земельных участков), в границах которого (которых) расположены здание, сооружение, объект незавершенного строительства	47:14:1256004:63
4.	Уникальный учетный номер кадастрового квартала, в границах которого расположены здание, сооружение, объект незавершенного строительства	47:14:1256004
5.	Адрес здания, сооружения, объекта незавершенного строительства	Российская Федерация, Ленинградская область, район Ломоносовский, МО "Ропшинское сельское поселение", Садоводческое некоммерческое товарищество "Луч", 12-й Западный проезд, уч.156
5.1.	Сведения о местоположении здания, сооружения, объекта незавершенного строительства (при отсутствии адреса) в структурированном в соответствии с федеральной информационной адресной системой виде	-
5.2.	Дополнительные сведения о местоположении	-
6.	Иные сведения	-

3. Пояснения к сведениям об объекте недвижимости с кадастровым номером 47:14:1256004:80 :

1.	-
----	---

**Описание местоположения зданий, сооружений,
объектов незавершенного строительства на земельном участке**

1. Сведения о характерных точках контура объекта недвижимости с кадастровым номером : 47:14:1256004:87 :

Система координат МСК-47, зона 2

Зона № 2

Обозначение характерных точек контура	Содержатся в Едином государственном реестре недвижимости			Определены в ходе выполнения комплексных кадастровых работ			Метод определения координат	Формулы, примененные для расчета средней квадратической погрешности определения координат характерных точек (Mt), м, с подставленными в такие формулы значениями и итоговые (вычисленные) значения Mt, м
	Координаты, м		Радиус, м	Координаты, м		Радиус, м		
	X	Y	R	X	Y	R		
1	2	3	4	5	6	7	8	9
								-
n1640	-	-	-	416731.49	2189716.19	-	Картометрический метод	Mt = 2.5
n1650	-	-	-	416730.26	2189719.81	-	Картометрический метод	Mt = 2.5
n1660	-	-	-	416725.74	2189718.27	-	Картометрический метод	Mt = 2.5
n1670	-	-	-	416726.92	2189714.65	-	Картометрический метод	Mt = 2.5
n1640	-	-	-	416731.49	2189716.19	-	Картометрический метод	Mt = 2.5

2. Сведения о характеристиках объекта недвижимости с кадастровым номером : 47:14:1256004:87 :

№ п/п	Наименование характеристики	Значение характеристики
1	2	3
1.	Вид объекта недвижимости	здание
2.	Ранее присвоенный государственный учетный номер (инвентарный) здания, сооружения, объекта незавершенного строительства	-
3.	Кадастровый номер земельного участка (земельных участков), в границах которого (которых) расположены здание, сооружение, объект незавершенного строительства	47:14:1256004:34
4.	Уникальный учетный номер кадастрового квартала, в границах которого расположены здание, сооружение, объект незавершенного строительства	47:14:1256004
5.	Адрес здания, сооружения, объекта незавершенного строительства	Российская Федерация, Ленинградская область, район Ломоносовский, СНТ Луч, 4-й квартал, 14-й Западный проезд, уч. 186
5.1.	Сведения о местоположении здания, сооружения, объекта незавершенного строительства (при отсутствии адреса) в структурированном в соответствии с федеральной информационной адресной системой виде	-
5.2.	Дополнительные сведения о местоположении	-
6.	Иные сведения	-

3. Пояснения к сведениям об объекте недвижимости с кадастровым номером 47:14:1256004:87 :

1.

-

**Описание местоположения зданий, сооружений,
объектов незавершенного строительства на земельном участке**

1. Сведения о характерных точках контура объекта недвижимости с кадастровым номером : 47:14:1256004:88 :

Система координат МСК-47, зона 2

Зона № 2

Обозначение характерных точек контура	Содержатся в Едином государственном реестре недвижимости			Определены в ходе выполнения комплексных кадастровых работ			Метод определения координат	Формулы, примененные для расчета средней квадратической погрешности определения координат характерных точек (Mt), м, с подставленными в такие формулы значениями и итоговые (вычисленные) значения Mt, м
	Координаты, м		Радиус, м	Координаты, м		Радиус, м		
	X	Y	R	X	Y	R		
1	2	3	4	5	6	7	8	9
								-
н1680	-	-	-	416711.60	2189871.86	-	Картометрический метод	Mt = 2.5
н1690	-	-	-	416704.95	2189869.38	-	Картометрический метод	Mt = 2.5
н1700	-	-	-	416706.70	2189864.54	-	Картометрический метод	Mt = 2.5
н1710	-	-	-	416705.51	2189864.07	-	Картометрический метод	Mt = 2.5
н1720	-	-	-	416706.85	2189860.33	-	Картометрический метод	Mt = 2.5
н1730	-	-	-	416712.59	2189862.43	-	Картометрический метод	Mt = 2.5
н1740	-	-	-	416711.54	2189865.46	-	Картометрический метод	Mt = 2.5
н1750	-	-	-	416714.03	2189866.32	-	Картометрический метод	Mt = 2.5
н1760	-	-	-	416712.22	2189871.10	-	Картометрический метод	Mt = 2.5
н1770	-	-	-	416711.93	2189870.98	-	Картометрический метод	Mt = 2.5
н1680	-	-	-	416711.60	2189871.86	-	Картометрический метод	Mt = 2.5

2. Сведения о характеристиках объекта недвижимости с кадастровым номером : 47:14:1256004:88 :

№ п/п	Наименование характеристики	Значение характеристики
1	2	3
1.	Вид объекта недвижимости	здание
2.	Ранее присвоенный государственный учетный номер (инвентарный) здания, сооружения, объекта незавершенного строительства	-
3.	Кадастровый номер земельного участка (земельных участков), в границах которого (которых) расположены здание, сооружение, объект незавершенного строительства	47:14:1256004:40
4.	Уникальный учетный номер кадастрового квартала, в границах которого расположены здание, сооружение, объект незавершенного строительства	47:14:1256004

2. Сведения о характеристиках объекта недвижимости с кадастровым номером : 47:14:1256004:88 :

№ п/п	Наименование характеристики	Значение характеристики
1	2	3
5.	Адрес здания, сооружения, объекта незавершенного строительства	Российская Федерация, Ленинградская область, район Ломоносовский, Ленинградская область, Ломоносовский район, МО "Ропшинское сельское поселение", СНТ "Луч", участок № 181
5.1.	Сведения о местоположении здания, сооружения, объекта незавершенного строительства (при отсутствии адреса) в структурированном в соответствии с федеральной информационной адресной системой виде	-
5.2.	Дополнительные сведения о местоположении	-
6.	Иные сведения	-

3. Пояснения к сведениям об объекте недвижимости с кадастровым номером 47:14:1256004:88 :

1.	-
----	---

**Описание местоположения зданий, сооружений,
объектов незавершенного строительства на земельном участке**

1. Сведения о характерных точках контура объекта недвижимости с кадастровым номером : 47:14:1256004:91 :

Система координат МСК-47, зона 2

Зона № 2

Обозначение характерных точек контура	Содержатся в Едином государственном реестре недвижимости			Определены в ходе выполнения комплексных кадастровых работ			Метод определения координат	Формулы, примененные для расчета средней квадратической погрешности определения координат характерных точек (Mt), м, с подставленными в такие формулы значениями и итоговые (вычисленные) значения Mt, м
	Координаты, м		Радиус, м	Координаты, м		Радиус, м		
	X	Y	R	X	Y	R		
1	2	3	4	5	6	7	8	9
								-
н1780	-	-	-	416668.95	2189820.59	-	Картометрический метод	Mt = 2.5
н1790	-	-	-	416664.96	2189819.55	-	Картометрический метод	Mt = 2.5
н1800	-	-	-	416664.69	2189820.64	-	Картометрический метод	Mt = 2.5
н1810	-	-	-	416661.20	2189819.85	-	Картометрический метод	Mt = 2.5
н1820	-	-	-	416661.49	2189818.68	-	Картометрический метод	Mt = 2.5
н1830	-	-	-	416656.89	2189817.50	-	Картометрический метод	Mt = 2.5
н1840	-	-	-	416659.09	2189808.66	-	Картометрический метод	Mt = 2.5
н1850	-	-	-	416671.00	2189811.76	-	Картометрический метод	Mt = 2.5
н1780	-	-	-	416668.95	2189820.59	-	Картометрический метод	Mt = 2.5

2. Сведения о характеристиках объекта недвижимости с кадастровым номером : 47:14:1256004:91 :

№ п/п	Наименование характеристики	Значение характеристики
1	2	3
1.	Вид объекта недвижимости	здание
2.	Ранее присвоенный государственный учетный номер (инвентарный) здания, сооружения, объекта незавершенного строительства	-
3.	Кадастровый номер земельного участка (земельных участков), в границах которого (которых) расположены здание, сооружение, объект незавершенного строительства	47:14:1256004:45
4.	Уникальный учетный номер кадастрового квартала, в границах которого расположены здание, сооружение, объект незавершенного строительства	47:14:1256004
5.	Адрес здания, сооружения, объекта незавершенного строительства	Российская Федерация, Ленинградская область, район Ломоносовский, Ропшинское сельское поселение, СНТ "Луч", 13-й Западный проезд, уч. 177

2. Сведения о характеристиках объекта недвижимости с кадастровым номером : 47:14:1256004:91 :

№ п/п	Наименование характеристики	Значение характеристики
1	2	3
5.1.	Сведения о местоположении здания, сооружения, объекта незавершенного строительства (при отсутствии адреса) в структурированном в соответствии с федеральной информационной адресной системой виде	-
5.2.	Дополнительные сведения о местоположении	-
6.	Иные сведения	-

3. Пояснения к сведениям об объекте недвижимости с кадастровым номером 47:14:1256004:91 :

1.	-
----	---

**Описание местоположения зданий, сооружений,
объектов незавершенного строительства на земельном участке**

1. Сведения о характерных точках контура объекта недвижимости с кадастровым номером : 47:14:1256004:92 :

Система координат МСК-47, зона 2

Зона № 2

Обозначение характерных точек контура	Содержатся в Едином государственном реестре недвижимости			Определены в ходе выполнения комплексных кадастровых работ			Метод определения координат	Формулы, примененные для расчета средней квадратической погрешности определения координат характерных точек (Mt), м, с подставленными в такие формулы значениями и итоговые (вычисленные) значения Mt, м
	Координаты, м		Радиус, м	Координаты, м		Радиус, м		
	X	Y	R	X	Y	R		
1	2	3	4	5	6	7	8	9
								-
н1860	-	-	-	416590.59	2189689.82	-	Картометрический метод	Mt = 2.5
н1870	-	-	-	416589.16	2189693.94	-	Картометрический метод	Mt = 2.5
н1880	-	-	-	416583.76	2189692.08	-	Картометрический метод	Mt = 2.5
н1890	-	-	-	416585.11	2189687.96	-	Картометрический метод	Mt = 2.5
н1860	-	-	-	416590.59	2189689.82	-	Картометрический метод	Mt = 2.5

2. Сведения о характеристиках объекта недвижимости с кадастровым номером : 47:14:1256004:92 :

№ п/п	Наименование характеристики	Значение характеристики
1	2	3
1.	Вид объекта недвижимости	здание
2.	Ранее присвоенный государственный учетный номер (инвентарный) здания, сооружения, объекта незавершенного строительства	-
3.	Кадастровый номер земельного участка (земельных участков), в границах которого (которых) расположены здание, сооружение, объект незавершенного строительства	47:14:1256004:61
4.	Уникальный учетный номер кадастрового квартала, в границах которого расположены здание, сооружение, объект незавершенного строительства	47:14:1256004
5.	Адрес здания, сооружения, объекта незавершенного строительства	Российская Федерация, Ленинградская область, район Ломоносовский, Ропшинское сельское поселение, тер. СНТ «Луч», 12-й Западный проезд, д. 158А
5.1.	Сведения о местоположении здания, сооружения, объекта незавершенного строительства (при отсутствии адреса) в структурированном в соответствии с федеральной информационной адресной системой виде	-
5.2.	Дополнительные сведения о местоположении	-
6.	Иные сведения	-

3. Пояснения к сведениям об объекте недвижимости с кадастровым номером 47:14:1256004:92 :

1.

-

**Описание местоположения зданий, сооружений,
объектов незавершенного строительства на земельном участке**

1. Сведения о характерных точках контура объекта недвижимости с кадастровым номером : 47:14:1256004:95 :

Система координат МСК-47, зона 2

Зона № 2

Обозначение характерных точек контура	Содержатся в Едином государственном реестре недвижимости			Определены в ходе выполнения комплексных кадастровых работ			Метод определения координат	Формулы, примененные для расчета средней квадратической погрешности определения координат характерных точек (Mt), м, с подставленными в такие формулы значениями и итоговые (вычисленные) значения Mt, м
	Координаты, м		Радиус, м	Координаты, м		Радиус, м		
	X	Y	R	X	Y	R		
1	2	3	4	5	6	7	8	9
								-
н1900	-	-	-	416734.74	2189656.17	-	Картометрический метод	Mt = 2.5
н1910	-	-	-	416742.17	2189657.92	-	Картометрический метод	Mt = 2.5
н1920	-	-	-	416741.74	2189659.90	-	Картометрический метод	Mt = 2.5
н1930	-	-	-	416739.20	2189659.35	-	Картометрический метод	Mt = 2.5
н1940	-	-	-	416738.76	2189661.49	-	Картометрический метод	Mt = 2.5
н1950	-	-	-	416733.79	2189660.27	-	Картометрический метод	Mt = 2.5
н1900	-	-	-	416734.74	2189656.17	-	Картометрический метод	Mt = 2.5

2. Сведения о характеристиках объекта недвижимости с кадастровым номером : 47:14:1256004:95 :

№ п/п	Наименование характеристики	Значение характеристики
1	2	3
1.	Вид объекта недвижимости	здание
2.	Ранее присвоенный государственный учетный номер (инвентарный) здания, сооружения, объекта незавершенного строительства	-
3.	Кадастровый номер земельного участка (земельных участков), в границах которого (которых) расположены здание, сооружение, объект незавершенного строительства	47:14:1256004:21
4.	Уникальный учетный номер кадастрового квартала, в границах которого расположены здание, сооружение, объект незавершенного строительства	47:14:1256004
5.	Адрес здания, сооружения, объекта незавершенного строительства	Российская Федерация, Ленинградская область, район Ломоносовский, МО "Ропшинское сельское поселение", СНТ "Луч", 2 Северный проезд, уч. 51
5.1.	Сведения о местоположении здания, сооружения, объекта незавершенного строительства (при отсутствии адреса) в структурированном в соответствии с федеральной информационной адресной системой виде	-

2. Сведения о характеристиках объекта недвижимости с кадастровым номером : 47:14:1256004:95 :

№ п/п	Наименование характеристики	Значение характеристики
1	2	3
5.2.	Дополнительные сведения о местоположении	-
6.	Иные сведения	-

3. Пояснения к сведениям об объекте недвижимости с кадастровым номером 47:14:1256004:95 :

1.	-
----	---

**Описание местоположения зданий, сооружений,
объектов незавершенного строительства на земельном участке**

1. Сведения о характерных точках контура объекта недвижимости с кадастровым номером : 47:14:0000000:25334 :

Система координат МСК-47, зона 2

Зона № 2

Обозначение характерных точек контура	Содержатся в Едином государственном реестре недвижимости			Определены в ходе выполнения комплексных кадастровых работ			Метод определения координат	Формулы, примененные для расчета средней квадратической погрешности определения координат характерных точек (Mt), м, с подставленными в такие формулы значениями и итоговые (вычисленные) значения Mt, м
	Координаты, м		Радиус, м	Координаты, м		Радиус, м		
	X	Y	R	X	Y	R		
1	2	3	4	5	6	7	8	9
								-
н1960	-	-	-	416586.89	2189806.62	-	Картометрический метод	Mt = 2.5
н1970	-	-	-	416585.48	2189811.77	-	Картометрический метод	Mt = 2.5
н1980	-	-	-	416578.11	2189809.58	-	Картометрический метод	Mt = 2.5
н1990	-	-	-	416579.43	2189804.54	-	Картометрический метод	Mt = 2.5
н1960	-	-	-	416586.89	2189806.62	-	Картометрический метод	Mt = 2.5

2. Сведения о характеристиках объекта недвижимости с кадастровым номером : 47:14:0000000:25334 :

№ п/п	Наименование характеристики	Значение характеристики
1	2	3
1.	Вид объекта недвижимости	здание
2.	Ранее присвоенный государственный учетный номер (инвентарный) здания, сооружения, объекта незавершенного строительства	-
3.	Кадастровый номер земельного участка (земельных участков), в границах которого (которых) расположены здание, сооружение, объект незавершенного строительства	-
4.	Уникальный учетный номер кадастрового квартала, в границах которого расположены здание, сооружение, объект незавершенного строительства	47:14:1256004
5.	Адрес здания, сооружения, объекта незавершенного строительства	Российская Федерация, Ленинградская область, район Ломоносовский, Ропшинская волость, СНТ "Луч", квартал 5, прзд. 12-й Западный, уч. 162
5.1.	Сведения о местоположении здания, сооружения, объекта незавершенного строительства (при отсутствии адреса) в структурированном в соответствии с федеральной информационной адресной системой виде	-
5.2.	Дополнительные сведения о местоположении	-
6.	Иные сведения	-

3. Пояснения к сведениям об объекте недвижимости с кадастровым номером 47:14:000000:25334 :

1.

-

**Описание местоположения зданий, сооружений,
объектов незавершенного строительства на земельном участке**

1. Сведения о характерных точках контура объекта недвижимости с кадастровым номером : 47:14:1256012:40 :

Система координат МСК-47, зона 2

Зона № 2

Обозначение характерных точек контура	Содержатся в Едином государственном реестре недвижимости			Определены в ходе выполнения комплексных кадастровых работ			Метод определения координат	Формулы, примененные для расчета средней квадратической погрешности определения координат характерных точек (Mt), м, с подставленными в такие формулы значениями и итоговые (вычисленные) значения Mt, м
	Координаты, м		Радиус, м	Координаты, м		Радиус, м		
	X	Y	R	X	Y	R		
1	2	3	4	5	6	7	8	9
								-
н2000	-	-	-	416591.03	2189732.11	-	Картометрический метод	Mt = 2.5
н2010	-	-	-	416588.66	2189740.39	-	Картометрический метод	Mt = 2.5
н2020	-	-	-	416585.47	2189739.42	-	Картометрический метод	Mt = 2.5
н2030	-	-	-	416585.93	2189737.89	-	Картометрический метод	Mt = 2.5
н2040	-	-	-	416579.50	2189736.18	-	Картометрический метод	Mt = 2.5
н2050	-	-	-	416581.62	2189729.17	-	Картометрический метод	Mt = 2.5
н2000	-	-	-	416591.03	2189732.11	-	Картометрический метод	Mt = 2.5

2. Сведения о характеристиках объекта недвижимости с кадастровым номером : 47:14:1256012:40 :

№ п/п	Наименование характеристики	Значение характеристики
1	2	3
1.	Вид объекта недвижимости	здание
2.	Ранее присвоенный государственный учетный номер (инвентарный) здания, сооружения, объекта незавершенного строительства	-
3.	Кадастровый номер земельного участка (земельных участков), в границах которого (которых) расположены здание, сооружение, объект незавершенного строительства	47:14:1256012:11
4.	Уникальный учетный номер кадастрового квартала, в границах которого расположены здание, сооружение, объект незавершенного строительства	47:14:1256004
5.	Адрес здания, сооружения, объекта незавершенного строительства	Российская Федерация, Ленинградская область, район Ломоносовский, МО «Ропшинское сельское поселение», СНТ «Луч», 12 Западный проезд, уч. 159
5.1.	Сведения о местоположении здания, сооружения, объекта незавершенного строительства (при отсутствии адреса) в структурированном в соответствии с федеральной информационной адресной системой виде	-

2. Сведения о характеристиках объекта недвижимости с кадастровым номером : 47:14:1256012:40 :

№ п/п	Наименование характеристики	Значение характеристики
1	2	3
5.2.	Дополнительные сведения о местоположении	-
6.	Иные сведения	-

3. Пояснения к сведениям об объекте недвижимости с кадастровым номером 47:14:1256012:40 :

1.	-
----	---

**Описание местоположения зданий, сооружений,
объектов незавершенного строительства на земельном участке**

1. Сведения о характерных точках контура объекта недвижимости с кадастровым номером : 47:14:1256012:41 :

Система координат МСК-47, зона 2

Зона № 2

Обозначение характерных точек контура	Содержатся в Едином государственном реестре недвижимости			Определены в ходе выполнения комплексных кадастровых работ			Метод определения координат	Формулы, примененные для расчета средней квадратической погрешности определения координат характерных точек (Mt), м, с подставленными в такие формулы значениями и итоговые (вычисленные) значения Mt, м
	Координаты, м		Радиус, м	Координаты, м		Радиус, м		
	X	Y	R	X	Y	R		
1	2	3	4	5	6	7	8	9
								-
н206О	-	-	-	416773.95	2189662.32	-	Картометрический метод	Mt = 2.5
н207О	-	-	-	416777.55	2189663.50	-	Картометрический метод	Mt = 2.5
н208О	-	-	-	416776.06	2189668.27	-	Картометрический метод	Mt = 2.5
н209О	-	-	-	416772.45	2189667.01	-	Картометрический метод	Mt = 2.5
н206О	-	-	-	416773.95	2189662.32	-	Картометрический метод	Mt = 2.5

2. Сведения о характеристиках объекта недвижимости с кадастровым номером : 47:14:1256012:41 :

№ п/п	Наименование характеристики	Значение характеристики
1	2	3
1.	Вид объекта недвижимости	здание
2.	Ранее присвоенный государственный учетный номер (инвентарный) здания, сооружения, объекта незавершенного строительства	-
3.	Кадастровый номер земельного участка (земельных участков), в границах которого (которых) расположены здание, сооружение, объект незавершенного строительства	47:14:1256012:3
4.	Уникальный учетный номер кадастрового квартала, в границах которого расположены здание, сооружение, объект незавершенного строительства	47:14:1256004
5.	Адрес здания, сооружения, объекта незавершенного строительства	Российская Федерация, Ленинградская область, район Ломоносовский, МО "Ропшинское сельское поселение", СНТ "Луч", 2-й Северный проезд, участок 51-А
5.1.	Сведения о местоположении здания, сооружения, объекта незавершенного строительства (при отсутствии адреса) в структурированном в соответствии с федеральной информационной адресной системой виде	-
5.2.	Дополнительные сведения о местоположении	-
6.	Иные сведения	-

3. Пояснения к сведениям об объекте недвижимости с кадастровым номером 47:14:1256012:41 :

1.

-

КАРТА ПЛАН ТЕРРИТОРИИ
Схема границ земельных участков



Масштаб 1 : 500

- Условные обозначения:**
- граница земельного участка, установленная при проведении кадастровых работ
 - 24 - номер рыночного учетного условного земельного участка
 - граница объекта капитального строительства, установленная при проведении кадастровых работ
 - #219 - обозначение и номер характерной точки границы земельного участка, сведения о которой отсутствуют в ЕГРН, местоположение которой определено при кадастровых работах (новая характерная точка)
 - #790 - обозначение и номер характерной точки границы объекта капитального строительства, сведения о которой отсутствуют в ЕГРН, местоположение которой определено при кадастровых работах (новая характерная точка)
 - 23 - граница и номер земельного участка, сведения о которой содержатся в ЕГРН
 - 58 - объект капитального строительства, сведения о котором содержатся в ЕГРН
 - граница и номер кадастрового квартала
 - 47:14:1256004 - граница и номер кадастрового квартала
 - #8 - обозначение и номер характерной точки границы земельного участка, сведения о которой содержатся в ЕГРН

КАРТА-ПЛАН ТЕРРИТОРИИ

Пояснительная записка

1. Сведения о территории выполнения комплексных кадастровых работ: 47:14:1256005, Ленинградская область, Ломоносовский район, Ропшинское сельское поселение, СНТ "Луч", кадастровый квартал 47:14:1256001

(наименование субъекта Российской Федерации, муниципального образования, населенного пункта, уникальные учетные номера кадастровых кварталов, иные сведения, позволяющие определить местоположение территории, на которой выполняются комплексные кадастровые работы, например, наименование садоводческого или огороднического некоммерческого товарищества, гаражного кооператива, элемента планировочной структуры)

2. Основания выполнения комплексных кадастровых работ:

Наименование, дата и номер документа, на основании которого выполняются комплексные кадастровые работы: КОНТРАКТ на оказание услуг по выполнению комплекса кадастровых работ, "17" июня 2024 г. , 0345300121124000112

3. Дата подготовки карты-плана территории: "11" сентября 2024 г.

4. Сведения о заказчике(ах) комплексных кадастровых работ:

В отношении юридического лица, органа местного самоуправления муниципального района, муниципального округа или городского округа либо уполномоченного исполнительного органа государственной власти субъекта Российской Федерации:

полное или сокращенное (в случае, если имеется) наименование: Администрация Ломоносовского муниципального района Ленинградской области

основной государственный регистрационный номер: 1024702186442

идентификационный номер налогоплательщика: 4720007053

В отношении физического лица или представителя физических или юридических лиц:

фамилия, имя, отчество (последнее - при наличии): -

страховой номер индивидуального лицевого счета в системе обязательного пенсионного страхования Российской Федерации (СНИЛС): -

Наименование и реквизиты документа, подтверждающие полномочия представителя заказчика(ов) комплексных кадастровых работ: -

Адрес электронной почты (для направления уведомления о результатах внесения сведений в Единый государственный реестр недвижимости): comarch@mail.ru

5. Сведения об исполнителе комплексных кадастровых работ:

Полное или сокращенное (в случае, если имеется) наименование и адрес юридического лица, с которым заключен государственный или муниципальный контракт либо договор подряда на выполнение комплексных кадастровых работ: ФИЛИАЛ ППК "РОСКАДАСТР" ПО ЛЕНИНГРАДСКОЙ ОБЛАСТИ, Санкт-Петербург, ул. Чапаева, д. 15, корп. 2, литера Б

Фамилия, имя, отчество кадастрового инженера (последнее - при наличии): Ваганов Михаил Николаевич и основной государственный регистрационный номер кадастрового инженера индивидуального предпринимателя (ОГРНИП): -

Страховой номер индивидуального лицевого счета в системе обязательного пенсионного страхования Российской Федерации (СНИЛС) кадастрового инженера: 026-756-250 64

Уникальный реестровый номер кадастрового инженера в реестре саморегулируемой организации кадастровых инженеров и дата внесения сведений о физическом лице в такой реестр: А-2020, 2024-06-18

Полное или (в случае, если имеется) сокращенное наименование саморегулируемой организации кадастровых инженеров, членом которой является кадастровый инженер: Ассоциация "Союз кадастровых инженеров"

Контактный телефон: +78126304041

Почтовый адрес и адрес электронной почты, по которым осуществляется связь с кадастровым инженером: Санкт-Петербург, ул. Чапаева, д. 15, корп. 2, литера Б filial@47.kadastr.ru

6. Перечень документов, использованных при подготовке карты-плана территории

№ п/п	Реквизиты документа				
	Вид	Дата	Номер	Наименование	Иные сведения
1	2	3	4	5	6
1	Кадастровый план территории	29.08.2024	КУВИ-001/2024-218130674	Кадастровый план территории кадастрового квартала 47:14:1256005	-

7. Пояснения к карте-плану территории

1. На территории кадастрового квартала 47:14:1256005 в соответствии с муниципальным контрактом №0345300121124000112 от 17.06.2024 выполнены комплексные кадастровые работы (далее ККР). Карта-план территории подготовлен на основании сведений, содержащихся в Едином государственном реестре недвижимости (далее – ЕГРН). Общая площадь кадастрового квартала — 4,9 га. По сведениям ЕГРН в границах кадастрового квартала расположено 67 земельных участков, в том числе: - 35 ранее учтенных и учтенных земельных участков, границы которых установлены в соответствии с требованиями земельного законодательства РФ. - 32 ранее учтенных земельных участков - декларативные (границы не установлены в соответствии с требованиями земельного законодательства РФ), в том числе: - при выполнении комплексных кадастровых работ установлены границы 18 земельных участков, - у 11 земельных участков (47:14:1256005:17, 47:14:1256005:19, 47:14:1256005:33, 47:14:1256005:34, 47:14:1256005:38, 47:14:1256005:40, 47:14:1256005:47, 47:14:1256005:52, 47:14:1256005:62, 47:14:1256005:63, 47:14:1256005:64) отсутствует адрес и ориентир; - 47:14:1256005:56 дублирует 47:14:1256005:70; - 47:14:1256005:7 дублирует 47:14:1256005:22; - 47:14:1256005:6 дублирует 47:14:1256005:23; Границы земельных участков установлены по их фактическому использованию. При выполнении комплексных кадастровых работ площади уточняемых земельных участков определялись с учетом требований законодательства: фактическая площадь земельного участка, не должна быть больше площади, сведения о которой относительно этого земельного участка содержатся в Едином государственном реестре недвижимости, более чем на величину предельного минимального размера земельного участка, установленного в соответствии с федеральным законом для земель соответствующего целевого назначения и разрешенного использования; фактическая площадь земельного участка, не должна быть меньше площади земельного участка, сведения о которой относительно этого земельного участка содержатся в Едином государственном реестре недвижимости, более чем на десять процентов. Согласно Правилам землепользования и застройки Ропшинского сельского поселения, утвержденным приказом Комитета градостроительной политики Ленинградской области от 15.09.2022 № 133 территория кадастрового квартала 47:14:1256005 расположена в зоне садоводческих и огороднических товариществ на землях сельскохозяйственного назначения (ТСХ.1-2). В данной территориальной зоне установлены предельные минимальные и максимальные размеры земельных участков с видом разрешенного использования «ведение садоводства»: 400 — 1500 кв.м. По сведениям ЕГРН в границах кадастрового квартала расположено 43 объектов капитального строительства, в том числе: - 19 учтенных объектов капитального строительства, границы которых установлены в соответствии с требованиями земельного законодательства РФ. - 24 ранее учтенных объектов капитального строительства - декларативных (границы не установлены в соответствии с требованиями земельного законодательства РФ), в том числе: - при выполнении комплексных кадастровых работ установлены границы 22 объектов капитального строительства; - 47:14:0000000:25334 расположен в квартале 47:14:1256004; - 47:14:0000000:37275 расположен в квартале 47:14:1256006. Границы объектов капитального строительства установлены по их фактическому местоположению. В результате выполнения комплексных кадастровых работ на территории кадастрового квартала 47:14:1256005 осуществлено: - уточнение местоположения границ земельных участков, границы которых не установлены в соответствии с требованиями земельного законодательства — 18 шт.; - уточнение местоположения на земельных участках зданий, сведения о которых внесены в ЕГРН, но описание местоположения границ отсутствует — 22 шт.

Сведения об уточняемых земельных участках

1. Сведения о характерных точках границы уточняемого земельного участка с кадастровым номером 47:14:1256005:1 :

Система координат МСК-47, зона 2					Зона № 2		
Обозначение характерных точек границ	Координаты, м				Метод определения координат	Формулы, примененные для расчета средней квадратической погрешности определения координат характерных точек границ (Mt), с подставленными в такие формулы значениями и итоговые (вычисленные) значения Mt, м	Описание закрепления точки
	содержатся в Едином государственном реестре недвижимости		определены в результате выполнения комплексных кадастровых работ				
	X	Y	X	Y			
1	2	3	4	5	6	7	8
						-	
108	-	-	417019.43	2189476.40	Картометрический метод	Mt = 2.5	Закрепление отсутствует
107	-	-	417047.69	2189487.08	Картометрический метод	Mt = 2.5	Закрепление отсутствует
н1У	-	-	417039.52	2189505.88	Картометрический метод	Mt = 2.5	Закрепление отсутствует
123	-	-	417011.94	2189494.95	Картометрический метод	Mt = 2.5	Закрепление отсутствует
108	-	-	417019.43	2189476.40	Картометрический метод	Mt = 2.5	Закрепление отсутствует

2. Сведения о частях границ уточняемого земельного участка с кадастровым номером 47:14:1256005:1 :

Обозначение части границ		Горизонтальное проложение (S), м	Описание прохождения части границ	Сведения о согласовании местоположения границ (согласовано/спорное)
от т.	до т.			
1	2	3	4	5
108	107	30.21	-	-
107	н1У	20.50	-	-
н1У	123	29.67	-	-
123	108	20.01	-	-

3. Сведения о характеристиках уточняемого земельного участка с кадастровым номером 47:14:1256005:1 :

№ п/п	Наименование характеристики земельного участка	Значение характеристики
1	2	3
1.	Адрес земельного участка	Российская Федерация, Ленинградская область, район Ломоносовский, МО "Ропшинское сельское поселение", СНТ "Луч", участок 126нс
1.1.	Сведения о местоположении земельного участка (при отсутствии адреса) в структурированном в соответствии с федеральной информационной адресной системой виде	-
1.2.	Дополнительные сведения о местоположении земельного участка	-
2.	Площадь земельного участка ± величина погрешности определения (вычисления) площади (P ± ΔP), м ²	606 ± 215

3. Сведения о характеристиках уточняемого земельного участка с кадастровым номером 47:14:1256005:1 :

№ п/п	Наименование характеристики земельного участка	Значение характеристики
1	2	3
3.	Формула, примененная для вычисления предельной погрешности определения площади земельного участка, с подставленными значениями и итоговые (вычисленные) значения (ΔP), м ²	$\Delta P = 3.5 * M_t * \sqrt{P} = 3.5 * 2,5 * \sqrt{606} = 215$
4.	Площадь земельного участка согласно сведениям Единого государственного реестра недвижимости (Ркад), м ²	-
5.	Оценка расхождения Р и Ркад (Р - Ркад), м ²	-
6.	Предельные минимальный и максимальный размеры земельного участка (Рмин и Рмакс), м ²	400 1500
7.	Вид (виды) разрешенного использования	Ведение садоводства (Для ведения гражданами садоводства и огородничества)
7.1.	Дополнительные сведения об использовании земельного участка	Земельный участок расположен в границах территории общего пользования
8.	Кадастровый или иной государственный учетный номер (инвентарный) здания, сооружения, объекта незавершенного строительства, расположенного на земельном участке	47:14:0000000:23512
9.	Сведения о земельных участках (землях общего пользования, территории общего пользования), посредством которых обеспечивается доступ	-
10.	Иные сведения	-

4. Пояснения к сведениям об уточняемом земельном участке с кадастровым номером 47:14:1256005:1 :

1.	-

Сведения об уточняемых земельных участках

1. Сведения о характерных точках границы уточняемого земельного участка с кадастровым номером 47:14:1256005:3 :

Система координат МСК-47, зона 2					Зона № 2		
Обозначение характерных точек границ	Координаты, м				Метод определения координат	Формулы, примененные для расчета средней квадратической погрешности определения координат характерных точек границ (Mt), с подставленными в такие формулы значениями и итоговые (вычисленные) значения Mt, м	Описание закрепления точки
	содержатся в Едином государственном реестре недвижимости		определены в результате выполнения комплексных кадастровых работ				
	X	Y	X	Y			
1	2	3	4	5	6	7	8
						-	
123	-	-	417011.94	2189494.95	Картометрический метод	Mt = 2.5	Закрепление отсутствует
н1У	-	-	417039.52	2189505.88	Картометрический метод	Mt = 2.5	Закрепление отсутствует
н2У	-	-	417040.86	2189506.42	Картометрический метод	Mt = 2.5	Закрепление отсутствует
н3У	-	-	417033.81	2189524.76	Картометрический метод	Mt = 2.5	Закрепление отсутствует
8	-	-	417032.74	2189524.36	Картометрический метод	Mt = 2.5	Закрепление отсутствует
11	-	-	417004.72	2189513.33	Картометрический метод	Mt = 2.5	Закрепление отсутствует
123	-	-	417011.94	2189494.95	Картометрический метод	Mt = 2.5	Закрепление отсутствует

2. Сведения о частях границ уточняемого земельного участка с кадастровым номером 47:14:1256005:3 :

Обозначение части границ		Горизонтальное проложение (S), м	Описание прохождения части границ	Сведения о согласовании местоположения границ (согласовано/спорное)
от т.	до т.			
1	2	3	4	5
123	н1У	29.67	-	-
н1У	н2У	1.44	-	-
н2У	н3У	19.65	-	-
н3У	8	1.14	-	-
8	11	30.11	-	-
11	123	19.75	-	-

3. Сведения о характеристиках уточняемого земельного участка с кадастровым номером 47:14:1256005:3 :

№ п/п	Наименование характеристики земельного участка	Значение характеристики
1	2	3
1.	Адрес земельного участка	Российская Федерация, Ленинградская область, район Ломоносовский, МО "Ропшинское сельское поселение", СНТ "Луч" 5-й Северный проезд, участок 127 нс

3. Сведения о характеристиках уточняемого земельного участка с кадастровым номером 47:14:1256005:3 :

№ п/п	Наименование характеристики земельного участка	Значение характеристики
1	2	3
1.1.	Сведения о местоположении земельного участка (при отсутствии адреса) в структурированном в соответствии с федеральной информационной адресной системой виде	-
1.2.	Дополнительные сведения о местоположении земельного участка	-
2.	Площадь земельного участка ± величина погрешности определения (вычисления) площади ($P \pm \Delta P$), м ²	615 ± 217
3.	Формула, примененная для вычисления предельной погрешности определения площади земельного участка, с подставленными значениями и итоговые (вычисленные) значения (ΔP), м ²	$\Delta P = 3.5 * M_t * \sqrt{P} = 3.5 * 2,5 * \sqrt{615} = 217$
4.	Площадь земельного участка согласно сведениям Единого государственного реестра недвижимости ($P_{\text{кад}}$), м ²	-
5.	Оценка расхождения P и $P_{\text{кад}}$ ($P - P_{\text{кад}}$), м ²	-
6.	Предельные минимальный и максимальный размеры земельного участка ($R_{\text{мин}}$ и $R_{\text{макс}}$), м ²	400 1500
7.	Вид (виды) разрешенного использования	Ведение садоводства (Для ведения гражданами садоводства и огородничества)
7.1.	Дополнительные сведения об использовании земельного участка	Земельный участок расположен в границах территории общего пользования
8.	Кадастровый или иной государственный учетный номер (инвентарный) здания, сооружения, объекта незавершенного строительства, расположенного на земельном участке	-
9.	Сведения о земельных участках (землях общего пользования, территории общего пользования), посредством которых обеспечивается доступ	-
10.	Иные сведения	-

4. Пояснения к сведениям об уточняемом земельном участке с кадастровым номером 47:14:1256005:3 :

1.	-
----	---

Сведения об уточняемых земельных участках

1. Сведения о характерных точках границы уточняемого земельного участка с кадастровым номером 47:14:1256005:12 :

Система координат МСК-47, зона 2					Зона № 2		
Обозначение характерных точек границ	Координаты, м				Метод определения координат	Формулы, примененные для расчета средней квадратической погрешности определения координат характерных точек границ (Mt), с подставленными в такие формулы значениями и итоговые (вычисленные) значения Mt, м	Описание закрепления точки
	содержатся в Едином государственном реестре недвижимости		определены в результате выполнения комплексных кадастровых работ				
	X	Y	X	Y			
1	2	3	4	5	6	7	8
						-	
73	-	-	417125.18	2189475.45	Картометрический метод	Mt = 2.5	Закрепление отсутствует
70	-	-	417117.65	2189493.69	Картометрический метод	Mt = 2.5	Закрепление отсутствует
72	-	-	417090.79	2189483.08	Картометрический метод	Mt = 2.5	Закрепление отсутствует
74	-	-	417097.99	2189464.51	Картометрический метод	Mt = 2.5	Закрепление отсутствует
73	-	-	417125.18	2189475.45	Картометрический метод	Mt = 2.5	Закрепление отсутствует

2. Сведения о частях границ уточняемого земельного участка с кадастровым номером 47:14:1256005:12 :

Обозначение части границ		Горизонтальное проложение (S), м	Описание прохождения части границ	Сведения о согласовании местоположения границ (согласовано/спорное)
от т.	до т.			
1	2	3	4	5
73	70	19.73	-	-
70	72	28.88	-	-
72	74	19.92	-	-
74	73	29.31	-	-

3. Сведения о характеристиках уточняемого земельного участка с кадастровым номером 47:14:1256005:12 :

№ п/п	Наименование характеристики земельного участка	Значение характеристики
1	2	3
1.	Адрес земельного участка	Российская Федерация, Ленинградская область, район Ломоносовский, МО "Ропшинское сельское поселение", СНТ "Луч" 6-й Северный проезд, участок 155
1.1.	Сведения о местоположении земельного участка (при отсутствии адреса) в структурированном в соответствии с федеральной информационной адресной системой виде	-
1.2.	Дополнительные сведения о местоположении земельного участка	-
2.	Площадь земельного участка ± величина погрешности определения (вычисления) площади (P ± ΔP), м ²	577 ± 210

3. Сведения о характеристиках уточняемого земельного участка с кадастровым номером 47:14:1256005:12 :

№ п/п	Наименование характеристики земельного участка	Значение характеристики
1	2	3
3.	Формула, примененная для вычисления предельной погрешности определения площади земельного участка, с подставленными значениями и итоговые (вычисленные) значения (ΔP), м ²	$\Delta P = 3.5 * M_t * \sqrt{P} = 3.5 * 2,5 * \sqrt{577} = 210$
4.	Площадь земельного участка согласно сведениям Единого государственного реестра недвижимости (Ркад), м ²	-
5.	Оценка расхождения Р и Ркад (Р - Ркад), м ²	-
6.	Предельные минимальный и максимальный размеры земельного участка (Рмин и Рмакс), м ²	400 1500
7.	Вид (виды) разрешенного использования	Ведение садоводства (Для ведения гражданами садоводства и огородничества)
7.1.	Дополнительные сведения об использовании земельного участка	Земельный участок расположен в границах территории общего пользования
8.	Кадастровый или иной государственный учетный номер (инвентарный) здания, сооружения, объекта незавершенного строительства, расположенного на земельном участке	47:14:1256005:95
9.	Сведения о земельных участках (землях общего пользования, территории общего пользования), посредством которых обеспечивается доступ	-
10.	Иные сведения	-

4. Пояснения к сведениям об уточняемом земельном участке с кадастровым номером 47:14:1256005:12 :

1.	-

Сведения об уточняемых земельных участках

1. Сведения о характерных точках границы уточняемого земельного участка с кадастровым номером 47:14:1256005:2 :

Система координат МСК-47, зона 2					Зона № 2		
Обозначение характерных точек границ	Координаты, м				Метод определения координат	Формулы, примененные для расчета средней квадратической погрешности определения координат характерных точек границ (Mt), с подставленными в такие формулы значениями и итоговые (вычисленные) значения Mt, м	Описание закрепления точки
	содержатся в Едином государственном реестре недвижимости		определены в результате выполнения комплексных кадастровых работ				
	X	Y	X	Y			
1	2	3	4	5	6	7	8
						-	
н4У	-	-	416947.15	2189576.38	Картометрический метод	Mt = 2.5	Закрепление отсутствует
34	-	-	416975.18	2189587.89	Картометрический метод	Mt = 2.5	Закрепление отсутствует
103	-	-	416967.94	2189606.53	Картометрический метод	Mt = 2.5	Закрепление отсутствует
141	-	-	416951.93	2189600.18	Картометрический метод	Mt = 2.5	Закрепление отсутствует
140	-	-	416940.73	2189595.53	Картометрический метод	Mt = 2.5	Закрепление отсутствует
н4У	-	-	416947.15	2189576.38	Картометрический метод	Mt = 2.5	Закрепление отсутствует

2. Сведения о частях границ уточняемого земельного участка с кадастровым номером 47:14:1256005:2 :

Обозначение части границ		Горизонтальное проложение (S), м	Описание прохождения части границ	Сведения о согласовании местоположения границ (согласовано/спорное)
от т.	до т.			
1	2	3	4	5
н4У	34	30.30	-	-
34	103	20.00	-	-
103	141	17.22	-	-
141	140	12.13	-	-
140	н4У	20.20	-	-

3. Сведения о характеристиках уточняемого земельного участка с кадастровым номером 47:14:1256005:2 :

№ п/п	Наименование характеристики земельного участка	Значение характеристики
1	2	3
1.	Адрес земельного участка	Российская Федерация, Ленинградская область, район Ломоносовский, МО "Ропшинское сельское поселение", СНТ "Луч" 4-й Северный проезд, участок 114 нс
1.1.	Сведения о местоположении земельного участка (при отсутствии адреса) в структурированном в соответствии с федеральной информационной адресной системой виде	-
1.2.	Дополнительные сведения о местоположении земельного участка	-

3. Сведения о характеристиках уточняемого земельного участка с кадастровым номером 47:14:1256005:2 :

№ п/п	Наименование характеристики земельного участка	Значение характеристики
1	2	3
2.	Площадь земельного участка ± величина погрешности определения (вычисления) площади ($P \pm \Delta P$), м ²	600 ± 214
3.	Формула, примененная для вычисления предельной погрешности определения площади земельного участка, с подставленными значениями и итоговые (вычисленные) значения (ΔP), м ²	$\Delta P = 3.5 * M_t * \sqrt{P} = 3.5 * 2,5 * \sqrt{600} = 214$
4.	Площадь земельного участка согласно сведениям Единого государственного реестра недвижимости ($P_{\text{кад}}$), м ²	-
5.	Оценка расхождения P и $P_{\text{кад}}$ ($P - P_{\text{кад}}$), м ²	-
6.	Предельные минимальный и максимальный размеры земельного участка ($P_{\text{мин}}$ и $P_{\text{макс}}$), м ²	400 1500
7.	Вид (виды) разрешенного использования	Ведение садоводства (Для ведения гражданами садоводства и огородничества)
7.1.	Дополнительные сведения об использовании земельного участка	Земельный участок расположен в границах территории общего пользования
8.	Кадастровый или иной государственный учетный номер (инвентарный) здания, сооружения, объекта незавершенного строительства, расположенного на земельном участке	47:14:0000000:21530
9.	Сведения о земельных участках (землях общего пользования, территории общего пользования), посредством которых обеспечивается доступ	-
10.	Иные сведения	-

4. Пояснения к сведениям об уточняемом земельном участке с кадастровым номером 47:14:1256005:2 :

1.	-

Сведения об уточняемых земельных участках

1. Сведения о характерных точках границы уточняемого земельного участка с кадастровым номером 47:14:1256005:24 :

Система координат МСК-47, зона 2					Зона № 2		
Обозначение характерных точек границ	Координаты, м				Метод определения координат	Формулы, примененные для расчета средней квадратической погрешности определения координат характерных точек границ (Mt), с подставленными в такие формулы значениями и итоговые (вычисленные) значения Mt, м	Описание закрепления точки
	содержатся в Едином государственном реестре недвижимости		определены в результате выполнения комплексных кадастровых работ				
	X	Y	X	Y			
1	2	3	4	5	6	7	8
						-	
н5У	-	-	417052.86	2189575.61	Картометрический метод	Mt = 2.5	Закрепление отсутствует
н6У	-	-	417080.26	2189586.72	Картометрический метод	Mt = 2.5	Закрепление отсутствует
н7У	-	-	417073.05	2189604.59	Картометрический метод	Mt = 2.5	Закрепление отсутствует
56	-	-	417045.30	2189594.52	Картометрический метод	Mt = 2.5	Закрепление отсутствует
н5У	-	-	417052.86	2189575.61	Картометрический метод	Mt = 2.5	Закрепление отсутствует

2. Сведения о частях границ уточняемого земельного участка с кадастровым номером 47:14:1256005:24 :

Обозначение части границ		Горизонтальное проложение (S), м	Описание прохождения части границ	Сведения о согласовании местоположения границ (согласовано/спорное)
от т.	до т.			
1	2	3	4	5
н5У	н6У	29.57	-	-
н6У	н7У	19.27	-	-
н7У	56	29.52	-	-
56	н5У	20.37	-	-

3. Сведения о характеристиках уточняемого земельного участка с кадастровым номером 47:14:1256005:24 :

№ п/п	Наименование характеристики земельного участка	Значение характеристики
1	2	3
1.	Адрес земельного участка	Российская Федерация, Ленинградская область, район Ломоносовский, МО "Ропшинское сельское поселение", СНТ "Луч" 6-й Северный проезд, участок 161
1.1.	Сведения о местоположении земельного участка (при отсутствии адреса) в структурированном в соответствии с федеральной информационной адресной системой виде	-
1.2.	Дополнительные сведения о местоположении земельного участка	-
2.	Площадь земельного участка ± величина погрешности определения (вычисления) площади ($P \pm \Delta P$), м ²	585 ± 212

3. Сведения о характеристиках уточняемого земельного участка с кадастровым номером 47:14:1256005:24 :

№ п/п	Наименование характеристики земельного участка	Значение характеристики
1	2	3
3.	Формула, примененная для вычисления предельной погрешности определения площади земельного участка, с подставленными значениями и итоговые (вычисленные) значения (ΔP), м ²	$\Delta P=3.5 * M_t * \sqrt{P}=3.5 * 2,5 * \sqrt{585}=212$
4.	Площадь земельного участка согласно сведениям Единого государственного реестра недвижимости (Ркад), м ²	-
5.	Оценка расхождения Р и Ркад (Р - Ркад), м ²	-
6.	Предельные минимальный и максимальный размеры земельного участка (Рмин и Рмакс), м ²	400 1500
7.	Вид (виды) разрешенного использования	Ведение садоводства (Для ведения гражданами садоводства и огородничества)
7.1.	Дополнительные сведения об использовании земельного участка	Земельный участок расположен в границах территории общего пользования
8.	Кадастровый или иной государственный учетный номер (инвентарный) здания, сооружения, объекта незавершенного строительства, расположенного на земельном участке	47:14:1256005:71
9.	Сведения о земельных участках (землях общего пользования, территории общего пользования), посредством которых обеспечивается доступ	-
10.	Иные сведения	-

4. Пояснения к сведениям об уточняемом земельном участке с кадастровым номером 47:14:1256005:24 :

1.	-
----	---

Сведения об уточняемых земельных участках

1. Сведения о характерных точках границы уточняемого земельного участка с кадастровым номером 47:14:1256005:25 :

Система координат МСК-47, зона 2					Зона № 2		
Обозначение характерных точек границ	Координаты, м				Метод определения координат	Формулы, примененные для расчета средней квадратической погрешности определения координат характерных точек границ (Mt), с подставленными в такие формулы значениями и итоговые (вычисленные) значения Mt, м	Описание закрепления точки
	содержатся в Едином государственном реестре недвижимости		определены в результате выполнения комплексных кадастровых работ				
	X	Y	X	Y			
1	2	3	4	5	6	7	8
						-	
83	-	-	417060.72	2189557.05	Картометрический метод	$Mt = 2.5$	Закрепление отсутствует
н8У	-	-	417087.71	2189566.87	Картометрический метод	$Mt = 2.5$	Закрепление отсутствует
н6У	-	-	417080.26	2189586.72	Картометрический метод	$Mt = 2.5$	Закрепление отсутствует
н5У	-	-	417052.86	2189575.61	Картометрический метод	$Mt = 2.5$	Закрепление отсутствует
83	-	-	417060.72	2189557.05	Картометрический метод	$Mt = 2.5$	Закрепление отсутствует

2. Сведения о частях границ уточняемого земельного участка с кадастровым номером 47:14:1256005:25 :

Обозначение части границ		Горизонтальное проложение (S), м	Описание прохождения части границ	Сведения о согласовании местоположения границ (согласовано/спорное)
от т.	до т.			
1	2	3	4	5
83	н8У	28.72	-	-
н8У	н6У	21.20	-	-
н6У	н5У	29.57	-	-
н5У	83	20.16	-	-

3. Сведения о характеристиках уточняемого земельного участка с кадастровым номером 47:14:1256005:25 :

№ п/п	Наименование характеристики земельного участка	Значение характеристики
1	2	3
1.	Адрес земельного участка	Российская Федерация, Ленинградская область, район Ломоносовский, МО Ропшинское сельское поселение, СНТ "Луч", уч. № 160нс
1.1.	Сведения о местоположении земельного участка (при отсутствии адреса) в структурированном в соответствии с федеральной информационной адресной системой виде	-
1.2.	Дополнительные сведения о местоположении земельного участка	-
2.	Площадь земельного участка ± величина погрешности определения (вычисления) площади ($P \pm \Delta P$), м ²	602 ± 215

3. Сведения о характеристиках уточняемого земельного участка с кадастровым номером 47:14:1256005:25 :

№ п/п	Наименование характеристики земельного участка	Значение характеристики
1	2	3
3.	Формула, примененная для вычисления предельной погрешности определения площади земельного участка, с подставленными значениями и итоговые (вычисленные) значения (ΔP), м ²	$\Delta P=3.5 * M_t * \sqrt{P}=3.5 * 2,5 * \sqrt{602}=215$
4.	Площадь земельного участка согласно сведениям Единого государственного реестра недвижимости (Ркад), м ²	-
5.	Оценка расхождения Р и Ркад (Р - Ркад), м ²	-
6.	Предельные минимальный и максимальный размеры земельного участка (Рмин и Рмакс), м ²	400 1500
7.	Вид (виды) разрешенного использования	Ведение садоводства (Для ведения гражданами садоводства и огородничества)
7.1.	Дополнительные сведения об использовании земельного участка	Земельный участок расположен в границах территории общего пользования
8.	Кадастровый или иной государственный учетный номер (инвентарный) здания, сооружения, объекта незавершенного строительства, расположенного на земельном участке	47:14:0000000:28607
9.	Сведения о земельных участках (землях общего пользования, территории общего пользования), посредством которых обеспечивается доступ	-
10.	Иные сведения	-

4. Пояснения к сведениям об уточняемом земельном участке с кадастровым номером 47:14:1256005:25 :

1.	-
----	---

Сведения об уточняемых земельных участках

1. Сведения о характерных точках границы уточняемого земельного участка с кадастровым номером 47:14:1256005:26 :

Система координат МСК-47, зона 2					Зона № 2		
Обозначение характерных точек границ	Координаты, м				Метод определения координат	Формулы, примененные для расчета средней квадратической погрешности определения координат характерных точек границ (Mt), с подставленными в такие формулы значениями и итоговые (вычисленные) значения Mt, м	Описание закрепления точки
	содержатся в Едином государственном реестре недвижимости		определены в результате выполнения комплексных кадастровых работ				
	X	Y	X	Y			
1	2	3	4	5	6	7	8
						-	
59	-	-	417095.31	2189549.46	Картометрический метод	$Mt = 2.5$	Закрепление отсутствует
н8У	-	-	417087.71	2189566.87	Картометрический метод	$Mt = 2.5$	Закрепление отсутствует
83	-	-	417060.72	2189557.05	Картометрический метод	$Mt = 2.5$	Закрепление отсутствует
60	-	-	417068.26	2189538.53	Картометрический метод	$Mt = 2.5$	Закрепление отсутствует
59	-	-	417095.31	2189549.46	Картометрический метод	$Mt = 2.5$	Закрепление отсутствует

2. Сведения о частях границ уточняемого земельного участка с кадастровым номером 47:14:1256005:26 :

Обозначение части границ		Горизонтальное проложение (S), м	Описание прохождения части границ	Сведения о согласовании местоположения границ (согласовано/спорное)
от т.	до т.			
1	2	3	4	5
59	н8У	19.00	-	-
н8У	83	28.72	-	-
83	60	20.00	-	-
60	59	29.17	-	-

3. Сведения о характеристиках уточняемого земельного участка с кадастровым номером 47:14:1256005:26 :

№ п/п	Наименование характеристики земельного участка	Значение характеристики
1	2	3
1.	Адрес земельного участка	Российская Федерация, Ленинградская область, район Ломоносовский, МО "Ропшинское сельское поселение", СНТ "Луч", участок № 159 нс
1.1.	Сведения о местоположении земельного участка (при отсутствии адреса) в структурированном в соответствии с федеральной информационной адресной системой виде	-
1.2.	Дополнительные сведения о местоположении земельного участка	-
2.	Площадь земельного участка ± величина погрешности определения (вычисления) площади ($P \pm \Delta P$), м ²	564 ± 208

3. Сведения о характеристиках уточняемого земельного участка с кадастровым номером 47:14:1256005:26 :

№ п/п	Наименование характеристики земельного участка	Значение характеристики
1	2	3
3.	Формула, примененная для вычисления предельной погрешности определения площади земельного участка, с подставленными значениями и итоговые (вычисленные) значения (ΔP), м ²	$\Delta P=3.5 * M_t * \sqrt{P}=3.5 * 2,5 * \sqrt{564}=208$
4.	Площадь земельного участка согласно сведениям Единого государственного реестра недвижимости (Ркад), м ²	-
5.	Оценка расхождения Р и Ркад (Р - Ркад), м ²	-
6.	Предельные минимальный и максимальный размеры земельного участка (Рмин и Рмакс), м ²	400 1500
7.	Вид (виды) разрешенного использования	Ведение садоводства (Для ведения гражданами садоводства и огородничества)
7.1.	Дополнительные сведения об использовании земельного участка	Земельный участок расположен в границах территории общего пользования
8.	Кадастровый или иной государственный учетный номер (инвентарный) здания, сооружения, объекта незавершенного строительства, расположенного на земельном участке	47:14:1256005:80
9.	Сведения о земельных участках (землях общего пользования, территории общего пользования), посредством которых обеспечивается доступ	-
10.	Иные сведения	-

4. Пояснения к сведениям об уточняемом земельном участке с кадастровым номером 47:14:1256005:26 :

1.	-

Сведения об уточняемых земельных участках

1. Сведения о характерных точках границы уточняемого земельного участка с кадастровым номером 47:14:1256005:35 :

Система координат МСК-47, зона 2					Зона № 2		
Обозначение характерных точек границ	Координаты, м				Метод определения координат	Формулы, примененные для расчета средней квадратической погрешности определения координат характерных точек границ (Mt), с подставленными в такие формулы значениями и итоговые (вычисленные) значения Mt, м	Описание закрепления точки
	содержатся в Едином государственном реестре недвижимости		определены в результате выполнения комплексных кадастровых работ				
	X	Y	X	Y			
1	2	3	4	5	6	7	8
						-	
83	-	-	417060.72	2189557.05	Картометрический метод	$Mt = 2.5$	Закрепление отсутствует
н5У	-	-	417052.86	2189575.61	Картометрический метод	$Mt = 2.5$	Закрепление отсутствует
н9У	-	-	417025.35	2189564.22	Картометрический метод	$Mt = 2.5$	Закрепление отсутствует
84	-	-	417032.93	2189545.74	Картометрический метод	$Mt = 2.5$	Закрепление отсутствует
83	-	-	417060.72	2189557.05	Картометрический метод	$Mt = 2.5$	Закрепление отсутствует

2. Сведения о частях границ уточняемого земельного участка с кадастровым номером 47:14:1256005:35 :

Обозначение части границ		Горизонтальное проложение (S), м	Описание прохождения части границ	Сведения о согласовании местоположения границ (согласовано/спорное)
от т.	до т.			
1	2	3	4	5
83	н5У	20.16	-	-
н5У	н9У	29.77	-	-
н9У	84	19.97	-	-
84	83	30.00	-	-

3. Сведения о характеристиках уточняемого земельного участка с кадастровым номером 47:14:1256005:35 :

№ п/п	Наименование характеристики земельного участка	Значение характеристики
1	2	3
1.	Адрес земельного участка	Российская Федерация, Ленинградская область, район Ломоносовский, МО "Ропшинское сельское поселение", СНТ "Луч", участок 144
1.1.	Сведения о местоположении земельного участка (при отсутствии адреса) в структурированном в соответствии с федеральной информационной адресной системой виде	-
1.2.	Дополнительные сведения о местоположении земельного участка	-
2.	Площадь земельного участка ± величина погрешности определения (вычисления) площади ($P \pm \Delta P$), м ²	600 ± 214

3. Сведения о характеристиках уточняемого земельного участка с кадастровым номером 47:14:1256005:35 :

№ п/п	Наименование характеристики земельного участка	Значение характеристики
1	2	3
3.	Формула, примененная для вычисления предельной погрешности определения площади земельного участка, с подставленными значениями и итоговые (вычисленные) значения (ΔP), м ²	$\Delta P = 3.5 * M_t * \sqrt{P} = 3.5 * 2,5 * \sqrt{600} = 214$
4.	Площадь земельного участка согласно сведениям Единого государственного реестра недвижимости (Ркад), м ²	-
5.	Оценка расхождения Р и Ркад (Р - Ркад), м ²	-
6.	Предельные минимальный и максимальный размеры земельного участка (Рмин и Рмакс), м ²	400 1500
7.	Вид (виды) разрешенного использования	Ведение садоводства (Для ведения гражданами садоводства и огородничества)
7.1.	Дополнительные сведения об использовании земельного участка	Земельный участок расположен в границах территории общего пользования
8.	Кадастровый или иной государственный учетный номер (инвентарный) здания, сооружения, объекта незавершенного строительства, расположенного на земельном участке	-
9.	Сведения о земельных участках (землях общего пользования, территории общего пользования), посредством которых обеспечивается доступ	-
10.	Иные сведения	-

4. Пояснения к сведениям об уточняемом земельном участке с кадастровым номером 47:14:1256005:35 :

1.	-

Сведения об уточняемых земельных участках

1. Сведения о характерных точках границы уточняемого земельного участка с кадастровым номером 47:14:1256005:4 :

Система координат МСК-47, зона 2					Зона № 2		
Обозначение характерных точек границ	Координаты, м				Метод определения координат	Формулы, примененные для расчета средней квадратической погрешности определения координат характерных точек границ (Mt), с подставленными в такие формулы значениями и итоговые (вычисленные) значения Mt, м	Описание закрепления точки
	содержатся в Едином государственном реестре недвижимости		определены в результате выполнения комплексных кадастровых работ				
	X	Y	X	Y			
1	2	3	4	5	6	7	8
						-	
н10У	-	-	417022.16	2189391.06	Картометрический метод	Mt = 2.5	Закрепление отсутствует
н11У	-	-	417049.71	2189402.35	Картометрический метод	Mt = 2.5	Закрепление отсутствует
39	-	-	417042.32	2189420.73	Картометрический метод	Mt = 2.5	Закрепление отсутствует
н12У	-	-	417014.70	2189409.45	Картометрический метод	Mt = 2.5	Закрепление отсутствует
н10У	-	-	417022.16	2189391.06	Картометрический метод	Mt = 2.5	Закрепление отсутствует

2. Сведения о частях границ уточняемого земельного участка с кадастровым номером 47:14:1256005:4 :

Обозначение части границ		Горизонтальное проложение (S), м	Описание прохождения части границ	Сведения о согласовании местоположения границ (согласовано/спорное)
от т.	до т.			
1	2	3	4	5
н10У	н11У	29.77	-	-
н11У	39	19.81	-	-
39	н12У	29.83	-	-
н12У	н10У	19.85	-	-

3. Сведения о характеристиках уточняемого земельного участка с кадастровым номером 47:14:1256005:4 :

№ п/п	Наименование характеристики земельного участка	Значение характеристики
1	2	3
1.	Адрес земельного участка	Российская Федерация, Ленинградская область, район Ломоносовский, МО "Ропшинское сельское поселение", СНТ "Луч" 4-й Северный проезд, участок 104
1.1.	Сведения о местоположении земельного участка (при отсутствии адреса) в структурированном в соответствии с федеральной информационной адресной системой виде	-
1.2.	Дополнительные сведения о местоположении земельного участка	-
2.	Площадь земельного участка ± величина погрешности определения (вычисления) площади (P ± ΔP), м2	591 ± 213

3. Сведения о характеристиках уточняемого земельного участка с кадастровым номером 47:14:1256005:4 :

№ п/п	Наименование характеристики земельного участка	Значение характеристики
1	2	3
3.	Формула, примененная для вычисления предельной погрешности определения площади земельного участка, с подставленными значениями и итоговые (вычисленные) значения (ΔP), м ²	$\Delta P = 3.5 * M_t * \sqrt{P} = 3.5 * 2,5 * \sqrt{591} = 213$
4.	Площадь земельного участка согласно сведениям Единого государственного реестра недвижимости (Ркад), м ²	-
5.	Оценка расхождения Р и Ркад (Р - Ркад), м ²	-
6.	Предельные минимальный и максимальный размеры земельного участка (Рмин и Рмакс), м ²	400 1500
7.	Вид (виды) разрешенного использования	Ведение садоводства (Для ведения гражданами садоводства и огородничества)
7.1.	Дополнительные сведения об использовании земельного участка	Земельный участок расположен в границах территории общего пользования
8.	Кадастровый или иной государственный учетный номер (инвентарный) здания, сооружения, объекта незавершенного строительства, расположенного на земельном участке	-
9.	Сведения о земельных участках (землях общего пользования, территории общего пользования), посредством которых обеспечивается доступ	-
10.	Иные сведения	-

4. Пояснения к сведениям об уточняемом земельном участке с кадастровым номером 47:14:1256005:4 :

1.	-

Сведения об уточняемых земельных участках

1. Сведения о характерных точках границы уточняемого земельного участка с кадастровым номером 47:14:1256005:5 :

Система координат МСК-47, зона 2					Зона № 2		
Обозначение характерных точек границ	Координаты, м				Метод определения координат	Формулы, примененные для расчета средней квадратической погрешности определения координат характерных точек границ (Mt), с подставленными в такие формулы значениями и итоговые (вычисленные) значения Mt, м	Описание закрепления точки
	содержатся в Едином государственном реестре недвижимости		определены в результате выполнения комплексных кадастровых работ				
	X	Y	X	Y			
1	2	3	4	5	6	7	8
						-	
109	-	-	417026.98	2189457.29	Картометрический метод	$Mt = 2.5$	Закрепление отсутствует
108	-	-	417019.43	2189476.40	Картометрический метод	$Mt = 2.5$	Закрепление отсутствует
н13У	-	-	416991.53	2189465.73	Картометрический метод	$Mt = 2.5$	Закрепление отсутствует
н14У	-	-	416998.99	2189446.75	Картометрический метод	$Mt = 2.5$	Закрепление отсутствует
109	-	-	417026.98	2189457.29	Картометрический метод	$Mt = 2.5$	Закрепление отсутствует

2. Сведения о частях границ уточняемого земельного участка с кадастровым номером 47:14:1256005:5 :

Обозначение части границ		Горизонтальное проложение (S), м	Описание прохождения части границ	Сведения о согласовании местоположения границ (согласовано/спорное)
от т.	до т.			
1	2	3	4	5
109	108	20.55	-	-
108	н13У	29.87	-	-
н13У	н14У	20.39	-	-
н14У	109	29.91	-	-

3. Сведения о характеристиках уточняемого земельного участка с кадастровым номером 47:14:1256005:5 :

№ п/п	Наименование характеристики земельного участка	Значение характеристики
1	2	3
1.	Адрес земельного участка	Российская Федерация, Ленинградская область, район Ломоносовский, МО "Ропшинское сельское поселение", СНТ "Луч" 4-й Северный проезд, участок 107 нс
1.1.	Сведения о местоположении земельного участка (при отсутствии адреса) в структурированном в соответствии с федеральной информационной адресной системой виде	-
1.2.	Дополнительные сведения о местоположении земельного участка	-
2.	Площадь земельного участка \pm величина погрешности определения (вычисления) площади ($P \pm \Delta P$), м ²	612 ± 216

3. Сведения о характеристиках уточняемого земельного участка с кадастровым номером 47:14:1256005:5 :

№ п/п	Наименование характеристики земельного участка	Значение характеристики
1	2	3
3.	Формула, примененная для вычисления предельной погрешности определения площади земельного участка, с подставленными значениями и итоговые (вычисленные) значения (ΔP), м ²	$\Delta P=3.5 * M_t * \sqrt{P}=3.5 * 2,5 * \sqrt{612}=216$
4.	Площадь земельного участка согласно сведениям Единого государственного реестра недвижимости (Ркад), м ²	-
5.	Оценка расхождения Р и Ркад (Р - Ркад), м ²	-
6.	Предельные минимальный и максимальный размеры земельного участка (Рмин и Рмакс), м ²	400 1500
7.	Вид (виды) разрешенного использования	Ведение садоводства (Для ведения гражданами садоводства и огородничества)
7.1.	Дополнительные сведения об использовании земельного участка	Земельный участок расположен в границах территории общего пользования
8.	Кадастровый или иной государственный учетный номер (инвентарный) здания, сооружения, объекта незавершенного строительства, расположенного на земельном участке	-
9.	Сведения о земельных участках (землях общего пользования, территории общего пользования), посредством которых обеспечивается доступ	-
10.	Иные сведения	-

4. Пояснения к сведениям об уточняемом земельном участке с кадастровым номером 47:14:1256005:5 :

1.	-
----	---

Сведения об уточняемых земельных участках

1. Сведения о характерных точках границы уточняемого земельного участка с кадастровым номером 47:14:1256005:60 :

Система координат МСК-47, зона 2					Зона № 2		
Обозначение характерных точек границ	Координаты, м				Метод определения координат	Формулы, примененные для расчета средней квадратической погрешности определения координат характерных точек границ (Mt), с подставленными в такие формулы значениями и итоговые (вычисленные) значения Mt, м	Описание закрепления точки
	содержатся в Едином государственном реестре недвижимости		определены в результате выполнения комплексных кадастровых работ				
	X	Y	X	Y			
1	2	3	4	5	6	7	8
						-	
124	-	-	417004.59	2189513.54	Картометрический метод	Mt = 2.5	Закрепление отсутствует
10	-	-	416997.45	2189531.54	Картометрический метод	Mt = 2.5	Закрепление отсутствует
121	-	-	416970.12	2189520.40	Картометрический метод	Mt = 2.5	Закрепление отсутствует
125	-	-	416976.55	2189502.38	Картометрический метод	Mt = 2.5	Закрепление отсутствует
124	-	-	417004.59	2189513.54	Картометрический метод	Mt = 2.5	Закрепление отсутствует

2. Сведения о частях границ уточняемого земельного участка с кадастровым номером 47:14:1256005:60 :

Обозначение части границ		Горизонтальное проложение (S), м	Описание прохождения части границ	Сведения о согласовании местоположения границ (согласовано/спорное)
от т.	до т.			
1	2	3	4	5
124	10	19.36	-	-
10	121	29.51	-	-
121	125	19.13	-	-
125	124	30.18	-	-

3. Сведения о характеристиках уточняемого земельного участка с кадастровым номером 47:14:1256005:60 :

№ п/п	Наименование характеристики земельного участка	Значение характеристики
1	2	3
1.	Адрес земельного участка	Российская Федерация, Ленинградская область, район Ломоносовский, МО "Ропшинское сельское поселение", СНТ "Луч", участок № 110
1.1.	Сведения о местоположении земельного участка (при отсутствии адреса) в структурированном в соответствии с федеральной информационной адресной системой виде	-
1.2.	Дополнительные сведения о местоположении земельного участка	-
2.	Площадь земельного участка ± величина погрешности определения (вычисления) площади ($P \pm \Delta P$), м ²	574 ± 210

3. Сведения о характеристиках уточняемого земельного участка с кадастровым номером 47:14:1256005:60 :

№ п/п	Наименование характеристики земельного участка	Значение характеристики
1	2	3
3.	Формула, примененная для вычисления предельной погрешности определения площади земельного участка, с подставленными значениями и итоговые (вычисленные) значения (ΔP), м ²	$\Delta P=3.5 * M_t * \sqrt{P}=3.5 * 2,5 * \sqrt{574}=210$
4.	Площадь земельного участка согласно сведениям Единого государственного реестра недвижимости (Ркад), м ²	-
5.	Оценка расхождения Р и Ркад (Р - Ркад), м ²	-
6.	Предельные минимальный и максимальный размеры земельного участка (Рмин и Рмакс), м ²	400 1500
7.	Вид (виды) разрешенного использования	Ведение садоводства (Для ведения гражданами садоводства и огородничества)
7.1.	Дополнительные сведения об использовании земельного участка	Земельный участок расположен в границах территории общего пользования
8.	Кадастровый или иной государственный учетный номер (инвентарный) здания, сооружения, объекта незавершенного строительства, расположенного на земельном участке	-
9.	Сведения о земельных участках (землях общего пользования, территории общего пользования), посредством которых обеспечивается доступ	-
10.	Иные сведения	-

4. Пояснения к сведениям об уточняемом земельном участке с кадастровым номером 47:14:1256005:60 :

1.	-

Сведения об уточняемых земельных участках

1. Сведения о характерных точках границы уточняемого земельного участка с кадастровым номером 47:14:1256005:65 :

Система координат МСК-47, зона 2					Зона № 2		
Обозначение характерных точек границ	Координаты, м				Метод определения координат	Формулы, примененные для расчета средней квадратической погрешности определения координат характерных точек границ (Mt), с подставленными в такие формулы значениями и итоговые (вычисленные) значения Mt, м	Описание закрепления точки
	содержатся в Едином государственном реестре недвижимости		определены в результате выполнения комплексных кадастровых работ				
	X	Y	X	Y			
1	2	3	4	5	6	7	8
						-	
н12У	-	-	417014.70	2189409.45	Картометрический метод	Mt = 2.5	Закрепление отсутствует
39	-	-	417042.32	2189420.73	Картометрический метод	Mt = 2.5	Закрепление отсутствует
38	-	-	417034.52	2189439.32	Картометрический метод	Mt = 2.5	Закрепление отсутствует
н15У	-	-	417006.95	2189428.01	Картометрический метод	Mt = 2.5	Закрепление отсутствует
н12У	-	-	417014.70	2189409.45	Картометрический метод	Mt = 2.5	Закрепление отсутствует

2. Сведения о частях границ уточняемого земельного участка с кадастровым номером 47:14:1256005:65 :

Обозначение части границ		Горизонтальное проложение (S), м	Описание прохождения части границ	Сведения о согласовании местоположения границ (согласовано/спорное)
от т.	до т.			
1	2	3	4	5
н12У	39	29.83	-	-
39	38	20.16	-	-
38	н15У	29.80	-	-
н15У	н12У	20.11	-	-

3. Сведения о характеристиках уточняемого земельного участка с кадастровым номером 47:14:1256005:65 :

№ п/п	Наименование характеристики земельного участка	Значение характеристики
1	2	3
1.	Адрес земельного участка	Российская Федерация, Ленинградская область, район Ломоносовский, МО "Ропшинское сельское поселение", СНТ "Луч" 4-й Северный проезд, участок 105
1.1.	Сведения о местоположении земельного участка (при отсутствии адреса) в структурированном в соответствии с федеральной информационной адресной системой виде	-
1.2.	Дополнительные сведения о местоположении земельного участка	-
2.	Площадь земельного участка ± величина погрешности определения (вычисления) площади (P ± ΔP), м ²	600 ± 214

3. Сведения о характеристиках уточняемого земельного участка с кадастровым номером 47:14:1256005:65 :

№ п/п	Наименование характеристики земельного участка	Значение характеристики
1	2	3
3.	Формула, примененная для вычисления предельной погрешности определения площади земельного участка, с подставленными значениями и итоговые (вычисленные) значения (ΔP), м ²	$\Delta P = 3.5 * M_t * \sqrt{P} = 3.5 * 2,5 * \sqrt{600} = 214$
4.	Площадь земельного участка согласно сведениям Единого государственного реестра недвижимости (Ркад), м ²	-
5.	Оценка расхождения Р и Ркад (Р - Ркад), м ²	-
6.	Предельные минимальный и максимальный размеры земельного участка (Рмин и Рмакс), м ²	400 1500
7.	Вид (виды) разрешенного использования	Ведение садоводства (Для ведения гражданами садоводства и огородничества)
7.1.	Дополнительные сведения об использовании земельного участка	Земельный участок расположен в границах территории общего пользования
8.	Кадастровый или иной государственный учетный номер (инвентарный) здания, сооружения, объекта незавершенного строительства, расположенного на земельном участке	47:14:1256005:85
9.	Сведения о земельных участках (землях общего пользования, территории общего пользования), посредством которых обеспечивается доступ	-
10.	Иные сведения	-

4. Пояснения к сведениям об уточняемом земельном участке с кадастровым номером 47:14:1256005:65 :

1.	-

Сведения об уточняемых земельных участках

1. Сведения о характерных точках границы уточняемого земельного участка с кадастровым номером 47:14:1256005:66 :

Система координат МСК-47, зона 2					Зона № 2		
Обозначение характерных точек границ	Координаты, м				Метод определения координат	Формулы, примененные для расчета средней квадратической погрешности определения координат характерных точек границ (Mt), с подставленными в такие формулы значениями и итоговые (вычисленные) значения Mt, м	Описание закрепления точки
	содержатся в Едином государственном реестре недвижимости		определены в результате выполнения комплексных кадастровых работ				
	X	Y	X	Y			
1	2	3	4	5	6	7	8
						-	
н16У	-	-	417057.14	2189382.41	Картометрический метод	Mt = 2.5	Закрепление отсутствует
н11У	-	-	417049.71	2189402.35	Картометрический метод	Mt = 2.5	Закрепление отсутствует
н10У	-	-	417022.16	2189391.06	Картометрический метод	Mt = 2.5	Закрепление отсутствует
н17У	-	-	417028.84	2189374.85	Картометрический метод	Mt = 2.5	Закрепление отсутствует
н18У	-	-	417035.54	2189374.01	Картометрический метод	Mt = 2.5	Закрепление отсутствует
н16У	-	-	417057.14	2189382.41	Картометрический метод	Mt = 2.5	Закрепление отсутствует

2. Сведения о частях границ уточняемого земельного участка с кадастровым номером 47:14:1256005:66 :

Обозначение части границ		Горизонтальное проложение (S), м	Описание прохождения части границ	Сведения о согласовании местоположения границ (согласовано/спорное)
от т.	до т.			
1	2	3	4	5
н16У	н11У	21.28	-	-
н11У	н10У	29.77	-	-
н10У	н17У	17.53	-	-
н17У	н18У	6.75	-	-
н18У	н16У	23.18	-	-

3. Сведения о характеристиках уточняемого земельного участка с кадастровым номером 47:14:1256005:66 :

№ п/п	Наименование характеристики земельного участка	Значение характеристики
1	2	3
1.	Адрес земельного участка	Российская Федерация, Ленинградская область, район Ломоносовский, МО "Ропшинское сельское поселение", СНТ "Луч", участок № 103
1.1.	Сведения о местоположении земельного участка (при отсутствии адреса) в структурированном в соответствии с федеральной информационной адресной системой виде	-
1.2.	Дополнительные сведения о местоположении земельного участка	-

3. Сведения о характеристиках уточняемого земельного участка с кадастровым номером 47:14:1256005:66 :		
№ п/п	Наименование характеристики земельного участка	Значение характеристики
1	2	3
2.	Площадь земельного участка \pm величина погрешности определения (вычисления) площади ($P \pm \Delta P$), м ²	608 \pm 216
3.	Формула, примененная для вычисления предельной погрешности определения площади земельного участка, с подставленными значениями и итоговые (вычисленные) значения (ΔP), м ²	$\Delta P = 3.5 * M_t * \sqrt{P} = 3.5 * 2,5 * \sqrt{608} = 216$
4.	Площадь земельного участка согласно сведениям Единого государственного реестра недвижимости ($P_{\text{кад}}$), м ²	-
5.	Оценка расхождения P и $P_{\text{кад}}$ ($P - P_{\text{кад}}$), м ²	-
6.	Предельные минимальный и максимальный размеры земельного участка ($P_{\text{мин}}$ и $P_{\text{макс}}$), м ²	400 1500
7.	Вид (виды) разрешенного использования	Ведение садоводства (Для ведения гражданами садоводства и огородничества)
7.1.	Дополнительные сведения об использовании земельного участка	Земельный участок расположен в границах территории общего пользования
8.	Кадастровый или иной государственный учетный номер (инвентарный) здания, сооружения, объекта незавершенного строительства, расположенного на земельном участке	47:14:1256005:91
9.	Сведения о земельных участках (землях общего пользования, территории общего пользования), посредством которых обеспечивается доступ	-
10.	Иные сведения	-
4. Пояснения к сведениям об уточняемом земельном участке с кадастровым номером 47:14:1256005:66 :		
1.	-	

Сведения об уточняемых земельных участках

1. Сведения о характерных точках границы уточняемого земельного участка с кадастровым номером 47:14:1256005:51 :

Система координат МСК-47, зона 2					Зона № 2		
Обозначение характерных точек границ	Координаты, м				Метод определения координат	Формулы, примененные для расчета средней квадратической погрешности определения координат характерных точек границ (Mt), с подставленными в такие формулы значениями и итоговые (вычисленные) значения Mt, м	Описание закрепления точки
	содержатся в Едином государственном реестре недвижимости		определены в результате выполнения комплексных кадастровых работ				
	X	Y	X	Y			
1	2	3	4	5	6	7	8
						-	
39	-	-	417042.32	2189420.73	Картометрический метод	Mt = 2.5	Закрепление отсутствует
н11У	-	-	417049.71	2189402.35	Картометрический метод	Mt = 2.5	Закрепление отсутствует
н19У	-	-	417077.26	2189414.29	Картометрический метод	Mt = 2.5	Закрепление отсутствует
36	-	-	417069.30	2189432.32	Картометрический метод	Mt = 2.5	Закрепление отсутствует
39	-	-	417042.32	2189420.73	Картометрический метод	Mt = 2.5	Закрепление отсутствует

2. Сведения о частях границ уточняемого земельного участка с кадастровым номером 47:14:1256005:51 :

Обозначение части границ		Горизонтальное проложение (S), м	Описание прохождения части границ	Сведения о согласовании местоположения границ (согласовано/спорное)
от т.	до т.			
1	2	3	4	5
39	н11У	19.81	-	-
н11У	н19У	30.03	-	-
н19У	36	19.71	-	-
36	39	29.36	-	-

3. Сведения о характеристиках уточняемого земельного участка с кадастровым номером 47:14:1256005:51 :

№ п/п	Наименование характеристики земельного участка	Значение характеристики
1	2	3
1.	Адрес земельного участка	Российская Федерация, Ленинградская область, район Ломоносовский, МО "Ропшинское сельское поселение", СНТ "Луч", участок 122нс
1.1.	Сведения о местоположении земельного участка (при отсутствии адреса) в структурированном в соответствии с федеральной информационной адресной системой виде	-
1.2.	Дополнительные сведения о местоположении земельного участка	-
2.	Площадь земельного участка ± величина погрешности определения (вычисления) площади (P ± ΔP), м2	587 ± 212

3. Сведения о характеристиках уточняемого земельного участка с кадастровым номером 47:14:1256005:51 :

№ п/п	Наименование характеристики земельного участка	Значение характеристики
1	2	3
3.	Формула, примененная для вычисления предельной погрешности определения площади земельного участка, с подставленными значениями и итоговые (вычисленные) значения (ΔP), м ²	$\Delta P = 3.5 * M_t * \sqrt{P} = 3.5 * 2,5 * \sqrt{587} = 212$
4.	Площадь земельного участка согласно сведениям Единого государственного реестра недвижимости (Ркад), м ²	-
5.	Оценка расхождения Р и Ркад (Р - Ркад), м ²	-
6.	Предельные минимальный и максимальный размеры земельного участка (Рмин и Рмакс), м ²	400 1500
7.	Вид (виды) разрешенного использования	Ведение садоводства (Для ведения гражданами садоводства и огородничества)
7.1.	Дополнительные сведения об использовании земельного участка	Земельный участок расположен в границах территории общего пользования
8.	Кадастровый или иной государственный учетный номер (инвентарный) здания, сооружения, объекта незавершенного строительства, расположенного на земельном участке	47:14:1256005:84
9.	Сведения о земельных участках (землях общего пользования, территории общего пользования), посредством которых обеспечивается доступ	-
10.	Иные сведения	-

4. Пояснения к сведениям об уточняемом земельном участке с кадастровым номером 47:14:1256005:51 :

1.	-

Сведения об уточняемых земельных участках

1. Сведения о характерных точках границы уточняемого земельного участка с кадастровым номером 47:14:1256005:58 :

Система координат МСК-47, зона 2					Зона № 2		
Обозначение характерных точек границ	Координаты, м				Метод определения координат	Формулы, примененные для расчета средней квадратической погрешности определения координат характерных точек границ (Mt), с подставленными в такие формулы значениями и итоговые (вычисленные) значения Mt, м	Описание закрепления точки
	содержатся в Едином государственном реестре недвижимости		определены в результате выполнения комплексных кадастровых работ				
	X	Y	X	Y			
1	2	3	4	5	6	7	8
						-	
122	-	-	416989.80	2189550.73	Картометрический метод	Mt = 2.5	Закрепление отсутствует
35	-	-	416982.42	2189569.25	Картометрический метод	Mt = 2.5	Закрепление отсутствует
н20У	-	-	416954.20	2189558.35	Картометрический метод	Mt = 2.5	Закрепление отсутствует
н21У	-	-	416961.79	2189539.82	Картометрический метод	Mt = 2.5	Закрепление отсутствует
120	-	-	416962.27	2189540.02	Картометрический метод	Mt = 2.5	Закрепление отсутствует
122	-	-	416989.80	2189550.73	Картометрический метод	Mt = 2.5	Закрепление отсутствует

2. Сведения о частях границ уточняемого земельного участка с кадастровым номером 47:14:1256005:58 :

Обозначение части границ		Горизонтальное проложение (S), м	Описание прохождения части границ	Сведения о согласовании местоположения границ (согласовано/спорное)
от т.	до т.			
1	2	3	4	5
122	35	19.94	-	-
35	н20У	30.25	-	-
н20У	н21У	20.02	-	-
н21У	120	0.52	-	-
120	122	29.54	-	-

3. Сведения о характеристиках уточняемого земельного участка с кадастровым номером 47:14:1256005:58 :

№ п/п	Наименование характеристики земельного участка	Значение характеристики
1	2	3
1.	Адрес земельного участка	Российская Федерация, Ленинградская область, район Ломоносовский, МО "Ропшинское сельское поселение", СНТ "Луч", 4-й Северный проезд, участок 112 нс
1.1.	Сведения о местоположении земельного участка (при отсутствии адреса) в структурированном в соответствии с федеральной информационной адресной системой виде	-
1.2.	Дополнительные сведения о местоположении земельного участка	-

3. Сведения о характеристиках уточняемого земельного участка с кадастровым номером 47:14:1256005:58 :		
№ п/п	Наименование характеристики земельного участка	Значение характеристики
1	2	3
2.	Площадь земельного участка ± величина погрешности определения (вычисления) площади ($P \pm \Delta P$), м ²	602 ± 215
3.	Формула, примененная для вычисления предельной погрешности определения площади земельного участка, с подставленными значениями и итоговые (вычисленные) значения (ΔP), м ²	$\Delta P = 3.5 * M_t * \sqrt{P} = 3.5 * 2,5 * \sqrt{602} = 215$
4.	Площадь земельного участка согласно сведениям Единого государственного реестра недвижимости ($P_{\text{кад}}$), м ²	-
5.	Оценка расхождения P и $P_{\text{кад}}$ ($P - P_{\text{кад}}$), м ²	-
6.	Предельные минимальный и максимальный размеры земельного участка ($P_{\text{мин}}$ и $P_{\text{макс}}$), м ²	400 1500
7.	Вид (виды) разрешенного использования	Ведение садоводства (Для ведения гражданами садоводства и огородничества)
7.1.	Дополнительные сведения об использовании земельного участка	Земельный участок расположен в границах территории общего пользования
8.	Кадастровый или иной государственный учетный номер (инвентарный) здания, сооружения, объекта незавершенного строительства, расположенного на земельном участке	47:14:1256005:81
9.	Сведения о земельных участках (землях общего пользования, территории общего пользования), посредством которых обеспечивается доступ	-
10.	Иные сведения	-
4. Пояснения к сведениям об уточняемом земельном участке с кадастровым номером 47:14:1256005:58 :		
1.	-	

Сведения об уточняемых земельных участках

1. Сведения о характерных точках границы уточняемого земельного участка с кадастровым номером 47:14:1256005:57 :

Система координат МСК-47, зона 2					Зона № 2		
Обозначение характерных точек границ	Координаты, м				Метод определения координат	Формулы, примененные для расчета средней квадратической погрешности определения координат характерных точек границ (Mt), с подставленными в такие формулы значениями и итоговые (вычисленные) значения Mt, м	Описание закрепления точки
	содержатся в Едином государственном реестре недвижимости		определены в результате выполнения комплексных кадастровых работ				
	X	Y	X	Y			
1	2	3	4	5	6	7	8
						-	
н20У	-	-	416954.20	2189558.35	Картометрический метод	Mt = 2.5	Закрепление отсутствует
35	-	-	416982.42	2189569.25	Картометрический метод	Mt = 2.5	Закрепление отсутствует
34	-	-	416975.18	2189587.89	Картометрический метод	Mt = 2.5	Закрепление отсутствует
н4У	-	-	416947.15	2189576.38	Картометрический метод	Mt = 2.5	Закрепление отсутствует
н20У	-	-	416954.20	2189558.35	Картометрический метод	Mt = 2.5	Закрепление отсутствует

2. Сведения о частях границ уточняемого земельного участка с кадастровым номером 47:14:1256005:57 :

Обозначение части границ		Горизонтальное проложение (S), м	Описание прохождения части границ	Сведения о согласовании местоположения границ (согласовано/спорное)
от т.	до т.			
1	2	3	4	5
н20У	35	30.25	-	-
35	34	20.00	-	-
34	н4У	30.30	-	-
н4У	н20У	19.36	-	-

3. Сведения о характеристиках уточняемого земельного участка с кадастровым номером 47:14:1256005:57 :

№ п/п	Наименование характеристики земельного участка	Значение характеристики
1	2	3
1.	Адрес земельного участка	Российская Федерация, Ленинградская область, Ропшинское сельское поселение, тер. СНТ "Луч", 4-й Северный проезд, уч. 113 нс
1.1.	Сведения о местоположении земельного участка (при отсутствии адреса) в структурированном в соответствии с федеральной информационной адресной системой виде	-
1.2.	Дополнительные сведения о местоположении земельного участка	-
2.	Площадь земельного участка ± величина погрешности определения (вычисления) площади (P ± ΔP), м2	596 ± 214

3. Сведения о характеристиках уточняемого земельного участка с кадастровым номером 47:14:1256005:57 :

№ п/п	Наименование характеристики земельного участка	Значение характеристики
1	2	3
3.	Формула, примененная для вычисления предельной погрешности определения площади земельного участка, с подставленными значениями и итоговые (вычисленные) значения (ΔP), м ²	$\Delta P = 3.5 * M_t * \sqrt{P} = 3.5 * 2,5 * \sqrt{596} = 214$
4.	Площадь земельного участка согласно сведениям Единого государственного реестра недвижимости (Ркад), м ²	-
5.	Оценка расхождения Р и Ркад (Р - Ркад), м ²	-
6.	Предельные минимальный и максимальный размеры земельного участка (Рмин и Рмакс), м ²	400 1500
7.	Вид (виды) разрешенного использования	Ведение садоводства (Для ведения гражданами садоводства и огородничества)
7.1.	Дополнительные сведения об использовании земельного участка	Земельный участок расположен в границах территории общего пользования
8.	Кадастровый или иной государственный учетный номер (инвентарный) здания, сооружения, объекта незавершенного строительства, расположенного на земельном участке	47:14:1256005:78
9.	Сведения о земельных участках (землях общего пользования, территории общего пользования), посредством которых обеспечивается доступ	-
10.	Иные сведения	-

4. Пояснения к сведениям об уточняемом земельном участке с кадастровым номером 47:14:1256005:57 :

1.	-

Сведения об уточняемых земельных участках

1. Сведения о характерных точках границы уточняемого земельного участка с кадастровым номером 47:14:1256005:21 :

Система координат МСК-47, зона 2					Зона № 2		
Обозначение характерных точек границ	Координаты, м				Метод определения координат	Формулы, примененные для расчета средней квадратической погрешности определения координат характерных точек границ (Mt), с подставленными в такие формулы значениями и итоговые (вычисленные) значения Mt, м	Описание закрепления точки
	содержатся в Едином государственном реестре недвижимости		определены в результате выполнения комплексных кадастровых работ				
	X	Y	X	Y			
1	2	3	4	5	6	7	8
						-	
53	-	-	417057.64	2189641.69	Картометрический метод	Mt = 2.5	Закрепление отсутствует
52	-	-	417058.19	2189641.91	Картометрический метод	Mt = 2.5	Закрепление отсутствует
47	-	-	417051.11	2189660.84	Картометрический метод	Mt = 2.5	Закрепление отсутствует
н144У	-	-	417025.91	2189649.77	Картометрический метод	Mt = 2.5	Закрепление отсутствует
54	-	-	417032.48	2189631.81	Картометрический метод	Mt = 2.5	Закрепление отсутствует
53	-	-	417057.64	2189641.69	Картометрический метод	Mt = 2.5	Закрепление отсутствует

2. Сведения о частях границ уточняемого земельного участка с кадастровым номером 47:14:1256005:21 :

Обозначение части границ		Горизонтальное проложение (S), м	Описание прохождения части границ	Сведения о согласовании местоположения границ (согласовано/спорное)
от т.	до т.			
1	2	3	4	5
53	52	0.59	-	-
52	47	20.21	-	-
47	н144У	27.52	-	-
н144У	54	19.12	-	-
54	53	27.03	-	-

3. Сведения о характеристиках уточняемого земельного участка с кадастровым номером 47:14:1256005:21 :

№ п/п	Наименование характеристики земельного участка	Значение характеристики
1	2	3
1.	Адрес земельного участка	Российская Федерация, Ленинградская область, район Ломоносовский, МО "Ропшинское сельское поселение", СНТ "Луч" 6-й Северный проезд, участок 164н.с.
1.1.	Сведения о местоположении земельного участка (при отсутствии адреса) в структурированном в соответствии с федеральной информационной адресной системой виде	-
1.2.	Дополнительные сведения о местоположении земельного участка	-

3. Сведения о характеристиках уточняемого земельного участка с кадастровым номером 47:14:1256005:21 :		
№ п/п	Наименование характеристики земельного участка	Значение характеристики
1	2	3
2.	Площадь земельного участка \pm величина погрешности определения (вычисления) площади ($P \pm \Delta P$), м ²	542 \pm 204
3.	Формула, примененная для вычисления предельной погрешности определения площади земельного участка, с подставленными значениями и итоговые (вычисленные) значения (ΔP), м ²	$\Delta P = 3.5 * M_t * \sqrt{P} = 3.5 * 2,5 * \sqrt{542} = 204$
4.	Площадь земельного участка согласно сведениям Единого государственного реестра недвижимости ($P_{\text{кад}}$), м ²	-
5.	Оценка расхождения P и $P_{\text{кад}}$ ($P - P_{\text{кад}}$), м ²	-
6.	Предельные минимальный и максимальный размеры земельного участка ($P_{\text{мин}}$ и $P_{\text{макс}}$), м ²	400 1500
7.	Вид (виды) разрешенного использования	Ведение садоводства (Для ведения гражданами садоводства и огородничества)
7.1.	Дополнительные сведения об использовании земельного участка	Земельный участок расположен в границах территории общего пользования
8.	Кадастровый или иной государственный учетный номер (инвентарный) здания, сооружения, объекта незавершенного строительства, расположенного на земельном участке	-
9.	Сведения о земельных участках (землях общего пользования, территории общего пользования), посредством которых обеспечивается доступ	-
10.	Иные сведения	-
4. Пояснения к сведениям об уточняемом земельном участке с кадастровым номером 47:14:1256005:21 :		
1.	-	

Сведения об уточняемых земельных участках

1. Сведения о характерных точках границы уточняемого земельного участка с кадастровым номером 47:14:1256005:53 :

Система координат МСК-47, зона 2						Зона № 2	
Обозначение характерных точек границ	Координаты, м				Метод определения координат	Формулы, примененные для расчета средней квадратической погрешности определения координат характерных точек границ (Mt), с подставленными в такие формулы значениями и итоговые (вычисленные) значения Mt, м	Описание закрепления точки
	содержатся в Едином государственном реестре недвижимости		определены в результате выполнения комплексных кадастровых работ				
	X	Y	X	Y			
1	2	3	4	5	6	7	8
						-	
н145У	-	-	416937.21	2189680.77	Картометрический метод	Mt = 2.5	Закрепление отсутствует
99	-	-	416936.67	2189681.74	Картометрический метод	Mt = 2.5	Закрепление отсутствует
98	-	-	416930.52	2189698.13	Картометрический метод	Mt = 2.5	Закрепление отсутствует
95	-	-	416924.19	2189697.97	Картометрический метод	Mt = 2.5	Закрепление отсутствует
94	-	-	416909.70	2189692.85	Картометрический метод	Mt = 2.5	Закрепление отсутствует
93	-	-	416903.06	2189690.50	Картометрический метод	Mt = 2.5	Закрепление отсутствует
н146У	-	-	416900.19	2189689.41	Картометрический метод	Mt = 2.5	Закрепление отсутствует
111	-	-	416908.16	2189669.47	Картометрический метод	Mt = 2.5	Закрепление отсутствует
110	-	-	416909.48	2189669.98	Картометрический метод	Mt = 2.5	Закрепление отсутствует
н145У	-	-	416937.21	2189680.77	Картометрический метод	Mt = 2.5	Закрепление отсутствует

2. Сведения о частях границ уточняемого земельного участка с кадастровым номером 47:14:1256005:53 :

Обозначение части границ		Горизонтальное проложение (S), м	Описание прохождения части границ	Сведения о согласовании местоположения границ (согласовано/спорное)
от т.	до т.			
1	2	3	4	5
н145У	99	1.11	-	-
99	98	17.51	-	-
98	95	6.33	-	-
95	94	15.37	-	-
94	93	7.04	-	-
93	н146У	3.07	-	-
н146У	111	21.47	-	-
111	110	1.42	-	-
110	н145У	29.76	-	-

3. Сведения о характеристиках уточняемого земельного участка с кадастровым номером 47:14:1256005:53 :		
№ п/п	Наименование характеристики земельного участка	Значение характеристики
1	2	3
1.	Адрес земельного участка	Российская Федерация, Ленинградская область, район Ломоносовский, МО "Ропшинское сельское поселение", СНТ "Луч", участок № 119 нс
1.1.	Сведения о местоположении земельного участка (при отсутствии адреса) в структурированном в соответствии с федеральной информационной адресной системой виде	-
1.2.	Дополнительные сведения о местоположении земельного участка	-
2.	Площадь земельного участка ± величина погрешности определения (вычисления) площади ($P \pm \Delta P$), м ²	652 ± 223
3.	Формула, примененная для вычисления предельной погрешности определения площади земельного участка, с подставленными значениями и итоговые (вычисленные) значения (ΔP), м ²	$\Delta P = 3.5 * M_t * \sqrt{P} = 3.5 * 2,5 * \sqrt{652} = 223$
4.	Площадь земельного участка согласно сведениям Единого государственного реестра недвижимости ($R_{\text{кад}}$), м ²	-
5.	Оценка расхождения P и $R_{\text{кад}}$ ($P - R_{\text{кад}}$), м ²	-
6.	Предельные минимальный и максимальный размеры земельного участка ($R_{\text{мин}}$ и $R_{\text{макс}}$), м ²	400 1500
7.	Вид (виды) разрешенного использования	Ведение садоводства (Для ведения гражданами садоводства и огородничества)
7.1.	Дополнительные сведения об использовании земельного участка	Земельный участок расположен в границах территории общего пользования
8.	Кадастровый или иной государственный учетный номер (инвентарный) здания, сооружения, объекта незавершенного строительства, расположенного на земельном участке	47:14:1256005:79
9.	Сведения о земельных участках (землях общего пользования, территории общего пользования), посредством которых обеспечивается доступ	-
10.	Иные сведения	-
4. Пояснения к сведениям об уточняемом земельном участке с кадастровым номером 47:14:1256005:53 :		
1.	-	

**Описание местоположения зданий, сооружений,
объектов незавершенного строительства на земельном участке**

1. Сведения о характерных точках контура объекта недвижимости с кадастровым номером : 47:14:0000000:23512 :

Система координат МСК-47, зона 2

Зона № 2

Обозначение характерных точек контура	Содержатся в Едином государственном реестре недвижимости			Определены в ходе выполнения комплексных кадастровых работ			Метод определения координат	Формулы, примененные для расчета средней квадратической погрешности определения координат характерных точек (Mt), м, с подставленными в такие формулы значениями и итоговые (вычисленные) значения Mt, м
	Координаты, м		Радиус, м	Координаты, м		Радиус, м		
	X	Y	R	X	Y	R		
1	2	3	4	5	6	7	8	9
								-
н220	-	-	-	417040.05	2189490.22	-	Картометрический метод	Mt = 2.5
н230	-	-	-	417038.43	2189495.08	-	Картометрический метод	Mt = 2.5
н240	-	-	-	417032.27	2189493.08	-	Картометрический метод	Mt = 2.5
н250	-	-	-	417033.62	2189488.34	-	Картометрический метод	Mt = 2.5
н220	-	-	-	417040.05	2189490.22	-	Картометрический метод	Mt = 2.5

2. Сведения о характеристиках объекта недвижимости с кадастровым номером : 47:14:0000000:23512 :

№ п/п	Наименование характеристики	Значение характеристики
1	2	3
1.	Вид объекта недвижимости	здание
2.	Ранее присвоенный государственный учетный номер (инвентарный) здания, сооружения, объекта незавершенного строительства	-
3.	Кадастровый номер земельного участка (земельных участков), в границах которого (которых) расположены здание, сооружение, объект незавершенного строительства	47:14:1256005:1
4.	Уникальный учетный номер кадастрового квартала, в границах которого расположены здание, сооружение, объект незавершенного строительства	47:14:1256005
5.	Адрес здания, сооружения, объекта незавершенного строительства	Российская Федерация, Ленинградская область, район Ломоносовский, массив Новая Ропша, СНТ "Луч", прзд. 5-ый Северный, уч. 126нс
5.1.	Сведения о местоположении здания, сооружения, объекта незавершенного строительства (при отсутствии адреса) в структурированном в соответствии с федеральной информационной адресной системой виде	-
5.2.	Дополнительные сведения о местоположении	-
6.	Иные сведения	-

3. Пояснения к сведениям об объекте недвижимости с кадастровым номером 47:14:000000:23512 :

1.

-

**Описание местоположения зданий, сооружений,
объектов незавершенного строительства на земельном участке**

1. Сведения о характерных точках контура объекта недвижимости с кадастровым номером : 47:14:1256005:89 :

Система координат МСК-47, зона 2

Зона № 2

Обозначение характерных точек контура	Содержатся в Едином государственном реестре недвижимости			Определены в ходе выполнения комплексных кадастровых работ			Метод определения координат	Формулы, примененные для расчета средней квадратической погрешности определения координат характерных точек (Mt), м, с подставленными в такие формулы значениями и итоговые (вычисленные) значения Mt, м
	Координаты, м		Радиус, м	Координаты, м		Радиус, м		
	X	Y	R	X	Y	R		
1	2	3	4	5	6	7	8	9
								-
н26О	-	-	-	417045.43	2189478.80	-	Картометрический метод	Mt = 2.5
н27О	-	-	-	417036.43	2189475.52	-	Картометрический метод	Mt = 2.5
н28О	-	-	-	417038.47	2189469.78	-	Картометрический метод	Mt = 2.5
н29О	-	-	-	417040.96	2189470.61	-	Картометрический метод	Mt = 2.5
н30О	-	-	-	417041.64	2189468.65	-	Картометрический метод	Mt = 2.5
н31О	-	-	-	417048.30	2189470.92	-	Картометрический метод	Mt = 2.5
н26О	-	-	-	417045.43	2189478.80	-	Картометрический метод	Mt = 2.5

2. Сведения о характеристиках объекта недвижимости с кадастровым номером : 47:14:1256005:89 :

№ п/п	Наименование характеристики	Значение характеристики
1	2	3
1.	Вид объекта недвижимости	здание
2.	Ранее присвоенный государственный учетный номер (инвентарный) здания, сооружения, объекта незавершенного строительства	-
3.	Кадастровый номер земельного участка (земельных участков), в границах которого (которых) расположены здание, сооружение, объект незавершенного строительства	47:14:1256005:49
4.	Уникальный учетный номер кадастрового квартала, в границах которого расположены здание, сооружение, объект незавершенного строительства	47:14:1256005
5.	Адрес здания, сооружения, объекта незавершенного строительства	Российская Федерация, Ленинградская область, район Ломоносовский, МО "Ропшинское сельское поселение", СНТ "Луч", 5 Северный проезд, уч. 125 НС
5.1.	Сведения о местоположении здания, сооружения, объекта незавершенного строительства (при отсутствии адреса) в структурированном в соответствии с федеральной информационной адресной системой виде	-

2. Сведения о характеристиках объекта недвижимости с кадастровым номером : 47:14:1256005:89 :

№ п/п	Наименование характеристики	Значение характеристики
1	2	3
5.2.	Дополнительные сведения о местоположении	-
6.	Иные сведения	-

3. Пояснения к сведениям об объекте недвижимости с кадастровым номером 47:14:1256005:89 :

1.	-
----	---

**Описание местоположения зданий, сооружений,
объектов незавершенного строительства на земельном участке**

1. Сведения о характерных точках контура объекта недвижимости с кадастровым номером : 47:14:0000000:21530 :

Система координат МСК-47, зона 2

Зона № 2

Обозначение характерных точек контура	Содержатся в Едином государственном реестре недвижимости			Определены в ходе выполнения комплексных кадастровых работ			Метод определения координат	Формулы, примененные для расчета средней квадратической погрешности определения координат характерных точек (Mt), м, с подставленными в такие формулы значениями и итоговые (вычисленные) значения Mt, м
	Координаты, м		Радиус, м	Координаты, м		Радиус, м		
	X	Y	R	X	Y	R		
1	2	3	4	5	6	7	8	9
								-
н320	-	-	-	416955.60	2189584.97	-	Картометрический метод	Mt = 2.5
н330	-	-	-	416954.07	2189589.79	-	Картометрический метод	Mt = 2.5
н340	-	-	-	416948.20	2189587.83	-	Картометрический метод	Mt = 2.5
н350	-	-	-	416949.82	2189582.99	-	Картометрический метод	Mt = 2.5
н320	-	-	-	416955.60	2189584.97	-	Картометрический метод	Mt = 2.5

2. Сведения о характеристиках объекта недвижимости с кадастровым номером : 47:14:0000000:21530 :

№ п/п	Наименование характеристики	Значение характеристики
1	2	3
1.	Вид объекта недвижимости	здание
2.	Ранее присвоенный государственный учетный номер (инвентарный) здания, сооружения, объекта незавершенного строительства	-
3.	Кадастровый номер земельного участка (земельных участков), в границах которого (которых) расположены здание, сооружение, объект незавершенного строительства	47:14:1256005:2
4.	Уникальный учетный номер кадастрового квартала, в границах которого расположены здание, сооружение, объект незавершенного строительства	47:14:1256005
5.	Адрес здания, сооружения, объекта незавершенного строительства	Российская Федерация, Ленинградская область, район Ломоносовский, массив Новая Ропша, СНТ Луч", прзд.4-й Северный, уч.114нс
5.1.	Сведения о местоположении здания, сооружения, объекта незавершенного строительства (при отсутствии адреса) в структурированном в соответствии с федеральной информационной адресной системой виде	-
5.2.	Дополнительные сведения о местоположении	-
6.	Иные сведения	-

3. Пояснения к сведениям об объекте недвижимости с кадастровым номером 47:14:0000000:21530 :

1.

-

**Описание местоположения зданий, сооружений,
объектов незавершенного строительства на земельном участке**

1. Сведения о характерных точках контура объекта недвижимости с кадастровым номером : 47:14:0000000:28607 :

Система координат МСК-47, зона 2

Зона № 2

Обозначение характерных точек контура	Содержатся в Едином государственном реестре недвижимости			Определены в ходе выполнения комплексных кадастровых работ			Метод определения координат	Формулы, примененные для расчета средней квадратической погрешности определения координат характерных точек (Mt), м, с подставленными в такие формулы значениями и итоговые (вычисленные) значения Mt, м
	Координаты, м		Радиус, м	Координаты, м		Радиус, м		
	X	Y	R	X	Y	R		
1	2	3	4	5	6	7	8	9
								-
н36О	-	-	-	417081.06	2189570.64	-	Картометрический метод	Mt = 2.5
н37О	-	-	-	417078.62	2189576.38	-	Картометрический метод	Mt = 2.5
н38О	-	-	-	417072.63	2189573.78	-	Картометрический метод	Mt = 2.5
н39О	-	-	-	417073.82	2189571.21	-	Картометрический метод	Mt = 2.5
н40О	-	-	-	417071.40	2189570.04	-	Картометрический метод	Mt = 2.5
н41О	-	-	-	417072.82	2189566.88	-	Картометрический метод	Mt = 2.5
н36О	-	-	-	417081.06	2189570.64	-	Картометрический метод	Mt = 2.5

2. Сведения о характеристиках объекта недвижимости с кадастровым номером : 47:14:0000000:28607 :

№ п/п	Наименование характеристики	Значение характеристики
1	2	3
1.	Вид объекта недвижимости	здание
2.	Ранее присвоенный государственный учетный номер (инвентарный) здания, сооружения, объекта незавершенного строительства	-
3.	Кадастровый номер земельного участка (земельных участков), в границах которого (которых) расположены здание, сооружение, объект незавершенного строительства	47:14:1256005:25
4.	Уникальный учетный номер кадастрового квартала, в границах которого расположены здание, сооружение, объект незавершенного строительства	47:14:1256005
5.	Адрес здания, сооружения, объекта незавершенного строительства	Российская Федерация, Ленинградская область, район Ломоносовский, МО Ропшинское сельское поселение, СНТ Луч, уч. 160 НС
5.1.	Сведения о местоположении здания, сооружения, объекта незавершенного строительства (при отсутствии адреса) в структурированном в соответствии с федеральной информационной адресной системой виде	-

2. Сведения о характеристиках объекта недвижимости с кадастровым номером : 47:14:0000000:28607 :

№ п/п	Наименование характеристики	Значение характеристики
1	2	3
5.2.	Дополнительные сведения о местоположении	-
6.	Иные сведения	-

3. Пояснения к сведениям об объекте недвижимости с кадастровым номером 47:14:0000000:28607 :

1.	-
----	---

Описание местоположения зданий, сооружений, объектов незавершенного строительства на земельном участке

1. Сведения о характерных точках контура объекта недвижимости с кадастровым номером : 47:14:1256005:71 :

Система координат МСК-47, зона 2

Зона № 2

Обозначение характерных точек контура	Содержатся в Едином государственном реестре недвижимости			Определены в ходе выполнения комплексных кадастровых работ			Метод опреде ления коор динат	Формулы, примененные для расчета средней квадратической погрешности определения координат характерных точек (Mt), м, с подставленными в такие формулы значениями и итоговые (вычисленные) значения Mt, м
	Координаты, м		Ради ус, м	Координаты, м		Ради ус, м		
	X	Y	R	X	Y	R		
1	2	3	4	5	6	7	8	9
								-
н420	-	-	-	417072.74	2189598.58	-	Картометричес кий метод	$Mt = 2.5$
н430	-	-	-	417071.07	2189597.92	-	Картометричес кий метод	$Mt = 2.5$
н440	-	-	-	417070.80	2189598.60	-	Картометричес кий метод	$Mt = 2.5$
н450	-	-	-	417067.22	2189597.20	-	Картометричес кий метод	$Mt = 2.5$
н460	-	-	-	417067.49	2189596.49	-	Картометричес кий метод	$Mt = 2.5$
н470	-	-	-	417066.07	2189595.94	-	Картометричес кий метод	$Mt = 2.5$
н480	-	-	-	417067.45	2189592.36	-	Картометричес кий метод	$Mt = 2.5$
н490	-	-	-	417068.84	2189592.88	-	Картометричес кий метод	$Mt = 2.5$
н500	-	-	-	417069.07	2189592.20	-	Картометричес кий метод	$Mt = 2.5$
н510	-	-	-	417072.77	2189593.51	-	Картометричес кий метод	$Mt = 2.5$
н520	-	-	-	417072.49	2189594.28	-	Картометричес кий метод	$Mt = 2.5$
н530	-	-	-	417074.14	2189594.91	-	Картометричес кий метод	$Mt = 2.5$
н420	-	-	-	417072.74	2189598.58	-	Картометричес кий метод	$Mt = 2.5$

2. Сведения о характеристиках объекта недвижимости с кадастровым номером : 47:14:1256005:71 :

№ п/п	Наименование характеристики	Значение характеристики
1	2	3
1.	Вид объекта недвижимости	здание
2.	Ранее присвоенный государственный учетный номер (инвентарный) здания, сооружения, объекта незавершенного строительства	-
3.	Кадастровый номер земельного участка (земельных участков), в границах которого (которых) расположены здание, сооружение, объект незавершенного строительства	47:14:1256005:24

2. Сведения о характеристиках объекта недвижимости с кадастровым номером : 47:14:1256005:71 :

№ п/п	Наименование характеристики	Значение характеристики
1	2	3
4.	Уникальный учетный номер кадастрового квартала, в границах которого расположены здание, сооружение, объект незавершенного строительства	47:14:1256005
5.	Адрес здания, сооружения, объекта незавершенного строительства	Российская Федерация, Ленинградская область, район Ломоносовский, МО "Ропшинское сельское поселение", Садоводческое некоммерческое товарищество "Луч", 6-й Северный проезд, уч.161
5.1.	Сведения о местоположении здания, сооружения, объекта незавершенного строительства (при отсутствии адреса) в структурированном в соответствии с федеральной информационной адресной системой виде	-
5.2.	Дополнительные сведения о местоположении	-
6.	Иные сведения	-

3. Пояснения к сведениям об объекте недвижимости с кадастровым номером 47:14:1256005:71 :

1.	-
----	---

**Описание местоположения зданий, сооружений,
объектов незавершенного строительства на земельном участке**

**1. Сведения о характерных точках контура объекта недвижимости
с кадастровым номером : 47:14:0000000:36022 :**

Система координат МСК-47, зона 2

Зона № 2

Обозначение характерных точек контура	Содержатся в Едином государственном реестре недвижимости			Определены в ходе выполнения комплексных кадастровых работ			Метод опреде ления коор динат	Формулы, примененные для расчета средней квадратической погрешности определения координат характерных точек (Mt), м, с подставленными в такие формулы значениями и итоговые (вычисленные) значения Mt, м
	Координаты, м		Ради ус, м	Координаты, м		Ради ус, м		
	X	Y	R	X	Y	R		
1	2	3	4	5	6	7	8	9
								-
н54О	-	-	-	417041.71	2189530.42	-	Картометричес кий метод	Mt = 2.5
н55О	-	-	-	417047.42	2189532.79	-	Картометричес кий метод	Mt = 2.5
н56О	-	-	-	417046.42	2189535.31	-	Картометричес кий метод	Mt = 2.5
н57О	-	-	-	417051.22	2189537.36	-	Картометричес кий метод	Mt = 2.5
н58О	-	-	-	417048.88	2189542.96	-	Картометричес кий метод	Mt = 2.5
н59О	-	-	-	417041.97	2189540.10	-	Картометричес кий метод	Mt = 2.5
н60О	-	-	-	417040.98	2189542.25	-	Картометричес кий метод	Mt = 2.5
н61О	-	-	-	417037.61	2189540.75	-	Картометричес кий метод	Mt = 2.5
н54О	-	-	-	417041.71	2189530.42	-	Картометричес кий метод	Mt = 2.5

**2. Сведения о характеристиках объекта недвижимости
с кадастровым номером : 47:14:0000000:36022 :**

№ п/п	Наименование характеристики	Значение характеристики
1	2	3
1.	Вид объекта недвижимости	здание
2.	Ранее присвоенный государственный учетный номер (инвентарный) здания, сооружения, объекта незавершенного строительства	-
3.	Кадастровый номер земельного участка (земельных участков), в границах которого (которых) расположены здание, сооружение, объект незавершенного строительства	47:14:1256005:36
4.	Уникальный учетный номер кадастрового квартала, в границах которого расположены здание, сооружение, объект незавершенного строительства	47:14:1256005
5.	Адрес здания, сооружения, объекта незавершенного строительства	Российская Федерация, Ленинградская область, район Ломоносовский, СНТ Луч, ул. 5-й Северный проезд, уч. 143нс

2. Сведения о характеристиках объекта недвижимости с кадастровым номером : 47:14:0000000:36022 :

№ п/п	Наименование характеристики	Значение характеристики
1	2	3
5.1.	Сведения о местоположении здания, сооружения, объекта незавершенного строительства (при отсутствии адреса) в структурированном в соответствии с федеральной информационной адресной системой виде	-
5.2.	Дополнительные сведения о местоположении	-
6.	Иные сведения	-

3. Пояснения к сведениям об объекте недвижимости с кадастровым номером 47:14:0000000:36022 :

1.	-
----	---

**Описание местоположения зданий, сооружений,
объектов незавершенного строительства на земельном участке**

1. Сведения о характерных точках контура объекта недвижимости с кадастровым номером : 47:14:1256005:87 :

Система координат МСК-47, зона 2

Зона № 2

Обозначение характерных точек контура	Содержатся в Едином государственном реестре недвижимости			Определены в ходе выполнения комплексных кадастровых работ			Метод определения координат	Формулы, примененные для расчета средней квадратической погрешности определения координат характерных точек (Mt), м, с подставленными в такие формулы значениями и итоговые (вычисленные) значения Mt, м
	Координаты, м		Радиус, м	Координаты, м		Радиус, м		
	X	Y	R	X	Y	R		
1	2	3	4	5	6	7	8	9
								-
н620	-	-	-	416960.01	2189693.53	-	Картометрический метод	Mt = 2.5
н630	-	-	-	416957.91	2189701.24	-	Картометрический метод	Mt = 2.5
н640	-	-	-	416951.28	2189699.52	-	Картометрический метод	Mt = 2.5
н650	-	-	-	416953.20	2189691.78	-	Картометрический метод	Mt = 2.5
н620	-	-	-	416960.01	2189693.53	-	Картометрический метод	Mt = 2.5

2. Сведения о характеристиках объекта недвижимости с кадастровым номером : 47:14:1256005:87 :

№ п/п	Наименование характеристики	Значение характеристики
1	2	3
1.	Вид объекта недвижимости	здание
2.	Ранее присвоенный государственный учетный номер (инвентарный) здания, сооружения, объекта незавершенного строительства	-
3.	Кадастровый номер земельного участка (земельных участков), в границах которого (которых) расположены здание, сооружение, объект незавершенного строительства	47:14:1256005:44
4.	Уникальный учетный номер кадастрового квартала, в границах которого расположены здание, сооружение, объект незавершенного строительства	47:14:1256005
5.	Адрес здания, сооружения, объекта незавершенного строительства	Российская Федерация, Ленинградская область, район Ломоносовский, Ропшинское сельское поселение, СНТ "Луч", 5 Северный проезд, уч. 134
5.1.	Сведения о местоположении здания, сооружения, объекта незавершенного строительства (при отсутствии адреса) в структурированном в соответствии с федеральной информационной адресной системой виде	-
5.2.	Дополнительные сведения о местоположении	-
6.	Иные сведения	-

3. Пояснения к сведениям об объекте недвижимости с кадастровым номером 47:14:1256005:87 :

1.

-

**Описание местоположения зданий, сооружений,
объектов незавершенного строительства на земельном участке**

1. Сведения о характерных точках контура объекта недвижимости с кадастровым номером : 47:14:1256005:72 :

Система координат МСК-47, зона 2

Зона № 2

Обозначение характерных точек контура	Содержатся в Едином государственном реестре недвижимости			Определены в ходе выполнения комплексных кадастровых работ			Метод определения координат	Формулы, примененные для расчета средней квадратической погрешности определения координат характерных точек (Mt), м, с подставленными в такие формулы значениями и итоговые (вычисленные) значения Mt, м
	Координаты, м		Радиус, м	Координаты, м		Радиус, м		
	X	Y	R	X	Y	R		
1	2	3	4	5	6	7	8	9
								-
н66О	-	-	-	416932.59	2189661.43	-	Картометрический метод	Mt = 2.5
н67О	-	-	-	416931.56	2189664.19	-	Картометрический метод	Mt = 2.5
н68О	-	-	-	416933.07	2189664.86	-	Картометрический метод	Mt = 2.5
н69О	-	-	-	416930.88	2189670.41	-	Картометрический метод	Mt = 2.5
н70О	-	-	-	416920.67	2189666.32	-	Картометрический метод	Mt = 2.5
н71О	-	-	-	416923.95	2189658.17	-	Картометрический метод	Mt = 2.5
н66О	-	-	-	416932.59	2189661.43	-	Картометрический метод	Mt = 2.5

2. Сведения о характеристиках объекта недвижимости с кадастровым номером : 47:14:1256005:72 :

№ п/п	Наименование характеристики	Значение характеристики
1	2	3
1.	Вид объекта недвижимости	здание
2.	Ранее присвоенный государственный учетный номер (инвентарный) здания, сооружения, объекта незавершенного строительства	-
3.	Кадастровый номер земельного участка (земельных участков), в границах которого (которых) расположены здание, сооружение, объект незавершенного строительства	47:14:1256005:54
4.	Уникальный учетный номер кадастрового квартала, в границах которого расположены здание, сооружение, объект незавершенного строительства	47:14:1256005
5.	Адрес здания, сооружения, объекта незавершенного строительства	Российская Федерация, Ленинградская область, район Ломоносовский, МО "Ропшинское сельское поселение", Садоводческое некоммерческое товарищество "Луч", 4-й Северный проезд, уч.118нс
5.1.	Сведения о местоположении здания, сооружения, объекта незавершенного строительства (при отсутствии адреса) в структурированном в соответствии с федеральной информационной адресной системой виде	-

2. Сведения о характеристиках объекта недвижимости с кадастровым номером : 47:14:1256005:72 :

№ п/п	Наименование характеристики	Значение характеристики
1	2	3
5.2.	Дополнительные сведения о местоположении	-
6.	Иные сведения	-

3. Пояснения к сведениям об объекте недвижимости с кадастровым номером 47:14:1256005:72 :

1.	-
----	---

**Описание местоположения зданий, сооружений,
объектов незавершенного строительства на земельном участке**

1. Сведения о характерных точках контура объекта недвижимости с кадастровым номером : 47:14:1256005:73 :

Система координат МСК-47, зона 2

Зона № 2

Обозначение характерных точек контура	Содержатся в Едином государственном реестре недвижимости			Определены в ходе выполнения комплексных кадастровых работ			Метод определения координат	Формулы, примененные для расчета средней квадратической погрешности определения координат характерных точек (Mt), м, с подставленными в такие формулы значениями и итоговые (вычисленные) значения Mt, м
	Координаты, м		Радиус, м	Координаты, м		Радиус, м		
	X	Y	R	X	Y	R		
1	2	3	4	5	6	7	8	9
								-
н720	-	-	-	416945.79	2189611.34	-	Картометрический метод	Mt = 2.5
н730	-	-	-	416939.72	2189608.95	-	Картометрический метод	Mt = 2.5
н740	-	-	-	416942.16	2189602.86	-	Картометрический метод	Mt = 2.5
н750	-	-	-	416948.13	2189605.19	-	Картометрический метод	Mt = 2.5
н720	-	-	-	416945.79	2189611.34	-	Картометрический метод	Mt = 2.5

2. Сведения о характеристиках объекта недвижимости с кадастровым номером : 47:14:1256005:73 :

№ п/п	Наименование характеристики	Значение характеристики
1	2	3
1.	Вид объекта недвижимости	здание
2.	Ранее присвоенный государственный учетный номер (инвентарный) здания, сооружения, объекта незавершенного строительства	-
3.	Кадастровый номер земельного участка (земельных участков), в границах которого (которых) расположены здание, сооружение, объект незавершенного строительства	47:14:1256005:70
4.	Уникальный учетный номер кадастрового квартала, в границах которого расположены здание, сооружение, объект незавершенного строительства	47:14:1256005
5.	Адрес здания, сооружения, объекта незавершенного строительства	Российская Федерация, Ленинградская область, район Ломоносовский, МО "Ропшинское сельское поселение", садоводческое некоммерческое товарищество "Луч", 4-й Северный проезд, уч.115
5.1.	Сведения о местоположении здания, сооружения, объекта незавершенного строительства (при отсутствии адреса) в структурированном в соответствии с федеральной информационной адресной системой виде	-
5.2.	Дополнительные сведения о местоположении	-
6.	Иные сведения	-

3. Пояснения к сведениям об объекте недвижимости с кадастровым номером 47:14:1256005:73 :

1.

-

**Описание местоположения зданий, сооружений,
объектов незавершенного строительства на земельном участке**

**1. Сведения о характерных точках контура объекта недвижимости
с кадастровым номером : 47:14:1256005:74 :**

Система координат МСК-47, зона 2

Зона № 2

Обозначение характерных точек контура	Содержатся в Едином государственном реестре недвижимости			Определены в ходе выполнения комплексных кадастровых работ			Метод опреде ления коор динат	Формулы, примененные для расчета средней квадратической погрешности определения координат характерных точек (Mt), м, с подставленными в такие формулы значениями и итоговые (вычисленные) значения Mt, м
	Координаты, м		Ради ус, м	Координаты, м		Ради ус, м		
	X	Y	R	X	Y	R		
1	2	3	4	5	6	7	8	9
								-
н76О	-	-	-	417106.52	2189512.30	-	Картометричес кий метод	$Mt = 2.5$
н77О	-	-	-	417101.91	2189524.02	-	Картометричес кий метод	$Mt = 2.5$
н78О	-	-	-	417096.54	2189521.81	-	Картометричес кий метод	$Mt = 2.5$
н79О	-	-	-	417099.71	2189513.54	-	Картометричес кий метод	$Mt = 2.5$
н80О	-	-	-	417098.03	2189512.88	-	Картометричес кий метод	$Mt = 2.5$
н81О	-	-	-	417099.42	2189509.36	-	Картометричес кий метод	$Mt = 2.5$
н76О	-	-	-	417106.52	2189512.30	-	Картометричес кий метод	$Mt = 2.5$

**2. Сведения о характеристиках объекта недвижимости
с кадастровым номером : 47:14:1256005:74 :**

№ п/п	Наименование характеристики	Значение характеристики
1	2	3
1.	Вид объекта недвижимости	здание
2.	Ранее присвоенный государственный учетный номер (инвентарный) здания, сооружения, объекта незавершенного строительства	-
3.	Кадастровый номер земельного участка (земельных участков), в границах которого (которых) расположены здание, сооружение, объект незавершенного строительства	47:14:1256005:28
4.	Уникальный учетный номер кадастрового квартала, в границах которого расположены здание, сооружение, объект незавершенного строительства	47:14:1256005
5.	Адрес здания, сооружения, объекта незавершенного строительства	Российская Федерация, Ленинградская область, район Ломоносовский, Ропшинское сельское поселение, СНТ Луч, уч. 157 НС
5.1.	Сведения о местоположении здания, сооружения, объекта незавершенного строительства (при отсутствии адреса) в структурированном в соответствии с федеральной информационной адресной системой виде	-

2. Сведения о характеристиках объекта недвижимости с кадастровым номером : 47:14:1256005:74 :

№ п/п	Наименование характеристики	Значение характеристики
1	2	3
5.2.	Дополнительные сведения о местоположении	-
6.	Иные сведения	-

3. Пояснения к сведениям об объекте недвижимости с кадастровым номером 47:14:1256005:74 :

1.	-
----	---

**Описание местоположения зданий, сооружений,
объектов незавершенного строительства на земельном участке**

**1. Сведения о характерных точках контура объекта недвижимости
с кадастровым номером : 47:14:1256005:75 :**

Система координат МСК-47, зона 2

Зона № 2

Обозначение характерных точек контура	Содержатся в Едином государственном реестре недвижимости			Определены в ходе выполнения комплексных кадастровых работ			Метод опреде ления коор динат	Формулы, примененные для расчета средней квадратической погрешности определения координат характерных точек (Mt), м, с подставленными в такие формулы значениями и итоговые (вычисленные) значения Mt, м
	Координаты, м		Ради ус, м	Координаты, м		Ради ус, м		
	X	Y	R	X	Y	R		
1	2	3	4	5	6	7	8	9
								-
н82О	-	-	-	417062.60	2189443.77	-	Картометричес кий метод	Mt = 2.5
н83О	-	-	-	417062.04	2189445.10	-	Картометричес кий метод	Mt = 2.5
н84О	-	-	-	417063.65	2189445.76	-	Картометричес кий метод	Mt = 2.5
н85О	-	-	-	417062.23	2189449.42	-	Картометричес кий метод	Mt = 2.5
н86О	-	-	-	417055.09	2189446.51	-	Картометричес кий метод	Mt = 2.5
н87О	-	-	-	417057.18	2189441.58	-	Картометричес кий метод	Mt = 2.5
н82О	-	-	-	417062.60	2189443.77	-	Картометричес кий метод	Mt = 2.5

**2. Сведения о характеристиках объекта недвижимости
с кадастровым номером : 47:14:1256005:75 :**

№ п/п	Наименование характеристики	Значение характеристики
1	2	3
1.	Вид объекта недвижимости	здание
2.	Ранее присвоенный государственный учетный номер (инвентарный) здания, сооружения, объекта незавершенного строительства	-
3.	Кадастровый номер земельного участка (земельных участков), в границах которого (которых) расположены здание, сооружение, объект незавершенного строительства	47:14:1256005:16
4.	Уникальный учетный номер кадастрового квартала, в границах которого расположены здание, сооружение, объект незавершенного строительства	47:14:1256005
5.	Адрес здания, сооружения, объекта незавершенного строительства	Российская Федерация, Ленинградская область, район Ломоносовский, "Ропшинское сельское поселение", Садоводческое некоммерческое товарищество "Луч", 5-й Северный проезд, уч.123
5.1.	Сведения о местоположении здания, сооружения, объекта незавершенного строительства (при отсутствии адреса) в структурированном в соответствии с федеральной информационной адресной системой виде	-

2. Сведения о характеристиках объекта недвижимости с кадастровым номером : 47:14:1256005:75 :

№ п/п	Наименование характеристики	Значение характеристики
1	2	3
5.2.	Дополнительные сведения о местоположении	-
6.	Иные сведения	-

3. Пояснения к сведениям об объекте недвижимости с кадастровым номером 47:14:1256005:75 :

1.	-
----	---

**Описание местоположения зданий, сооружений,
объектов незавершенного строительства на земельном участке**

1. Сведения о характерных точках контура объекта недвижимости с кадастровым номером : 47:14:1256005:76 :

Система координат МСК-47, зона 2

Зона № 2

Обозначение характерных точек контура	Содержатся в Едином государственном реестре недвижимости			Определены в ходе выполнения комплексных кадастровых работ			Метод определения координат	Формулы, примененные для расчета средней квадратической погрешности определения координат характерных точек (Mt), м, с подставленными в такие формулы значениями и итоговые (вычисленные) значения Mt, м
	Координаты, м		Радиус, м	Координаты, м		Радиус, м		
	X	Y	R	X	Y	R		
1	2	3	4	5	6	7	8	9
								-
н88О	-	-	-	417069.43	2189483.59	-	Картометрический метод	Mt = 2.5
н89О	-	-	-	417067.26	2189488.82	-	Картометрический метод	Mt = 2.5
н90О	-	-	-	417059.44	2189485.58	-	Картометрический метод	Mt = 2.5
н91О	-	-	-	417061.74	2189480.20	-	Картометрический метод	Mt = 2.5
н88О	-	-	-	417069.43	2189483.59	-	Картометрический метод	Mt = 2.5

2. Сведения о характеристиках объекта недвижимости с кадастровым номером : 47:14:1256005:76 :

№ п/п	Наименование характеристики	Значение характеристики
1	2	3
1.	Вид объекта недвижимости	здание
2.	Ранее присвоенный государственный учетный номер (инвентарный) здания, сооружения, объекта незавершенного строительства	-
3.	Кадастровый номер земельного участка (земельных участков), в границах которого (которых) расположены здание, сооружение, объект незавершенного строительства	47:14:1256005:39
4.	Уникальный учетный номер кадастрового квартала, в границах которого расположены здание, сооружение, объект незавершенного строительства	47:14:1256005
5.	Адрес здания, сооружения, объекта незавершенного строительства	Российская Федерация, Ленинградская область, район Ломоносовский, МО "Ропшинское сельское поселение", Садоводческое некоммерческое товарищество "Луч", 5-й Северный проезд, уч.140нс
5.1.	Сведения о местоположении здания, сооружения, объекта незавершенного строительства (при отсутствии адреса) в структурированном в соответствии с федеральной информационной адресной системой виде	-
5.2.	Дополнительные сведения о местоположении	-
6.	Иные сведения	-

3. Пояснения к сведениям об объекте недвижимости с кадастровым номером 47:14:1256005:76 :

1.

-

**Описание местоположения зданий, сооружений,
объектов незавершенного строительства на земельном участке**

1. Сведения о характерных точках контура объекта недвижимости с кадастровым номером : 47:14:1256005:77 :

Система координат МСК-47, зона 2

Зона № 2

Обозначение характерных точек контура	Содержатся в Едином государственном реестре недвижимости			Определены в ходе выполнения комплексных кадастровых работ			Метод определения координат	Формулы, примененные для расчета средней квадратической погрешности определения координат характерных точек (Mt), м, с подставленными в такие формулы значениями и итоговые (вычисленные) значения Mt, м
	Координаты, м		Радиус, м	Координаты, м		Радиус, м		
	X	Y	R	X	Y	R		
1	2	3	4	5	6	7	8	9
								-
н920	-	-	-	417054.47	2189454.27	-	Картометрический метод	Mt = 2.5
н930	-	-	-	417051.49	2189460.43	-	Картометрический метод	Mt = 2.5
н940	-	-	-	417044.99	2189457.24	-	Картометрический метод	Mt = 2.5
н950	-	-	-	417047.99	2189451.14	-	Картометрический метод	Mt = 2.5
н920	-	-	-	417054.47	2189454.27	-	Картометрический метод	Mt = 2.5

2. Сведения о характеристиках объекта недвижимости с кадастровым номером : 47:14:1256005:77 :

№ п/п	Наименование характеристики	Значение характеристики
1	2	3
1.	Вид объекта недвижимости	здание
2.	Ранее присвоенный государственный учетный номер (инвентарный) здания, сооружения, объекта незавершенного строительства	-
3.	Кадастровый номер земельного участка (земельных участков), в границах которого (которых) расположены здание, сооружение, объект незавершенного строительства	47:14:1256005:50
4.	Уникальный учетный номер кадастрового квартала, в границах которого расположены здание, сооружение, объект незавершенного строительства	47:14:1256005
5.	Адрес здания, сооружения, объекта незавершенного строительства	Российская Федерация, Ленинградская область, район Ломоносовский, МО "Ропшинское сельское поселение", Садоводческое некоммерческое товарищество "Луч", 5-й Северный проезд, уч.124нс
5.1.	Сведения о местоположении здания, сооружения, объекта незавершенного строительства (при отсутствии адреса) в структурированном в соответствии с федеральной информационной адресной системой виде	-
5.2.	Дополнительные сведения о местоположении	-
6.	Иные сведения	-

3. Пояснения к сведениям об объекте недвижимости с кадастровым номером 47:14:1256005:77 :

1.

-

**Описание местоположения зданий, сооружений,
объектов незавершенного строительства на земельном участке**

1. Сведения о характерных точках контура объекта недвижимости с кадастровым номером : 47:14:1256005:79 :

Система координат МСК-47, зона 2

Зона № 2

Обозначение характерных точек контура	Содержатся в Едином государственном реестре недвижимости			Определены в ходе выполнения комплексных кадастровых работ			Метод определения координат	Формулы, примененные для расчета средней квадратической погрешности определения координат характерных точек (Mt), м, с подставленными в такие формулы значениями и итоговые (вычисленные) значения Mt, м
	Координаты, м		Радиус, м	Координаты, м		Радиус, м		
	X	Y	R	X	Y	R		
1	2	3	4	5	6	7	8	9
								-
н96О	-	-	-	416912.17	2189678.16	-	Картометрический метод	Mt = 2.5
н97О	-	-	-	416921.04	2189682.10	-	Картометрический метод	Mt = 2.5
н98О	-	-	-	416917.35	2189690.28	-	Картометрический метод	Mt = 2.5
н99О	-	-	-	416908.56	2189686.34	-	Картометрический метод	Mt = 2.5
н96О	-	-	-	416912.17	2189678.16	-	Картометрический метод	Mt = 2.5

2. Сведения о характеристиках объекта недвижимости с кадастровым номером : 47:14:1256005:79 :

№ п/п	Наименование характеристики	Значение характеристики
1	2	3
1.	Вид объекта недвижимости	здание
2.	Ранее присвоенный государственный учетный номер (инвентарный) здания, сооружения, объекта незавершенного строительства	-
3.	Кадастровый номер земельного участка (земельных участков), в границах которого (которых) расположены здание, сооружение, объект незавершенного строительства	47:14:1256005:53
4.	Уникальный учетный номер кадастрового квартала, в границах которого расположены здание, сооружение, объект незавершенного строительства	47:14:1256005
5.	Адрес здания, сооружения, объекта незавершенного строительства	Российская Федерация, Ленинградская область, район Ломоносовский, МО "Ропшинское сельское поселение", СНТ "Луч", уч. 119 нс
5.1.	Сведения о местоположении здания, сооружения, объекта незавершенного строительства (при отсутствии адреса) в структурированном в соответствии с федеральной информационной адресной системой виде	-
5.2.	Дополнительные сведения о местоположении	-
6.	Иные сведения	-

3. Пояснения к сведениям об объекте недвижимости с кадастровым номером 47:14:1256005:79 :

1.

-

**Описание местоположения зданий, сооружений,
объектов незавершенного строительства на земельном участке**

1. Сведения о характерных точках контура объекта недвижимости с кадастровым номером : 47:14:1256005:80 :

Система координат МСК-47, зона 2

Зона № 2

Обозначение характерных точек контура	Содержатся в Едином государственном реестре недвижимости			Определены в ходе выполнения комплексных кадастровых работ			Метод определения координат	Формулы, примененные для расчета средней квадратической погрешности определения координат характерных точек (Mt), м, с подставленными в такие формулы значениями и итоговые (вычисленные) значения Mt, м
	Координаты, м		Радиус, м	Координаты, м		Радиус, м		
	X	Y	R	X	Y	R		
1	2	3	4	5	6	7	8	9
								-
n100O	-	-	-	417086.73	2189559.47	-	Картометрический метод	Mt = 2.5
n101O	-	-	-	417078.21	2189555.78	-	Картометрический метод	Mt = 2.5
n102O	-	-	-	417079.44	2189553.33	-	Картометрический метод	Mt = 2.5
n103O	-	-	-	417078.49	2189552.86	-	Картометрический метод	Mt = 2.5
n104O	-	-	-	417080.07	2189549.51	-	Картометрический метод	Mt = 2.5
n105O	-	-	-	417089.34	2189553.63	-	Картометрический метод	Mt = 2.5
n100O	-	-	-	417086.73	2189559.47	-	Картометрический метод	Mt = 2.5

2. Сведения о характеристиках объекта недвижимости с кадастровым номером : 47:14:1256005:80 :

№ п/п	Наименование характеристики	Значение характеристики
1	2	3
1.	Вид объекта недвижимости	здание
2.	Ранее присвоенный государственный учетный номер (инвентарный) здания, сооружения, объекта незавершенного строительства	-
3.	Кадастровый номер земельного участка (земельных участков), в границах которого (которых) расположены здание, сооружение, объект незавершенного строительства	47:14:1256005:26
4.	Уникальный учетный номер кадастрового квартала, в границах которого расположены здание, сооружение, объект незавершенного строительства	47:14:1256005
5.	Адрес здания, сооружения, объекта незавершенного строительства	Российская Федерация, Ленинградская область, район Ломоносовский, МО "Ропшинское сельское поселение", Садоводческое некоммерческое товарищество "Луч", 6-й Северный проезд, уч.159 нс
5.1.	Сведения о местоположении здания, сооружения, объекта незавершенного строительства (при отсутствии адреса) в структурированном в соответствии с федеральной информационной адресной системой виде	-

2. Сведения о характеристиках объекта недвижимости с кадастровым номером : 47:14:1256005:80 :

№ п/п	Наименование характеристики	Значение характеристики
1	2	3
5.2.	Дополнительные сведения о местоположении	-
6.	Иные сведения	-

3. Пояснения к сведениям об объекте недвижимости с кадастровым номером 47:14:1256005:80 :

1.	-
----	---

**Описание местоположения зданий, сооружений,
объектов незавершенного строительства на земельном участке**

1. Сведения о характерных точках контура объекта недвижимости с кадастровым номером : 47:14:1256005:81 :

Система координат МСК-47, зона 2

Зона № 2

Обозначение характерных точек контура	Содержатся в Едином государственном реестре недвижимости			Определены в ходе выполнения комплексных кадастровых работ			Метод определения координат	Формулы, примененные для расчета средней квадратической погрешности определения координат характерных точек (Mt), м, с подставленными в такие формулы значениями и итоговые (вычисленные) значения Mt, м
	Координаты, м		Радиус, м	Координаты, м		Радиус, м		
	X	Y	R	X	Y	R		
1	2	3	4	5	6	7	8	9
								-
н106О	-	-	-	416982.71	2189559.05	-	Картометрический метод	Mt = 2.5
н107О	-	-	-	416974.60	2189556.23	-	Картометрический метод	Mt = 2.5
н108О	-	-	-	416975.11	2189554.73	-	Картометрический метод	Mt = 2.5
н109О	-	-	-	416973.82	2189554.29	-	Картометрический метод	Mt = 2.5
н110О	-	-	-	416974.92	2189551.16	-	Картометрический метод	Mt = 2.5
н111О	-	-	-	416976.20	2189551.58	-	Картометрический метод	Mt = 2.5
н112О	-	-	-	416976.54	2189550.59	-	Картометрический метод	Mt = 2.5
н113О	-	-	-	416984.58	2189553.36	-	Картометрический метод	Mt = 2.5
н106О	-	-	-	416982.71	2189559.05	-	Картометрический метод	Mt = 2.5

2. Сведения о характеристиках объекта недвижимости с кадастровым номером : 47:14:1256005:81 :

№ п/п	Наименование характеристики	Значение характеристики
1	2	3
1.	Вид объекта недвижимости	здание
2.	Ранее присвоенный государственный учетный номер (инвентарный) здания, сооружения, объекта незавершенного строительства	-
3.	Кадастровый номер земельного участка (земельных участков), в границах которого (которых) расположены здание, сооружение, объект незавершенного строительства	47:14:1256005:58
4.	Уникальный учетный номер кадастрового квартала, в границах которого расположены здание, сооружение, объект незавершенного строительства	47:14:1256005
5.	Адрес здания, сооружения, объекта незавершенного строительства	Российская Федерация, Ленинградская область, район Ломоносовский, МО "Ропшинское сельское поселение", Садоводческое некоммерческое товарищество "Луч", 4-й Северный проезд, уч.112нс

2. Сведения о характеристиках объекта недвижимости с кадастровым номером : 47:14:1256005:81 :

№ п/п	Наименование характеристики	Значение характеристики
1	2	3
5.1.	Сведения о местоположении здания, сооружения, объекта незавершенного строительства (при отсутствии адреса) в структурированном в соответствии с федеральной информационной адресной системой виде	-
5.2.	Дополнительные сведения о местоположении	-
6.	Иные сведения	-

3. Пояснения к сведениям об объекте недвижимости с кадастровым номером 47:14:1256005:81 :

1.	-
----	---

**Описание местоположения зданий, сооружений,
объектов незавершенного строительства на земельном участке**

1. Сведения о характерных точках контура объекта недвижимости с кадастровым номером : 47:14:1256005:82 :

Система координат МСК-47, зона 2

Зона № 2

Обозначение характерных точек контура	Содержатся в Едином государственном реестре недвижимости			Определены в ходе выполнения комплексных кадастровых работ			Метод определения координат	Формулы, примененные для расчета средней квадратической погрешности определения координат характерных точек (Mt), м, с подставленными в такие формулы значениями и итоговые (вычисленные) значения Mt, м
	Координаты, м		Радиус, м	Координаты, м		Радиус, м		
	X	Y	R	X	Y	R		
1	2	3	4	5	6	7	8	9
								-
n114O	-	-	-	417064.02	2189438.01	-	Картометрический метод	Mt = 2.5
n115O	-	-	-	417062.53	2189442.17	-	Картометрический метод	Mt = 2.5
n116O	-	-	-	417057.27	2189440.19	-	Картометрический метод	Mt = 2.5
n117O	-	-	-	417058.74	2189436.00	-	Картометрический метод	Mt = 2.5
n114O	-	-	-	417064.02	2189438.01	-	Картометрический метод	Mt = 2.5

2. Сведения о характеристиках объекта недвижимости с кадастровым номером : 47:14:1256005:82 :

№ п/п	Наименование характеристики	Значение характеристики
1	2	3
1.	Вид объекта недвижимости	здание
2.	Ранее присвоенный государственный учетный номер (инвентарный) здания, сооружения, объекта незавершенного строительства	-
3.	Кадастровый номер земельного участка (земельных участков), в границах которого (которых) расположены здание, сооружение, объект незавершенного строительства	47:14:1256005:16
4.	Уникальный учетный номер кадастрового квартала, в границах которого расположены здание, сооружение, объект незавершенного строительства	47:14:1256005
5.	Адрес здания, сооружения, объекта незавершенного строительства	Российская Федерация, Ленинградская область, район Ломоносовский, МО "Ропшинское сельское поселение", Садоводческое некоммерческое товарищество "Луч", 5-й Северный проезд, уч.123
5.1.	Сведения о местоположении здания, сооружения, объекта незавершенного строительства (при отсутствии адреса) в структурированном в соответствии с федеральной информационной адресной системой виде	-
5.2.	Дополнительные сведения о местоположении	-
6.	Иные сведения	-

3. Пояснения к сведениям об объекте недвижимости с кадастровым номером 47:14:1256005:82 :

1.

-

**Описание местоположения зданий, сооружений,
объектов незавершенного строительства на земельном участке**

1. Сведения о характерных точках контура объекта недвижимости с кадастровым номером : 47:14:1256005:83 :

Система координат МСК-47, зона 2

Зона № 2

Обозначение характерных точек контура	Содержатся в Едином государственном реестре недвижимости			Определены в ходе выполнения комплексных кадастровых работ			Метод определения координат	Формулы, примененные для расчета средней квадратической погрешности определения координат характерных точек (Mt), м, с подставленными в такие формулы значениями и итоговые (вычисленные) значения Mt, м
	Координаты, м		Радиус, м	Координаты, м		Радиус, м		
	X	Y	R	X	Y	R		
1	2	3	4	5	6	7	8	9
								-
n118O	-	-	-	416941.37	2189622.49	-	Картометрический метод	Mt = 2.5
n119O	-	-	-	416938.52	2189629.61	-	Картометрический метод	Mt = 2.5
n120O	-	-	-	416933.38	2189627.44	-	Картометрический метод	Mt = 2.5
n121O	-	-	-	416936.24	2189620.38	-	Картометрический метод	Mt = 2.5
n118O	-	-	-	416941.37	2189622.49	-	Картометрический метод	Mt = 2.5

2. Сведения о характеристиках объекта недвижимости с кадастровым номером : 47:14:1256005:83 :

№ п/п	Наименование характеристики	Значение характеристики
1	2	3
1.	Вид объекта недвижимости	здание
2.	Ранее присвоенный государственный учетный номер (инвентарный) здания, сооружения, объекта незавершенного строительства	-
3.	Кадастровый номер земельного участка (земельных участков), в границах которого (которых) расположены здание, сооружение, объект незавершенного строительства	47:14:1256005:55
4.	Уникальный учетный номер кадастрового квартала, в границах которого расположены здание, сооружение, объект незавершенного строительства	47:14:1256005
5.	Адрес здания, сооружения, объекта незавершенного строительства	Российская Федерация, Ленинградская область, район Ломоносовский, СНТ "Луч", 4-й Северный проезд, уч. 116нс
5.1.	Сведения о местоположении здания, сооружения, объекта незавершенного строительства (при отсутствии адреса) в структурированном в соответствии с федеральной информационной адресной системой виде	-
5.2.	Дополнительные сведения о местоположении	-
6.	Иные сведения	-

3. Пояснения к сведениям об объекте недвижимости с кадастровым номером 47:14:1256005:83 :

1.	-
----	---

**Описание местоположения зданий, сооружений,
объектов незавершенного строительства на земельном участке**

1. Сведения о характерных точках контура объекта недвижимости с кадастровым номером : 47:14:1256005:84 :

Система координат МСК-47, зона 2

Зона № 2

Обозначение характерных точек контура	Содержатся в Едином государственном реестре недвижимости			Определены в ходе выполнения комплексных кадастровых работ			Метод определения координат	Формулы, примененные для расчета средней квадратической погрешности определения координат характерных точек (Mt), м, с подставленными в такие формулы значениями и итоговые (вычисленные) значения Mt, м
	Координаты, м		Радиус, м	Координаты, м		Радиус, м		
	X	Y	R	X	Y	R		
1	2	3	4	5	6	7	8	9
								-
н1220	-	-	-	417048.69	2189406.96	-	Картометрический метод	Mt = 2.5
н1230	-	-	-	417052.09	2189408.08	-	Картометрический метод	Mt = 2.5
н1240	-	-	-	417050.28	2189413.75	-	Картометрический метод	Mt = 2.5
н1250	-	-	-	417046.90	2189412.74	-	Картометрический метод	Mt = 2.5
н1220	-	-	-	417048.69	2189406.96	-	Картометрический метод	Mt = 2.5

2. Сведения о характеристиках объекта недвижимости с кадастровым номером : 47:14:1256005:84 :

№ п/п	Наименование характеристики	Значение характеристики
1	2	3
1.	Вид объекта недвижимости	здание
2.	Ранее присвоенный государственный учетный номер (инвентарный) здания, сооружения, объекта незавершенного строительства	-
3.	Кадастровый номер земельного участка (земельных участков), в границах которого (которых) расположены здание, сооружение, объект незавершенного строительства	47:14:1256005:51
4.	Уникальный учетный номер кадастрового квартала, в границах которого расположены здание, сооружение, объект незавершенного строительства	47:14:1256005
5.	Адрес здания, сооружения, объекта незавершенного строительства	Российская Федерация, Ленинградская область, район Ломоносовский, СНТ Луч, уч. 122
5.1.	Сведения о местоположении здания, сооружения, объекта незавершенного строительства (при отсутствии адреса) в структурированном в соответствии с федеральной информационной адресной системой виде	-
5.2.	Дополнительные сведения о местоположении	-
6.	Иные сведения	-

3. Пояснения к сведениям об объекте недвижимости с кадастровым номером 47:14:1256005:84 :

1.	-
----	---

**Описание местоположения зданий, сооружений,
объектов незавершенного строительства на земельном участке**

1. Сведения о характерных точках контура объекта недвижимости с кадастровым номером : 47:14:1256005:85 :

Система координат МСК-47, зона 2

Зона № 2

Обозначение характерных точек контура	Содержатся в Едином государственном реестре недвижимости			Определены в ходе выполнения комплексных кадастровых работ			Метод определения координат	Формулы, примененные для расчета средней квадратической погрешности определения координат характерных точек (Mt), м, с подставленными в такие формулы значениями и итоговые (вычисленные) значения Mt, м
	Координаты, м		Радиус, м	Координаты, м		Радиус, м		
	X	Y	R	X	Y	R		
1	2	3	4	5	6	7	8	9
								-
n126O	-	-	-	417030.99	2189426.29	-	Картометрический метод	Mt = 2.5
n127O	-	-	-	417029.44	2189429.82	-	Картометрический метод	Mt = 2.5
n128O	-	-	-	417023.51	2189427.03	-	Картометрический метод	Mt = 2.5
n129O	-	-	-	417024.93	2189423.61	-	Картометрический метод	Mt = 2.5
n126O	-	-	-	417030.99	2189426.29	-	Картометрический метод	Mt = 2.5

2. Сведения о характеристиках объекта недвижимости с кадастровым номером : 47:14:1256005:85 :

№ п/п	Наименование характеристики	Значение характеристики
1	2	3
1.	Вид объекта недвижимости	здание
2.	Ранее присвоенный государственный учетный номер (инвентарный) здания, сооружения, объекта незавершенного строительства	-
3.	Кадастровый номер земельного участка (земельных участков), в границах которого (которых) расположены здание, сооружение, объект незавершенного строительства	47:14:1256005:65
4.	Уникальный учетный номер кадастрового квартала, в границах которого расположены здание, сооружение, объект незавершенного строительства	47:14:1256005
5.	Адрес здания, сооружения, объекта незавершенного строительства	Российская Федерация, Ленинградская область, район Ломоносовский, МО "Ропшинское сельское поселение", Садоводческое некоммерческое товарищество "Луч", квартал 5, 4-й Северный проезд, уч.105
5.1.	Сведения о местоположении здания, сооружения, объекта незавершенного строительства (при отсутствии адреса) в структурированном в соответствии с федеральной информационной адресной системой виде	-
5.2.	Дополнительные сведения о местоположении	-
6.	Иные сведения	-

3. Пояснения к сведениям об объекте недвижимости с кадастровым номером 47:14:1256005:85 :

1.

-

**Описание местоположения зданий, сооружений,
объектов незавершенного строительства на земельном участке**

1. Сведения о характерных точках контура объекта недвижимости с кадастровым номером : 47:14:1256005:86 :

Система координат МСК-47, зона 2

Зона № 2

Обозначение характерных точек контура	Содержатся в Едином государственном реестре недвижимости			Определены в ходе выполнения комплексных кадастровых работ			Метод определения координат	Формулы, примененные для расчета средней квадратической погрешности определения координат характерных точек (Mt), м, с подставленными в такие формулы значениями и итоговые (вычисленные) значения Mt, м
	Координаты, м		Радиус, м	Координаты, м		Радиус, м		
	X	Y	R	X	Y	R		
1	2	3	4	5	6	7	8	9
								-
n1300	-	-	-	417058.76	2189518.11	-	Картометрический метод	Mt = 2.5
n1310	-	-	-	417056.70	2189524.42	-	Картометрический метод	Mt = 2.5
n1320	-	-	-	417048.35	2189521.54	-	Картометрический метод	Mt = 2.5
n1330	-	-	-	417050.51	2189515.33	-	Картометрический метод	Mt = 2.5
n1300	-	-	-	417058.76	2189518.11	-	Картометрический метод	Mt = 2.5

2. Сведения о характеристиках объекта недвижимости с кадастровым номером : 47:14:1256005:86 :

№ п/п	Наименование характеристики	Значение характеристики
1	2	3
1.	Вид объекта недвижимости	здание
2.	Ранее присвоенный государственный учетный номер (инвентарный) здания, сооружения, объекта незавершенного строительства	-
3.	Кадастровый номер земельного участка (земельных участков), в границах которого (которых) расположены здание, сооружение, объект незавершенного строительства	47:14:1256005:37
4.	Уникальный учетный номер кадастрового квартала, в границах которого расположены здание, сооружение, объект незавершенного строительства	47:14:1256005
5.	Адрес здания, сооружения, объекта незавершенного строительства	Российская Федерация, Ленинградская область, район Ломоносовский, МО "Ропшинское сельское поселение", СНТ "Луч", уч.142НС
5.1.	Сведения о местоположении здания, сооружения, объекта незавершенного строительства (при отсутствии адреса) в структурированном в соответствии с федеральной информационной адресной системой виде	-
5.2.	Дополнительные сведения о местоположении	-
6.	Иные сведения	-

3. Пояснения к сведениям об объекте недвижимости с кадастровым номером 47:14:1256005:86 :

1.

-

**Описание местоположения зданий, сооружений,
объектов незавершенного строительства на земельном участке**

1. Сведения о характерных точках контура объекта недвижимости с кадастровым номером : 47:14:1256005:88 :

Система координат МСК-47, зона 2

Зона № 2

Обозначение характерных точек контура	Содержатся в Едином государственном реестре недвижимости			Определены в ходе выполнения комплексных кадастровых работ			Метод определения координат	Формулы, примененные для расчета средней квадратической погрешности определения координат характерных точек (Mt), м, с подставленными в такие формулы значениями и итоговые (вычисленные) значения Mt, м
	Координаты, м		Радиус, м	Координаты, м		Радиус, м		
	X	Y	R	X	Y	R		
1	2	3	4	5	6	7	8	9
								-
н1340	-	-	-	417003.27	2189590.76	-	Картометрический метод	Mt = 2.5
н1350	-	-	-	416995.72	2189588.39	-	Картометрический метод	Mt = 2.5
н1360	-	-	-	416997.16	2189584.26	-	Картометрический метод	Mt = 2.5
н1370	-	-	-	416998.31	2189584.61	-	Картометрический метод	Mt = 2.5
н1380	-	-	-	416999.80	2189579.48	-	Картометрический метод	Mt = 2.5
н1390	-	-	-	416998.51	2189579.03	-	Картометрический метод	Mt = 2.5
н1400	-	-	-	416999.25	2189576.65	-	Картометрический метод	Mt = 2.5
н1410	-	-	-	417003.58	2189578.27	-	Картометрический метод	Mt = 2.5
н1420	-	-	-	417003.42	2189581.69	-	Картометрический метод	Mt = 2.5
н1430	-	-	-	417005.95	2189582.43	-	Картометрический метод	Mt = 2.5
н1340	-	-	-	417003.27	2189590.76	-	Картометрический метод	Mt = 2.5

2. Сведения о характеристиках объекта недвижимости с кадастровым номером : 47:14:1256005:88 :

№ п/п	Наименование характеристики	Значение характеристики
1	2	3
1.	Вид объекта недвижимости	здание
2.	Ранее присвоенный государственный учетный номер (инвентарный) здания, сооружения, объекта незавершенного строительства	-
3.	Кадастровый номер земельного участка (земельных участков), в границах которого (которых) расположены здание, сооружение, объект незавершенного строительства	47:14:1256005:15
4.	Уникальный учетный номер кадастрового квартала, в границах которого расположены здание, сооружение, объект незавершенного строительства	47:14:1256005

2. Сведения о характеристиках объекта недвижимости с кадастровым номером : 47:14:1256005:88 :

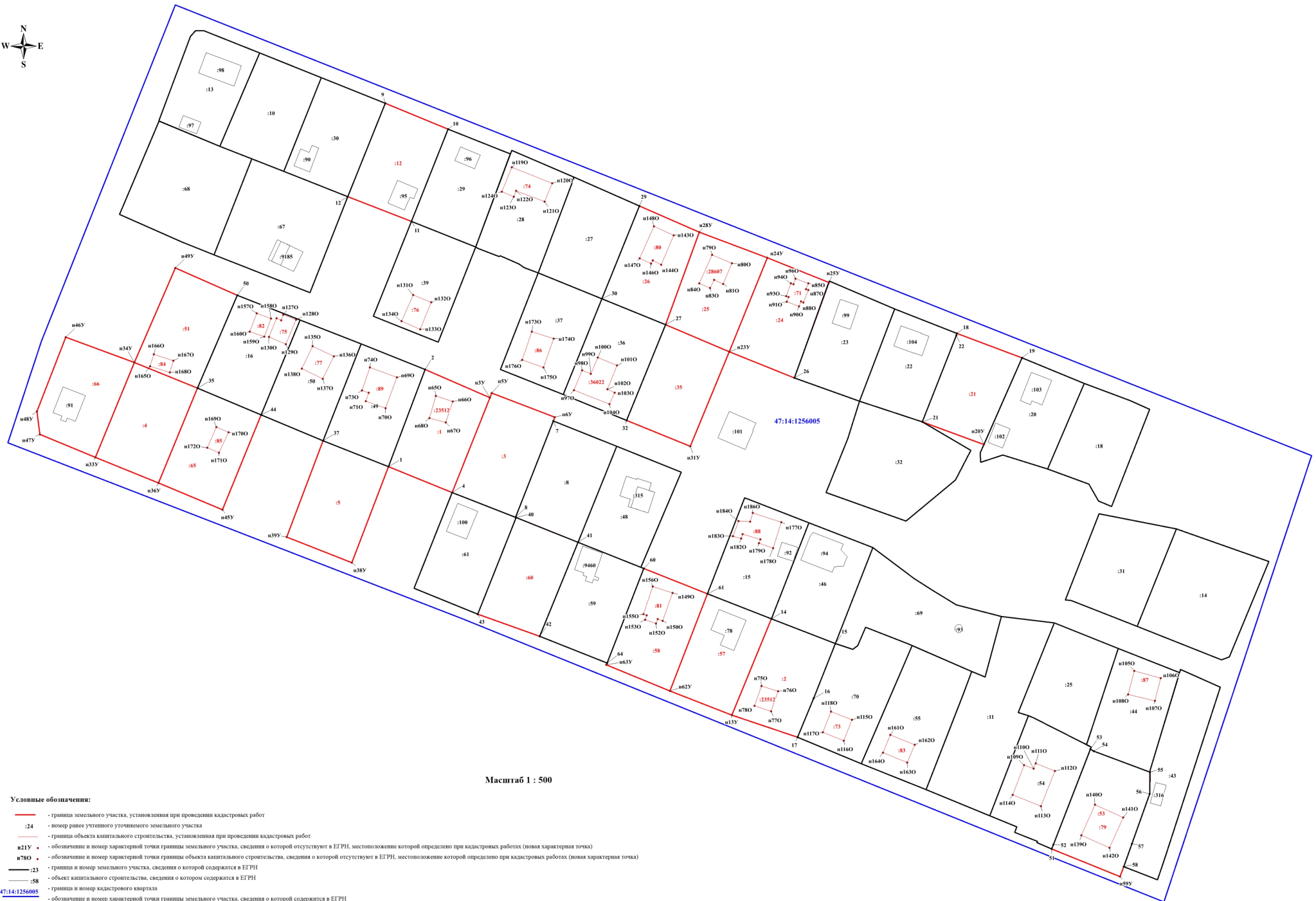
№ п/п	Наименование характеристики	Значение характеристики
1	2	3
5.	Адрес здания, сооружения, объекта незавершенного строительства	Российская Федерация, Ленинградская область, район Ломоносовский, СНТ "Луч", 5-й Северный проезд, уч. 131
5.1.	Сведения о местоположении здания, сооружения, объекта незавершенного строительства (при отсутствии адреса) в структурированном в соответствии с федеральной информационной адресной системой виде	-
5.2.	Дополнительные сведения о местоположении	-
6.	Иные сведения	-

3. Пояснения к сведениям об объекте недвижимости с кадастровым номером 47:14:1256005:88 :

1.	-
----	---

КАРТА ПЛАН ТЕРРИТОРИИ

Схема границ земельных участков



Масштаб 1 : 500

Условные обозначения:

- - граница земельного участка, установленная при проведении кадастровых работ
- 24 - номер ранее учтенного уточняемого земельного участка
- - граница объекта капитального строительства, установленная при проведении кадастровых работ
- **н21У** - обозначение и номер характерной точки границы земельного участка, сведения о которой отсутствуют в ЕГРН, местоположение которой определено при кадастровых работах (новая характерная точка)
- **н78О** - обозначение и номер характерной точки границы объекта капитального строительства, сведения о которой отсутствуют в ЕГРН, местоположение которой определено при кадастровых работах (новая характерная точка)
- **-23** - граница и номер земельного участка, сведения о котором содержатся в ЕГРН
- **-58** - объект капитального строительства, сведения о котором содержатся в ЕГРН
- **47:14:1256005** - граница и номер кадастрового квартала
- - обозначение и номер характерной точки границы земельного участка, сведения о которой содержатся в ЕГРН

КАРТА-ПЛАН ТЕРРИТОРИИ

Пояснительная записка

1. Сведения о территории выполнения комплексных кадастровых работ: 47:14:1256006, Ленинградская область, Ломоносовский район, Ропшинское сельское поселение, СНТ "Луч", кадастровый квартал 47:14:1256006

(наименование субъекта Российской Федерации, муниципального образования, населенного пункта, уникальные учетные номера кадастровых кварталов, иные сведения, позволяющие определить местоположение территории, на которой выполняются комплексные кадастровые работы, например, наименование садоводческого или огороднического некоммерческого товарищества, гаражного кооператива, элемента планировочной структуры)

2. Основания выполнения комплексных кадастровых работ:

Наименование, дата и номер документа, на основании которого выполняются комплексные кадастровые работы: КОНТРАКТ на оказание услуг по выполнению комплекса кадастровых работ, "17" июня 2024 г. , 0345300121124000112

3. Дата подготовки карты-плана территории: "11" сентября 2024 г.

4. Сведения о заказчике(ах) комплексных кадастровых работ:

В отношении юридического лица, органа местного самоуправления муниципального района, муниципального округа или городского округа либо уполномоченного исполнительного органа государственной власти субъекта Российской Федерации:

полное или сокращенное (в случае, если имеется) наименование: Администрация Ломоносовского муниципального района Ленинградской области

основной государственный регистрационный номер: 1024702186442

идентификационный номер налогоплательщика: 4720007053

В отношении физического лица или представителя физических или юридических лиц:

фамилия, имя, отчество (последнее - при наличии): -

страховой номер индивидуального лицевого счета в системе обязательного пенсионного страхования Российской Федерации (СНИЛС): -

Наименование и реквизиты документа, подтверждающие полномочия представителя заказчика(ов) комплексных кадастровых работ: -

Адрес электронной почты (для направления уведомления о результатах внесения сведений в Единый государственный реестр недвижимости): comarch@mail.ru

5. Сведения об исполнителе комплексных кадастровых работ:

Полное или сокращенное (в случае, если имеется) наименование и адрес юридического лица, с которым заключен государственный или муниципальный контракт либо договор подряда на выполнение комплексных кадастровых работ: ФИЛИАЛ ППК "РОСКАДАСТР" ПО ЛЕНИНГРАДСКОЙ ОБЛАСТИ, Санкт-Петербург, ул. Чапаева, д. 15, корп. 2, литера Б

Фамилия, имя, отчество кадастрового инженера (последнее - при наличии): Ваганов Михаил Николаевич и основной государственный регистрационный номер кадастрового инженера индивидуального предпринимателя (ОГРНИП): -

Страховой номер индивидуального лицевого счета в системе обязательного пенсионного страхования Российской Федерации (СНИЛС) кадастрового инженера: 026-756-250 64

Уникальный реестровый номер кадастрового инженера в реестре саморегулируемой организации кадастровых инженеров и дата внесения сведений о физическом лице в такой реестр: А-2020, 2024-06-18

Полное или (в случае, если имеется) сокращенное наименование саморегулируемой организации кадастровых инженеров, членом которой является кадастровый инженер: Ассоциация "Союз кадастровых инженеров"

Контактный телефон: +78126304041

Почтовый адрес и адрес электронной почты, по которым осуществляется связь с кадастровым инженером: Санкт-Петербург, ул. Чапаева, д. 15, корп. 2, литера Б filial@47.kadastr.ru

6. Перечень документов, использованных при подготовке карты-плана территории

№ п/п	Реквизиты документа				
	Вид	Дата	Номер	Наименование	Иные сведения
1	2	3	4	5	6
1	Кадастровый план территории	29.08.2024	КУВИ-001/2024-218131491	Кадастровый план территории кадастрового квартала 47:14:1256006	-

7. Пояснения к карте-плану территории

1. На территории кадастрового квартала 47:14:1256006 в соответствии с муниципальным контрактом №0345300121124000112 от 17.06.2024 выполнены комплексные кадастровые работы (далее ККР). Карта-план территории подготовлен на основании сведений, содержащихся в Едином государственном реестре недвижимости (далее – ЕГРН). Общая площадь кадастрового квартала — 4,2 га. По сведениям ЕГРН в границах кадастрового квартала расположено 43 земельных участков, в том числе: - 19 ранее учтенных и учтенных земельных участков, границы которых установлены в соответствии с требованиями земельного законодательства РФ. - 24 ранее учтенных земельных участков - декларативные (границы не установлены в соответствии с требованиями земельного законодательства РФ), в том числе: - при выполнении комплексных кадастровых работ установлены границы 17 земельных участков, - у 7 земельных участков (47:14:1256006:16, 47:14:1256006:18, 47:14:1256006:20, 47:14:1256006:31, 47:14:1256006:33, 47:14:1256006:41, 47:14:1256006:45) отсутствует адрес и ориентир. Границы земельных участков установлены по их фактическому использованию. При выполнении комплексных кадастровых работ площади уточняемых земельных участков определялись с учетом требований законодательства: фактическая площадь земельного участка, не должна быть больше площади, сведения о которой относительно этого земельного участка содержатся в Едином государственном реестре недвижимости, более чем на величину предельного минимального размера земельного участка, установленного в соответствии с федеральным законом для земель соответствующего целевого назначения и разрешенного использования; фактическая площадь земельного участка, не должна быть меньше площади земельного участка, сведения о которой относительно этого земельного участка содержатся в Едином государственном реестре недвижимости, более чем на десять процентов. Согласно Правилам землепользования и застройки Ропшинского сельского поселения, утвержденным приказом Комитета градостроительной политики Ленинградской области от 15.09.2022 № 133 территория кадастрового квартала 47:14:1256006 расположена в зоне садоводческих и огороднических товариществ на землях сельскохозяйственного назначения (ТСХ.1-2). В данной территориальной зоне установлены предельные минимальные и максимальные размеры земельных участков с видом разрешенного использования «ведение садоводства»: 400 — 1500 кв.м. По сведениям ЕГРН в границах кадастрового квартала расположено 22 объекта капитального строительства (здания), в том числе: - 2 учтенных объектов капитального строительства, границы которых установлены в соответствии с требованиями земельного законодательства РФ. - 20 ранее учтенных объектов капитального строительства - декларативных (границы не установлены в соответствии с требованиями земельного законодательства РФ), в том числе: - при выполнении комплексных кадастровых работ установлены границы 19 объектов капитального строительства; - 47:14:1256006:59 снят с учета, дублирует 47:14:1256006:58. Границы объектов капитального строительства установлены по их фактическому местоположению. В результате выполнения комплексных кадастровых работ на территории кадастрового квартала 47:14:1256006 осуществлено: - уточнение местоположения границ земельных участков, границы которых не установлены в соответствии с требованиями земельного законодательства — 17 шт.; - уточнение местоположения на земельных участках зданий, сведения о которых внесены в ЕГРН, но описание местоположения границ отсутствует — 19 шт.

Сведения об уточняемых земельных участках

1. Сведения о характерных точках границы уточняемого земельного участка с кадастровым номером 47:14:1256006:39 :

Система координат МСК-47, зона 2

Зона № 2

Обозначение характерных точек границ	Координаты, м				Метод определения координат	Формулы, примененные для расчета средней квадратической погрешности определения координат характерных точек границ (Mt), с подставленными в такие формулы значениями и итоговые (вычисленные) значения Mt, м	Описание закрепления точки
	содержатся в Едином государственном реестре недвижимости		определены в результате выполнения комплексных кадастровых работ				
	X	Y	X	Y			
1	2	3	4	5	6	7	8
						-	
н1У	-	-	416327.13	2189618.32	Картометрический метод	Mt = 2.5	Закрепление отсутствует
3	-	-	416364.26	2189632.78	Картометрический метод	Mt = 2.5	Закрепление отсутствует
66	-	-	416353.00	2189661.22	Картометрический метод	Mt = 2.5	Закрепление отсутствует
65	-	-	416352.69	2189662.06	Картометрический метод	Mt = 2.5	Закрепление отсутствует
н2У	-	-	416316.15	2189645.64	Картометрический метод	Mt = 2.5	Закрепление отсутствует
н1У	-	-	416327.13	2189618.32	Картометрический метод	Mt = 2.5	Закрепление отсутствует

2. Сведения о частях границ уточняемого земельного участка с кадастровым номером 47:14:1256006:39 :

Обозначение части границ		Горизонтальное проложение (S), м	Описание прохождения части границ	Сведения о согласовании местоположения границ (согласовано/спорное)
от т.	до т.			
1	2	3	4	5
н1У	3	39.85	-	-
3	66	30.59	-	-
66	65	0.90	-	-
65	н2У	40.06	-	-
н2У	н1У	29.44	-	-

3. Сведения о характеристиках уточняемого земельного участка с кадастровым номером 47:14:1256006:39 :

№ п/п	Наименование характеристики земельного участка	Значение характеристики
1	2	3
1.	Адрес земельного участка	Российская Федерация, Ленинградская область, район Ломоносовский, МО "Ропшинское сельское поселение", СНТ "Луч" 9-й Западный проезд, участок 111
1.1.	Сведения о местоположении земельного участка (при отсутствии адреса) в структурированном в соответствии с федеральной информационной адресной системой виде	-
1.2.	Дополнительные сведения о местоположении земельного участка	-

3. Сведения о характеристиках уточняемого земельного участка с кадастровым номером 47:14:1256006:39 :		
№ п/п	Наименование характеристики земельного участка	Значение характеристики
1	2	3
2.	Площадь земельного участка \pm величина погрешности определения (вычисления) площади ($P \pm \Delta P$), м ²	1216 \pm 305
3.	Формула, примененная для вычисления предельной погрешности определения площади земельного участка, с подставленными значениями и итоговые (вычисленные) значения (ΔP), м ²	$\Delta P = 3.5 * M_t * \sqrt{P} = 3.5 * 2,5 * \sqrt{1216} = 305$
4.	Площадь земельного участка согласно сведениям Единого государственного реестра недвижимости ($P_{\text{кад}}$), м ²	-
5.	Оценка расхождения P и $P_{\text{кад}}$ ($P - P_{\text{кад}}$), м ²	-
6.	Предельные минимальный и максимальный размеры земельного участка ($P_{\text{мин}}$ и $P_{\text{макс}}$), м ²	400 1500
7.	Вид (виды) разрешенного использования	Ведение садоводства (Для ведения гражданами садоводства и огородничества)
7.1.	Дополнительные сведения об использовании земельного участка	Земельный участок расположен в границах территории общего пользования
8.	Кадастровый или иной государственный учетный номер (инвентарный) здания, сооружения, объекта незавершенного строительства, расположенного на земельном участке	47:14:1256006:47 47:14:1256006:48
9.	Сведения о земельных участках (землях общего пользования, территории общего пользования), посредством которых обеспечивается доступ	-
10.	Иные сведения	-
4. Пояснения к сведениям об уточняемом земельном участке с кадастровым номером 47:14:1256006:39 :		
1.	-	

Сведения об уточняемых земельных участках

1. Сведения о характерных точках границы уточняемого земельного участка с кадастровым номером 47:14:1256006:38 :

Система координат МСК-47, зона 2					Зона № 2		
Обозначение характерных точек границ	Координаты, м				Метод определения координат	Формулы, примененные для расчета средней квадратической погрешности определения координат характерных точек границ (Mt), с подставленными в такие формулы значениями и итоговые (вычисленные) значения Mt, м	Описание закрепления точки
	содержатся в Едином государственном реестре недвижимости		определены в результате выполнения комплексных кадастровых работ				
	X	Y	X	Y			
1	2	3	4	5	6	7	8
						-	
н2У	-	-	416316.15	2189645.64	Картометрический метод	Mt = 2.5	Закрепление отсутствует
65	-	-	416352.69	2189662.06	Картометрический метод	Mt = 2.5	Закрепление отсутствует
н3У	-	-	416341.54	2189689.88	Картометрический метод	Mt = 2.5	Закрепление отсутствует
н4У	-	-	416305.07	2189678.01	Картометрический метод	Mt = 2.5	Закрепление отсутствует
н2У	-	-	416316.15	2189645.64	Картометрический метод	Mt = 2.5	Закрепление отсутствует

2. Сведения о частях границ уточняемого земельного участка с кадастровым номером 47:14:1256006:38 :

Обозначение части границ		Горизонтальное проложение (S), м	Описание прохождения части границ	Сведения о согласовании местоположения границ (согласовано/спорное)
от т.	до т.			
1	2	3	4	5
н2У	65	40.06	-	-
65	н3У	29.97	-	-
н3У	н4У	38.35	-	-
н4У	н2У	34.21	-	-

3. Сведения о характеристиках уточняемого земельного участка с кадастровым номером 47:14:1256006:38 :

№ п/п	Наименование характеристики земельного участка	Значение характеристики
1	2	3
1.	Адрес земельного участка	Российская Федерация, Ленинградская область, район Ломоносовский, МО "Ропшинское сельское поселение", СНТ "Луч" 9-й Западный проезд, участок 112
1.1.	Сведения о местоположении земельного участка (при отсутствии адреса) в структурированном в соответствии с федеральной информационной адресной системой виде	-
1.2.	Дополнительные сведения о местоположении земельного участка	-
2.	Площадь земельного участка ± величина погрешности определения (вычисления) площади (P ± ΔP), м ²	1256 ± 310

3. Сведения о характеристиках уточняемого земельного участка с кадастровым номером 47:14:1256006:38 :

№ п/п	Наименование характеристики земельного участка	Значение характеристики
1	2	3
3.	Формула, примененная для вычисления предельной погрешности определения площади земельного участка, с подставленными значениями и итоговые (вычисленные) значения (ΔP), м ²	$\Delta P = 3.5 * M_t * \sqrt{P} = 3.5 * 2,5 * \sqrt{1256} = 310$
4.	Площадь земельного участка согласно сведениям Единого государственного реестра недвижимости (Ркад), м ²	-
5.	Оценка расхождения Р и Ркад (Р - Ркад), м ²	-
6.	Предельные минимальный и максимальный размеры земельного участка (Рмин и Рмакс), м ²	400 1500
7.	Вид (виды) разрешенного использования	Ведение садоводства (Для ведения гражданами садоводства и огородничества)
7.1.	Дополнительные сведения об использовании земельного участка	Земельный участок расположен в границах территории общего пользования
8.	Кадастровый или иной государственный учетный номер (инвентарный) здания, сооружения, объекта незавершенного строительства, расположенного на земельном участке	-
9.	Сведения о земельных участках (землях общего пользования, территории общего пользования), посредством которых обеспечивается доступ	-
10.	Иные сведения	-

4. Пояснения к сведениям об уточняемом земельном участке с кадастровым номером 47:14:1256006:38 :

1.	-

Сведения об уточняемых земельных участках

1. Сведения о характерных точках границы уточняемого земельного участка с кадастровым номером 47:14:1256006:35 :

Система координат МСК-47, зона 2					Зона № 2		
Обозначение характерных точек границ	Координаты, м				Метод определения координат	Формулы, примененные для расчета средней квадратической погрешности определения координат характерных точек границ (Mt), с подставленными в такие формулы значениями и итоговые (вычисленные) значения Mt, м	Описание закрепления точки
	содержатся в Едином государственном реестре недвижимости		определены в результате выполнения комплексных кадастровых работ				
	X	Y	X	Y			
1	2	3	4	5	6	7	8
						-	
н5У	-	-	416332.33	2189722.53	Картометрический метод	Mt = 2.5	Закрепление отсутствует
н6У	-	-	416321.41	2189752.09	Картометрический метод	Mt = 2.5	Закрепление отсутствует
н7У	-	-	416284.14	2189738.96	Картометрический метод	Mt = 2.5	Закрепление отсутствует
н8У	-	-	416294.82	2189708.33	Картометрический метод	Mt = 2.5	Закрепление отсутствует
н5У	-	-	416332.33	2189722.53	Картометрический метод	Mt = 2.5	Закрепление отсутствует

2. Сведения о частях границ уточняемого земельного участка с кадастровым номером 47:14:1256006:35 :

Обозначение части границ		Горизонтальное проложение (S), м	Описание прохождения части границ	Сведения о согласовании местоположения границ (согласовано/спорное)
от т.	до т.			
1	2	3	4	5
н5У	н6У	31.51	-	-
н6У	н7У	39.52	-	-
н7У	н8У	32.44	-	-
н8У	н5У	40.11	-	-

3. Сведения о характеристиках уточняемого земельного участка с кадастровым номером 47:14:1256006:35 :

№ п/п	Наименование характеристики земельного участка	Значение характеристики
1	2	3
1.	Адрес земельного участка	Российская Федерация, Ленинградская область, район Ломоносовский, МО "Ропшинское сельское поселение", СНТ "Луч", участок № 114
1.1.	Сведения о местоположении земельного участка (при отсутствии адреса) в структурированном в соответствии с федеральной информационной адресной системой виде	-
1.2.	Дополнительные сведения о местоположении земельного участка	-
2.	Площадь земельного участка ± величина погрешности определения (вычисления) площади (P ± ΔP), м ²	1273 ± 312

3. Сведения о характеристиках уточняемого земельного участка с кадастровым номером 47:14:1256006:35 :

№ п/п	Наименование характеристики земельного участка	Значение характеристики
1	2	3
3.	Формула, примененная для вычисления предельной погрешности определения площади земельного участка, с подставленными значениями и итоговые (вычисленные) значения (ΔP), м ²	$\Delta P=3.5 * M_t * \sqrt{P}=3.5 * 2,5 * \sqrt{1273}=312$
4.	Площадь земельного участка согласно сведениям Единого государственного реестра недвижимости (Ркад), м ²	-
5.	Оценка расхождения Р и Ркад (Р - Ркад), м ²	-
6.	Предельные минимальный и максимальный размеры земельного участка (Рмин и Рмакс), м ²	400 1500
7.	Вид (виды) разрешенного использования	Ведение садоводства (Для ведения гражданами садоводства и огородничества)
7.1.	Дополнительные сведения об использовании земельного участка	Земельный участок расположен в границах территории общего пользования
8.	Кадастровый или иной государственный учетный номер (инвентарный) здания, сооружения, объекта незавершенного строительства, расположенного на земельном участке	-
9.	Сведения о земельных участках (землях общего пользования, территории общего пользования), посредством которых обеспечивается доступ	-
10.	Иные сведения	-

4. Пояснения к сведениям об уточняемом земельном участке с кадастровым номером 47:14:1256006:35 :

1.	-

Сведения об уточняемых земельных участках

1. Сведения о характерных точках границы уточняемого земельного участка с кадастровым номером 47:14:1256006:1 :

Система координат МСК-47, зона 2					Зона № 2		
Обозначение характерных точек границ	Координаты, м				Метод определения координат	Формулы, примененные для расчета средней квадратической погрешности определения координат характерных точек границ (Mt), с подставленными в такие формулы значениями и итоговые (вычисленные) значения Mt, м	Описание закрепления точки
	содержатся в Едином государственном реестре недвижимости		определены в результате выполнения комплексных кадастровых работ				
	X	Y	X	Y			
1	2	3	4	5	6	7	8
						-	
н7У	-	-	416284.14	2189738.96	Картометрический метод	Mt = 2.5	Закрепление отсутствует
н6У	-	-	416321.41	2189752.09	Картометрический метод	Mt = 2.5	Закрепление отсутствует
н9У	-	-	416310.65	2189781.30	Картометрический метод	Mt = 2.5	Закрепление отсутствует
н10У	-	-	416271.21	2189768.54	Картометрический метод	Mt = 2.5	Закрепление отсутствует
н7У	-	-	416284.14	2189738.96	Картометрический метод	Mt = 2.5	Закрепление отсутствует

2. Сведения о частях границ уточняемого земельного участка с кадастровым номером 47:14:1256006:1 :

Обозначение части границ		Горизонтальное проложение (S), м	Описание прохождения части границ	Сведения о согласовании местоположения границ (согласовано/спорное)
от т.	до т.			
1	2	3	4	5
н7У	н6У	39.52	-	-
н6У	н9У	31.13	-	-
н9У	н10У	41.45	-	-
н10У	н7У	32.28	-	-

3. Сведения о характеристиках уточняемого земельного участка с кадастровым номером 47:14:1256006:1 :

№ п/п	Наименование характеристики земельного участка	Значение характеристики
1	2	3
1.	Адрес земельного участка	Российская Федерация, Ленинградская область, район Ломоносовский, МО "Ропшинское сельское поселение", СНТ "Луч" 9-й Западный проезд, участок 115
1.1.	Сведения о местоположении земельного участка (при отсутствии адреса) в структурированном в соответствии с федеральной информационной адресной системой виде	-
1.2.	Дополнительные сведения о местоположении земельного участка	-
2.	Площадь земельного участка ± величина погрешности определения (вычисления) площади (P ± ΔP), м ²	1281 ± 313

3. Сведения о характеристиках уточняемого земельного участка с кадастровым номером 47:14:1256006:1 :

№ п/п	Наименование характеристики земельного участка	Значение характеристики
1	2	3
3.	Формула, примененная для вычисления предельной погрешности определения площади земельного участка, с подставленными значениями и итоговые (вычисленные) значения (ΔP), м ²	$\Delta P=3.5*Mt*\sqrt{P}=3.5*2,5*\sqrt{1281}=313$
4.	Площадь земельного участка согласно сведениям Единого государственного реестра недвижимости (Ркад), м ²	-
5.	Оценка расхождения Р и Ркад (Р - Ркад), м ²	-
6.	Предельные минимальный и максимальный размеры земельного участка (Рмин и Рмакс), м ²	400 1500
7.	Вид (виды) разрешенного использования	Ведение садоводства (Для ведения гражданами садоводства и огородничества)
7.1.	Дополнительные сведения об использовании земельного участка	Земельный участок расположен в границах территории общего пользования
8.	Кадастровый или иной государственный учетный номер (инвентарный) здания, сооружения, объекта незавершенного строительства, расположенного на земельном участке	47:14:1256006:57
9.	Сведения о земельных участках (землях общего пользования, территории общего пользования), посредством которых обеспечивается доступ	-
10.	Иные сведения	-

4. Пояснения к сведениям об уточняемом земельном участке с кадастровым номером 47:14:1256006:1 :

1.	-
----	---

Сведения об уточняемых земельных участках

1. Сведения о характерных точках границы уточняемого земельного участка с кадастровым номером 47:14:1256006:34 :

Система координат МСК-47, зона 2

Зона № 2

Обозначение характерных точек границ	Координаты, м				Метод определения координат	Формулы, примененные для расчета средней квадратической погрешности определения координат характерных точек границ (Mt), с подставленными в такие формулы значениями и итоговые (вычисленные) значения Mt, м	Описание закрепления точки
	содержатся в Едином государственном реестре недвижимости		определены в результате выполнения комплексных кадастровых работ				
	X	Y	X	Y			
1	2	3	4	5	6	7	8
						-	
н6У	-	-	416321.41	2189752.09	-	-	-
н11У	-	-	416359.35	2189765.57	-	-	-
н12У	-	-	416349.08	2189794.98	-	-	-
н9У	-	-	416310.65	2189781.30	-	-	-
н6У	-	-	416321.41	2189752.09	-	-	-

2. Сведения о частях границ уточняемого земельного участка с кадастровым номером 47:14:1256006:34 :

Обозначение части границ		Горизонтальное проложение (S), м	Описание прохождения части границ	Сведения о согласовании местоположения границ (согласовано/спорное)
от т.	до т.			
1	2	3	4	5
н6У	н11У	40.26	-	-
н11У	н12У	31.15	-	-
н12У	н9У	40.79	-	-
н9У	н6У	31.13	-	-

3. Сведения о характеристиках уточняемого земельного участка с кадастровым номером 47:14:1256006:34 :

№ п/п	Наименование характеристики земельного участка	Значение характеристики
1	2	3
1.	Адрес земельного участка	Российская Федерация, Ленинградская область, район Ломоносовский, МО Ропшинское сельское поселение, СНТ "Луч", 10-й Западный проезд, уч. 116
1.1.	Сведения о местоположении земельного участка (при отсутствии адреса) в структурированном в соответствии с федеральной информационной адресной системой виде	-
1.2.	Дополнительные сведения о местоположении земельного участка	-
2.	Площадь земельного участка ± величина погрешности определения (вычисления) площади ($P \pm \Delta P$), м ²	1262 ± 311
3.	Формула, примененная для вычисления предельной погрешности определения площади земельного участка, с подставленными значениями и итоговые (вычисленные) значения (ΔP), м ²	$\Delta P = 3.5 * Mt * \sqrt{P} = 3.5 * 2,5 * \sqrt{1262} = 311$

3. Сведения о характеристиках уточняемого земельного участка с кадастровым номером 47:14:1256006:34 :

№ п/п	Наименование характеристики земельного участка	Значение характеристики
1	2	3
4.	Площадь земельного участка согласно сведениям Единого государственного реестра недвижимости (Ркад), м2	-
5.	Оценка расхождения Р и Ркад (Р - Ркад), м2	-
6.	Предельные минимальный и максимальный размеры земельного участка (Рмин и Рмакс), м2	400 1500
7.	Вид (виды) разрешенного использования	Ведение садоводства (Для ведения гражданами садоводства и огородничества)
7.1.	Дополнительные сведения об использовании земельного участка	Земельный участок расположен в границах территории общего пользования
8.	Кадастровый или иной государственный учетный номер (инвентарный) здания, сооружения, объекта незавершенного строительства, расположенного на земельном участке	-
9.	Сведения о земельных участках (землях общего пользования, территории общего пользования), посредством которых обеспечивается доступ	-
10.	Иные сведения	-

4. Пояснения к сведениям об уточняемом земельном участке с кадастровым номером 47:14:1256006:34 :

1.	-

Сведения об уточняемых земельных участках

1. Сведения о характерных точках границы уточняемого земельного участка с кадастровым номером 47:14:1256006:32 :

Система координат МСК-47, зона 2					Зона № 2		
Обозначение характерных точек границ	Координаты, м				Метод определения координат	Формулы, примененные для расчета средней квадратической погрешности определения координат характерных точек границ (Mt), с подставленными в такие формулы значениями и итоговые (вычисленные) значения Mt, м	Описание закрепления точки
	содержатся в Едином государственном реестре недвижимости		определены в результате выполнения комплексных кадастровых работ				
	X	Y	X	Y			
1	2	3	4	5	6	7	8
						-	
н13У	-	-	416366.82	2189746.17	Картометрический метод	Mt = 2.5	Закрепление отсутствует
н11У	-	-	416359.35	2189765.57	Картометрический метод	Mt = 2.5	Закрепление отсутствует
н6У	-	-	416321.41	2189752.09	Картометрический метод	Mt = 2.5	Закрепление отсутствует
н14У	-	-	416325.36	2189741.42	Картометрический метод	Mt = 2.5	Закрепление отсутствует
н15У	-	-	416346.99	2189748.96	Картометрический метод	Mt = 2.5	Закрепление отсутствует
н16У	-	-	416350.18	2189740.08	Картометрический метод	Mt = 2.5	Закрепление отсутствует
н13У	-	-	416366.82	2189746.17	Картометрический метод	Mt = 2.5	Закрепление отсутствует

2. Сведения о частях границ уточняемого земельного участка с кадастровым номером 47:14:1256006:32 :

Обозначение части границ		Горизонтальное проложение (S), м	Описание прохождения части границ	Сведения о согласовании местоположения границ (согласовано/спорное)
от т.	до т.			
1	2	3	4	5
н13У	н11У	20.79	-	-
н11У	н6У	40.26	-	-
н6У	н14У	11.38	-	-
н14У	н15У	22.91	-	-
н15У	н16У	9.44	-	-
н16У	н13У	17.72	-	-

3. Сведения о характеристиках уточняемого земельного участка с кадастровым номером 47:14:1256006:32 :

№ п/п	Наименование характеристики земельного участка	Значение характеристики
1	2	3
1.	Адрес земельного участка	Российская Федерация, Ленинградская область, район Ломоносовский, МО "Ропшинское сельское поселение", СНТ "Луч", 10-ый Западный проезд, участок № 117а

3. Сведения о характеристиках уточняемого земельного участка с кадастровым номером 47:14:1256006:32 :

№ п/п	Наименование характеристики земельного участка	Значение характеристики
1	2	3
1.1.	Сведения о местоположении земельного участка (при отсутствии адреса) в структурированном в соответствии с федеральной информационной адресной системой виде	-
1.2.	Дополнительные сведения о местоположении земельного участка	-
2.	Площадь земельного участка ± величина погрешности определения (вычисления) площади ($P \pm \Delta P$), м2	628 ± 219
3.	Формула, примененная для вычисления предельной погрешности определения площади земельного участка, с подставленными значениями и итоговые (вычисленные) значения (ΔP), м2	$\Delta P = 3.5 * M_t * \sqrt{P} = 3.5 * 2,5 * \sqrt{628} = 219$
4.	Площадь земельного участка согласно сведениям Единого государственного реестра недвижимости ($P_{\text{кад}}$), м2	-
5.	Оценка расхождения P и $P_{\text{кад}}$ ($P - P_{\text{кад}}$), м2	-
6.	Предельные минимальный и максимальный размеры земельного участка ($R_{\text{мин}}$ и $R_{\text{макс}}$), м2	400 1500
7.	Вид (виды) разрешенного использования	Ведение садоводства (Для ведения гражданами садоводства и огородничества)
7.1.	Дополнительные сведения об использовании земельного участка	Земельный участок расположен в границах территории общего пользования
8.	Кадастровый или иной государственный учетный номер (инвентарный) здания, сооружения, объекта незавершенного строительства, расположенного на земельном участке	-
9.	Сведения о земельных участках (землях общего пользования, территории общего пользования), посредством которых обеспечивается доступ	-
10.	Иные сведения	-

4. Пояснения к сведениям об уточняемом земельном участке с кадастровым номером 47:14:1256006:32 :

1.	-

Сведения об уточняемых земельных участках

1. Сведения о характерных точках границы уточняемого земельного участка с кадастровым номером 47:14:1256006:26 :

Система координат МСК-47, зона 2					Зона № 2		
Обозначение характерных точек границ	Координаты, м				Метод определения координат	Формулы, примененные для расчета средней квадратической погрешности определения координат характерных точек границ (Mt), с подставленными в такие формулы значениями и итоговые (вычисленные) значения Mt, м	Описание закрепления точки
	содержатся в Едином государственном реестре недвижимости		определены в результате выполнения комплексных кадастровых работ				
	X	Y	X	Y			
1	2	3	4	5	6	7	8
						-	
16	-	-	416411.06	2189553.34	Картометрический метод	Mt = 2.5	Закрепление отсутствует
н17У	-	-	416431.59	2189560.06	Картометрический метод	Mt = 2.5	Закрепление отсутствует
60	-	-	416420.75	2189590.38	Картометрический метод	Mt = 2.5	Закрепление отсутствует
17	-	-	416400.47	2189583.38	Картометрический метод	Mt = 2.5	Закрепление отсутствует
16	-	-	416411.06	2189553.34	Картометрический метод	Mt = 2.5	Закрепление отсутствует

2. Сведения о частях границ уточняемого земельного участка с кадастровым номером 47:14:1256006:26 :

Обозначение части границ		Горизонтальное проложение (S), м	Описание прохождения части границ	Сведения о согласовании местоположения границ (согласовано/спорное)
от т.	до т.			
1	2	3	4	5
16	н17У	21.60	-	-
н17У	60	32.20	-	-
60	17	21.45	-	-
17	16	31.85	-	-

3. Сведения о характеристиках уточняемого земельного участка с кадастровым номером 47:14:1256006:26 :

№ п/п	Наименование характеристики земельного участка	Значение характеристики
1	2	3
1.	Адрес земельного участка	Российская Федерация, Ленинградская область, район Ломоносовский, МО "Ропшинское сельское поселение", СНТ "Луч" 10-й Западный проезд, участок 123 б
1.1.	Сведения о местоположении земельного участка (при отсутствии адреса) в структурированном в соответствии с федеральной информационной адресной системой виде	-
1.2.	Дополнительные сведения о местоположении земельного участка	-
2.	Площадь земельного участка ± величина погрешности определения (вычисления) площади (P ± ΔP), м ²	689 ± 230

3. Сведения о характеристиках уточняемого земельного участка с кадастровым номером 47:14:1256006:26 :

№ п/п	Наименование характеристики земельного участка	Значение характеристики
1	2	3
3.	Формула, примененная для вычисления предельной погрешности определения площади земельного участка, с подставленными значениями и итоговые (вычисленные) значения (ΔP), м2	$\Delta P=3.5 * M_t * \sqrt{P}=3.5 * 2,5 * \sqrt{689}=230$
4.	Площадь земельного участка согласно сведениям Единого государственного реестра недвижимости (Ркад), м2	-
5.	Оценка расхождения Р и Ркад (Р - Ркад), м2	-
6.	Предельные минимальный и максимальный размеры земельного участка (Рмин и Рмакс), м2	400 1500
7.	Вид (виды) разрешенного использования	Ведение садоводства (Для ведения гражданами садоводства и огородничества)
7.1.	Дополнительные сведения об использовании земельного участка	Земельный участок расположен в границах территории общего пользования
8.	Кадастровый или иной государственный учетный номер (инвентарный) здания, сооружения, объекта незавершенного строительства, расположенного на земельном участке	47:14:0000000:26325
9.	Сведения о земельных участках (землях общего пользования, территории общего пользования), посредством которых обеспечивается доступ	-
10.	Иные сведения	-

4. Пояснения к сведениям об уточняемом земельном участке с кадастровым номером 47:14:1256006:26 :

1.	-
----	---

Сведения об уточняемых земельных участках

1. Сведения о характерных точках границы уточняемого земельного участка с кадастровым номером 47:14:1256006:42 :

Система координат МСК-47, зона 2

Зона № 2

Обозначение характерных точек границ	Координаты, м				Метод определения координат	Формулы, примененные для расчета средней квадратической погрешности определения координат характерных точек границ (Mt), с подставленными в такие формулы значениями и итоговые (вычисленные) значения Mt, м	Описание закрепления точки
	содержатся в Едином государственном реестре недвижимости		определены в результате выполнения комплексных кадастровых работ				
	X	Y	X	Y			
1	2	3	4	5	6	7	8
						-	
н18У	-	-	416369.19	2189562.84	Картометрический метод	Mt = 2.5	Закрепление отсутствует
18	-	-	416380.61	2189575.98	Картометрический метод	Mt = 2.5	Закрепление отсутствует
70	-	-	416377.27	2189585.83	Картометрический метод	Mt = 2.5	Закрепление отсутствует
69	-	-	416343.43	2189585.67	Картометрический метод	Mt = 2.5	Закрепление отсутствует
н19У	-	-	416349.84	2189581.78	Картометрический метод	Mt = 2.5	Закрепление отсутствует
н20У	-	-	416360.49	2189572.04	Картометрический метод	Mt = 2.5	Закрепление отсутствует
н18У	-	-	416369.19	2189562.84	Картометрический метод	Mt = 2.5	Закрепление отсутствует

2. Сведения о частях границ уточняемого земельного участка с кадастровым номером 47:14:1256006:42 :

Обозначение части границ		Горизонтальное проложение (S), м	Описание прохождения части границ	Сведения о согласовании местоположения границ (согласовано/спорное)
от т.	до т.			
1	2	3	4	5
н18У	18	17.41	-	-
18	70	10.40	-	-
70	69	33.84	-	-
69	н19У	7.50	-	-
н19У	н20У	14.43	-	-
н20У	н18У	12.66	-	-

3. Сведения о характеристиках уточняемого земельного участка с кадастровым номером 47:14:1256006:42 :

№ п/п	Наименование характеристики земельного участка	Значение характеристики
1	2	3
1.	Адрес земельного участка	Российская Федерация, Ленинградская область, район Ломоносовский, МО "Ропшинское сельское поселение", СНТ "Луч", уч. № 109 б
1.1.	Сведения о местоположении земельного участка (при отсутствии адреса) в структурированном в соответствии с федеральной информационной адресной системой виде	-

3. Сведения о характеристиках уточняемого земельного участка с кадастровым номером 47:14:1256006:42 :		
№ п/п	Наименование характеристики земельного участка	Значение характеристики
1	2	3
1.2.	Дополнительные сведения о местоположении земельного участка	-
2.	Площадь земельного участка \pm величина погрешности определения (вычисления) площади ($P \pm \Delta P$), м ²	437 \pm 183
3.	Формула, примененная для вычисления предельной погрешности определения площади земельного участка, с подставленными значениями и итоговые (вычисленные) значения (ΔP), м ²	$\Delta P = 3.5 * M_t * \sqrt{P} = 3.5 * 2,5 * \sqrt{437} = 183$
4.	Площадь земельного участка согласно сведениям Единого государственного реестра недвижимости ($P_{\text{кад}}$), м ²	-
5.	Оценка расхождения P и $P_{\text{кад}}$ ($P - P_{\text{кад}}$), м ²	-
6.	Предельные минимальный и максимальный размеры земельного участка ($P_{\text{мин}}$ и $P_{\text{макс}}$), м ²	400 1500
7.	Вид (виды) разрешенного использования	Ведение садоводства (Для ведения гражданами садоводства и огородничества)
7.1.	Дополнительные сведения об использовании земельного участка	Земельный участок расположен в границах территории общего пользования
8.	Кадастровый или иной государственный учетный номер (инвентарный) здания, сооружения, объекта незавершенного строительства, расположенного на земельном участке	-
9.	Сведения о земельных участках (землях общего пользования, территории общего пользования), посредством которых обеспечивается доступ	-
10.	Иные сведения	-
4. Пояснения к сведениям об уточняемом земельном участке с кадастровым номером 47:14:1256006:42 :		
1.	-	

Сведения об уточняемых земельных участках

1. Сведения о характерных точках границы уточняемого земельного участка с кадастровым номером 47:14:1256006:19 :

Система координат МСК-47, зона 2					Зона № 2		
Обозначение характерных точек границ	Координаты, м				Метод определения координат	Формулы, примененные для расчета средней квадратической погрешности определения координат характерных точек границ (Mt), с подставленными в такие формулы значениями и итоговые (вычисленные) значения Mt, м	Описание закрепления точки
	содержатся в Едином государственном реестре недвижимости		определены в результате выполнения комплексных кадастровых работ				
	X	Y	X	Y			
1	2	3	4	5	6	7	8
						-	
6	-	-	416436.62	2189687.77	Картометрический метод	Mt = 2.5	Закрепление отсутствует
н21У	-	-	416474.67	2189704.73	Картометрический метод	Mt = 2.5	Закрепление отсутствует
34	-	-	416466.83	2189730.54	Картометрический метод	Mt = 2.5	Закрепление отсутствует
32	-	-	416425.96	2189718.20	Картометрический метод	Mt = 2.5	Закрепление отсутствует
н22У	-	-	416436.29	2189687.68	Картометрический метод	Mt = 2.5	Закрепление отсутствует
6	-	-	416436.62	2189687.77	Картометрический метод	Mt = 2.5	Закрепление отсутствует

2. Сведения о частях границ уточняемого земельного участка с кадастровым номером 47:14:1256006:19 :

Обозначение части границ		Горизонтальное проложение (S), м	Описание прохождения части границ	Сведения о согласовании местоположения границ (согласовано/спорное)
от т.	до т.			
1	2	3	4	5
6	н21У	41.66	-	-
н21У	34	26.97	-	-
34	32	42.69	-	-
32	н22У	32.22	-	-
н22У	6	0.34	-	-

3. Сведения о характеристиках уточняемого земельного участка с кадастровым номером 47:14:1256006:19 :

№ п/п	Наименование характеристики земельного участка	Значение характеристики
1	2	3
1.	Адрес земельного участка	Российская Федерация, Ленинградская область, район Ломоносовский, МО "Ропшинское сельское поселение", СНТ "Луч", участок 135
1.1.	Сведения о местоположении земельного участка (при отсутствии адреса) в структурированном в соответствии с федеральной информационной адресной системой виде	-
1.2.	Дополнительные сведения о местоположении земельного участка	-

3. Сведения о характеристиках уточняемого земельного участка с кадастровым номером 47:14:1256006:19 :

№ п/п	Наименование характеристики земельного участка	Значение характеристики
1	2	3
2.	Площадь земельного участка ± величина погрешности определения (вычисления) площади ($P \pm \Delta P$), м ²	1251 ± 309
3.	Формула, примененная для вычисления предельной погрешности определения площади земельного участка, с подставленными значениями и итоговые (вычисленные) значения (ΔP), м ²	$\Delta P = 3.5 * M_t * \sqrt{P} = 3.5 * 2,5 * \sqrt{1251} = 309$
4.	Площадь земельного участка согласно сведениям Единого государственного реестра недвижимости ($P_{\text{кад}}$), м ²	-
5.	Оценка расхождения P и $P_{\text{кад}}$ ($P - P_{\text{кад}}$), м ²	-
6.	Предельные минимальный и максимальный размеры земельного участка ($P_{\text{мин}}$ и $P_{\text{макс}}$), м ²	400 1500
7.	Вид (виды) разрешенного использования	Ведение садоводства (Для ведения гражданами садоводства и огородничества)
7.1.	Дополнительные сведения об использовании земельного участка	Земельный участок расположен в границах территории общего пользования
8.	Кадастровый или иной государственный учетный номер (инвентарный) здания, сооружения, объекта незавершенного строительства, расположенного на земельном участке	-
9.	Сведения о земельных участках (землях общего пользования, территории общего пользования), посредством которых обеспечивается доступ	-
10.	Иные сведения	-

4. Пояснения к сведениям об уточняемом земельном участке с кадастровым номером 47:14:1256006:19 :

1.	-

Сведения об уточняемых земельных участках

1. Сведения о характерных точках границы уточняемого земельного участка с кадастровым номером 47:14:1256006:2 :

Система координат МСК-47, зона 2					Зона № 2		
Обозначение характерных точек границ	Координаты, м				Метод определения координат	Формулы, примененные для расчета средней квадратической погрешности определения координат характерных точек границ (Mt), с подставленными в такие формулы значениями и итоговые (вычисленные) значения Mt, м	Описание закрепления точки
	содержатся в Едином государственном реестре недвижимости		определены в результате выполнения комплексных кадастровых работ				
	X	Y	X	Y			
1	2	3	4	5	6	7	8
						-	
5	-	-	416446.57	2189660.50	Картометрический метод	Mt = 2.5	Закрепление отсутствует
н23У	-	-	416484.85	2189674.90	Картометрический метод	Mt = 2.5	Закрепление отсутствует
н21У	-	-	416474.67	2189704.73	Картометрический метод	Mt = 2.5	Закрепление отсутствует
6	-	-	416436.62	2189687.77	Картометрический метод	Mt = 2.5	Закрепление отсутствует
5	-	-	416446.57	2189660.50	Картометрический метод	Mt = 2.5	Закрепление отсутствует

2. Сведения о частях границ уточняемого земельного участка с кадастровым номером 47:14:1256006:2 :

Обозначение части границ		Горизонтальное проложение (S), м	Описание прохождения части границ	Сведения о согласовании местоположения границ (согласовано/спорное)
от т.	до т.			
1	2	3	4	5
5	н23У	40.90	-	-
н23У	н21У	31.52	-	-
н21У	6	41.66	-	-
6	5	29.03	-	-

3. Сведения о характеристиках уточняемого земельного участка с кадастровым номером 47:14:1256006:2 :

№ п/п	Наименование характеристики земельного участка	Значение характеристики
1	2	3
1.	Адрес земельного участка	Российская Федерация, Ленинградская область, район Ломоносовский, МО "Ропшинское сельское поселение", СНТ "Луч" 11-й Западный проезд, участок 136
1.1.	Сведения о местоположении земельного участка (при отсутствии адреса) в структурированном в соответствии с федеральной информационной адресной системой виде	-
1.2.	Дополнительные сведения о местоположении земельного участка	-
2.	Площадь земельного участка ± величина погрешности определения (вычисления) площади (P ± ΔP), м ²	1247 ± 309

3. Сведения о характеристиках уточняемого земельного участка с кадастровым номером 47:14:1256006:2 :

№ п/п	Наименование характеристики земельного участка	Значение характеристики
1	2	3
3.	Формула, примененная для вычисления предельной погрешности определения площади земельного участка, с подставленными значениями и итоговые (вычисленные) значения (ΔP), м ²	$\Delta P=3.5*Mt*\sqrt{P}=3.5*2,5*\sqrt{1247}=309$
4.	Площадь земельного участка согласно сведениям Единого государственного реестра недвижимости (Ркад), м ²	-
5.	Оценка расхождения Р и Ркад (Р - Ркад), м ²	-
6.	Предельные минимальный и максимальный размеры земельного участка (Рмин и Рмакс), м ²	400 1500
7.	Вид (виды) разрешенного использования	Ведение садоводства (Для ведения гражданами садоводства и огородничества)
7.1.	Дополнительные сведения об использовании земельного участка	Земельный участок расположен в границах территории общего пользования
8.	Кадастровый или иной государственный учетный номер (инвентарный) здания, сооружения, объекта незавершенного строительства, расположенного на земельном участке	47:14:0000000:21556
9.	Сведения о земельных участках (землях общего пользования, территории общего пользования), посредством которых обеспечивается доступ	-
10.	Иные сведения	-

4. Пояснения к сведениям об уточняемом земельном участке с кадастровым номером 47:14:1256006:2 :

1.	-
----	---

Сведения об уточняемых земельных участках

1. Сведения о характерных точках границы уточняемого земельного участка с кадастровым номером 47:14:1256006:4 :

Система координат МСК-47, зона 2					Зона № 2		
Обозначение характерных точек границ	Координаты, м				Метод определения координат	Формулы, примененные для расчета средней квадратической погрешности определения координат характерных точек границ (Mt), с подставленными в такие формулы значениями и итоговые (вычисленные) значения Mt, м	Описание закрепления точки
	содержатся в Едином государственном реестре недвижимости		определены в результате выполнения комплексных кадастровых работ				
	X	Y	X	Y			
1	2	3	4	5	6	7	8
						-	
52	-	-	416455.20	2189633.32	Картометрический метод	Mt = 2.5	Закрепление отсутствует
н24У	-	-	416474.20	2189639.98	Картометрический метод	Mt = 2.5	Закрепление отсутствует
н25У	-	-	416494.01	2189646.81	Картометрический метод	Mt = 2.5	Закрепление отсутствует
н23У	-	-	416484.85	2189674.90	Картометрический метод	Mt = 2.5	Закрепление отсутствует
5	-	-	416446.57	2189660.50	Картометрический метод	Mt = 2.5	Закрепление отсутствует
52	-	-	416455.20	2189633.32	Картометрический метод	Mt = 2.5	Закрепление отсутствует

2. Сведения о частях границ уточняемого земельного участка с кадастровым номером 47:14:1256006:4 :

Обозначение части границ		Горизонтальное проложение (S), м	Описание прохождения части границ	Сведения о согласовании местоположения границ (согласовано/спорное)
от т.	до т.			
1	2	3	4	5
52	н24У	20.13	-	-
н24У	н25У	20.95	-	-
н25У	н23У	29.55	-	-
н23У	5	40.90	-	-
5	52	28.52	-	-

3. Сведения о характеристиках уточняемого земельного участка с кадастровым номером 47:14:1256006:4 :

№ п/п	Наименование характеристики земельного участка	Значение характеристики
1	2	3
1.	Адрес земельного участка	Российская Федерация, Ленинградская область, район Ломоносовский, МО "Ропшинское сельское поселение", СНТ "Луч" 11-й Западный проезд, участок 137
1.1.	Сведения о местоположении земельного участка (при отсутствии адреса) в структурированном в соответствии с федеральной информационной адресной системой виде	-
1.2.	Дополнительные сведения о местоположении земельного участка	-

3. Сведения о характеристиках уточняемого земельного участка с кадастровым номером 47:14:1256006:4 :		
№ п/п	Наименование характеристики земельного участка	Значение характеристики
1	2	3
2.	Площадь земельного участка \pm величина погрешности определения (вычисления) площади ($P \pm \Delta P$), м ²	1188 \pm 302
3.	Формула, примененная для вычисления предельной погрешности определения площади земельного участка, с подставленными значениями и итоговые (вычисленные) значения (ΔP), м ²	$\Delta P = 3.5 * M_t * \sqrt{P} = 3.5 * 2,5 * \sqrt{1188} = 302$
4.	Площадь земельного участка согласно сведениям Единого государственного реестра недвижимости ($R_{\text{кад}}$), м ²	-
5.	Оценка расхождения P и $R_{\text{кад}}$ ($P - R_{\text{кад}}$), м ²	-
6.	Предельные минимальный и максимальный размеры земельного участка ($R_{\text{мин}}$ и $R_{\text{макс}}$), м ²	400 1500
7.	Вид (виды) разрешенного использования	Ведение садоводства (Для ведения гражданами садоводства и огородничества)
7.1.	Дополнительные сведения об использовании земельного участка	Земельный участок расположен в границах территории общего пользования
8.	Кадастровый или иной государственный учетный номер (инвентарный) здания, сооружения, объекта незавершенного строительства, расположенного на земельном участке	47:14:1256006:51
9.	Сведения о земельных участках (землях общего пользования, территории общего пользования), посредством которых обеспечивается доступ	-
10.	Иные сведения	-
4. Пояснения к сведениям об уточняемом земельном участке с кадастровым номером 47:14:1256006:4 :		
1.	-	

Сведения об уточняемых земельных участках

1. Сведения о характерных точках границы уточняемого земельного участка с кадастровым номером 47:14:1256006:8 :

Система координат МСК-47, зона 2					Зона № 2		
Обозначение характерных точек границ	Координаты, м				Метод определения координат	Формулы, примененные для расчета средней квадратической погрешности определения координат характерных точек границ (Mt), с подставленными в такие формулы значениями и итоговые (вычисленные) значения Mt, м	Описание закрепления точки
	содержатся в Едином государственном реестре недвижимости		определены в результате выполнения комплексных кадастровых работ				
	X	Y	X	Y			
1	2	3	4	5	6	7	8
						-	
56	-	-	416465.52	2189604.47	Картометрический метод	Mt = 2.5	Закрепление отсутствует
н26У	-	-	416483.62	2189611.29	Картометрический метод	Mt = 2.5	Закрепление отсутствует
н24У	-	-	416474.20	2189639.98	Картометрический метод	Mt = 2.5	Закрепление отсутствует
52	-	-	416455.20	2189633.32	Картометрический метод	Mt = 2.5	Закрепление отсутствует
57	-	-	416460.47	2189618.59	Картометрический метод	Mt = 2.5	Закрепление отсутствует
56	-	-	416465.52	2189604.47	Картометрический метод	Mt = 2.5	Закрепление отсутствует

2. Сведения о частях границ уточняемого земельного участка с кадастровым номером 47:14:1256006:8 :

Обозначение части границ		Горизонтальное проложение (S), м	Описание прохождения части границ	Сведения о согласовании местоположения границ (согласовано/спорное)
от т.	до т.			
1	2	3	4	5
56	н26У	19.34	-	-
н26У	н24У	30.20	-	-
н24У	52	20.13	-	-
52	57	15.64	-	-
57	56	15.00	-	-

3. Сведения о характеристиках уточняемого земельного участка с кадастровым номером 47:14:1256006:8 :

№ п/п	Наименование характеристики земельного участка	Значение характеристики
1	2	3
1.	Адрес земельного участка	Российская Федерация, Ленинградская область, район Ломоносовский, МО "Ропшинское сельское поселение", СНТ "Луч" 11-й Западный проезд, участок 138
1.1.	Сведения о местоположении земельного участка (при отсутствии адреса) в структурированном в соответствии с федеральной информационной адресной системой виде	-
1.2.	Дополнительные сведения о местоположении земельного участка	-

3. Сведения о характеристиках уточняемого земельного участка с кадастровым номером 47:14:1256006:8 :

№ п/п	Наименование характеристики земельного участка	Значение характеристики
1	2	3
2.	Площадь земельного участка \pm величина погрешности определения (вычисления) площади ($P \pm \Delta P$), м ²	600 \pm 214
3.	Формула, примененная для вычисления предельной погрешности определения площади земельного участка, с подставленными значениями и итоговые (вычисленные) значения (ΔP), м ²	$\Delta P = 3.5 * M_t * \sqrt{P} = 3.5 * 2,5 * \sqrt{600} = 214$
4.	Площадь земельного участка согласно сведениям Единого государственного реестра недвижимости ($P_{\text{кад}}$), м ²	-
5.	Оценка расхождения P и $P_{\text{кад}}$ ($P - P_{\text{кад}}$), м ²	-
6.	Предельные минимальный и максимальный размеры земельного участка ($P_{\text{мин}}$ и $P_{\text{макс}}$), м ²	400 1500
7.	Вид (виды) разрешенного использования	Ведение садоводства (Для ведения гражданами садоводства и огородничества)
7.1.	Дополнительные сведения об использовании земельного участка	Земельный участок расположен в границах территории общего пользования
8.	Кадастровый или иной государственный учетный номер (инвентарный) здания, сооружения, объекта незавершенного строительства, расположенного на земельном участке	-
9.	Сведения о земельных участках (землях общего пользования, территории общего пользования), посредством которых обеспечивается доступ	-
10.	Иные сведения	-

4. Пояснения к сведениям об уточняемом земельном участке с кадастровым номером 47:14:1256006:8 :

1.	-

Сведения об уточняемых земельных участках

1. Сведения о характерных точках границы уточняемого земельного участка с кадастровым номером 47:14:1256006:7 :

Система координат МСК-47, зона 2					Зона № 2		
Обозначение характерных точек границ	Координаты, м				Метод определения координат	Формулы, примененные для расчета средней квадратической погрешности определения координат характерных точек границ (Mt), с подставленными в такие формулы значениями и итоговые (вычисленные) значения Mt, м	Описание закрепления точки
	содержатся в Едином государственном реестре недвижимости		определены в результате выполнения комплексных кадастровых работ				
	X	Y	X	Y			
1	2	3	4	5	6	7	8
						-	
н26У	-	-	416483.62	2189611.29	Картометрический метод	Mt = 2.5	Закрепление отсутствует
н27У	-	-	416502.64	2189617.39	Картометрический метод	Mt = 2.5	Закрепление отсутствует
н25У	-	-	416494.01	2189646.81	Картометрический метод	Mt = 2.5	Закрепление отсутствует
н24У	-	-	416474.20	2189639.98	Картометрический метод	Mt = 2.5	Закрепление отсутствует
н26У	-	-	416483.62	2189611.29	Картометрический метод	Mt = 2.5	Закрепление отсутствует

2. Сведения о частях границ уточняемого земельного участка с кадастровым номером 47:14:1256006:7 :

Обозначение части границ		Горизонтальное проложение (S), м	Описание прохождения части границ	Сведения о согласовании местоположения границ (согласовано/спорное)
от т.	до т.			
1	2	3	4	5
н26У	н27У	19.97	-	-
н27У	н25У	30.66	-	-
н25У	н24У	20.95	-	-
н24У	н26У	30.20	-	-

3. Сведения о характеристиках уточняемого земельного участка с кадастровым номером 47:14:1256006:7 :

№ п/п	Наименование характеристики земельного участка	Значение характеристики
1	2	3
1.	Адрес земельного участка	Российская Федерация, Ленинградская область, район Ломоносовский, МО "Ропшинское сельское поселение", СНТ "Луч" 11-й Западный проезд, участок 138 а
1.1.	Сведения о местоположении земельного участка (при отсутствии адреса) в структурированном в соответствии с федеральной информационной адресной системой виде	-
1.2.	Дополнительные сведения о местоположении земельного участка	-
2.	Площадь земельного участка ± величина погрешности определения (вычисления) площади (P ± ΔP), м ²	622 ± 218

3. Сведения о характеристиках уточняемого земельного участка с кадастровым номером 47:14:1256006:7 :

№ п/п	Наименование характеристики земельного участка	Значение характеристики
1	2	3
3.	Формула, примененная для вычисления предельной погрешности определения площади земельного участка, с подставленными значениями и итоговые (вычисленные) значения (ΔP), м ²	$\Delta P = 3.5 * M_t * \sqrt{P} = 3.5 * 2,5 * \sqrt{622} = 218$
4.	Площадь земельного участка согласно сведениям Единого государственного реестра недвижимости (Ркад), м ²	-
5.	Оценка расхождения Р и Ркад (Р - Ркад), м ²	-
6.	Предельные минимальный и максимальный размеры земельного участка (Рмин и Рмакс), м ²	400 1500
7.	Вид (виды) разрешенного использования	Ведение садоводства (Для ведения гражданами садоводства и огородничества)
7.1.	Дополнительные сведения об использовании земельного участка	Земельный участок расположен в границах территории общего пользования
8.	Кадастровый или иной государственный учетный номер (инвентарный) здания, сооружения, объекта незавершенного строительства, расположенного на земельном участке	47:14:0000000:25759
9.	Сведения о земельных участках (землях общего пользования, территории общего пользования), посредством которых обеспечивается доступ	-
10.	Иные сведения	-

4. Пояснения к сведениям об уточняемом земельном участке с кадастровым номером 47:14:1256006:7 :

1.	-

Сведения об уточняемых земельных участках

1. Сведения о характерных точках границы уточняемого земельного участка с кадастровым номером 47:14:1256006:3 :

Система координат МСК-47, зона 2					Зона № 2		
Обозначение характерных точек границ	Координаты, м				Метод определения координат	Формулы, примененные для расчета средней квадратической погрешности определения координат характерных точек границ (Mt), с подставленными в такие формулы значениями и итоговые (вычисленные) значения Mt, м	Описание закрепления точки
	содержатся в Едином государственном реестре недвижимости		определены в результате выполнения комплексных кадастровых работ				
	X	Y	X	Y			
1	2	3	4	5	6	7	8
						-	
59	-	-	416474.90	2189576.47	Картометрический метод	Mt = 2.5	Закрепление отсутствует
н28У	-	-	416511.88	2189588.19	Картометрический метод	Mt = 2.5	Закрепление отсутствует
н27У	-	-	416502.64	2189617.39	Картометрический метод	Mt = 2.5	Закрепление отсутствует
н26У	-	-	416483.62	2189611.29	Картометрический метод	Mt = 2.5	Закрепление отсутствует
56	-	-	416465.52	2189604.47	Картометрический метод	Mt = 2.5	Закрепление отсутствует
59	-	-	416474.90	2189576.47	Картометрический метод	Mt = 2.5	Закрепление отсутствует

2. Сведения о частях границ уточняемого земельного участка с кадастровым номером 47:14:1256006:3 :

Обозначение части границ		Горизонтальное проложение (S), м	Описание прохождения части границ	Сведения о согласовании местоположения границ (согласовано/спорное)
от т.	до т.			
1	2	3	4	5
59	н28У	38.79	-	-
н28У	н27У	30.63	-	-
н27У	н26У	19.97	-	-
н26У	56	19.34	-	-
56	59	29.53	-	-

3. Сведения о характеристиках уточняемого земельного участка с кадастровым номером 47:14:1256006:3 :

№ п/п	Наименование характеристики земельного участка	Значение характеристики
1	2	3
1.	Адрес земельного участка	Российская Федерация, Ленинградская область, район Ломоносовский, МО "Ропшинское сельское поселение", СНТ "Луч" 11-й Западный проезд, участок 139
1.1.	Сведения о местоположении земельного участка (при отсутствии адреса) в структурированном в соответствии с федеральной информационной адресной системой виде	-
1.2.	Дополнительные сведения о местоположении земельного участка	-

3. Сведения о характеристиках уточняемого земельного участка с кадастровым номером 47:14:1256006:3 :		
№ п/п	Наименование характеристики земельного участка	Значение характеристики
1	2	3
2.	Площадь земельного участка ± величина погрешности определения (вычисления) площади ($P \pm \Delta P$), м ²	1184 ± 301
3.	Формула, примененная для вычисления предельной погрешности определения площади земельного участка, с подставленными значениями и итоговые (вычисленные) значения (ΔP), м ²	$\Delta P = 3.5 * M_t * \sqrt{P} = 3.5 * 2,5 * \sqrt{1184} = 301$
4.	Площадь земельного участка согласно сведениям Единого государственного реестра недвижимости ($R_{\text{кад}}$), м ²	-
5.	Оценка расхождения P и $R_{\text{кад}}$ ($P - R_{\text{кад}}$), м ²	-
6.	Предельные минимальный и максимальный размеры земельного участка ($R_{\text{мин}}$ и $R_{\text{макс}}$), м ²	400 1500
7.	Вид (виды) разрешенного использования	Ведение садоводства (Для ведения гражданами садоводства и огородничества)
7.1.	Дополнительные сведения об использовании земельного участка	Земельный участок расположен в границах территории общего пользования
8.	Кадастровый или иной государственный учетный номер (инвентарный) здания, сооружения, объекта незавершенного строительства, расположенного на земельном участке	47:14:0000000:22591
9.	Сведения о земельных участках (землях общего пользования, территории общего пользования), посредством которых обеспечивается доступ	-
10.	Иные сведения	-
4. Пояснения к сведениям об уточняемом земельном участке с кадастровым номером 47:14:1256006:3 :		
1.	-	

Сведения об уточняемых земельных участках

1. Сведения о характерных точках границы уточняемого земельного участка с кадастровым номером 47:14:1256006:40 :

Система координат МСК-47, зона 2					Зона № 2		
Обозначение характерных точек границ	Координаты, м				Метод определения координат	Формулы, примененные для расчета средней квадратической погрешности определения координат характерных точек границ (Mt), с подставленными в такие формулы значениями и итоговые (вычисленные) значения Mt, м	Описание закрепления точки
	содержатся в Едином государственном реестре недвижимости		определены в результате выполнения комплексных кадастровых работ				
	X	Y	X	Y			
1	2	3	4	5	6	7	8
						-	
67	-	-	416336.74	2189589.78	Картометрический метод	Mt = 2.5	Закрепление отсутствует
62	-	-	416371.55	2189602.71	Картометрический метод	Mt = 2.5	Закрепление отсутствует
н128У	-	-	416372.27	2189603.04	Картометрический метод	Mt = 2.5	Закрепление отсутствует
3	-	-	416364.26	2189632.78	Картометрический метод	Mt = 2.5	Закрепление отсутствует
н1У	-	-	416327.13	2189618.32	Картометрический метод	Mt = 2.5	Закрепление отсутствует
67	-	-	416336.74	2189589.78	Картометрический метод	Mt = 2.5	Закрепление отсутствует

2. Сведения о частях границ уточняемого земельного участка с кадастровым номером 47:14:1256006:40 :

Обозначение части границ		Горизонтальное проложение (S), м	Описание прохождения части границ	Сведения о согласовании местоположения границ (согласовано/спорное)
от т.	до т.			
1	2	3	4	5
67	62	37.13	-	-
62	н128У	0.79	-	-
н128У	3	30.80	-	-
3	н1У	39.85	-	-
н1У	67	30.11	-	-

3. Сведения о характеристиках уточняемого земельного участка с кадастровым номером 47:14:1256006:40 :

№ п/п	Наименование характеристики земельного участка	Значение характеристики
1	2	3
1.	Адрес земельного участка	Российская Федерация, Ленинградская область, район Ломоносовский, МО "Ропшинское сельское поселение", СНТ "Луч", участок № 110
1.1.	Сведения о местоположении земельного участка (при отсутствии адреса) в структурированном в соответствии с федеральной информационной адресной системой виде	-
1.2.	Дополнительные сведения о местоположении земельного участка	-

3. Сведения о характеристиках уточняемого земельного участка с кадастровым номером 47:14:1256006:40 :		
№ п/п	Наименование характеристики земельного участка	Значение характеристики
1	2	3
2.	Площадь земельного участка ± величина погрешности определения (вычисления) площади ($P \pm \Delta P$), м ²	1182 ± 301
3.	Формула, примененная для вычисления предельной погрешности определения площади земельного участка, с подставленными значениями и итоговые (вычисленные) значения (ΔP), м ²	$\Delta P = 3.5 * M_t * \sqrt{P} = 3.5 * 2,5 * \sqrt{1182} = 301$
4.	Площадь земельного участка согласно сведениям Единого государственного реестра недвижимости ($R_{\text{кад}}$), м ²	-
5.	Оценка расхождения P и $R_{\text{кад}}$ ($P - R_{\text{кад}}$), м ²	-
6.	Предельные минимальный и максимальный размеры земельного участка ($R_{\text{мин}}$ и $R_{\text{макс}}$), м ²	400 1500
7.	Вид (виды) разрешенного использования	Ведение садоводства (Для ведения гражданами садоводства и огородничества)
7.1.	Дополнительные сведения об использовании земельного участка	Земельный участок расположен в границах территории общего пользования
8.	Кадастровый или иной государственный учетный номер (инвентарный) здания, сооружения, объекта незавершенного строительства, расположенного на земельном участке	-
9.	Сведения о земельных участках (землях общего пользования, территории общего пользования), посредством которых обеспечивается доступ	-
10.	Иные сведения	-
4. Пояснения к сведениям об уточняемом земельном участке с кадастровым номером 47:14:1256006:40 :		
1.	-	

Сведения об уточняемых земельных участках

1. Сведения о характерных точках границы уточняемого земельного участка с кадастровым номером 47:14:1256006:30 :

Система координат МСК-47, зона 2					Зона №2		
Обозначение характерных точек границ	Координаты, м				Метод определения координат	Формулы, примененные для расчета средней квадратической погрешности определения координат характерных точек границ (Mt), с подставленными в такие формулы значениями и итоговые (вычисленные) значения Mt, м	Описание закрепления точки
	содержатся в Едином государственном реестре недвижимости		определены в результате выполнения комплексных кадастровых работ				
	X	Y	X	Y			
1	2	3	4	5	6	7	8
						-	
н5У	-	-	416332.33	2189722.53	Картометрический метод	Mt = 2.5	Закрепление отсутствует
н129У	-	-	416334.31	2189714.19	Картометрический метод	Mt = 2.5	Закрепление отсутствует
н130У	-	-	416336.44	2189707.03	Картометрический метод	Mt = 2.5	Закрепление отсутствует
н131У	-	-	416337.32	2189704.10	Картометрический метод	Mt = 2.5	Закрепление отсутствует
40	-	-	416355.72	2189711.26	Картометрический метод	Mt = 2.5	Закрепление отсутствует
39	-	-	416354.18	2189716.93	Картометрический метод	Mt = 2.5	Закрепление отсутствует
38	-	-	416372.94	2189723.82	Картометрический метод	Mt = 2.5	Закрепление отсутствует
н132У	-	-	416373.42	2189723.99	Картометрический метод	Mt = 2.5	Закрепление отсутствует
н133У	-	-	416369.76	2189734.81	Картометрический метод	Mt = 2.5	Закрепление отсутствует
н5У	-	-	416332.33	2189722.53	Картометрический метод	Mt = 2.5	Закрепление отсутствует

2. Сведения о частях границ уточняемого земельного участка с кадастровым номером 47:14:1256006:30 :

Обозначение части границ		Горизонтальное проложение (S), м	Описание прохождения части границ	Сведения о согласовании местоположения границ (согласовано/спорное)
от т.	до т.			
1	2	3	4	5
н5У	н129У	8.57	-	-
н129У	н130У	7.47	-	-
н130У	н131У	3.06	-	-
н131У	40	19.74	-	-
40	39	5.88	-	-
39	38	19.99	-	-
38	н132У	0.51	-	-
н132У	н133У	11.42	-	-
н133У	н5У	39.39	-	-

3. Сведения о характеристиках уточняемого земельного участка с кадастровым номером 47:14:1256006:30 :		
№ п/п	Наименование характеристики земельного участка	Значение характеристики
1	2	3
1.	Адрес земельного участка	Российская Федерация, Ленинградская область, район Ломоносовский, МО "Ропшинское сельское поселение", СНТ "Луч", 10-ый Западный проезд, участок № 118а
1.1.	Сведения о местоположении земельного участка (при отсутствии адреса) в структурированном в соответствии с федеральной информационной адресной системой виде	-
1.2.	Дополнительные сведения о местоположении земельного участка	-
2.	Площадь земельного участка \pm величина погрешности определения (вычисления) площади ($P \pm \Delta P$), м2	604 \pm 215
3.	Формула, примененная для вычисления предельной погрешности определения площади земельного участка, с подставленными значениями и итоговые (вычисленные) значения (ΔP), м2	$\Delta P = 3.5 * M_t * \sqrt{P} = 3.5 * 2,5 * \sqrt{604} = 215$
4.	Площадь земельного участка согласно сведениям Единого государственного реестра недвижимости (Ркад), м2	-
5.	Оценка расхождения P и Ркад (P - Ркад), м2	-
6.	Предельные минимальный и максимальный размеры земельного участка (Рмин и Рмакс), м2	400 1500
7.	Вид (виды) разрешенного использования	Ведение садоводства (Для ведения гражданами садоводства и огородничества)
7.1.	Дополнительные сведения об использовании земельного участка	Земельный участок расположен в границах территории общего пользования
8.	Кадастровый или иной государственный учетный номер (инвентарный) здания, сооружения, объекта незавершенного строительства, расположенного на земельном участке	47:14:1256006:49
9.	Сведения о земельных участках (землях общего пользования, территории общего пользования), посредством которых обеспечивается доступ	-
10.	Иные сведения	-
4. Пояснения к сведениям об уточняемом земельном участке с кадастровым номером 47:14:1256006:30 :		
1.	-	

Сведения об уточняемых земельных участках

1. Сведения о характерных точках границы уточняемого земельного участка с кадастровым номером 47:14:1256006:9 :

Система координат МСК-47, зона 2					Зона № 2		
Обозначение характерных точек границ	Координаты, м				Метод определения координат	Формулы, примененные для расчета средней квадратической погрешности определения координат характерных точек границ (Mt), с подставленными в такие формулы значениями и итоговые (вычисленные) значения Mt, м	Описание закрепления точки
	содержатся в Едином государственном реестре недвижимости		определены в результате выполнения комплексных кадастровых работ				
	X	Y	X	Y			
1	2	3	4	5	6	7	8
						-	
65	-	-	416352.69	2189662.06	Картометрический метод	Mt = 2.5	Закрепление отсутствует
64	-	-	416389.54	2189675.68	Картометрический метод	Mt = 2.5	Закрепление отсутствует
37	-	-	416380.15	2189704.57	Картометрический метод	Mt = 2.5	Закрепление отсутствует
н134У	-	-	416341.30	2189690.80	Картометрический метод	Mt = 2.5	Закрепление отсутствует
н3У	-	-	416341.54	2189689.88	Картометрический метод	Mt = 2.5	Закрепление отсутствует
65	-	-	416352.69	2189662.06	Картометрический метод	Mt = 2.5	Закрепление отсутствует

2. Сведения о частях границ уточняемого земельного участка с кадастровым номером 47:14:1256006:9 :

Обозначение части границ		Горизонтальное проложение (S), м	Описание прохождения части границ	Сведения о согласовании местоположения границ (согласовано/спорное)
от т.	до т.			
1	2	3	4	5
65	64	39.29	-	-
64	37	30.38	-	-
37	н134У	41.22	-	-
н134У	н3У	0.95	-	-
н3У	65	29.97	-	-

3. Сведения о характеристиках уточняемого земельного участка с кадастровым номером 47:14:1256006:9 :

№ п/п	Наименование характеристики земельного участка	Значение характеристики
1	2	3
1.	Адрес земельного участка	Российская Федерация, Ленинградская область, район Ломоносовский, МО "Ропшинское сельское поселение", СНТ "Луч" 10-й Западный проезд, участок 119
1.1.	Сведения о местоположении земельного участка (при отсутствии адреса) в структурированном в соответствии с федеральной информационной адресной системой виде	-
1.2.	Дополнительные сведения о местоположении земельного участка	-

3. Сведения о характеристиках уточняемого земельного участка с кадастровым номером 47:14:1256006:9 :

№ п/п	Наименование характеристики земельного участка	Значение характеристики
1	2	3
2.	Площадь земельного участка ± величина погрешности определения (вычисления) площади ($P \pm \Delta P$), м ²	1235 ± 307
3.	Формула, примененная для вычисления предельной погрешности определения площади земельного участка, с подставленными значениями и итоговые (вычисленные) значения (ΔP), м ²	$\Delta P = 3.5 * M_t * \sqrt{P} = 3.5 * 2,5 * \sqrt{1235} = 307$
4.	Площадь земельного участка согласно сведениям Единого государственного реестра недвижимости ($R_{\text{кад}}$), м ²	-
5.	Оценка расхождения P и $R_{\text{кад}}$ ($P - R_{\text{кад}}$), м ²	-
6.	Предельные минимальный и максимальный размеры земельного участка ($R_{\text{мин}}$ и $R_{\text{макс}}$), м ²	400 1500
7.	Вид (виды) разрешенного использования	Ведение садоводства (Для ведения гражданами садоводства и огородничества)
7.1.	Дополнительные сведения об использовании земельного участка	Земельный участок расположен в границах территории общего пользования
8.	Кадастровый или иной государственный учетный номер (инвентарный) здания, сооружения, объекта незавершенного строительства, расположенного на земельном участке	-
9.	Сведения о земельных участках (землях общего пользования, территории общего пользования), посредством которых обеспечивается доступ	-
10.	Иные сведения	-

4. Пояснения к сведениям об уточняемом земельном участке с кадастровым номером 47:14:1256006:9 :

1.	-

**Описание местоположения зданий, сооружений,
объектов незавершенного строительства на земельном участке**

1. Сведения о характерных точках контура объекта недвижимости с кадастровым номером : 47:14:0000000:21500 :

Система координат МСК-47, зона 2

Зона № 2

Обозначение характерных точек контура	Содержатся в Едином государственном реестре недвижимости			Определены в ходе выполнения комплексных кадастровых работ			Метод определения координат	Формулы, примененные для расчета средней квадратической погрешности определения координат характерных точек (Mt), м, с подставленными в такие формулы значениями и итоговые (вычисленные) значения Mt, м
	Координаты, м		Радиус, м	Координаты, м		Радиус, м		
	X	Y	R	X	Y	R		
1	2	3	4	5	6	7	8	9
								-
н29О	-	-	-	416434.46	2189791.41	-	Картометрический метод	Mt = 2.5
н30О	-	-	-	416426.71	2189789.17	-	Картометрический метод	Mt = 2.5
н31О	-	-	-	416427.57	2189786.18	-	Картометрический метод	Mt = 2.5
н32О	-	-	-	416435.29	2189788.44	-	Картометрический метод	Mt = 2.5
н29О	-	-	-	416434.46	2189791.41	-	Картометрический метод	Mt = 2.5

2. Сведения о характеристиках объекта недвижимости с кадастровым номером : 47:14:0000000:21500 :

№ п/п	Наименование характеристики	Значение характеристики
1	2	3
1.	Вид объекта недвижимости	здание
2.	Ранее присвоенный государственный учетный номер (инвентарный) здания, сооружения, объекта незавершенного строительства	-
3.	Кадастровый номер земельного участка (земельных участков), в границах которого (которых) расположены здание, сооружение, объект незавершенного строительства	47:14:1256006:12
4.	Уникальный учетный номер кадастрового квартала, в границах которого расположены здание, сооружение, объект незавершенного строительства	47:14:1256006
5.	Адрес здания, сооружения, объекта незавершенного строительства	Российская Федерация, Ленинградская область, район Ломоносовский, СНТ Луч, ул. 11-ый Западный проезд, уч. 132а.
5.1.	Сведения о местоположении здания, сооружения, объекта незавершенного строительства (при отсутствии адреса) в структурированном в соответствии с федеральной информационной адресной системой виде	-
5.2.	Дополнительные сведения о местоположении	-
6.	Иные сведения	-

3. Пояснения к сведениям об объекте недвижимости с кадастровым номером 47:14:0000000:21500 :

1.	-
----	---

**Описание местоположения зданий, сооружений,
объектов незавершенного строительства на земельном участке**

1. Сведения о характерных точках контура объекта недвижимости с кадастровым номером : 47:14:0000000:21556 :

Система координат МСК-47, зона 2

Зона № 2

Обозначение характерных точек контура	Содержатся в Едином государственном реестре недвижимости			Определены в ходе выполнения комплексных кадастровых работ			Метод определения координат	Формулы, примененные для расчета средней квадратической погрешности определения координат характерных точек (Mt), м, с подставленными в такие формулы значениями и итоговые (вычисленные) значения Mt, м
	Координаты, м		Радиус, м	Координаты, м		Радиус, м		
	X	Y	R	X	Y	R		
1	2	3	4	5	6	7	8	9
								-
н330	-	-	-	416482.85	2189675.87	-	Картометрический метод	Mt = 2.5
н340	-	-	-	416481.21	2189680.95	-	Картометрический метод	Mt = 2.5
н350	-	-	-	416476.25	2189679.23	-	Картометрический метод	Mt = 2.5
н360	-	-	-	416477.94	2189674.20	-	Картометрический метод	Mt = 2.5
н330	-	-	-	416482.85	2189675.87	-	Картометрический метод	Mt = 2.5

2. Сведения о характеристиках объекта недвижимости с кадастровым номером : 47:14:0000000:21556 :

№ п/п	Наименование характеристики	Значение характеристики
1	2	3
1.	Вид объекта недвижимости	здание
2.	Ранее присвоенный государственный учетный номер (инвентарный) здания, сооружения, объекта незавершенного строительства	-
3.	Кадастровый номер земельного участка (земельных участков), в границах которого (которых) расположены здание, сооружение, объект незавершенного строительства	47:14:1256006:2
4.	Уникальный учетный номер кадастрового квартала, в границах которого расположены здание, сооружение, объект незавершенного строительства	47:14:1256006
5.	Адрес здания, сооружения, объекта незавершенного строительства	Российская Федерация, Ленинградская область, район Ломоносовский, массив Новая Ропша, СНТ Луч, квартал 6, 11-й Западный проезд, уч.136
5.1.	Сведения о местоположении здания, сооружения, объекта незавершенного строительства (при отсутствии адреса) в структурированном в соответствии с федеральной информационной адресной системой виде	-
5.2.	Дополнительные сведения о местоположении	-
6.	Иные сведения	-

3. Пояснения к сведениям об объекте недвижимости с кадастровым номером 47:14:0000000:21556 :

1.

-

**Описание местоположения зданий, сооружений,
объектов незавершенного строительства на земельном участке**

1. Сведения о характерных точках контура объекта недвижимости с кадастровым номером : 47:14:0000000:21766 :

Система координат МСК-47, зона 2

Зона № 2

Обозначение характерных точек контура	Содержатся в Едином государственном реестре недвижимости			Определены в ходе выполнения комплексных кадастровых работ			Метод определения координат	Формулы, примененные для расчета средней квадратической погрешности определения координат характерных точек (Mt), м, с подставленными в такие формулы значениями и итоговые (вычисленные) значения Mt, м
	Координаты, м		Радиус, м	Координаты, м		Радиус, м		
	X	Y	R	X	Y	R		
1	2	3	4	5	6	7	8	9
								-
н37О	-	-	-	416404.94	2189617.00	-	Картометрический метод	Mt = 2.5
н38О	-	-	-	416402.20	2189624.76	-	Картометрический метод	Mt = 2.5
н39О	-	-	-	416391.86	2189621.11	-	Картометрический метод	Mt = 2.5
н40О	-	-	-	416394.80	2189613.65	-	Картометрический метод	Mt = 2.5
н37О	-	-	-	416404.94	2189617.00	-	Картометрический метод	Mt = 2.5

2. Сведения о характеристиках объекта недвижимости с кадастровым номером : 47:14:0000000:21766 :

№ п/п	Наименование характеристики	Значение характеристики
1	2	3
1.	Вид объекта недвижимости	здание
2.	Ранее присвоенный государственный учетный номер (инвентарный) здания, сооружения, объекта незавершенного строительства	-
3.	Кадастровый номер земельного участка (земельных участков), в границах которого (которых) расположены здание, сооружение, объект незавершенного строительства	47:14:1256006:5
4.	Уникальный учетный номер кадастрового квартала, в границах которого расположены здание, сооружение, объект незавершенного строительства	47:14:1256006
5.	Адрес здания, сооружения, объекта незавершенного строительства	Российская Федерация, Ленинградская область, район Ломоносовский, СНТ Луч, пр. 10-й Западный, уч. 121
5.1.	Сведения о местоположении здания, сооружения, объекта незавершенного строительства (при отсутствии адреса) в структурированном в соответствии с федеральной информационной адресной системой виде	-
5.2.	Дополнительные сведения о местоположении	-
6.	Иные сведения	-

3. Пояснения к сведениям об объекте недвижимости с кадастровым номером 47:14:0000000:21766 :

1.	-
----	---

**Описание местоположения зданий, сооружений,
объектов незавершенного строительства на земельном участке**

1. Сведения о характерных точках контура объекта недвижимости с кадастровым номером : 47:14:0000000:22591 :

Система координат МСК-47, зона 2

Зона № 2

Обозначение характерных точек контура	Содержатся в Едином государственном реестре недвижимости			Определены в ходе выполнения комплексных кадастровых работ			Метод определения координат	Формулы, примененные для расчета средней квадратической погрешности определения координат характерных точек (Mt), м, с подставленными в такие формулы значениями и итоговые (вычисленные) значения Mt, м
	Координаты, м		Радиус, м	Координаты, м		Радиус, м		
	X	Y	R	X	Y	R		
1	2	3	4	5	6	7	8	9
								-
н41О	-	-	-	416501.78	2189596.73	-	Картометрический метод	$Mt = 2.5$
н42О	-	-	-	416499.80	2189603.55	-	Картометрический метод	$Mt = 2.5$
н43О	-	-	-	416492.73	2189601.67	-	Картометрический метод	$Mt = 2.5$
н44О	-	-	-	416494.81	2189594.78	-	Картометрический метод	$Mt = 2.5$
н41О	-	-	-	416501.78	2189596.73	-	Картометрический метод	$Mt = 2.5$

2. Сведения о характеристиках объекта недвижимости с кадастровым номером : 47:14:0000000:22591 :

№ п/п	Наименование характеристики	Значение характеристики
1	2	3
1.	Вид объекта недвижимости	здание
2.	Ранее присвоенный государственный учетный номер (инвентарный) здания, сооружения, объекта незавершенного строительства	-
3.	Кадастровый номер земельного участка (земельных участков), в границах которого (которых) расположены здание, сооружение, объект незавершенного строительства	47:14:1256006:3
4.	Уникальный учетный номер кадастрового квартала, в границах которого расположены здание, сооружение, объект незавершенного строительства	47:14:1256006
5.	Адрес здания, сооружения, объекта незавершенного строительства	Российская Федерация, Ленинградская область, район Ломоносовский, Ропшинская волость, СНТ "Луч", квартал 6, 11-й Западный проезд, уч. 139
5.1.	Сведения о местоположении здания, сооружения, объекта незавершенного строительства (при отсутствии адреса) в структурированном в соответствии с федеральной информационной адресной системой виде	-
5.2.	Дополнительные сведения о местоположении	-
6.	Иные сведения	-

3. Пояснения к сведениям об объекте недвижимости с кадастровым номером 47:14:000000:22591 :

1.

-

**Описание местоположения зданий, сооружений,
объектов незавершенного строительства на земельном участке**

1. Сведения о характерных точках контура объекта недвижимости с кадастровым номером : 47:14:0000000:23379 :

Система координат МСК-47, зона 2

Зона № 2

Обозначение характерных точек контура	Содержатся в Едином государственном реестре недвижимости			Определены в ходе выполнения комплексных кадастровых работ			Метод определения координат	Формулы, примененные для расчета средней квадратической погрешности определения координат характерных точек (Mt), м, с подставленными в такие формулы значениями и итоговые (вычисленные) значения Mt, м
	Координаты, м		Радиус, м	Координаты, м		Радиус, м		
	X	Y	R	X	Y	R		
1	2	3	4	5	6	7	8	9
								-
н450	-	-	-	416373.05	2189704.93	-	Картометрический метод	Mt = 2.5
н460	-	-	-	416371.26	2189710.81	-	Картометрический метод	Mt = 2.5
н470	-	-	-	416366.66	2189709.53	-	Картометрический метод	Mt = 2.5
н480	-	-	-	416366.18	2189711.13	-	Картометрический метод	Mt = 2.5
н490	-	-	-	416363.76	2189710.38	-	Картометрический метод	Mt = 2.5
н500	-	-	-	416365.93	2189702.71	-	Картометрический метод	Mt = 2.5
н450	-	-	-	416373.05	2189704.93	-	Картометрический метод	Mt = 2.5

2. Сведения о характеристиках объекта недвижимости с кадастровым номером : 47:14:0000000:23379 :

№ п/п	Наименование характеристики	Значение характеристики
1	2	3
1.	Вид объекта недвижимости	здание
2.	Ранее присвоенный государственный учетный номер (инвентарный) здания, сооружения, объекта незавершенного строительства	-
3.	Кадастровый номер земельного участка (земельных участков), в границах которого (которых) расположены здание, сооружение, объект незавершенного строительства	47:14:1256006:17
4.	Уникальный учетный номер кадастрового квартала, в границах которого расположены здание, сооружение, объект незавершенного строительства	47:14:1256006
5.	Адрес здания, сооружения, объекта незавершенного строительства	Российская Федерация, Ленинградская область, район Ломоносовский, Ропшинская волость, СНТ "Луч", 10-й Западный проезд, д. 118
5.1.	Сведения о местоположении здания, сооружения, объекта незавершенного строительства (при отсутствии адреса) в структурированном в соответствии с федеральной информационной адресной системой виде	-

2. Сведения о характеристиках объекта недвижимости с кадастровым номером : 47:14:0000000:23379 :

№ п/п	Наименование характеристики	Значение характеристики
1	2	3
5.2.	Дополнительные сведения о местоположении	-
6.	Иные сведения	-

3. Пояснения к сведениям об объекте недвижимости с кадастровым номером 47:14:0000000:23379 :

1.	-
----	---

**Описание местоположения зданий, сооружений,
объектов незавершенного строительства на земельном участке**

1. Сведения о характерных точках контура объекта недвижимости с кадастровым номером : 47:14:0000000:24242 :

Система координат МСК-47, зона 2

Зона № 2

Обозначение характерных точек контура	Содержатся в Едином государственном реестре недвижимости			Определены в ходе выполнения комплексных кадастровых работ			Метод определения координат	Формулы, примененные для расчета средней квадратической погрешности определения координат характерных точек (Mt), м, с подставленными в такие формулы значениями и итоговые (вычисленные) значения Mt, м
	Координаты, м		Радиус, м	Координаты, м		Радиус, м		
	X	Y	R	X	Y	R		
1	2	3	4	5	6	7	8	9
								-
н51О	-	-	-	416397.18	2189553.35	-	Картометрический метод	Mt = 2.5
н52О	-	-	-	416394.90	2189561.62	-	Картометрический метод	Mt = 2.5
н53О	-	-	-	416389.01	2189560.05	-	Картометрический метод	Mt = 2.5
н54О	-	-	-	416391.30	2189551.77	-	Картометрический метод	Mt = 2.5
н51О	-	-	-	416397.18	2189553.35	-	Картометрический метод	Mt = 2.5

2. Сведения о характеристиках объекта недвижимости с кадастровым номером : 47:14:0000000:24242 :

№ п/п	Наименование характеристики	Значение характеристики
1	2	3
1.	Вид объекта недвижимости	здание
2.	Ранее присвоенный государственный учетный номер (инвентарный) здания, сооружения, объекта незавершенного строительства	-
3.	Кадастровый номер земельного участка (земельных участков), в границах которого (которых) расположены здание, сооружение, объект незавершенного строительства	47:14:1256006:11
4.	Уникальный учетный номер кадастрового квартала, в границах которого расположены здание, сооружение, объект незавершенного строительства	47:14:1256006
5.	Адрес здания, сооружения, объекта незавершенного строительства	Российская Федерация, Ленинградская область, район Ломоносовский, СНТ Луч, ул. 10-й Западный проезд, уч. 123а
5.1.	Сведения о местоположении здания, сооружения, объекта незавершенного строительства (при отсутствии адреса) в структурированном в соответствии с федеральной информационной адресной системой виде	-
5.2.	Дополнительные сведения о местоположении	-
6.	Иные сведения	-

3. Пояснения к сведениям об объекте недвижимости с кадастровым номером 47:14:0000000:24242 :

1.	-
----	---

**Описание местоположения зданий, сооружений,
объектов незавершенного строительства на земельном участке**

1. Сведения о характерных точках контура объекта недвижимости с кадастровым номером : 47:14:0000000:25312 :

Система координат МСК-47, зона 2

Зона № 2

Обозначение характерных точек контура	Содержатся в Едином государственном реестре недвижимости			Определены в ходе выполнения комплексных кадастровых работ			Метод определения координат	Формулы, примененные для расчета средней квадратической погрешности определения координат характерных точек (Mt), м, с подставленными в такие формулы значениями и итоговые (вычисленные) значения Mt, м
	Координаты, м		Радиус, м	Координаты, м		Радиус, м		
	X	Y	R	X	Y	R		
1	2	3	4	5	6	7	8	9
								-
н550	-	-	-	416412.24	2189674.28	-	Картометрический метод	Mt = 2.5
н560	-	-	-	416405.72	2189672.94	-	Картометрический метод	Mt = 2.5
н570	-	-	-	416406.95	2189666.93	-	Картометрический метод	Mt = 2.5
н580	-	-	-	416413.54	2189668.19	-	Картометрический метод	Mt = 2.5
н550	-	-	-	416412.24	2189674.28	-	Картометрический метод	Mt = 2.5

2. Сведения о характеристиках объекта недвижимости с кадастровым номером : 47:14:0000000:25312 :

№ п/п	Наименование характеристики	Значение характеристики
1	2	3
1.	Вид объекта недвижимости	здание
2.	Ранее присвоенный государственный учетный номер (инвентарный) здания, сооружения, объекта незавершенного строительства	-
3.	Кадастровый номер земельного участка (земельных участков), в границах которого (которых) расположены здание, сооружение, объект незавершенного строительства	47:14:1256006:6
4.	Уникальный учетный номер кадастрового квартала, в границах которого расположены здание, сооружение, объект незавершенного строительства	47:14:1256006
5.	Адрес здания, сооружения, объекта незавершенного строительства	Российская Федерация, Ленинградская область, район Ломоносовский, Ропшинская волость, СНТ "Луч", 10-й Западный проезд, уч. 127
5.1.	Сведения о местоположении здания, сооружения, объекта незавершенного строительства (при отсутствии адреса) в структурированном в соответствии с федеральной информационной адресной системой виде	-
5.2.	Дополнительные сведения о местоположении	-
6.	Иные сведения	-

3. Пояснения к сведениям об объекте недвижимости с кадастровым номером 47:14:000000:25312 :

1.

-

**Описание местоположения зданий, сооружений,
объектов незавершенного строительства на земельном участке**

1. Сведения о характерных точках контура объекта недвижимости с кадастровым номером : 47:14:0000000:25759 :

Система координат МСК-47, зона 2

Зона № 2

Обозначение характерных точек контура	Содержатся в Едином государственном реестре недвижимости			Определены в ходе выполнения комплексных кадастровых работ			Метод определения координат	Формулы, примененные для расчета средней квадратической погрешности определения координат характерных точек (Mt), м, с подставленными в такие формулы значениями и итоговые (вычисленные) значения Mt, м
	Координаты, м		Радиус, м	Координаты, м		Радиус, м		
	X	Y	R	X	Y	R		
1	2	3	4	5	6	7	8	9
								-
н590	-	-	-	416492.21	2189627.31	-	Картометрический метод	Mt = 2.5
н600	-	-	-	416490.62	2189633.37	-	Картометрический метод	Mt = 2.5
н610	-	-	-	416484.49	2189631.76	-	Картометрический метод	Mt = 2.5
н620	-	-	-	416486.14	2189625.69	-	Картометрический метод	Mt = 2.5
н590	-	-	-	416492.21	2189627.31	-	Картометрический метод	Mt = 2.5

2. Сведения о характеристиках объекта недвижимости с кадастровым номером : 47:14:0000000:25759 :

№ п/п	Наименование характеристики	Значение характеристики
1	2	3
1.	Вид объекта недвижимости	здание
2.	Ранее присвоенный государственный учетный номер (инвентарный) здания, сооружения, объекта незавершенного строительства	-
3.	Кадастровый номер земельного участка (земельных участков), в границах которого (которых) расположены здание, сооружение, объект незавершенного строительства	47:14:1256006:7
4.	Уникальный учетный номер кадастрового квартала, в границах которого расположены здание, сооружение, объект незавершенного строительства	47:14:1256006
5.	Адрес здания, сооружения, объекта незавершенного строительства	Российская Федерация, Ленинградская область, район Ломоносовский, МО "Ропшинское сельское поселение", СНТ "Луч", квартал 6, 11-й Западный проезд, уч. 138а
5.1.	Сведения о местоположении здания, сооружения, объекта незавершенного строительства (при отсутствии адреса) в структурированном в соответствии с федеральной информационной адресной системой виде	-
5.2.	Дополнительные сведения о местоположении	-
6.	Иные сведения	-

3. Пояснения к сведениям об объекте недвижимости с кадастровым номером 47:14:000000:25759 :

1.

-

**Описание местоположения зданий, сооружений,
объектов незавершенного строительства на земельном участке**

**1. Сведения о характерных точках контура объекта недвижимости
с кадастровым номером : 47:14:0000000:26325 :**

Система координат МСК-47, зона 2

Зона № 2

Обозначение характерных точек контура	Содержатся в Едином государственном реестре недвижимости			Определены в ходе выполнения комплексных кадастровых работ			Метод опреде ления коор динат	Формулы, примененные для расчета средней квадратической погрешности определения координат характерных точек (Mt), м, с подставленными в такие формулы значениями и итоговые (вычисленные) значения Mt, м
	Координаты, м		Ради ус, м	Координаты, м		Ради ус, м		
	X	Y	R	X	Y	R		
1	2	3	4	5	6	7	8	9
								-
н630	-	-	-	416418.64	2189569.96	-	Картометричес кий метод	Mt = 2.5
н640	-	-	-	416416.43	2189576.87	-	Картометричес кий метод	Mt = 2.5
н650	-	-	-	416410.76	2189575.18	-	Картометричес кий метод	Mt = 2.5
н660	-	-	-	416412.84	2189568.44	-	Картометричес кий метод	Mt = 2.5
н670	-	-	-	416413.43	2189568.62	-	Картометричес кий метод	Mt = 2.5
н680	-	-	-	416414.07	2189566.33	-	Картометричес кий метод	Mt = 2.5
н690	-	-	-	416418.38	2189567.52	-	Картометричес кий метод	Mt = 2.5
н700	-	-	-	416417.80	2189569.73	-	Картометричес кий метод	Mt = 2.5
н630	-	-	-	416418.64	2189569.96	-	Картометричес кий метод	Mt = 2.5

**2. Сведения о характеристиках объекта недвижимости
с кадастровым номером : 47:14:0000000:26325 :**

№ п/п	Наименование характеристики	Значение характеристики
1	2	3
1.	Вид объекта недвижимости	здание
2.	Ранее присвоенный государственный учетный номер (инвентарный) здания, сооружения, объекта незавершенного строительства	-
3.	Кадастровый номер земельного участка (земельных участков), в границах которого (которых) расположены здание, сооружение, объект незавершенного строительства	47:14:1256006:26
4.	Уникальный учетный номер кадастрового квартала, в границах которого расположены здание, сооружение, объект незавершенного строительства	47:14:1256006
5.	Адрес здания, сооружения, объекта незавершенного строительства	Российская Федерация, Ленинградская область, район Ломоносовский, СНТ Луч, 10-й Западный проезд, уч 123

2. Сведения о характеристиках объекта недвижимости с кадастровым номером : 47:14:0000000:26325 :

№ п/п	Наименование характеристики	Значение характеристики
1	2	3
5.1.	Сведения о местоположении здания, сооружения, объекта незавершенного строительства (при отсутствии адреса) в структурированном в соответствии с федеральной информационной адресной системой виде	-
5.2.	Дополнительные сведения о местоположении	-
6.	Иные сведения	-

3. Пояснения к сведениям об объекте недвижимости с кадастровым номером 47:14:0000000:26325 :

1.	-
----	---

**Описание местоположения зданий, сооружений,
объектов незавершенного строительства на земельном участке**

1. Сведения о характерных точках контура объекта недвижимости с кадастровым номером : 47:14:0000000:28654 :

Система координат МСК-47, зона 2

Зона № 2

Обозначение характерных точек контура	Содержатся в Едином государственном реестре недвижимости			Определены в ходе выполнения комплексных кадастровых работ			Метод определения координат	Формулы, примененные для расчета средней квадратической погрешности определения координат характерных точек (Mt), м, с подставленными в такие формулы значениями и итоговые (вычисленные) значения Mt, м
	Координаты, м		Радиус, м	Координаты, м		Радиус, м		
	X	Y	R	X	Y	R		
1	2	3	4	5	6	7	8	9
								-
н71О	-	-	-	416414.80	2189737.96	-	Картометрический метод	Mt = 2.5
н72О	-	-	-	416412.61	2189744.31	-	Картометрический метод	Mt = 2.5
н73О	-	-	-	416407.50	2189742.50	-	Картометрический метод	Mt = 2.5
н74О	-	-	-	416408.61	2189739.17	-	Картометрический метод	Mt = 2.5
н75О	-	-	-	416410.51	2189739.74	-	Картометрический метод	Mt = 2.5
н76О	-	-	-	416411.44	2189736.81	-	Картометрический метод	Mt = 2.5
н71О	-	-	-	416414.80	2189737.96	-	Картометрический метод	Mt = 2.5

2. Сведения о характеристиках объекта недвижимости с кадастровым номером : 47:14:0000000:28654 :

№ п/п	Наименование характеристики	Значение характеристики
1	2	3
1.	Вид объекта недвижимости	здание
2.	Ранее присвоенный государственный учетный номер (инвентарный) здания, сооружения, объекта незавершенного строительства	-
3.	Кадастровый номер земельного участка (земельных участков), в границах которого (которых) расположены здание, сооружение, объект незавершенного строительства	47:14:1256006:13
4.	Уникальный учетный номер кадастрового квартала, в границах которого расположены здание, сооружение, объект незавершенного строительства	47:14:1256006
5.	Адрес здания, сооружения, объекта незавершенного строительства	Российская Федерация, Ленинградская область, район Ломоносовский, СНТ Луч, ул. 10-й Западный проезд, уч. 129
5.1.	Сведения о местоположении здания, сооружения, объекта незавершенного строительства (при отсутствии адреса) в структурированном в соответствии с федеральной информационной адресной системой виде	-
5.2.	Дополнительные сведения о местоположении	-

2. Сведения о характеристиках объекта недвижимости с кадастровым номером : 47:14:0000000:28654 :

№ п/п	Наименование характеристики	Значение характеристики
1	2	3
6.	Иные сведения	-

3. Пояснения к сведениям об объекте недвижимости с кадастровым номером 47:14:0000000:28654 :

1.	-
----	---

**Описание местоположения зданий, сооружений,
объектов незавершенного строительства на земельном участке**

1. Сведения о характерных точках контура объекта недвижимости с кадастровым номером : 47:14:1256006:56 :

Система координат МСК-47, зона 2

Зона № 2

Обозначение характерных точек контура	Содержатся в Едином государственном реестре недвижимости			Определены в ходе выполнения комплексных кадастровых работ			Метод определения координат	Формулы, примененные для расчета средней квадратической погрешности определения координат характерных точек (Mt), м, с подставленными в такие формулы значениями и итоговые (вычисленные) значения Mt, м
	Координаты, м		Радиус, м	Координаты, м		Радиус, м		
	X	Y	R	X	Y	R		
1	2	3	4	5	6	7	8	9
								-
н770	-	-	-	416396.75	2189713.90	-	Картометрический метод	Mt = 2.5
н780	-	-	-	416394.91	2189719.79	-	Картометрический метод	Mt = 2.5
н790	-	-	-	416387.50	2189717.40	-	Картометрический метод	Mt = 2.5
н800	-	-	-	416389.51	2189711.42	-	Картометрический метод	Mt = 2.5
н770	-	-	-	416396.75	2189713.90	-	Картометрический метод	Mt = 2.5

2. Сведения о характеристиках объекта недвижимости с кадастровым номером : 47:14:1256006:56 :

№ п/п	Наименование характеристики	Значение характеристики
1	2	3
1.	Вид объекта недвижимости	здание
2.	Ранее присвоенный государственный учетный номер (инвентарный) здания, сооружения, объекта незавершенного строительства	-
3.	Кадастровый номер земельного участка (земельных участков), в границах которого (которых) расположены здание, сооружение, объект незавершенного строительства	47:14:1256006:13
4.	Уникальный учетный номер кадастрового квартала, в границах которого расположены здание, сооружение, объект незавершенного строительства	47:14:1256006
5.	Адрес здания, сооружения, объекта незавершенного строительства	Российская Федерация, Ленинградская область, район Ломоносовский, Ропшинское сельское поселение, СНТ "Луч", 10-й Западный проезд, уч.129
5.1.	Сведения о местоположении здания, сооружения, объекта незавершенного строительства (при отсутствии адреса) в структурированном в соответствии с федеральной информационной адресной системой виде	-
5.2.	Дополнительные сведения о местоположении	-
6.	Иные сведения	-

3. Пояснения к сведениям об объекте недвижимости с кадастровым номером 47:14:1256006:56 :

1.

-

**Описание местоположения зданий, сооружений,
объектов незавершенного строительства на земельном участке**

1. Сведения о характерных точках контура объекта недвижимости с кадастровым номером : 47:14:1256006:47 :

Система координат МСК-47, зона 2

Зона № 2

Обозначение характерных точек контура	Содержатся в Едином государственном реестре недвижимости			Определены в ходе выполнения комплексных кадастровых работ			Метод определения координат	Формулы, примененные для расчета средней квадратической погрешности определения координат характерных точек (Mt), м, с подставленными в такие формулы значениями и итоговые (вычисленные) значения Mt, м
	Координаты, м		Радиус, м	Координаты, м		Радиус, м		
	X	Y	R	X	Y	R		
1	2	3	4	5	6	7	8	9
								-
н81О	-	-	-	416352.87	2189642.09	-	Картометрический метод	Mt = 2.5
н82О	-	-	-	416349.42	2189650.74	-	Картометрический метод	Mt = 2.5
н83О	-	-	-	416344.75	2189648.81	-	Картометрический метод	Mt = 2.5
н84О	-	-	-	416348.25	2189640.28	-	Картометрический метод	Mt = 2.5
н81О	-	-	-	416352.87	2189642.09	-	Картометрический метод	Mt = 2.5

2. Сведения о характеристиках объекта недвижимости с кадастровым номером : 47:14:1256006:47 :

№ п/п	Наименование характеристики	Значение характеристики
1	2	3
1.	Вид объекта недвижимости	здание
2.	Ранее присвоенный государственный учетный номер (инвентарный) здания, сооружения, объекта незавершенного строительства	-
3.	Кадастровый номер земельного участка (земельных участков), в границах которого (которых) расположены здание, сооружение, объект незавершенного строительства	47:14:1256006:39
4.	Уникальный учетный номер кадастрового квартала, в границах которого расположены здание, сооружение, объект незавершенного строительства	47:14:1256006
5.	Адрес здания, сооружения, объекта незавершенного строительства	Российская Федерация, Ленинградская область, район Ломоносовский, Ропшинское сельское поселение, СНТ Луч, 9-й Западный проезд, уч. 111
5.1.	Сведения о местоположении здания, сооружения, объекта незавершенного строительства (при отсутствии адреса) в структурированном в соответствии с федеральной информационной адресной системой виде	-
5.2.	Дополнительные сведения о местоположении	-
6.	Иные сведения	-

3. Пояснения к сведениям об объекте недвижимости с кадастровым номером 47:14:1256006:47 :

1.

-

**Описание местоположения зданий, сооружений,
объектов незавершенного строительства на земельном участке**

1. Сведения о характерных точках контура объекта недвижимости с кадастровым номером : 47:14:1256006:48 :

Система координат МСК-47, зона 2

Зона № 2

Обозначение характерных точек контура	Содержатся в Едином государственном реестре недвижимости			Определены в ходе выполнения комплексных кадастровых работ			Метод определения координат	Формулы, примененные для расчета средней квадратической погрешности определения координат характерных точек (Mt), м, с подставленными в такие формулы значениями и итоговые (вычисленные) значения Mt, м
	Координаты, м		Радиус, м	Координаты, м		Радиус, м		
	X	Y	R	X	Y	R		
1	2	3	4	5	6	7	8	9
								-
н850	-	-	-	416335.76	2189634.54	-	Картометрический метод	Mt = 2.5
н860	-	-	-	416333.36	2189642.27	-	Картометрический метод	Mt = 2.5
н870	-	-	-	416330.21	2189641.31	-	Картометрический метод	Mt = 2.5
н880	-	-	-	416330.85	2189639.25	-	Картометрический метод	Mt = 2.5
н890	-	-	-	416325.77	2189637.68	-	Картометрический метод	Mt = 2.5
н900	-	-	-	416327.71	2189631.90	-	Картометрический метод	Mt = 2.5
н850	-	-	-	416335.76	2189634.54	-	Картометрический метод	Mt = 2.5

2. Сведения о характеристиках объекта недвижимости с кадастровым номером : 47:14:1256006:48 :

№ п/п	Наименование характеристики	Значение характеристики
1	2	3
1.	Вид объекта недвижимости	здание
2.	Ранее присвоенный государственный учетный номер (инвентарный) здания, сооружения, объекта незавершенного строительства	-
3.	Кадастровый номер земельного участка (земельных участков), в границах которого (которых) расположены здание, сооружение, объект незавершенного строительства	47:14:1256006:39
4.	Уникальный учетный номер кадастрового квартала, в границах которого расположены здание, сооружение, объект незавершенного строительства	47:14:1256006
5.	Адрес здания, сооружения, объекта незавершенного строительства	Российская Федерация, Ленинградская область, район Ломоносовский, Ропшинское сельское поселение, СНТ Луч, 9-й Западный проезд, уч. 111
5.1.	Сведения о местоположении здания, сооружения, объекта незавершенного строительства (при отсутствии адреса) в структурированном в соответствии с федеральной информационной адресной системой виде	-

2. Сведения о характеристиках объекта недвижимости с кадастровым номером : 47:14:1256006:48 :

№ п/п	Наименование характеристики	Значение характеристики
1	2	3
5.2.	Дополнительные сведения о местоположении	-
6.	Иные сведения	-

3. Пояснения к сведениям об объекте недвижимости с кадастровым номером 47:14:1256006:48 :

1.	-
----	---

**Описание местоположения зданий, сооружений,
объектов незавершенного строительства на земельном участке**

**1. Сведения о характерных точках контура объекта недвижимости
с кадастровым номером : 47:14:1256006:49 :**

Система координат МСК-47, зона 2

Зона № 2

Обозначение характерных точек контура	Содержатся в Едином государственном реестре недвижимости			Определены в ходе выполнения комплексных кадастровых работ			Метод опреде ления коор динат	Формулы, примененные для расчета средней квадратической погрешности определения координат характерных точек (Mt), м, с подставленными в такие формулы значениями и итоговые (вычисленные) значения Mt, м
	Координаты, м		Ради ус, м	Координаты, м		Ради ус, м		
	X	Y	R	X	Y	R		
1	2	3	4	5	6	7	8	9
								-
н910	-	-	-	416351.90	2189718.85	-	Картометричес кий метод	Mt = 2.5
н920	-	-	-	416351.71	2189719.66	-	Картометричес кий метод	Mt = 2.5
н930	-	-	-	416352.62	2189719.93	-	Картометричес кий метод	Mt = 2.5
н940	-	-	-	416351.79	2189723.44	-	Картометричес кий метод	Mt = 2.5
н950	-	-	-	416350.78	2189723.20	-	Картометричес кий метод	Mt = 2.5
н960	-	-	-	416350.57	2189723.95	-	Картометричес кий метод	Mt = 2.5
н970	-	-	-	416344.55	2189722.29	-	Картометричес кий метод	Mt = 2.5
н980	-	-	-	416345.76	2189717.52	-	Картометричес кий метод	Mt = 2.5
н910	-	-	-	416351.90	2189718.85	-	Картометричес кий метод	Mt = 2.5

**2. Сведения о характеристиках объекта недвижимости
с кадастровым номером : 47:14:1256006:49 :**

№ п/п	Наименование характеристики	Значение характеристики
1	2	3
1.	Вид объекта недвижимости	здание
2.	Ранее присвоенный государственный учетный номер (инвентарный) здания, сооружения, объекта незавершенного строительства	-
3.	Кадастровый номер земельного участка (земельных участков), в границах которого (которых) расположены здание, сооружение, объект незавершенного строительства	47:14:1256006:30
4.	Уникальный учетный номер кадастрового квартала, в границах которого расположены здание, сооружение, объект незавершенного строительства	47:14:1256006
5.	Адрес здания, сооружения, объекта незавершенного строительства	Российская Федерация, Ленинградская область, район Ломоносовский, МО "Ропшинское сельское поселение", Садоводческое некоммерческое товарищество "Луч", 10-й Западный проезд, уч.118а

2. Сведения о характеристиках объекта недвижимости с кадастровым номером : 47:14:1256006:49 :

№ п/п	Наименование характеристики	Значение характеристики
1	2	3
5.1.	Сведения о местоположении здания, сооружения, объекта незавершенного строительства (при отсутствии адреса) в структурированном в соответствии с федеральной информационной адресной системой виде	-
5.2.	Дополнительные сведения о местоположении	-
6.	Иные сведения	-

3. Пояснения к сведениям об объекте недвижимости с кадастровым номером 47:14:1256006:49 :

1.	-
----	---

**Описание местоположения зданий, сооружений,
объектов незавершенного строительства на земельном участке**

1. Сведения о характерных точках контура объекта недвижимости с кадастровым номером : 47:14:1256006:51 :

Система координат МСК-47, зона 2

Зона № 2

Обозначение характерных точек контура	Содержатся в Едином государственном реестре недвижимости			Определены в ходе выполнения комплексных кадастровых работ			Метод определения координат	Формулы, примененные для расчета средней квадратической погрешности определения координат характерных точек (Mt), м, с подставленными в такие формулы значениями и итоговые (вычисленные) значения Mt, м
	Координаты, м		Радиус, м	Координаты, м		Радиус, м		
	X	Y	R	X	Y	R		
1	2	3	4	5	6	7	8	9
								-
н99О	-	-	-	416483.39	2189654.09	-	Картометрический метод	Mt = 2.5
н100О	-	-	-	416480.95	2189664.45	-	Картометрический метод	Mt = 2.5
н101О	-	-	-	416474.28	2189662.98	-	Картометрический метод	Mt = 2.5
н102О	-	-	-	416476.89	2189652.49	-	Картометрический метод	Mt = 2.5
н99О	-	-	-	416483.39	2189654.09	-	Картометрический метод	Mt = 2.5

2. Сведения о характеристиках объекта недвижимости с кадастровым номером : 47:14:1256006:51 :

№ п/п	Наименование характеристики	Значение характеристики
1	2	3
1.	Вид объекта недвижимости	здание
2.	Ранее присвоенный государственный учетный номер (инвентарный) здания, сооружения, объекта незавершенного строительства	-
3.	Кадастровый номер земельного участка (земельных участков), в границах которого (которых) расположены здание, сооружение, объект незавершенного строительства	47:14:1256006:4
4.	Уникальный учетный номер кадастрового квартала, в границах которого расположены здание, сооружение, объект незавершенного строительства	47:14:1256006
5.	Адрес здания, сооружения, объекта незавершенного строительства	Российская Федерация, Ленинградская область, район Ломоносовский, МО Ропшинское сельское поселение, СНТ Луч, 11-й Западный проезд, уч. 137
5.1.	Сведения о местоположении здания, сооружения, объекта незавершенного строительства (при отсутствии адреса) в структурированном в соответствии с федеральной информационной адресной системой виде	-
5.2.	Дополнительные сведения о местоположении	-
6.	Иные сведения	-

3. Пояснения к сведениям об объекте недвижимости с кадастровым номером 47:14:1256006:51 :

1.

-

**Описание местоположения зданий, сооружений,
объектов незавершенного строительства на земельном участке**

**1. Сведения о характерных точках контура объекта недвижимости
с кадастровым номером : 47:14:1256006:53 :**

Система координат МСК-47, зона 2

Зона № 2

Обозначение характерных точек контура	Содержатся в Едином государственном реестре недвижимости			Определены в ходе выполнения комплексных кадастровых работ			Метод опреде ления коор динат	Формулы, примененные для расчета средней квадратической погрешности определения координат характерных точек (Mt), м, с подставленными в такие формулы значениями и итоговые (вычисленные) значения Mt, м
	Координаты, м		Ради ус, м	Координаты, м		Ради ус, м		
	X	Y	R	X	Y	R		
1	2	3	4	5	6	7	8	9
								-
n103O	-	-	-	416403.01	2189588.36	-	Картометричес кий метод	Mt = 2.5
n104O	-	-	-	416400.40	2189596.36	-	Картометричес кий метод	Mt = 2.5
n105O	-	-	-	416394.79	2189594.60	-	Картометричес кий метод	Mt = 2.5
n106O	-	-	-	416397.37	2189586.54	-	Картометричес кий метод	Mt = 2.5
n103O	-	-	-	416403.01	2189588.36	-	Картометричес кий метод	Mt = 2.5

**2. Сведения о характеристиках объекта недвижимости
с кадастровым номером : 47:14:1256006:53 :**

№ п/п	Наименование характеристики	Значение характеристики
1	2	3
1.	Вид объекта недвижимости	здание
2.	Ранее присвоенный государственный учетный номер (инвентарный) здания, сооружения, объекта незавершенного строительства	-
3.	Кадастровый номер земельного участка (земельных участков), в границах которого (которых) расположены здание, сооружение, объект незавершенного строительства	47:14:1256006:28
4.	Уникальный учетный номер кадастрового квартала, в границах которого расположены здание, сооружение, объект незавершенного строительства	47:14:1256006
5.	Адрес здания, сооружения, объекта незавершенного строительства	Российская Федерация, Ленинградская область, район Ломоносовский, МО Ропшинское сельское поселение, СНТ Луч, 6-й квартал, 10-й Западный проезд, уч. 122
5.1.	Сведения о местоположении здания, сооружения, объекта незавершенного строительства (при отсутствии адреса) в структурированном в соответствии с федеральной информационной адресной системой виде	-
5.2.	Дополнительные сведения о местоположении	-
6.	Иные сведения	-

3. Пояснения к сведениям об объекте недвижимости с кадастровым номером 47:14:1256006:53 :

1.

-

**Описание местоположения зданий, сооружений,
объектов незавершенного строительства на земельном участке**

**1. Сведения о характерных точках контура объекта недвижимости
с кадастровым номером : 47:14:1256006:54 :**

Система координат МСК-47, зона 2

Зона № 2

Обозначение характерных точек контура	Содержатся в Едином государственном реестре недвижимости			Определены в ходе выполнения комплексных кадастровых работ			Метод опреде ления коор динат	Формулы, примененные для расчета средней квадратической погрешности определения координат характерных точек (Mt), м, с подставленными в такие формулы значениями и итоговые (вычисленные) значения Mt, м
	Координаты, м		Ради ус, м	Координаты, м		Ради ус, м		
	X	Y	R	X	Y	R		
1	2	3	4	5	6	7	8	9
								-
n107O	-	-	-	416425.33	2189636.08	-	Картометричес кий метод	Mt = 2.5
n108O	-	-	-	416423.66	2189642.38	-	Картометричес кий метод	Mt = 2.5
n109O	-	-	-	416420.65	2189641.55	-	Картометричес кий метод	Mt = 2.5
n110O	-	-	-	416421.10	2189639.73	-	Картометричес кий метод	Mt = 2.5
n111O	-	-	-	416416.28	2189638.43	-	Картометричес кий метод	Mt = 2.5
n112O	-	-	-	416417.58	2189633.96	-	Картометричес кий метод	Mt = 2.5
n107O	-	-	-	416425.33	2189636.08	-	Картометричес кий метод	Mt = 2.5

**2. Сведения о характеристиках объекта недвижимости
с кадастровым номером : 47:14:1256006:54 :**

№ п/п	Наименование характеристики	Значение характеристики
1	2	3
1.	Вид объекта недвижимости	здание
2.	Ранее присвоенный государственный учетный номер (инвентарный) здания, сооружения, объекта незавершенного строительства	-
3.	Кадастровый номер земельного участка (земельных участков), в границах которого (которых) расположены здание, сооружение, объект незавершенного строительства	47:14:1256006:24
4.	Уникальный учетный номер кадастрового квартала, в границах которого расположены здание, сооружение, объект незавершенного строительства	47:14:1256006
5.	Адрес здания, сооружения, объекта незавершенного строительства	Российская Федерация, Ленинградская область, район Ломоносовский, МО "Ропшинское сельское поселение", Садоводческое некоммерческое товарищество "Луч", уч.126
5.1.	Сведения о местоположении здания, сооружения, объекта незавершенного строительства (при отсутствии адреса) в структурированном в соответствии с федеральной информационной адресной системой виде	-

2. Сведения о характеристиках объекта недвижимости с кадастровым номером : 47:14:1256006:54 :

№ п/п	Наименование характеристики	Значение характеристики
1	2	3
5.2.	Дополнительные сведения о местоположении	-
6.	Иные сведения	-

3. Пояснения к сведениям об объекте недвижимости с кадастровым номером 47:14:1256006:54 :

1.	-
----	---

**Описание местоположения зданий, сооружений,
объектов незавершенного строительства на земельном участке**

1. Сведения о характерных точках контура объекта недвижимости с кадастровым номером : 47:14:1256006:55 :

Система координат МСК-47, зона 2

Зона № 2

Обозначение характерных точек контура	Содержатся в Едином государственном реестре недвижимости			Определены в ходе выполнения комплексных кадастровых работ			Метод определения координат	Формулы, примененные для расчета средней квадратической погрешности определения координат характерных точек (Mt), м, с подставленными в такие формулы значениями и итоговые (вычисленные) значения Mt, м
	Координаты, м		Радиус, м	Координаты, м		Радиус, м		
	X	Y	R	X	Y	R		
1	2	3	4	5	6	7	8	9
								-
n113O	-	-	-	416375.59	2189750.81	-	Картометрический метод	Mt = 2.5
n114O	-	-	-	416383.67	2189753.24	-	Картометрический метод	Mt = 2.5
n115O	-	-	-	416381.88	2189759.86	-	Картометрический метод	Mt = 2.5
n116O	-	-	-	416373.83	2189757.54	-	Картометрический метод	Mt = 2.5
n113O	-	-	-	416375.59	2189750.81	-	Картометрический метод	Mt = 2.5

2. Сведения о характеристиках объекта недвижимости с кадастровым номером : 47:14:1256006:55 :

№ п/п	Наименование характеристики	Значение характеристики
1	2	3
1.	Вид объекта недвижимости	здание
2.	Ранее присвоенный государственный учетный номер (инвентарный) здания, сооружения, объекта незавершенного строительства	-
3.	Кадастровый номер земельного участка (земельных участков), в границах которого (которых) расположены здание, сооружение, объект незавершенного строительства	47:14:1256006:22
4.	Уникальный учетный номер кадастрового квартала, в границах которого расположены здание, сооружение, объект незавершенного строительства	47:14:1256006
5.	Адрес здания, сооружения, объекта незавершенного строительства	Российская Федерация, Ленинградская область, район Ломоносовский, МО "Ропшинское сельское поселение", Садоводческое некоммерческое товарищество "Луч", 10-й Западный проезд, уч.130
5.1.	Сведения о местоположении здания, сооружения, объекта незавершенного строительства (при отсутствии адреса) в структурированном в соответствии с федеральной информационной адресной системой виде	-
5.2.	Дополнительные сведения о местоположении	-
6.	Иные сведения	-

3. Пояснения к сведениям об объекте недвижимости с кадастровым номером 47:14:1256006:55 :

1.

-

**Описание местоположения зданий, сооружений,
объектов незавершенного строительства на земельном участке**

**1. Сведения о характерных точках контура объекта недвижимости
с кадастровым номером : 47:14:1256006:57 :**

Система координат МСК-47, зона 2

Зона № 2

Обозначение характерных точек контура	Содержатся в Едином государственном реестре недвижимости			Определены в ходе выполнения комплексных кадастровых работ			Метод опреде ления коор динат	Формулы, примененные для расчета средней квадратической погрешности определения координат характерных точек (Mt), м, с подставленными в такие формулы значениями и итоговые (вычисленные) значения Mt, м
	Координаты, м		Ради ус, м	Координаты, м		Ради ус, м		
	X	Y	R	X	Y	R		
1	2	3	4	5	6	7	8	9
								-
н1170	-	-	-	416310.53	2189767.19	-	Картометричес кий метод	$Mt = 2.5$
н1180	-	-	-	416307.64	2189776.17	-	Картометричес кий метод	$Mt = 2.5$
н1190	-	-	-	416308.46	2189776.44	-	Картометричес кий метод	$Mt = 2.5$
н1200	-	-	-	416307.86	2189778.26	-	Картометричес кий метод	$Mt = 2.5$
н1210	-	-	-	416305.71	2189777.66	-	Картометричес кий метод	$Mt = 2.5$
н1220	-	-	-	416306.28	2189775.76	-	Картометричес кий метод	$Mt = 2.5$
н1230	-	-	-	416296.39	2189772.24	-	Картометричес кий метод	$Mt = 2.5$
н1240	-	-	-	416299.99	2189762.29	-	Картометричес кий метод	$Mt = 2.5$
н1250	-	-	-	416301.97	2189762.91	-	Картометричес кий метод	$Mt = 2.5$
н1260	-	-	-	416301.66	2189763.82	-	Картометричес кий метод	$Mt = 2.5$
н1270	-	-	-	416310.61	2189766.93	-	Картометричес кий метод	$Mt = 2.5$
н1170	-	-	-	416310.53	2189767.19	-	Картометричес кий метод	$Mt = 2.5$

**2. Сведения о характеристиках объекта недвижимости
с кадастровым номером : 47:14:1256006:57 :**

№ п/п	Наименование характеристики	Значение характеристики
1	2	3
1.	Вид объекта недвижимости	здание
2.	Ранее присвоенный государственный учетный номер (инвентарный) здания, сооружения, объекта незавершенного строительства	-
3.	Кадастровый номер земельного участка (земельных участков), в границах которого (которых) расположены здание, сооружение, объект незавершенного строительства	47:14:1256006:1
4.	Уникальный учетный номер кадастрового квартала, в границах которого расположены здание, сооружение, объект незавершенного строительства	47:14:1256006

2. Сведения о характеристиках объекта недвижимости с кадастровым номером : 47:14:1256006:57 :

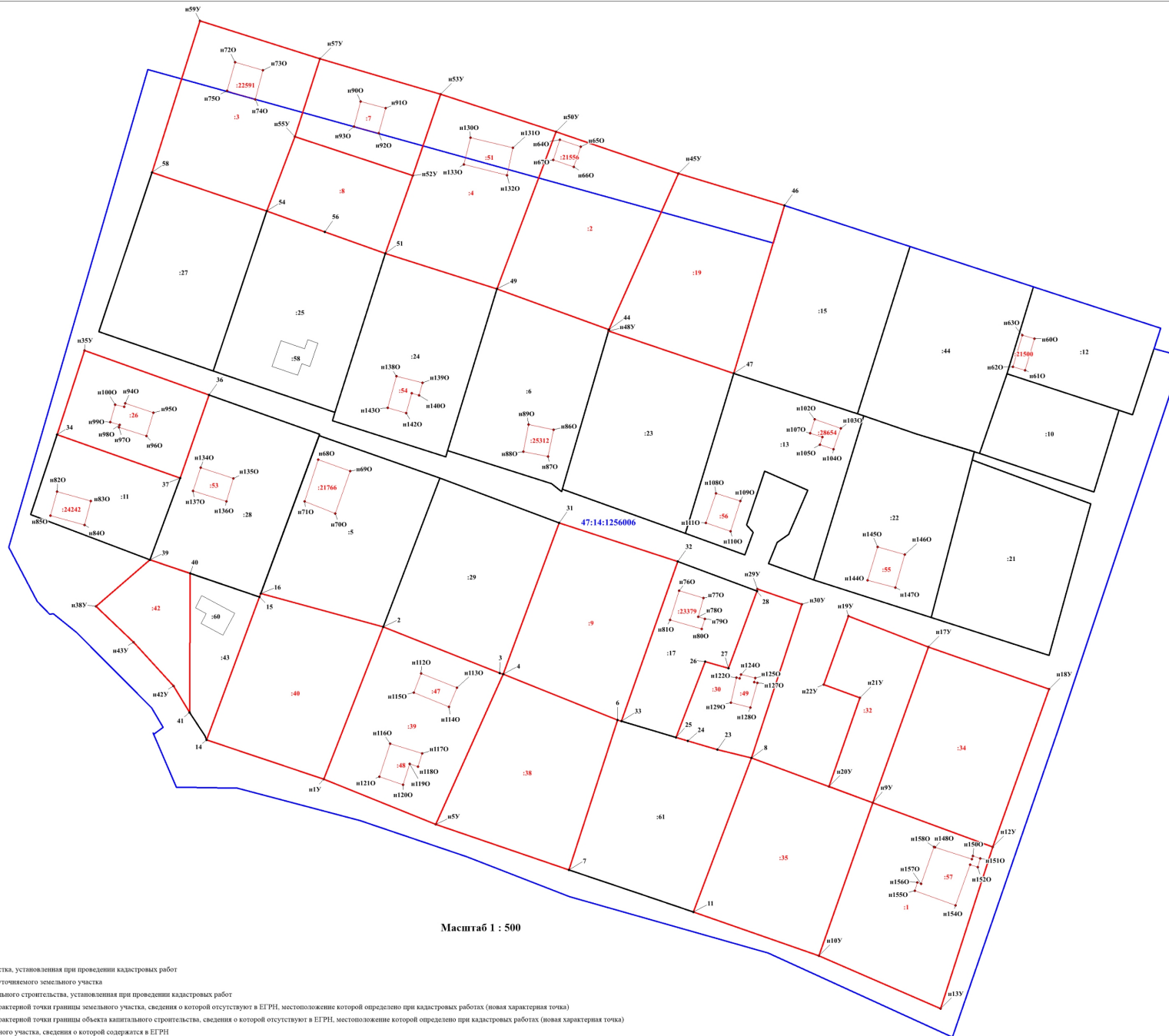
№ п/п	Наименование характеристики	Значение характеристики
1	2	3
5.	Адрес здания, сооружения, объекта незавершенного строительства	Российская Федерация, Ленинградская область, район Ломоносовский, пос. Новая Ропша, МО "Ропшинское сельское поселение", СНТ "Луч", пр. 9-й Западный, уч. 115
5.1.	Сведения о местоположении здания, сооружения, объекта незавершенного строительства (при отсутствии адреса) в структурированном в соответствии с федеральной информационной адресной системой виде	-
5.2.	Дополнительные сведения о местоположении	-
6.	Иные сведения	-

3. Пояснения к сведениям об объекте недвижимости с кадастровым номером 47:14:1256006:57 :

1.	-
----	---

КАРТА ПЛАН ТЕРРИТОРИИ

Схема границ земельных участков



Масштаб 1 : 500

Условные обозначения:

- граница земельного участка, установленная при проведении кадастровых работ
- 24 - номер ранее учтенного земельного участка
- граница объекта капитального строительства, установленная при проведении кадастровых работ
- **н21У** - обозначение и номер характерной точки границы земельного участка, сведения о которой отсутствуют в ЕГРН, местоположение которой определено при кадастровых работах (новая характерная точка)
- **н780** - обозначение и номер характерной точки границы объекта капитального строительства, сведения о которой отсутствуют в ЕГРН, местоположение которой определено при кадастровых работах (новая характерная точка)
- граница и номер земельного участка, сведения о которой содержатся в ЕГРН
- 58 - объект капитального строительства, сведения о котором содержатся в ЕГРН
- граница и номер кадастрового квартала
- **47:14:1256006** - обозначение и номер характерной точки границы земельного участка, сведения о которой содержатся в ЕГРН

КАРТА-ПЛАН ТЕРРИТОРИИ

Пояснительная записка

1. Сведения о территории выполнения комплексных кадастровых работ: 47:14:1256007, Ленинградская область, Ломоносовский район, Ропшинское сельское поселение, СНТ "Луч", кадастровый квартал 47:14:1256007

(наименование субъекта Российской Федерации, муниципального образования, населенного пункта, уникальные учетные номера кадастровых кварталов, иные сведения, позволяющие определить местоположение территории, на которой выполняются комплексные кадастровые работы, например, наименование садоводческого или огороднического некоммерческого товарищества, гаражного кооператива, элемента планировочной структуры)

2. Основания выполнения комплексных кадастровых работ:

Наименование, дата и номер документа, на основании которого выполняются комплексные кадастровые работы: КОНТРАКТ на оказание услуг по выполнению комплекса кадастровых работ, "17" июня 2024 г. , 0345300121124000112

3. Дата подготовки карты-плана территории: "11" сентября 2024 г.

4. Сведения о заказчике(ах) комплексных кадастровых работ:

В отношении юридического лица, органа местного самоуправления муниципального района, муниципального округа или городского округа либо уполномоченного исполнительного органа государственной власти субъекта Российской Федерации:

полное или сокращенное (в случае, если имеется) наименование: Администрация Ломоносовского муниципального района Ленинградской области

основной государственный регистрационный номер: 1024702186442

идентификационный номер налогоплательщика: 4720007053

В отношении физического лица или представителя физических или юридических лиц:

фамилия, имя, отчество (последнее - при наличии): -

страховой номер индивидуального лицевого счета в системе обязательного пенсионного страхования Российской Федерации (СНИЛС): -

Наименование и реквизиты документа, подтверждающие полномочия представителя заказчика(ов) комплексных кадастровых работ: -

Адрес электронной почты (для направления уведомления о результатах внесения сведений в Единый государственный реестр недвижимости): comarch@mail.ru

5. Сведения об исполнителе комплексных кадастровых работ:

Полное или сокращенное (в случае, если имеется) наименование и адрес юридического лица, с которым заключен государственный или муниципальный контракт либо договор подряда на выполнение комплексных кадастровых работ: ФИЛИАЛ ППК "РОСКАДАСТР" ПО ЛЕНИНГРАДСКОЙ ОБЛАСТИ, Санкт-Петербург, ул. Чапаева, д. 15, корп. 2, литера Б

Фамилия, имя, отчество кадастрового инженера (последнее - при наличии): Ваганов Михаил Николаевич и основной государственный регистрационный номер кадастрового инженера индивидуального предпринимателя (ОГРНИП): -

Страховой номер индивидуального лицевого счета в системе обязательного пенсионного страхования Российской Федерации (СНИЛС) кадастрового инженера: 026-756-250 64

Уникальный реестровый номер кадастрового инженера в реестре саморегулируемой организации кадастровых инженеров и дата внесения сведений о физическом лице в такой реестр: А-2020, 2024-06-18

Полное или (в случае, если имеется) сокращенное наименование саморегулируемой организации кадастровых инженеров, членом которой является кадастровый инженер: Ассоциация "Союз кадастровых инженеров"

Контактный телефон: +78126304041

Почтовый адрес и адрес электронной почты, по которым осуществляется связь с кадастровым инженером: Санкт-Петербург, ул. Чапаева, д. 15, корп. 2, литера Б filial@47.kadastr.ru

6. Перечень документов, использованных при подготовке карты-плана территории

№ п/п	Реквизиты документа				
	Вид	Дата	Номер	Наименование	Иные сведения
1	2	3	4	5	6
1	Кадастровый план территории	29.08.2024	КУВИ-001/2024-218135516	Кадастровый план территории кадастрового квартала 47:14:1256007	-

7. Пояснения к карте-плану территории

1. На территории кадастрового квартала 47:14:1256007 в соответствии с муниципальным контрактом №0345300121124000112 от 17.06.2024 выполнены комплексные кадастровые работы (далее ККР). Карта-план территории подготовлен на основании сведений, содержащихся в Едином государственном реестре недвижимости (далее – ЕГРН). Общая площадь кадастрового квартала — 6,2 га. По сведениям ЕГРН в границах кадастрового квартала расположено 67 земельных участков, в том числе: - 24 ранее учтенных и учтенных земельных участков, границы которых установлены в соответствии с требованиями земельного законодательства РФ. - 41 ранее учтенных земельных участков - декларативные (границы не установлены в соответствии с требованиями земельного законодательства РФ), в том числе: - при выполнении комплексных кадастровых работ установлены границы 25 земельных участков, - у 15 земельных участков (47:14:1256007:24, 47:14:1256007:27, 47:14:1256007:31, 47:14:1256007:33, 47:14:1256007:34, 47:14:1256007:41, 47:14:1256007:44, 47:14:1256007:46, 47:14:1256007:47, 47:14:1256007:48, 47:14:1256007:50, 47:14:1256007:55, 47:14:1256007:57, 47:14:1256007:58, 47:14:1256007:61) отсутствует адрес и ориентир; - 47:14:1256007:19 дублирует 47:14:1256007:59, 47:14:1256007:66. Границы земельных участков установлены по их фактическому использованию. При выполнении комплексных кадастровых работ площади уточняемых земельных участков определялись с учетом требований законодательства: фактическая площадь земельного участка, не должна быть больше площади, сведения о которой относительно этого земельного участка содержатся в Едином государственном реестре недвижимости, более чем на величину предельного минимального размера земельного участка, установленного в соответствии с федеральным законом для земель соответствующего целевого назначения и разрешенного использования; фактическая площадь земельного участка, не должна быть меньше площади земельного участка, сведения о которой относительно этого земельного участка содержатся в Едином государственном реестре недвижимости, более чем на десять процентов. Согласно Правилам землепользования и застройки Ропшинского сельского поселения, утвержденным приказом Комитета градостроительной политики Ленинградской области от 15.09.2022 № 133 территория кадастрового квартала 47:14:1256007 расположена в зоне садоводческих и огороднических товариществ на землях сельскохозяйственного назначения (ТСХ.1-2). В данной территориальной зоне установлены предельные минимальные и максимальные размеры земельных участков с видом разрешенного использования «ведение садоводства»: 400 — 1500 кв.м. По сведениям ЕГРН в границах кадастрового квартала расположено 48 объектов капитального строительства (здания), в том числе: - 16 учтенных объектов капитального строительства, границы которых установлены в соответствии с требованиями земельного законодательства РФ. - 32 ранее учтенных объектов капитального строительства - декларативных (границы не установлены в соответствии с требованиями земельного законодательства РФ), в том числе: - при выполнении комплексных кадастровых работ установлены границы 30 объектов капитального строительства; - 47:14:0000000:25023, 47:14:0000000:37484 расположены в квартале 47:14:1256009. Границы объектов капитального строительства установлены по их фактическому местоположению. В результате выполнения комплексных кадастровых работ на территории кадастрового квартала 47:14:1256007 осуществлено: - уточнение местоположения границ земельных участков, границы которых не установлены в соответствии с требованиями земельного законодательства — 25 шт.; - уточнение местоположения на земельных участках зданий, сведения о которых внесены в ЕГРН, но описание местоположения границ отсутствует — 30 шт.

Сведения об уточняемых земельных участках

1. Сведения о характерных точках границы уточняемого земельного участка с кадастровым номером 47:14:1256007:12 :

Система координат МСК-47, зона 2

Зона № 2

Обозначение характерных точек границ	Координаты, м				Метод определения координат	Формулы, примененные для расчета средней квадратической погрешности определения координат характерных точек границ (Mt), с подставленными в такие формулы значениями и итоговые (вычисленные) значения Mt, м	Описание закрепления точки
	содержатся в Едином государственном реестре недвижимости		определены в результате выполнения комплексных кадастровых работ				
	X	Y	X	Y			
1	2	3	4	5	6	7	8
						-	
9	-	-	416981.60	2189773.87	Картометрический метод	Mt = 2.5	Закрепление отсутствует
52	-	-	416977.84	2189786.75	Картометрический метод	Mt = 2.5	Закрепление отсутствует
33	-	-	416973.12	2189803.81	Картометрический метод	Mt = 2.5	Закрепление отсутствует
32	-	-	416935.11	2189791.62	Картометрический метод	Mt = 2.5	Закрепление отсутствует
10	-	-	416944.64	2189761.38	Картометрический метод	Mt = 2.5	Закрепление отсутствует
9	-	-	416981.60	2189773.87	Картометрический метод	Mt = 2.5	Закрепление отсутствует

2. Сведения о частях границ уточняемого земельного участка с кадастровым номером 47:14:1256007:12 :

Обозначение части границ		Горизонтальное проложение (S), м	Описание прохождения части границ	Сведения о согласовании местоположения границ (согласовано/спорное)
от т.	до т.			
1	2	3	4	5
9	52	13.42	-	-
52	33	17.70	-	-
33	32	39.92	-	-
32	10	31.71	-	-
10	9	39.01	-	-

3. Сведения о характеристиках уточняемого земельного участка с кадастровым номером 47:14:1256007:12 :

№ п/п	Наименование характеристики земельного участка	Значение характеристики
1	2	3
1.	Адрес земельного участка	Российская Федерация, Ленинградская область, МО "Ропшинское сельское поселение", СНТ "Луч" 16-й Западный проезд, участок 219
1.1.	Сведения о местоположении земельного участка (при отсутствии адреса) в структурированном в соответствии с федеральной информационной адресной системой виде	-
1.2.	Дополнительные сведения о местоположении земельного участка	-

3. Сведения о характеристиках уточняемого земельного участка с кадастровым номером 47:14:1256007:12 :		
№ п/п	Наименование характеристики земельного участка	Значение характеристики
1	2	3
2.	Площадь земельного участка ± величина погрешности определения (вычисления) площади ($P \pm \Delta P$), м ²	1237 ± 308
3.	Формула, примененная для вычисления предельной погрешности определения площади земельного участка, с подставленными значениями и итоговые (вычисленные) значения (ΔP), м ²	$\Delta P = 3.5 * M_t * \sqrt{P} = 3.5 * 2,5 * \sqrt{1237} = 308$
4.	Площадь земельного участка согласно сведениям Единого государственного реестра недвижимости ($R_{\text{кад}}$), м ²	-
5.	Оценка расхождения P и $R_{\text{кад}}$ ($P - R_{\text{кад}}$), м ²	-
6.	Предельные минимальный и максимальный размеры земельного участка ($R_{\text{мин}}$ и $R_{\text{макс}}$), м ²	400 1500
7.	Вид (виды) разрешенного использования	Ведение садоводства (Для ведения гражданами садоводства и огородничества)
7.1.	Дополнительные сведения об использовании земельного участка	Земельный участок расположен в границах территории общего пользования
8.	Кадастровый или иной государственный учетный номер (инвентарный) здания, сооружения, объекта незавершенного строительства, расположенного на земельном участке	47:14:0000000:27154
9.	Сведения о земельных участках (землях общего пользования, территории общего пользования), посредством которых обеспечивается доступ	-
10.	Иные сведения	-
4. Пояснения к сведениям об уточняемом земельном участке с кадастровым номером 47:14:1256007:12 :		
1.	-	

Сведения об уточняемых земельных участках

1. Сведения о характерных точках границы уточняемого земельного участка с кадастровым номером 47:14:1256007:40 :

Система координат МСК-47, зона 2					Зона № 2		
Обозначение характерных точек границ	Координаты, м				Метод определения координат	Формулы, примененные для расчета средней квадратической погрешности определения координат характерных точек границ (Mt), с подставленными в такие формулы значениями и итоговые (вычисленные) значения Mt, м	Описание закрепления точки
	содержатся в Едином государственном реестре недвижимости		определены в результате выполнения комплексных кадастровых работ				
	X	Y	X	Y			
1	2	3	4	5	6	7	8
						-	
н1У	-	-	416895.95	2189745.54	Картометрический метод	Mt = 2.5	Закрепление отсутствует
н2У	-	-	416916.31	2189751.97	Картометрический метод	Mt = 2.5	Закрепление отсутствует
н3У	-	-	416935.01	2189757.88	Картометрический метод	Mt = 2.5	Закрепление отсутствует
13	-	-	416925.65	2189787.52	Картометрический метод	Mt = 2.5	Закрепление отсутствует
12	-	-	416886.62	2189773.82	Картометрический метод	Mt = 2.5	Закрепление отсутствует
н1У	-	-	416895.95	2189745.54	Картометрический метод	Mt = 2.5	Закрепление отсутствует

2. Сведения о частях границ уточняемого земельного участка с кадастровым номером 47:14:1256007:40 :

Обозначение части границ		Горизонтальное проложение (S), м	Описание прохождения части границ	Сведения о согласовании местоположения границ (согласовано/спорное)
от т.	до т.			
1	2	3	4	5
н1У	н2У	21.35	-	-
н2У	н3У	19.61	-	-
н3У	13	31.08	-	-
13	12	41.36	-	-
12	н1У	29.78	-	-

3. Сведения о характеристиках уточняемого земельного участка с кадастровым номером 47:14:1256007:40 :

№ п/п	Наименование характеристики земельного участка	Значение характеристики
1	2	3
1.	Адрес земельного участка	Российская Федерация, Ленинградская область, район Ломоносовский, МО "Ропшинское сельское поселение", СНТ "Луч", участок № 216
1.1.	Сведения о местоположении земельного участка (при отсутствии адреса) в структурированном в соответствии с федеральной информационной адресной системой виде	-
1.2.	Дополнительные сведения о местоположении земельного участка	-

3. Сведения о характеристиках уточняемого земельного участка с кадастровым номером 47:14:1256007:40 :		
№ п/п	Наименование характеристики земельного участка	Значение характеристики
1	2	3
2.	Площадь земельного участка ± величина погрешности определения (вычисления) площади ($P \pm \Delta P$), м ²	1252 ± 310
3.	Формула, примененная для вычисления предельной погрешности определения площади земельного участка, с подставленными значениями и итоговые (вычисленные) значения (ΔP), м ²	$\Delta P = 3.5 * M_t * \sqrt{P} = 3.5 * 2,5 * \sqrt{1252} = 310$
4.	Площадь земельного участка согласно сведениям Единого государственного реестра недвижимости ($R_{\text{кад}}$), м ²	-
5.	Оценка расхождения P и $R_{\text{кад}}$ ($P - R_{\text{кад}}$), м ²	-
6.	Предельные минимальный и максимальный размеры земельного участка ($R_{\text{мин}}$ и $R_{\text{макс}}$), м ²	400 1500
7.	Вид (виды) разрешенного использования	Ведение садоводства (Для ведения гражданами садоводства и огородничества)
7.1.	Дополнительные сведения об использовании земельного участка	Земельный участок расположен в границах территории общего пользования
8.	Кадастровый или иной государственный учетный номер (инвентарный) здания, сооружения, объекта незавершенного строительства, расположенного на земельном участке	-
9.	Сведения о земельных участках (землях общего пользования, территории общего пользования), посредством которых обеспечивается доступ	-
10.	Иные сведения	-
4. Пояснения к сведениям об уточняемом земельном участке с кадастровым номером 47:14:1256007:40 :		
1.	-	

Сведения об уточняемых земельных участках

1. Сведения о характерных точках границы уточняемого земельного участка с кадастровым номером 47:14:1256007:18 :

Система координат МСК-47, зона 2					Зона № 2		
Обозначение характерных точек границ	Координаты, м				Метод определения координат	Формулы, примененные для расчета средней квадратической погрешности определения координат характерных точек границ (Mt), с подставленными в такие формулы значениями и итоговые (вычисленные) значения Mt, м	Описание закрепления точки
	содержатся в Едином государственном реестре недвижимости		определены в результате выполнения комплексных кадастровых работ				
	X	Y	X	Y			
1	2	3	4	5	6	7	8
						-	
н4У	-	-	416926.99	2189719.57	Картометрический метод	Mt = 2.5	Закрепление отсутствует
н5У	-	-	416944.59	2189725.22	Картометрический метод	Mt = 2.5	Закрепление отсутствует
н3У	-	-	416935.01	2189757.88	Картометрический метод	Mt = 2.5	Закрепление отсутствует
н2У	-	-	416916.31	2189751.97	Картометрический метод	Mt = 2.5	Закрепление отсутствует
н4У	-	-	416926.99	2189719.57	Картометрический метод	Mt = 2.5	Закрепление отсутствует

2. Сведения о частях границ уточняемого земельного участка с кадастровым номером 47:14:1256007:18 :

Обозначение части границ		Горизонтальное проложение (S), м	Описание прохождения части границ	Сведения о согласовании местоположения границ (согласовано/спорное)
от т.	до т.			
1	2	3	4	5
н4У	н5У	18.48	-	-
н5У	н3У	34.04	-	-
н3У	н2У	19.61	-	-
н2У	н4У	34.11	-	-

3. Сведения о характеристиках уточняемого земельного участка с кадастровым номером 47:14:1256007:18 :

№ п/п	Наименование характеристики земельного участка	Значение характеристики
1	2	3
1.	Адрес земельного участка	Российская Федерация, Ленинградская область, район Ломоносовский, МО "Ропшинское сельское поселение", СНТ "Луч" 16-й Западный проезд, участок 217
1.1.	Сведения о местоположении земельного участка (при отсутствии адреса) в структурированном в соответствии с федеральной информационной адресной системой виде	-
1.2.	Дополнительные сведения о местоположении земельного участка	-
2.	Площадь земельного участка ± величина погрешности определения (вычисления) площади ($P \pm \Delta P$), м ²	649 ± 223

3. Сведения о характеристиках уточняемого земельного участка с кадастровым номером 47:14:1256007:18 :

№ п/п	Наименование характеристики земельного участка	Значение характеристики
1	2	3
3.	Формула, примененная для вычисления предельной погрешности определения площади земельного участка, с подставленными значениями и итоговые (вычисленные) значения (ΔP), м ²	$\Delta P=3.5 * M_t * \sqrt{P}=3.5 * 2,5 * \sqrt{649}=223$
4.	Площадь земельного участка согласно сведениям Единого государственного реестра недвижимости (Ркад), м ²	-
5.	Оценка расхождения Р и Ркад (Р - Ркад), м ²	-
6.	Предельные минимальный и максимальный размеры земельного участка (Рмин и Рмакс), м ²	400 1500
7.	Вид (виды) разрешенного использования	Ведение садоводства (Для ведения гражданами садоводства и огородничества)
7.1.	Дополнительные сведения об использовании земельного участка	Земельный участок расположен в границах территории общего пользования
8.	Кадастровый или иной государственный учетный номер (инвентарный) здания, сооружения, объекта незавершенного строительства, расположенного на земельном участке	47:14:0000000:23463
9.	Сведения о земельных участках (землях общего пользования, территории общего пользования), посредством которых обеспечивается доступ	-
10.	Иные сведения	-

4. Пояснения к сведениям об уточняемом земельном участке с кадастровым номером 47:14:1256007:18 :

1.	-

Сведения об уточняемых земельных участках

1. Сведения о характерных точках границы уточняемого земельного участка с кадастровым номером 47:14:1256007:20 :

Система координат МСК-47, зона 2					Зона № 2		
Обозначение характерных точек границ	Координаты, м				Метод определения координат	Формулы, примененные для расчета средней квадратической погрешности определения координат характерных точек границ (Mt), с подставленными в такие формулы значениями и итоговые (вычисленные) значения Mt, м	Описание закрепления точки
	содержатся в Едином государственном реестре недвижимости		определены в результате выполнения комплексных кадастровых работ				
	X	Y	X	Y			
1	2	3	4	5	6	7	8
						-	
н6У	-	-	416906.21	2189713.56	Картометрический метод	$Mt = 2.5$	Закрепление отсутствует
н4У	-	-	416926.99	2189719.57	Картометрический метод	$Mt = 2.5$	Закрепление отсутствует
н2У	-	-	416916.31	2189751.97	Картометрический метод	$Mt = 2.5$	Закрепление отсутствует
н1У	-	-	416895.95	2189745.54	Картометрический метод	$Mt = 2.5$	Закрепление отсутствует
н6У	-	-	416906.21	2189713.56	Картометрический метод	$Mt = 2.5$	Закрепление отсутствует

2. Сведения о частях границ уточняемого земельного участка с кадастровым номером 47:14:1256007:20 :

Обозначение части границ		Горизонтальное проложение (S), м	Описание прохождения части границ	Сведения о согласовании местоположения границ (согласовано/спорное)
от т.	до т.			
1	2	3	4	5
н6У	н4У	21.63	-	-
н4У	н2У	34.11	-	-
н2У	н1У	21.35	-	-
н1У	н6У	33.59	-	-

3. Сведения о характеристиках уточняемого земельного участка с кадастровым номером 47:14:1256007:20 :

№ п/п	Наименование характеристики земельного участка	Значение характеристики
1	2	3
1.	Адрес земельного участка	Российская Федерация, Ленинградская область, район Ломоносовский, МО "Ропшинское сельское поселение", СНТ "Луч" 16-й Западный проезд, участок 217 а
1.1.	Сведения о местоположении земельного участка (при отсутствии адреса) в структурированном в соответствии с федеральной информационной адресной системой виде	-
1.2.	Дополнительные сведения о местоположении земельного участка	-
2.	Площадь земельного участка ± величина погрешности определения (вычисления) площади ($P \pm \Delta P$), м ²	727 ± 236

3. Сведения о характеристиках уточняемого земельного участка с кадастровым номером 47:14:1256007:20 :

№ п/п	Наименование характеристики земельного участка	Значение характеристики
1	2	3
3.	Формула, примененная для вычисления предельной погрешности определения площади земельного участка, с подставленными значениями и итоговые (вычисленные) значения (ΔP), м ²	$\Delta P=3.5 * M_t * \sqrt{P}=3.5 * 2,5 * \sqrt{727}=236$
4.	Площадь земельного участка согласно сведениям Единого государственного реестра недвижимости (Ркад), м ²	-
5.	Оценка расхождения Р и Ркад (Р - Ркад), м ²	-
6.	Предельные минимальный и максимальный размеры земельного участка (Рмин и Рмакс), м ²	400 1500
7.	Вид (виды) разрешенного использования	Ведение садоводства (Для ведения гражданами садоводства и огородничества)
7.1.	Дополнительные сведения об использовании земельного участка	Земельный участок расположен в границах территории общего пользования
8.	Кадастровый или иной государственный учетный номер (инвентарный) здания, сооружения, объекта незавершенного строительства, расположенного на земельном участке	47:14:0000000:26980
9.	Сведения о земельных участках (землях общего пользования, территории общего пользования), посредством которых обеспечивается доступ	-
10.	Иные сведения	-

4. Пояснения к сведениям об уточняемом земельном участке с кадастровым номером 47:14:1256007:20 :

1.	-

Сведения об уточняемых земельных участках

1. Сведения о характерных точках границы уточняемого земельного участка с кадастровым номером 47:14:1256007:16 :

Система координат МСК-47, зона 2					Зона № 2		
Обозначение характерных точек границ	Координаты, м				Метод определения координат	Формулы, примененные для расчета средней квадратической погрешности определения координат характерных точек границ (Mt), с подставленными в такие формулы значениями и итоговые (вычисленные) значения Mt, м	Описание закрепления точки
	содержатся в Едином государственном реестре недвижимости		определены в результате выполнения комплексных кадастровых работ				
	X	Y	X	Y			
1	2	3	4	5	6	7	8
						-	
н7У	-	-	416964.96	2189832.15	Картометрический метод	Mt = 2.5	Закрепление отсутствует
н8У	-	-	417002.09	2189843.87	Картометрический метод	Mt = 2.5	Закрепление отсутствует
н9У	-	-	416993.28	2189872.05	Картометрический метод	Mt = 2.5	Закрепление отсутствует
56	-	-	416955.72	2189860.93	Картометрический метод	Mt = 2.5	Закрепление отсутствует
74	-	-	416958.71	2189851.53	Картометрический метод	Mt = 2.5	Закрепление отсутствует
н7У	-	-	416964.96	2189832.15	Картометрический метод	Mt = 2.5	Закрепление отсутствует

2. Сведения о частях границ уточняемого земельного участка с кадастровым номером 47:14:1256007:16 :

Обозначение части границ		Горизонтальное проложение (S), м	Описание прохождения части границ	Сведения о согласовании местоположения границ (согласовано/спорное)
от т.	до т.			
1	2	3	4	5
н7У	н8У	38.94	-	-
н8У	н9У	29.53	-	-
н9У	56	39.17	-	-
56	74	9.86	-	-
74	н7У	20.36	-	-

3. Сведения о характеристиках уточняемого земельного участка с кадастровым номером 47:14:1256007:16 :

№ п/п	Наименование характеристики земельного участка	Значение характеристики
1	2	3
1.	Адрес земельного участка	Российская Федерация, Ленинградская область, район Ломоносовский, МО "Ропшинское сельское поселение", СНТ "Луч" 17-й Западный проезд, участок 224
1.1.	Сведения о местоположении земельного участка (при отсутствии адреса) в структурированном в соответствии с федеральной информационной адресной системой виде	-
1.2.	Дополнительные сведения о местоположении земельного участка	-

3. Сведения о характеристиках уточняемого земельного участка с кадастровым номером 47:14:1256007:16 :		
№ п/п	Наименование характеристики земельного участка	Значение характеристики
1	2	3
2.	Площадь земельного участка ± величина погрешности определения (вычисления) площади ($P \pm \Delta P$), м ²	1167 ± 299
3.	Формула, примененная для вычисления предельной погрешности определения площади земельного участка, с подставленными значениями и итоговые (вычисленные) значения (ΔP), м ²	$\Delta P = 3.5 * M_t * \sqrt{P} = 3.5 * 2,5 * \sqrt{1167} = 299$
4.	Площадь земельного участка согласно сведениям Единого государственного реестра недвижимости ($R_{\text{кад}}$), м ²	-
5.	Оценка расхождения P и $R_{\text{кад}}$ ($P - R_{\text{кад}}$), м ²	-
6.	Предельные минимальный и максимальный размеры земельного участка ($R_{\text{мин}}$ и $R_{\text{макс}}$), м ²	400 1500
7.	Вид (виды) разрешенного использования	Ведение садоводства (Для ведения гражданами садоводства и огородничества)
7.1.	Дополнительные сведения об использовании земельного участка	Земельный участок расположен в границах территории общего пользования
8.	Кадастровый или иной государственный учетный номер (инвентарный) здания, сооружения, объекта незавершенного строительства, расположенного на земельном участке	47:14:0000000:23466
9.	Сведения о земельных участках (землях общего пользования, территории общего пользования), посредством которых обеспечивается доступ	-
10.	Иные сведения	-
4. Пояснения к сведениям об уточняемом земельном участке с кадастровым номером 47:14:1256007:16 :		
1.	-	

Сведения об уточняемых земельных участках

1. Сведения о характерных точках границы уточняемого земельного участка с кадастровым номером 47:14:1256007:21 :

Система координат МСК-47, зона 2					Зона № 2		
Обозначение характерных точек границ	Координаты, м				Метод определения координат	Формулы, примененные для расчета средней квадратической погрешности определения координат характерных точек границ (Mt), с подставленными в такие формулы значениями и итоговые (вычисленные) значения Mt, м	Описание закрепления точки
	содержатся в Едином государственном реестре недвижимости		определены в результате выполнения комплексных кадастровых работ				
	X	Y	X	Y			
1	2	3	4	5	6	7	8
						-	
33	-	-	416973.12	2189803.81	Картометрический метод	Mt = 2.5	Закрепление отсутствует
н10У	-	-	417012.14	2189814.76	Картометрический метод	Mt = 2.5	Закрепление отсутствует
н11У	-	-	417011.18	2189818.90	Картометрический метод	Mt = 2.5	Закрепление отсутствует
н8У	-	-	417002.09	2189843.87	Картометрический метод	Mt = 2.5	Закрепление отсутствует
н7У	-	-	416964.96	2189832.15	Картометрический метод	Mt = 2.5	Закрепление отсутствует
34	-	-	416965.54	2189830.09	Картометрический метод	Mt = 2.5	Закрепление отсутствует
33	-	-	416973.12	2189803.81	Картометрический метод	Mt = 2.5	Закрепление отсутствует

2. Сведения о частях границ уточняемого земельного участка с кадастровым номером 47:14:1256007:21 :

Обозначение части границ		Горизонтальное проложение (S), м	Описание прохождения части границ	Сведения о согласовании местоположения границ (согласовано/спорное)
от т.	до т.			
1	2	3	4	5
33	н10У	40.53	-	-
н10У	н11У	4.25	-	-
н11У	н8У	26.57	-	-
н8У	н7У	38.94	-	-
н7У	34	2.14	-	-
34	33	27.35	-	-

3. Сведения о характеристиках уточняемого земельного участка с кадастровым номером 47:14:1256007:21 :

№ п/п	Наименование характеристики земельного участка	Значение характеристики
1	2	3
1.	Адрес земельного участка	Российская Федерация, Ленинградская область, район Ломоносовский, МО "Ропшинское сельское поселение", СНТ "Луч" 17-й Западный проезд, участок 225
1.1.	Сведения о местоположении земельного участка (при отсутствии адреса) в структурированном в соответствии с федеральной информационной адресной системой виде	-

3. Сведения о характеристиках уточняемого земельного участка с кадастровым номером 47:14:1256007:21 :

№ п/п	Наименование характеристики земельного участка	Значение характеристики
1	2	3
1.2.	Дополнительные сведения о местоположении земельного участка	-
2.	Площадь земельного участка \pm величина погрешности определения (вычисления) площади ($P \pm \Delta P$), м ²	1204 \pm 304
3.	Формула, примененная для вычисления предельной погрешности определения площади земельного участка, с подставленными значениями и итоговые (вычисленные) значения (ΔP), м ²	$\Delta P = 3.5 * M_t * \sqrt{P} = 3.5 * 2,5 * \sqrt{1204} = 304$
4.	Площадь земельного участка согласно сведениям Единого государственного реестра недвижимости ($P_{\text{кад}}$), м ²	-
5.	Оценка расхождения P и $P_{\text{кад}}$ ($P - P_{\text{кад}}$), м ²	-
6.	Предельные минимальный и максимальный размеры земельного участка ($P_{\text{мин}}$ и $P_{\text{макс}}$), м ²	400 1500
7.	Вид (виды) разрешенного использования	Ведение садоводства (Для ведения гражданами садоводства и огородничества)
7.1.	Дополнительные сведения об использовании земельного участка	Земельный участок расположен в границах территории общего пользования
8.	Кадастровый или иной государственный учетный номер (инвентарный) здания, сооружения, объекта незавершенного строительства, расположенного на земельном участке	-
9.	Сведения о земельных участках (землях общего пользования, территории общего пользования), посредством которых обеспечивается доступ	-
10.	Иные сведения	-

4. Пояснения к сведениям об уточняемом земельном участке с кадастровым номером 47:14:1256007:21 :

1.	-

Сведения об уточняемых земельных участках

1. Сведения о характерных точках границы уточняемого земельного участка с кадастровым номером 47:14:1256007:17 :

Система координат МСК-47, зона 2					Зона № 2		
Обозначение характерных точек границ	Координаты, м				Метод определения координат	Формулы, примененные для расчета средней квадратической погрешности определения координат характерных точек границ (Mt), с подставленными в такие формулы значениями и итоговые (вычисленные) значения Mt, м	Описание закрепления точки
	содержатся в Едином государственном реестре недвижимости		определены в результате выполнения комплексных кадастровых работ				
	X	Y	X	Y			
1	2	3	4	5	6	7	8
						-	
98	-	-	417075.96	2189772.23	Картометрический метод	Mt = 2.5	Закрепление отсутствует
н12У	-	-	417094.49	2189778.79	Картометрический метод	Mt = 2.5	Закрепление отсутствует
н13У	-	-	417084.53	2189807.33	Картометрический метод	Mt = 2.5	Закрепление отсутствует
99	-	-	417065.47	2189801.21	Картометрический метод	Mt = 2.5	Закрепление отсутствует
98	-	-	417075.96	2189772.23	Картометрический метод	Mt = 2.5	Закрепление отсутствует

2. Сведения о частях границ уточняемого земельного участка с кадастровым номером 47:14:1256007:17 :

Обозначение части границ		Горизонтальное проложение (S), м	Описание прохождения части границ	Сведения о согласовании местоположения границ (согласовано/спорное)
от т.	до т.			
1	2	3	4	5
98	н12У	19.66	-	-
н12У	н13У	30.23	-	-
н13У	99	20.02	-	-
99	98	30.82	-	-

3. Сведения о характеристиках уточняемого земельного участка с кадастровым номером 47:14:1256007:17 :

№ п/п	Наименование характеристики земельного участка	Значение характеристики
1	2	3
1.	Адрес земельного участка	Российская Федерация, Ленинградская область, район Ломоносовский, МО "Ропшинское сельское поселение", СНТ "Луч" 18-й Западный проезд, дом 237а
1.1.	Сведения о местоположении земельного участка (при отсутствии адреса) в структурированном в соответствии с федеральной информационной адресной системой виде	-
1.2.	Дополнительные сведения о местоположении земельного участка	-
2.	Площадь земельного участка ± величина погрешности определения (вычисления) площади (P ± ΔP), м ²	605 ± 215

3. Сведения о характеристиках уточняемого земельного участка с кадастровым номером 47:14:1256007:17 :

№ п/п	Наименование характеристики земельного участка	Значение характеристики
1	2	3
3.	Формула, примененная для вычисления предельной погрешности определения площади земельного участка, с подставленными значениями и итоговые (вычисленные) значения (ΔP), м ²	$\Delta P=3.5 * M_t * \sqrt{P}=3.5 * 2,5 * \sqrt{605}=215$
4.	Площадь земельного участка согласно сведениям Единого государственного реестра недвижимости (Ркад), м ²	-
5.	Оценка расхождения Р и Ркад (Р - Ркад), м ²	-
6.	Предельные минимальный и максимальный размеры земельного участка (Рмин и Рмакс), м ²	400 1500
7.	Вид (виды) разрешенного использования	Ведение садоводства (Для ведения гражданами садоводства и огородничества)
7.1.	Дополнительные сведения об использовании земельного участка	Земельный участок расположен в границах территории общего пользования
8.	Кадастровый или иной государственный учетный номер (инвентарный) здания, сооружения, объекта незавершенного строительства, расположенного на земельном участке	-
9.	Сведения о земельных участках (землях общего пользования, территории общего пользования), посредством которых обеспечивается доступ	-
10.	Иные сведения	-

4. Пояснения к сведениям об уточняемом земельном участке с кадастровым номером 47:14:1256007:17 :

1.	-
----	---

Сведения об уточняемых земельных участках

1. Сведения о характерных точках границы уточняемого земельного участка с кадастровым номером 47:14:1256007:23 :

Система координат МСК-47, зона 2					Зона № 2		
Обозначение характерных точек границ	Координаты, м				Метод определения координат	Формулы, примененные для расчета средней квадратической погрешности определения координат характерных точек границ (Mt), с подставленными в такие формулы значениями и итоговые (вычисленные) значения Mt, м	Описание закрепления точки
	содержатся в Едином государственном реестре недвижимости		определены в результате выполнения комплексных кадастровых работ				
	X	Y	X	Y			
1	2	3	4	5	6	7	8
						-	
н13У	-	-	417084.53	2189807.33	Картометрический метод	Mt = 2.5	Закрепление отсутствует
н12У	-	-	417094.49	2189778.79	Картометрический метод	Mt = 2.5	Закрепление отсутствует
н14У	-	-	417115.72	2189786.12	Картометрический метод	Mt = 2.5	Закрепление отсутствует
н15У	-	-	417105.38	2189814.56	Картометрический метод	Mt = 2.5	Закрепление отсутствует
н13У	-	-	417084.53	2189807.33	Картометрический метод	Mt = 2.5	Закрепление отсутствует

2. Сведения о частях границ уточняемого земельного участка с кадастровым номером 47:14:1256007:23 :

Обозначение части границ		Горизонтальное проложение (S), м	Описание прохождения части границ	Сведения о согласовании местоположения границ (согласовано/спорное)
от т.	до т.			
1	2	3	4	5
н13У	н12У	30.23	-	-
н12У	н14У	22.46	-	-
н14У	н15У	30.26	-	-
н15У	н13У	22.07	-	-

3. Сведения о характеристиках уточняемого земельного участка с кадастровым номером 47:14:1256007:23 :

№ п/п	Наименование характеристики земельного участка	Значение характеристики
1	2	3
1.	Адрес земельного участка	Российская Федерация, Ленинградская область, район Ломоносовский, МО "Ропшинское сельское поселение", Садоводческое товарищество "Луч" (КГБ), массив Новая Ропша, 18-й Западный проезд, уч.237
1.1.	Сведения о местоположении земельного участка (при отсутствии адреса) в структурированном в соответствии с федеральной информационной адресной системой виде	-
1.2.	Дополнительные сведения о местоположении земельного участка	-
2.	Площадь земельного участка ± величина погрешности определения (вычисления) площади ($P \pm \Delta P$), м ²	673 ± 227

3. Сведения о характеристиках уточняемого земельного участка с кадастровым номером 47:14:1256007:23 :

№ п/п	Наименование характеристики земельного участка	Значение характеристики
1	2	3
3.	Формула, примененная для вычисления предельной погрешности определения площади земельного участка, с подставленными значениями и итоговые (вычисленные) значения (ΔP), м ²	$\Delta P=3.5 * M_t * \sqrt{P}=3.5 * 2,5 * \sqrt{673}=227$
4.	Площадь земельного участка согласно сведениям Единого государственного реестра недвижимости (Ркад), м ²	-
5.	Оценка расхождения Р и Ркад (Р - Ркад), м ²	-
6.	Предельные минимальный и максимальный размеры земельного участка (Рмин и Рмакс), м ²	400 1500
7.	Вид (виды) разрешенного использования	Ведение садоводства (Для ведения гражданами садоводства и огородничества)
7.1.	Дополнительные сведения об использовании земельного участка	Земельный участок расположен в границах территории общего пользования
8.	Кадастровый или иной государственный учетный номер (инвентарный) здания, сооружения, объекта незавершенного строительства, расположенного на земельном участке	47:14:0000000:26641
9.	Сведения о земельных участках (землях общего пользования, территории общего пользования), посредством которых обеспечивается доступ	-
10.	Иные сведения	-

4. Пояснения к сведениям об уточняемом земельном участке с кадастровым номером 47:14:1256007:23 :

1.	-

Сведения об уточняемых земельных участках

1. Сведения о характерных точках границы уточняемого земельного участка с кадастровым номером 47:14:1256007:26 :

Система координат МСК-47, зона 2					Зона № 2		
Обозначение характерных точек границ	Координаты, м				Метод определения координат	Формулы, примененные для расчета средней квадратической погрешности определения координат характерных точек границ (Mt), с подставленными в такие формулы значениями и итоговые (вычисленные) значения Mt, м	Описание закрепления точки
	содержатся в Едином государственном реестре недвижимости		определены в результате выполнения комплексных кадастровых работ				
	X	Y	X	Y			
1	2	3	4	5	6	7	8
						-	
н16У	-	-	416857.47	2189732.81	Картометрический метод	Mt = 2.5	Закрепление отсутствует
н17У	-	-	416877.63	2189739.54	Картометрический метод	Mt = 2.5	Закрепление отсутствует
н1У	-	-	416895.95	2189745.54	Картометрический метод	Mt = 2.5	Закрепление отсутствует
12	-	-	416886.62	2189773.82	Картометрический метод	Mt = 2.5	Закрепление отсутствует
107	-	-	416848.58	2189761.85	Картометрический метод	Mt = 2.5	Закрепление отсутствует
н16У	-	-	416857.47	2189732.81	Картометрический метод	Mt = 2.5	Закрепление отсутствует

2. Сведения о частях границ уточняемого земельного участка с кадастровым номером 47:14:1256007:26 :

Обозначение части границ		Горизонтальное проложение (S), м	Описание прохождения части границ	Сведения о согласовании местоположения границ (согласовано/спорное)
от т.	до т.			
1	2	3	4	5
н16У	н17У	21.25	-	-
н17У	н1У	19.28	-	-
н1У	12	29.78	-	-
12	107	39.88	-	-
107	н16У	30.37	-	-

3. Сведения о характеристиках уточняемого земельного участка с кадастровым номером 47:14:1256007:26 :

№ п/п	Наименование характеристики земельного участка	Значение характеристики
1	2	3
1.	Адрес земельного участка	Российская Федерация, Ленинградская область, район Ломоносовский, МО "Ропшинское сельское поселение", садоводческое товарищество "Луч", 15-й Западный проезд, уч.205
1.1.	Сведения о местоположении земельного участка (при отсутствии адреса) в структурированном в соответствии с федеральной информационной адресной системой виде	-
1.2.	Дополнительные сведения о местоположении земельного участка	-

3. Сведения о характеристиках уточняемого земельного участка с кадастровым номером 47:14:1256007:26 :		
№ п/п	Наименование характеристики земельного участка	Значение характеристики
1	2	3
2.	Площадь земельного участка \pm величина погрешности определения (вычисления) площади ($P \pm \Delta P$), м ²	1208 \pm 304
3.	Формула, примененная для вычисления предельной погрешности определения площади земельного участка, с подставленными значениями и итоговые (вычисленные) значения (ΔP), м ²	$\Delta P = 3.5 * M_t * \sqrt{P} = 3.5 * 2,5 * \sqrt{1208} = 304$
4.	Площадь земельного участка согласно сведениям Единого государственного реестра недвижимости ($R_{\text{кад}}$), м ²	-
5.	Оценка расхождения P и $R_{\text{кад}}$ ($P - R_{\text{кад}}$), м ²	-
6.	Предельные минимальный и максимальный размеры земельного участка ($R_{\text{мин}}$ и $R_{\text{макс}}$), м ²	400 1500
7.	Вид (виды) разрешенного использования	Ведение садоводства (Для ведения гражданами садоводства и огородничества)
7.1.	Дополнительные сведения об использовании земельного участка	Земельный участок расположен в границах территории общего пользования
8.	Кадастровый или иной государственный учетный номер (инвентарный) здания, сооружения, объекта незавершенного строительства, расположенного на земельном участке	47:14:0000000:28139
9.	Сведения о земельных участках (землях общего пользования, территории общего пользования), посредством которых обеспечивается доступ	-
10.	Иные сведения	-
4. Пояснения к сведениям об уточняемом земельном участке с кадастровым номером 47:14:1256007:26 :		
1.	-	

Сведения об уточняемых земельных участках

1. Сведения о характерных точках границы уточняемого земельного участка с кадастровым номером 47:14:1256007:9 :

Система координат МСК-47, зона 2					Зона № 2		
Обозначение характерных точек границ	Координаты, м				Метод определения координат	Формулы, примененные для расчета средней квадратической погрешности определения координат характерных точек границ (Mt), с подставленными в такие формулы значениями и итоговые (вычисленные) значения Mt, м	Описание закрепления точки
	содержатся в Едином государственном реестре недвижимости		определены в результате выполнения комплексных кадастровых работ				
	X	Y	X	Y			
1	2	3	4	5	6	7	8
						-	
н18У	-	-	416887.97	2189707.04	Картометрический метод	Mt = 2.5	Закрепление отсутствует
н17У	-	-	416877.63	2189739.54	Картометрический метод	Mt = 2.5	Закрепление отсутствует
н16У	-	-	416857.47	2189732.81	Картометрический метод	Mt = 2.5	Закрепление отсутствует
н19У	-	-	416868.89	2189701.41	Картометрический метод	Mt = 2.5	Закрепление отсутствует
н18У	-	-	416887.97	2189707.04	Картометрический метод	Mt = 2.5	Закрепление отсутствует

2. Сведения о частях границ уточняемого земельного участка с кадастровым номером 47:14:1256007:9 :

Обозначение части границ		Горизонтальное проложение (S), м	Описание прохождения части границ	Сведения о согласовании местоположения границ (согласовано/спорное)
от т.	до т.			
1	2	3	4	5
н18У	н17У	34.11	-	-
н17У	н16У	21.25	-	-
н16У	н19У	33.41	-	-
н19У	н18У	19.89	-	-

3. Сведения о характеристиках уточняемого земельного участка с кадастровым номером 47:14:1256007:9 :

№ п/п	Наименование характеристики земельного участка	Значение характеристики
1	2	3
1.	Адрес земельного участка	Российская Федерация, Ленинградская область, район Ломоносовский, МО "Ропшинское сельское поселение", СНТ "Луч" 15-й Западный проезд, участок 204 а
1.1.	Сведения о местоположении земельного участка (при отсутствии адреса) в структурированном в соответствии с федеральной информационной адресной системой виде	-
1.2.	Дополнительные сведения о местоположении земельного участка	-
2.	Площадь земельного участка ± величина погрешности определения (вычисления) площади (P ± ΔP), м ²	694 ± 231

3. Сведения о характеристиках уточняемого земельного участка с кадастровым номером 47:14:1256007:9 :

№ п/п	Наименование характеристики земельного участка	Значение характеристики
1	2	3
3.	Формула, примененная для вычисления предельной погрешности определения площади земельного участка, с подставленными значениями и итоговые (вычисленные) значения (ΔP), м ²	$\Delta P=3.5 * M_t * \sqrt{P}=3.5 * 2,5 * \sqrt{694}=231$
4.	Площадь земельного участка согласно сведениям Единого государственного реестра недвижимости (Ркад), м ²	-
5.	Оценка расхождения Р и Ркад (Р - Ркад), м ²	-
6.	Предельные минимальный и максимальный размеры земельного участка (Рмин и Рмакс), м ²	400 1500
7.	Вид (виды) разрешенного использования	Ведение садоводства (Для ведения гражданами садоводства и огородничества)
7.1.	Дополнительные сведения об использовании земельного участка	Земельный участок расположен в границах территории общего пользования
8.	Кадастровый или иной государственный учетный номер (инвентарный) здания, сооружения, объекта незавершенного строительства, расположенного на земельном участке	47:14:0000000:23436
9.	Сведения о земельных участках (землях общего пользования, территории общего пользования), посредством которых обеспечивается доступ	-
10.	Иные сведения	-

4. Пояснения к сведениям об уточняемом земельном участке с кадастровым номером 47:14:1256007:9 :

1.	-
----	---

Сведения об уточняемых земельных участках

1. Сведения о характерных точках границы уточняемого земельного участка с кадастровым номером 47:14:1256007:8 :

Система координат МСК-47, зона 2					Зона № 2		
Обозначение характерных точек границ	Координаты, м				Метод определения координат	Формулы, примененные для расчета средней квадратической погрешности определения координат характерных точек границ (Mt), с подставленными в такие формулы значениями и итоговые (вычисленные) значения Mt, м	Описание закрепления точки
	содержатся в Едином государственном реестре недвижимости		определены в результате выполнения комплексных кадастровых работ				
	X	Y	X	Y			
1	2	3	4	5	6	7	8
						-	
н18У	-	-	416887.97	2189707.04	Картометрический метод	Mt = 2.5	Закрепление отсутствует
н6У	-	-	416906.21	2189713.56	Картометрический метод	Mt = 2.5	Закрепление отсутствует
н1У	-	-	416895.95	2189745.54	Картометрический метод	Mt = 2.5	Закрепление отсутствует
н17У	-	-	416877.63	2189739.54	Картометрический метод	Mt = 2.5	Закрепление отсутствует
н18У	-	-	416887.97	2189707.04	Картометрический метод	Mt = 2.5	Закрепление отсутствует

2. Сведения о частях границ уточняемого земельного участка с кадастровым номером 47:14:1256007:8 :

Обозначение части границ		Горизонтальное проложение (S), м	Описание прохождения части границ	Сведения о согласовании местоположения границ (согласовано/спорное)
от т.	до т.			
1	2	3	4	5
н18У	н6У	19.37	-	-
н6У	н1У	33.59	-	-
н1У	н17У	19.28	-	-
н17У	н18У	34.11	-	-

3. Сведения о характеристиках уточняемого земельного участка с кадастровым номером 47:14:1256007:8 :

№ п/п	Наименование характеристики земельного участка	Значение характеристики
1	2	3
1.	Адрес земельного участка	Российская Федерация, Ленинградская область, район Ломоносовский, МО "Ропшинское сельское поселение", СНТ "Луч" 15-й Западный проезд, участок 204
1.1.	Сведения о местоположении земельного участка (при отсутствии адреса) в структурированном в соответствии с федеральной информационной адресной системой виде	-
1.2.	Дополнительные сведения о местоположении земельного участка	-
2.	Площадь земельного участка ± величина погрешности определения (вычисления) площади (P ± ΔP), м2	654 ± 224

3. Сведения о характеристиках уточняемого земельного участка с кадастровым номером 47:14:1256007:8 :

№ п/п	Наименование характеристики земельного участка	Значение характеристики
1	2	3
3.	Формула, примененная для вычисления предельной погрешности определения площади земельного участка, с подставленными значениями и итоговые (вычисленные) значения (ΔP), м ²	$\Delta P = 3.5 * M_t * \sqrt{P} = 3.5 * 2,5 * \sqrt{654} = 224$
4.	Площадь земельного участка согласно сведениям Единого государственного реестра недвижимости (Ркад), м ²	-
5.	Оценка расхождения Р и Ркад (Р - Ркад), м ²	-
6.	Предельные минимальный и максимальный размеры земельного участка (Рмин и Рмакс), м ²	400 1500
7.	Вид (виды) разрешенного использования	Ведение садоводства (Для ведения гражданами садоводства и огородничества)
7.1.	Дополнительные сведения об использовании земельного участка	Земельный участок расположен в границах территории общего пользования
8.	Кадастровый или иной государственный учетный номер (инвентарный) здания, сооружения, объекта незавершенного строительства, расположенного на земельном участке	-
9.	Сведения о земельных участках (землях общего пользования, территории общего пользования), посредством которых обеспечивается доступ	-
10.	Иные сведения	-

4. Пояснения к сведениям об уточняемом земельном участке с кадастровым номером 47:14:1256007:8 :

1.	-

Сведения об уточняемых земельных участках

1. Сведения о характерных точках границы уточняемого земельного участка с кадастровым номером 47:14:1256007:36 :

Система координат МСК-47, зона 2					Зона № 2		
Обозначение характерных точек границ	Координаты, м				Метод определения координат	Формулы, примененные для расчета средней квадратической погрешности определения координат характерных точек границ (Mt), с подставленными в такие формулы значениями и итоговые (вычисленные) значения Mt, м	Описание закрепления точки
	содержатся в Едином государственном реестре недвижимости		определены в результате выполнения комплексных кадастровых работ				
	X	Y	X	Y			
1	2	3	4	5	6	7	8
						-	
н20У	-	-	416877.31	2189869.37	Картометрический метод	Mt = 2.5	Закрепление отсутствует
н21У	-	-	416886.83	2189839.59	Картометрический метод	Mt = 2.5	Закрепление отсутствует
67	-	-	416906.61	2189846.74	Картометрический метод	Mt = 2.5	Закрепление отсутствует
н22У	-	-	416896.37	2189875.64	Картометрический метод	Mt = 2.5	Закрепление отсутствует
н20У	-	-	416877.31	2189869.37	Картометрический метод	Mt = 2.5	Закрепление отсутствует

2. Сведения о частях границ уточняемого земельного участка с кадастровым номером 47:14:1256007:36 :

Обозначение части границ		Горизонтальное проложение (S), м	Описание прохождения части границ	Сведения о согласовании местоположения границ (согласовано/спорное)
от т.	до т.			
1	2	3	4	5
н20У	н21У	31.26	-	-
н21У	67	21.03	-	-
67	н22У	30.66	-	-
н22У	н20У	20.06	-	-

3. Сведения о характеристиках уточняемого земельного участка с кадастровым номером 47:14:1256007:36 :

№ п/п	Наименование характеристики земельного участка	Значение характеристики
1	2	3
1.	Адрес земельного участка	Российская Федерация, Ленинградская область, район Ломоносовский, МО "Ропшинское сельское поселение", СНТ "Луч", участок № 213
1.1.	Сведения о местоположении земельного участка (при отсутствии адреса) в структурированном в соответствии с федеральной информационной адресной системой виде	-
1.2.	Дополнительные сведения о местоположении земельного участка	-
2.	Площадь земельного участка ± величина погрешности определения (вычисления) площади (P ± ΔP), м2	636 ± 221

3. Сведения о характеристиках уточняемого земельного участка с кадастровым номером 47:14:1256007:36 :

№ п/п	Наименование характеристики земельного участка	Значение характеристики
1	2	3
3.	Формула, примененная для вычисления предельной погрешности определения площади земельного участка, с подставленными значениями и итоговые (вычисленные) значения (ΔP), м ²	$\Delta P=3.5 * M_t * \sqrt{P}=3.5 * 2,5 * \sqrt{636}=221$
4.	Площадь земельного участка согласно сведениям Единого государственного реестра недвижимости (Ркад), м ²	-
5.	Оценка расхождения Р и Ркад (Р - Ркад), м ²	-
6.	Предельные минимальный и максимальный размеры земельного участка (Рмин и Рмакс), м ²	400 1500
7.	Вид (виды) разрешенного использования	Ведение садоводства (Для ведения гражданами садоводства и огородничества)
7.1.	Дополнительные сведения об использовании земельного участка	Земельный участок расположен в границах территории общего пользования
8.	Кадастровый или иной государственный учетный номер (инвентарный) здания, сооружения, объекта незавершенного строительства, расположенного на земельном участке	47:14:0901000:13
9.	Сведения о земельных участках (землях общего пользования, территории общего пользования), посредством которых обеспечивается доступ	-
10.	Иные сведения	-

4. Пояснения к сведениям об уточняемом земельном участке с кадастровым номером 47:14:1256007:36 :

1.	-
----	---

Сведения об уточняемых земельных участках

1. Сведения о характерных точках границы уточняемого земельного участка с кадастровым номером 47:14:1256007:37 :

Система координат МСК-47, зона 2					Зона № 2		
Обозначение характерных точек границ	Координаты, м				Метод определения координат	Формулы, примененные для расчета средней квадратической погрешности определения координат характерных точек границ (Mt), с подставленными в такие формулы значениями и итоговые (вычисленные) значения Mt, м	Описание закрепления точки
	содержатся в Едином государственном реестре недвижимости		определены в результате выполнения комплексных кадастровых работ				
	X	Y	X	Y			
1	2	3	4	5	6	7	8
						-	
68	-	-	416867.72	2189832.68	Картометрический метод	Mt = 2.5	Закрепление отсутствует
н21У	-	-	416886.83	2189839.59	Картометрический метод	Mt = 2.5	Закрепление отсутствует
н20У	-	-	416877.31	2189869.37	Картометрический метод	Mt = 2.5	Закрепление отсутствует
н23У	-	-	416857.22	2189864.34	Картометрический метод	Mt = 2.5	Закрепление отсутствует
68	-	-	416867.72	2189832.68	Картометрический метод	Mt = 2.5	Закрепление отсутствует

2. Сведения о частях границ уточняемого земельного участка с кадастровым номером 47:14:1256007:37 :

Обозначение части границ		Горизонтальное проложение (S), м	Описание прохождения части границ	Сведения о согласовании местоположения границ (согласовано/спорное)
от т.	до т.			
1	2	3	4	5
68	н21У	20.32	-	-
н21У	н20У	31.26	-	-
н20У	н23У	20.71	-	-
н23У	68	33.36	-	-

3. Сведения о характеристиках уточняемого земельного участка с кадастровым номером 47:14:1256007:37 :

№ п/п	Наименование характеристики земельного участка	Значение характеристики
1	2	3
1.	Адрес земельного участка	Российская Федерация, Ленинградская область, район Ломоносовский, МО "Ропшинское сельское поселение", СНТ "Луч", участок № 213а
1.1.	Сведения о местоположении земельного участка (при отсутствии адреса) в структурированном в соответствии с федеральной информационной адресной системой виде	-
1.2.	Дополнительные сведения о местоположении земельного участка	-
2.	Площадь земельного участка ± величина погрешности определения (вычисления) площади (P ± ΔP), м2	662 ± 225

3. Сведения о характеристиках уточняемого земельного участка с кадастровым номером 47:14:1256007:37 :

№ п/п	Наименование характеристики земельного участка	Значение характеристики
1	2	3
3.	Формула, примененная для вычисления предельной погрешности определения площади земельного участка, с подставленными значениями и итоговые (вычисленные) значения (ΔP), м ²	$\Delta P=3.5 * M_t * \sqrt{P}=3.5 * 2,5 * \sqrt{662}=225$
4.	Площадь земельного участка согласно сведениям Единого государственного реестра недвижимости (Ркад), м ²	-
5.	Оценка расхождения Р и Ркад (Р - Ркад), м ²	-
6.	Предельные минимальный и максимальный размеры земельного участка (Рмин и Рмакс), м ²	400 1500
7.	Вид (виды) разрешенного использования	Ведение садоводства (Для ведения гражданами садоводства и огородничества)
7.1.	Дополнительные сведения об использовании земельного участка	Земельный участок расположен в границах территории общего пользования
8.	Кадастровый или иной государственный учетный номер (инвентарный) здания, сооружения, объекта незавершенного строительства, расположенного на земельном участке	-
9.	Сведения о земельных участках (землях общего пользования, территории общего пользования), посредством которых обеспечивается доступ	-
10.	Иные сведения	-

4. Пояснения к сведениям об уточняемом земельном участке с кадастровым номером 47:14:1256007:37 :

1.	-
----	---

Сведения об уточняемых земельных участках

1. Сведения о характерных точках границы уточняемого земельного участка с кадастровым номером 47:14:1256007:45 :

Система координат МСК-47, зона 2					Зона № 2		
Обозначение характерных точек границ	Координаты, м				Метод определения координат	Формулы, примененные для расчета средней квадратической погрешности определения координат характерных точек границ (Mt), с подставленными в такие формулы значениями и итоговые (вычисленные) значения Mt, м	Описание закрепления точки
	содержатся в Едином государственном реестре недвижимости		определены в результате выполнения комплексных кадастровых работ				
	X	Y	X	Y			
1	2	3	4	5	6	7	8
						-	
56	-	-	416955.72	2189860.93	Картометрический метод	Mt = 2.5	Закрепление отсутствует
н9У	-	-	416993.28	2189872.05	Картометрический метод	Mt = 2.5	Закрепление отсутствует
н24У	-	-	416984.10	2189903.39	Картометрический метод	Mt = 2.5	Закрепление отсутствует
53	-	-	416946.06	2189892.87	Картометрический метод	Mt = 2.5	Закрепление отсутствует
56	-	-	416955.72	2189860.93	Картометрический метод	Mt = 2.5	Закрепление отсутствует

2. Сведения о частях границ уточняемого земельного участка с кадастровым номером 47:14:1256007:45 :

Обозначение части границ		Горизонтальное проложение (S), м	Описание прохождения части границ	Сведения о согласовании местоположения границ (согласовано/спорное)
от т.	до т.			
1	2	3	4	5
56	н9У	39.17	-	-
н9У	н24У	32.66	-	-
н24У	53	39.47	-	-
53	56	33.37	-	-

3. Сведения о характеристиках уточняемого земельного участка с кадастровым номером 47:14:1256007:45 :

№ п/п	Наименование характеристики земельного участка	Значение характеристики
1	2	3
1.	Адрес земельного участка	Российская Федерация, Ленинградская область, район Ломоносовский, МО "Ропшинское сельское поселение", СНТ "Луч" 17-й Западный проезд, участок 223
1.1.	Сведения о местоположении земельного участка (при отсутствии адреса) в структурированном в соответствии с федеральной информационной адресной системой виде	-
1.2.	Дополнительные сведения о местоположении земельного участка	-
2.	Площадь земельного участка ± величина погрешности определения (вычисления) площади (P ± ΔP), м ²	1298 ± 315

3. Сведения о характеристиках уточняемого земельного участка с кадастровым номером 47:14:1256007:45 :

№ п/п	Наименование характеристики земельного участка	Значение характеристики
1	2	3
3.	Формула, примененная для вычисления предельной погрешности определения площади земельного участка, с подставленными значениями и итоговые (вычисленные) значения (ΔP), м ²	$\Delta P=3.5 \cdot M_t \cdot \sqrt{P}=3.5 \cdot 2,5 \cdot \sqrt{1298}=315$
4.	Площадь земельного участка согласно сведениям Единого государственного реестра недвижимости (Ркад), м ²	-
5.	Оценка расхождения Р и Ркад (Р - Ркад), м ²	-
6.	Предельные минимальный и максимальный размеры земельного участка (Рмин и Рмакс), м ²	400 1500
7.	Вид (виды) разрешенного использования	Ведение садоводства (Для ведения гражданами садоводства и огородничества)
7.1.	Дополнительные сведения об использовании земельного участка	Земельный участок расположен в границах территории общего пользования
8.	Кадастровый или иной государственный учетный номер (инвентарный) здания, сооружения, объекта незавершенного строительства, расположенного на земельном участке	47:14:0000000:22241
9.	Сведения о земельных участках (землях общего пользования, территории общего пользования), посредством которых обеспечивается доступ	-
10.	Иные сведения	-

4. Пояснения к сведениям об уточняемом земельном участке с кадастровым номером 47:14:1256007:45 :

1.	-
----	---

Сведения об уточняемых земельных участках

1. Сведения о характерных точках границы уточняемого земельного участка с кадастровым номером 47:14:1256007:51 :

Система координат МСК-47, зона 2

Зона № 2

Обозначение характерных точек границ	Координаты, м				Метод определения координат	Формулы, примененные для расчета средней квадратической погрешности определения координат характерных точек границ (Mt), с подставленными в такие формулы значениями и итоговые (вычисленные) значения Mt, м	Описание закрепления точки
	содержатся в Едином государственном реестре недвижимости		определены в результате выполнения комплексных кадастровых работ				
	X	Y	X	Y			
1	2	3	4	5	6	7	8
						-	
99	-	-	417065.47	2189801.21	Картометрический метод	$Mt = 2.5$	Закрепление отсутствует
85	-	-	417057.40	2189830.06	Картометрический метод	$Mt = 2.5$	Закрепление отсутствует
86	-	-	417019.48	2189816.90	Картометрический метод	$Mt = 2.5$	Закрепление отсутствует
101	-	-	417028.14	2189788.45	Картометрический метод	$Mt = 2.5$	Закрепление отсутствует
100	-	-	417048.50	2189795.69	Картометрический метод	$Mt = 2.5$	Закрепление отсутствует
99	-	-	417065.47	2189801.21	Картометрический метод	$Mt = 2.5$	Закрепление отсутствует

2. Сведения о частях границ уточняемого земельного участка с кадастровым номером 47:14:1256007:51 :

Обозначение части границ		Горизонтальное проложение (S), м	Описание прохождения части границ	Сведения о согласовании местоположения границ (согласовано/спорное)
от т.	до т.			
1	2	3	4	5
99	85	29.96	-	-
85	86	40.14	-	-
86	101	29.74	-	-
101	100	21.61	-	-
100	99	17.85	-	-

3. Сведения о характеристиках уточняемого земельного участка с кадастровым номером 47:14:1256007:51 :

№ п/п	Наименование характеристики земельного участка	Значение характеристики
1	2	3
1.	Адрес земельного участка	Российская Федерация, Ленинградская область, район Ломоносовский, МО "Ропшинское сельское поселение", СНТ "Луч", участок №229
1.1.	Сведения о местоположении земельного участка (при отсутствии адреса) в структурированном в соответствии с федеральной информационной адресной системой виде	-
1.2.	Дополнительные сведения о местоположении земельного участка	-

3. Сведения о характеристиках уточняемого земельного участка с кадастровым номером 47:14:1256007:51 :		
№ п/п	Наименование характеристики земельного участка	Значение характеристики
1	2	3
2.	Площадь земельного участка \pm величина погрешности определения (вычисления) площади ($P \pm \Delta P$), м ²	1181 \pm 301
3.	Формула, примененная для вычисления предельной погрешности определения площади земельного участка, с подставленными значениями и итоговые (вычисленные) значения (ΔP), м ²	$\Delta P = 3.5 * M_t * \sqrt{P} = 3.5 * 2,5 * \sqrt{1181} = 301$
4.	Площадь земельного участка согласно сведениям Единого государственного реестра недвижимости ($R_{\text{кад}}$), м ²	-
5.	Оценка расхождения P и $R_{\text{кад}}$ ($P - R_{\text{кад}}$), м ²	-
6.	Предельные минимальный и максимальный размеры земельного участка ($R_{\text{мин}}$ и $R_{\text{макс}}$), м ²	400 1500
7.	Вид (виды) разрешенного использования	Ведение садоводства (Для ведения гражданами садоводства и огородничества)
7.1.	Дополнительные сведения об использовании земельного участка	Земельный участок расположен в границах территории общего пользования
8.	Кадастровый или иной государственный учетный номер (инвентарный) здания, сооружения, объекта незавершенного строительства, расположенного на земельном участке	-
9.	Сведения о земельных участках (землях общего пользования, территории общего пользования), посредством которых обеспечивается доступ	-
10.	Иные сведения	-
4. Пояснения к сведениям об уточняемом земельном участке с кадастровым номером 47:14:1256007:51 :		
1.	-	

Сведения об уточняемых земельных участках

1. Сведения о характерных точках границы уточняемого земельного участка с кадастровым номером 47:14:1256007:56 :

Система координат МСК-47, зона 2

Зона № 2

Обозначение характерных точек границ	Координаты, м				Метод определения координат	Формулы, примененные для расчета средней квадратической погрешности определения координат характерных точек границ (Mt), с подставленными в такие формулы значениями и итоговые (вычисленные) значения Mt, м	Описание закрепления точки
	содержатся в Едином государственном реестре недвижимости		определены в результате выполнения комплексных кадастровых работ				
	X	Y	X	Y			
1	2	3	4	5	6	7	8
						-	
85	-	-	417057.40	2189830.06	Картометрический метод	Mt = 2.5	Закрепление отсутствует
н25У	-	-	417095.65	2189842.76	Картометрический метод	Mt = 2.5	Закрепление отсутствует
н26У	-	-	417085.59	2189873.76	Картометрический метод	Mt = 2.5	Закрепление отсутствует
29	-	-	417048.06	2189859.74	Картометрический метод	Mt = 2.5	Закрепление отсутствует
84	-	-	417052.65	2189844.79	Картометрический метод	Mt = 2.5	Закрепление отсутствует
85	-	-	417057.40	2189830.06	Картометрический метод	Mt = 2.5	Закрепление отсутствует

2. Сведения о частях границ уточняемого земельного участка с кадастровым номером 47:14:1256007:56 :

Обозначение части границ		Горизонтальное проложение (S), м	Описание прохождения части границ	Сведения о согласовании местоположения границ (согласовано/спорное)
от т.	до т.			
1	2	3	4	5
85	н25У	40.30	-	-
н25У	н26У	32.59	-	-
н26У	29	40.06	-	-
29	84	15.64	-	-
84	85	15.48	-	-

3. Сведения о характеристиках уточняемого земельного участка с кадастровым номером 47:14:1256007:56 :

№ п/п	Наименование характеристики земельного участка	Значение характеристики
1	2	3
1.	Адрес земельного участка	Российская Федерация, Ленинградская область, район Ломоносовский, МО "Ропшинское сельское поселение", СНТ "Луч", уч. 235
1.1.	Сведения о местоположении земельного участка (при отсутствии адреса) в структурированном в соответствии с федеральной информационной адресной системой виде	-
1.2.	Дополнительные сведения о местоположении земельного участка	-

3. Сведения о характеристиках уточняемого земельного участка с кадастровым номером 47:14:1256007:56 :		
№ п/п	Наименование характеристики земельного участка	Значение характеристики
1	2	3
2.	Площадь земельного участка \pm величина погрешности определения (вычисления) площади ($P \pm \Delta P$), м ²	1281 \pm 313
3.	Формула, примененная для вычисления предельной погрешности определения площади земельного участка, с подставленными значениями и итоговые (вычисленные) значения (ΔP), м ²	$\Delta P = 3.5 * M_t * \sqrt{P} = 3.5 * 2,5 * \sqrt{1281} = 313$
4.	Площадь земельного участка согласно сведениям Единого государственного реестра недвижимости ($P_{\text{кад}}$), м ²	-
5.	Оценка расхождения P и $P_{\text{кад}}$ ($P - P_{\text{кад}}$), м ²	-
6.	Предельные минимальный и максимальный размеры земельного участка ($P_{\text{мин}}$ и $P_{\text{макс}}$), м ²	400 1500
7.	Вид (виды) разрешенного использования	Ведение садоводства (Для ведения гражданами садоводства и огородничества)
7.1.	Дополнительные сведения об использовании земельного участка	Земельный участок расположен в границах территории общего пользования
8.	Кадастровый или иной государственный учетный номер (инвентарный) здания, сооружения, объекта незавершенного строительства, расположенного на земельном участке	47:14:1256007:67
9.	Сведения о земельных участках (землях общего пользования, территории общего пользования), посредством которых обеспечивается доступ	-
10.	Иные сведения	-
4. Пояснения к сведениям об уточняемом земельном участке с кадастровым номером 47:14:1256007:56 :		
1.	-	

Сведения об уточняемых земельных участках

1. Сведения о характерных точках границы уточняемого земельного участка с кадастровым номером 47:14:1256007:6 :

Система координат МСК-47, зона 2

Зона № 2

Обозначение характерных точек границ	Координаты, м				Метод определения координат	Формулы, примененные для расчета средней квадратической погрешности определения координат характерных точек границ (Mt), с подставленными в такие формулы значениями и итоговые (вычисленные) значения Mt, м	Описание закрепления точки
	содержатся в Едином государственном реестре недвижимости		определены в результате выполнения комплексных кадастровых работ				
	X	Y	X	Y			
1	2	3	4	5	6	7	8
						-	
60	-	-	416813.45	2189878.28	Картометрический метод	$Mt = 2.5$	Закрепление отсутствует
59	-	-	416825.65	2189882.43	Картометрический метод	$Mt = 2.5$	Закрепление отсутствует
58	-	-	416843.45	2189888.48	Картометрический метод	$Mt = 2.5$	Закрепление отсутствует
н27У	-	-	416850.17	2189890.75	Картометрический метод	$Mt = 2.5$	Закрепление отсутствует
65	-	-	416844.52	2189907.03	Картометрический метод	$Mt = 2.5$	Закрепление отсутствует
43	-	-	416840.77	2189918.04	Картометрический метод	$Mt = 2.5$	Закрепление отсутствует
42	-	-	416814.82	2189910.29	Картометрический метод	$Mt = 2.5$	Закрепление отсутствует
41	-	-	416802.64	2189906.44	Картометрический метод	$Mt = 2.5$	Закрепление отсутствует
60	-	-	416813.45	2189878.28	Картометрический метод	$Mt = 2.5$	Закрепление отсутствует

2. Сведения о частях границ уточняемого земельного участка с кадастровым номером 47:14:1256007:6 :

Обозначение части границ		Горизонтальное проложение (S), м	Описание прохождения части границ	Сведения о согласовании местоположения границ (согласовано/спорное)
от т.	до т.			
1	2	3	4	5
60	59	12.89	-	-
59	58	18.80	-	-
58	н27У	7.09	-	-
н27У	65	17.23	-	-
65	43	11.63	-	-
43	42	27.08	-	-
42	41	12.77	-	-
41	60	30.16	-	-

3. Сведения о характеристиках уточняемого земельного участка с кадастровым номером 47:14:1256007:6 :		
№ п/п	Наименование характеристики земельного участка	Значение характеристики
1	2	3
1.	Адрес земельного участка	Российская Федерация, Ленинградская область, район Ломоносовский, МО "Ропшинское сельское поселение", СНТ "Луч" 15-й Западный проезд, участок 210
1.1.	Сведения о местоположении земельного участка (при отсутствии адреса) в структурированном в соответствии с федеральной информационной адресной системой виде	-
1.2.	Дополнительные сведения о местоположении земельного участка	-
2.	Площадь земельного участка \pm величина погрешности определения (вычисления) площади ($P \pm \Delta P$), м ²	1161 \pm 298
3.	Формула, примененная для вычисления предельной погрешности определения площади земельного участка, с подставленными значениями и итоговые (вычисленные) значения (ΔP), м ²	$\Delta P = 3.5 * M_t * \sqrt{P} = 3.5 * 2,5 * \sqrt{1161} = 298$
4.	Площадь земельного участка согласно сведениям Единого государственного реестра недвижимости (Ркад), м ²	-
5.	Оценка расхождения P и Ркад (P - Ркад), м ²	-
6.	Предельные минимальный и максимальный размеры земельного участка (Рмин и Рмакс), м ²	400 1500
7.	Вид (виды) разрешенного использования	Ведение садоводства (Для ведения гражданами садоводства и огородничества)
7.1.	Дополнительные сведения об использовании земельного участка	Земельный участок расположен в границах территории общего пользования
8.	Кадастровый или иной государственный учетный номер (инвентарный) здания, сооружения, объекта незавершенного строительства, расположенного на земельном участке	47:14:0000000:23149
9.	Сведения о земельных участках (землях общего пользования, территории общего пользования), посредством которых обеспечивается доступ	-
10.	Иные сведения	-
4. Пояснения к сведениям об уточняемом земельном участке с кадастровым номером 47:14:1256007:6 :		
1.	-	

Сведения об уточняемых земельных участках

1. Сведения о характерных точках границы уточняемого земельного участка с кадастровым номером 47:14:1256007:60 :

Система координат МСК-47, зона 2					Зона № 2		
Обозначение характерных точек границ	Координаты, м				Метод определения координат	Формулы, примененные для расчета средней квадратической погрешности определения координат характерных точек границ (Mt), с подставленными в такие формулы значениями и итоговые (вычисленные) значения Mt, м	Описание закрепления точки
	содержатся в Едином государственном реестре недвижимости		определены в результате выполнения комплексных кадастровых работ				
	X	Y	X	Y			
1	2	3	4	5	6	7	8
						-	
103	-	-	417112.49	2189816.42	Картометрический метод	Mt = 2.5	Закрепление отсутствует
93	-	-	417134.24	2189822.95	Картометрический метод	Mt = 2.5	Закрепление отсутствует
92	-	-	417155.38	2189829.66	Картометрический метод	Mt = 2.5	Закрепление отсутствует
н28У	-	-	417147.48	2189856.44	Картометрический метод	Mt = 2.5	Закрепление отсутствует
17	-	-	417143.15	2189855.20	Картометрический метод	Mt = 2.5	Закрепление отсутствует
26	-	-	417103.35	2189843.67	Картометрический метод	Mt = 2.5	Закрепление отсутствует
103	-	-	417112.49	2189816.42	Картометрический метод	Mt = 2.5	Закрепление отсутствует

2. Сведения о частях границ уточняемого земельного участка с кадастровым номером 47:14:1256007:60 :

Обозначение части границ		Горизонтальное проложение (S), м	Описание прохождения части границ	Сведения о согласовании местоположения границ (согласовано/спорное)
от т.	до т.			
1	2	3	4	5
103	93	22.71	-	-
93	92	22.18	-	-
92	н28У	27.92	-	-
н28У	17	4.50	-	-
17	26	41.44	-	-
26	103	28.74	-	-

3. Сведения о характеристиках уточняемого земельного участка с кадастровым номером 47:14:1256007:60 :

№ п/п	Наименование характеристики земельного участка	Значение характеристики
1	2	3
1.	Адрес земельного участка	Российская Федерация, Ленинградская область, район Ломоносовский, МО "Ропшинское сельское поселение", СНТ "Луч", участок №239
1.1.	Сведения о местоположении земельного участка (при отсутствии адреса) в структурированном в соответствии с федеральной информационной адресной системой виде	-

3. Сведения о характеристиках уточняемого земельного участка с кадастровым номером 47:14:1256007:60 :		
№ п/п	Наименование характеристики земельного участка	Значение характеристики
1	2	3
1.2.	Дополнительные сведения о местоположении земельного участка	-
2.	Площадь земельного участка ± величина погрешности определения (вычисления) площади ($P \pm \Delta P$), м2	1290 ± 314
3.	Формула, примененная для вычисления предельной погрешности определения площади земельного участка, с подставленными значениями и итоговые (вычисленные) значения (ΔP), м2	$\Delta P = 3.5 * M_t * \sqrt{P} = 3.5 * 2,5 * \sqrt{1290} = 314$
4.	Площадь земельного участка согласно сведениям Единого государственного реестра недвижимости ($R_{\text{кад}}$), м2	-
5.	Оценка расхождения P и $R_{\text{кад}}$ ($P - R_{\text{кад}}$), м2	-
6.	Предельные минимальный и максимальный размеры земельного участка ($R_{\text{мин}}$ и $R_{\text{макс}}$), м2	400 1500
7.	Вид (виды) разрешенного использования	Ведение садоводства (Для ведения гражданами садоводства и огородничества)
7.1.	Дополнительные сведения об использовании земельного участка	Земельный участок расположен в границах территории общего пользования
8.	Кадастровый или иной государственный учетный номер (инвентарный) здания, сооружения, объекта незавершенного строительства, расположенного на земельном участке	47:14:1256007:60 47:14:1256007:74
9.	Сведения о земельных участках (землях общего пользования, территории общего пользования), посредством которых обеспечивается доступ	-
10.	Иные сведения	-
4. Пояснения к сведениям об уточняемом земельном участке с кадастровым номером 47:14:1256007:60 :		
1.	-	

Сведения об уточняемых земельных участках

1. Сведения о характерных точках границы уточняемого земельного участка с кадастровым номером 47:14:1256007:7 :

Система координат МСК-47, зона 2					Зона №2		
Обозначение характерных точек границ	Координаты, м				Метод определения координат	Формулы, примененные для расчета средней квадратической погрешности определения координат характерных точек границ (Mt), с подставленными в такие формулы значениями и итоговые (вычисленные) значения Mt, м	Описание закрепления точки
	содержатся в Едином государственном реестре недвижимости		определены в результате выполнения комплексных кадастровых работ				
	X	Y	X	Y			
1	2	3	4	5	6	7	8
						-	
20	-	-	417139.36	2189870.63	Картометрический метод	Mt = 2.5	Закрепление отсутствует
н29У	-	-	417135.30	2189884.52	Картометрический метод	Mt = 2.5	Закрепление отсутствует
н30У	-	-	417113.34	2189878.18	Картометрический метод	Mt = 2.5	Закрепление отсутствует
н31У	-	-	417093.87	2189871.91	Картометрический метод	Mt = 2.5	Закрепление отсутствует
25	-	-	417099.39	2189855.79	Картометрический метод	Mt = 2.5	Закрепление отсутствует
24	-	-	417119.73	2189862.05	Картометрический метод	Mt = 2.5	Закрепление отсутствует
23	-	-	417118.51	2189867.00	Картометрический метод	Mt = 2.5	Закрепление отсутствует
22	-	-	417135.92	2189871.29	Картометрический метод	Mt = 2.5	Закрепление отсутствует
21	-	-	417136.50	2189869.57	Картометрический метод	Mt = 2.5	Закрепление отсутствует
20	-	-	417139.36	2189870.63	Картометрический метод	Mt = 2.5	Закрепление отсутствует

2. Сведения о частях границ уточняемого земельного участка с кадастровым номером 47:14:1256007:7 :

Обозначение части границ		Горизонтальное проложение (S), м	Описание прохождения части границ	Сведения о согласовании местоположения границ (согласовано/спорное)
от т.	до т.			
1	2	3	4	5
20	н29У	14.47	-	-
н29У	н30У	22.86	-	-
н30У	н31У	20.45	-	-
н31У	25	17.04	-	-
25	24	21.28	-	-
24	23	5.10	-	-
23	22	17.93	-	-
22	21	1.82	-	-
21	20	3.05	-	-

3. Сведения о характеристиках уточняемого земельного участка с кадастровым номером 47:14:1256007:7 :		
№ п/п	Наименование характеристики земельного участка	Значение характеристики
1	2	3
1.	Адрес земельного участка	Российская Федерация, Ленинградская область, район Ломоносовский, МО "Ропшинское сельское поселение", СНТ "Луч" 18-й Западный проезд, участок 236 а
1.1.	Сведения о местоположении земельного участка (при отсутствии адреса) в структурированном в соответствии с федеральной информационной адресной системой виде	-
1.2.	Дополнительные сведения о местоположении земельного участка	-
2.	Площадь земельного участка \pm величина погрешности определения (вычисления) площади ($P \pm \Delta P$), м ²	645 \pm 222
3.	Формула, примененная для вычисления предельной погрешности определения площади земельного участка, с подставленными значениями и итоговые (вычисленные) значения (ΔP), м ²	$\Delta P = 3.5 * M_t * \sqrt{P} = 3.5 * 2,5 * \sqrt{645} = 222$
4.	Площадь земельного участка согласно сведениям Единого государственного реестра недвижимости (Ркад), м ²	-
5.	Оценка расхождения P и Ркад (P - Ркад), м ²	-
6.	Предельные минимальный и максимальный размеры земельного участка (Рмин и Рмакс), м ²	400 1500
7.	Вид (виды) разрешенного использования	Ведение садоводства (Для ведения гражданами садоводства и огородничества)
7.1.	Дополнительные сведения об использовании земельного участка	Земельный участок расположен в границах территории общего пользования
8.	Кадастровый или иной государственный учетный номер (инвентарный) здания, сооружения, объекта незавершенного строительства, расположенного на земельном участке	-
9.	Сведения о земельных участках (землях общего пользования, территории общего пользования), посредством которых обеспечивается доступ	-
10.	Иные сведения	-
4. Пояснения к сведениям об уточняемом земельном участке с кадастровым номером 47:14:1256007:7 :		
1.	-	

Сведения об уточняемых земельных участках

1. Сведения о характерных точках границы уточняемого земельного участка с кадастровым номером 47:14:1256009:81 :

Система координат МСК-47, зона 2

Зона № 2

Обозначение характерных точек границ	Координаты, м				Метод определения координат	Формулы, примененные для расчета средней квадратической погрешности определения координат характерных точек границ (Mt), с подставленными в такие формулы значениями и итоговые (вычисленные) значения Mt, м	Описание закрепления точки
	содержатся в Едином государственном реестре недвижимости		определены в результате выполнения комплексных кадастровых работ				
	X	Y	X	Y			
1	2	3	4	5	6	7	8
						-	
н32У	-	-	416830.03	2189819.04	Картометрический метод	Mt = 2.5	Закрепление отсутствует
н33У	-	-	416850.31	2189826.38	Картометрический метод	Mt = 2.5	Закрепление отсутствует
68	-	-	416867.72	2189832.68	Картометрический метод	Mt = 2.5	Закрепление отсутствует
н23У	-	-	416857.22	2189864.34	Картометрический метод	Mt = 2.5	Закрепление отсутствует
н34У	-	-	416819.88	2189850.57	Картометрический метод	Mt = 2.5	Закрепление отсутствует
н32У	-	-	416830.03	2189819.04	Картометрический метод	Mt = 2.5	Закрепление отсутствует

2. Сведения о частях границ уточняемого земельного участка с кадастровым номером 47:14:1256009:81 :

Обозначение части границ		Горизонтальное проложение (S), м	Описание прохождения части границ	Сведения о согласовании местоположения границ (согласовано/спорное)
от т.	до т.			
1	2	3	4	5
н32У	н33У	21.57	-	-
н33У	68	18.51	-	-
68	н23У	33.36	-	-
н23У	н34У	39.80	-	-
н34У	н32У	33.12	-	-

3. Сведения о характеристиках уточняемого земельного участка с кадастровым номером 47:14:1256009:81 :

№ п/п	Наименование характеристики земельного участка	Значение характеристики
1	2	3
1.	Адрес земельного участка	Российская Федерация, Ленинградская область, район Ломоносовский, МО "Ропшинское сельское поселение", СНТ "Луч" 15-й Западный проезд, участок 208
1.1.	Сведения о местоположении земельного участка (при отсутствии адреса) в структурированном в соответствии с федеральной информационной адресной системой виде	-
1.2.	Дополнительные сведения о местоположении земельного участка	-

3. Сведения о характеристиках уточняемого земельного участка с кадастровым номером 47:14:1256009:81 :		
№ п/п	Наименование характеристики земельного участка	Значение характеристики
1	2	3
2.	Площадь земельного участка \pm величина погрешности определения (вычисления) площади ($P \pm \Delta P$), м ²	1327 \pm 319
3.	Формула, примененная для вычисления предельной погрешности определения площади земельного участка, с подставленными значениями и итоговые (вычисленные) значения (ΔP), м ²	$\Delta P = 3.5 * M_t * \sqrt{P} = 3.5 * 2,5 * \sqrt{1327} = 319$
4.	Площадь земельного участка согласно сведениям Единого государственного реестра недвижимости ($R_{\text{кад}}$), м ²	-
5.	Оценка расхождения P и $R_{\text{кад}}$ ($P - R_{\text{кад}}$), м ²	-
6.	Предельные минимальный и максимальный размеры земельного участка ($R_{\text{мин}}$ и $R_{\text{макс}}$), м ²	400 1500
7.	Вид (виды) разрешенного использования	Ведение садоводства (Для ведения гражданами садоводства и огородничества)
7.1.	Дополнительные сведения об использовании земельного участка	Земельный участок расположен в границах территории общего пользования
8.	Кадастровый или иной государственный учетный номер (инвентарный) здания, сооружения, объекта незавершенного строительства, расположенного на земельном участке	47:14:0000000:25807
9.	Сведения о земельных участках (землях общего пользования, территории общего пользования), посредством которых обеспечивается доступ	-
10.	Иные сведения	-
4. Пояснения к сведениям об уточняемом земельном участке с кадастровым номером 47:14:1256009:81 :		
1.	-	

Сведения об уточняемых земельных участках

1. Сведения о характерных точках границы уточняемого земельного участка с кадастровым номером 47:14:1256007:1 :

Система координат МСК-47, зона 2					Зона № 2		
Обозначение характерных точек границ	Координаты, м				Метод определения координат	Формулы, примененные для расчета средней квадратической погрешности определения координат характерных точек границ (Mt), с подставленными в такие формулы значениями и итоговые (вычисленные) значения Mt, м	Описание закрепления точки
	содержатся в Едином государственном реестре недвижимости		определены в результате выполнения комплексных кадастровых работ				
	X	Y	X	Y			
1	2	3	4	5	6	7	8
						-	
н165У	-	-	417039.45	2189887.20	Картометрический метод	Mt = 2.5	Закрепление отсутствует
4	-	-	417028.81	2189916.21	Картометрический метод	Mt = 2.5	Закрепление отсутствует
н166У	-	-	416990.47	2189902.60	Картометрический метод	Mt = 2.5	Закрепление отсутствует
н167У	-	-	416994.88	2189889.50	Картометрический метод	Mt = 2.5	Закрепление отсутствует
27	-	-	416999.57	2189875.71	Картометрический метод	Mt = 2.5	Закрепление отсутствует
н165У	-	-	417039.45	2189887.20	Картометрический метод	Mt = 2.5	Закрепление отсутствует

2. Сведения о частях границ уточняемого земельного участка с кадастровым номером 47:14:1256007:1 :

Обозначение части границ		Горизонтальное проложение (S), м	Описание прохождения части границ	Сведения о согласовании местоположения границ (согласовано/спорное)
от т.	до т.			
1	2	3	4	5
н165У	4	30.90	-	-
4	н166У	40.68	-	-
н166У	н167У	13.82	-	-
н167У	27	14.57	-	-
27	н165У	41.50	-	-

3. Сведения о характеристиках уточняемого земельного участка с кадастровым номером 47:14:1256007:1 :

№ п/п	Наименование характеристики земельного участка	Значение характеристики
1	2	3
1.	Адрес земельного участка	Российская Федерация, Ленинградская область, район Ломоносовский, МО "Ропшинское сельское поселение", СНТ "Луч" 17-й Западный проезд, участок 232
1.1.	Сведения о местоположении земельного участка (при отсутствии адреса) в структурированном в соответствии с федеральной информационной адресной системой виде	-
1.2.	Дополнительные сведения о местоположении земельного участка	-

3. Сведения о характеристиках уточняемого земельного участка с кадастровым номером 47:14:1256007:1 :		
№ п/п	Наименование характеристики земельного участка	Значение характеристики
1	2	3
2.	Площадь земельного участка ± величина погрешности определения (вычисления) площади ($P \pm \Delta P$), м ²	1217 ± 305
3.	Формула, примененная для вычисления предельной погрешности определения площади земельного участка, с подставленными значениями и итоговые (вычисленные) значения (ΔP), м ²	$\Delta P = 3.5 * M_t * \sqrt{P} = 3.5 * 2,5 * \sqrt{1217} = 305$
4.	Площадь земельного участка согласно сведениям Единого государственного реестра недвижимости ($R_{\text{кад}}$), м ²	-
5.	Оценка расхождения P и $R_{\text{кад}}$ ($P - R_{\text{кад}}$), м ²	-
6.	Предельные минимальный и максимальный размеры земельного участка ($R_{\text{мин}}$ и $R_{\text{макс}}$), м ²	400 1500
7.	Вид (виды) разрешенного использования	Ведение садоводства (Для ведения гражданами садоводства и огородничества)
7.1.	Дополнительные сведения об использовании земельного участка	Земельный участок расположен в границах территории общего пользования
8.	Кадастровый или иной государственный учетный номер (инвентарный) здания, сооружения, объекта незавершенного строительства, расположенного на земельном участке	47:14:0000000:21525
9.	Сведения о земельных участках (землях общего пользования, территории общего пользования), посредством которых обеспечивается доступ	-
10.	Иные сведения	-
4. Пояснения к сведениям об уточняемом земельном участке с кадастровым номером 47:14:1256007:1 :		
1.	-	

Сведения об уточняемых земельных участках

1. Сведения о характерных точках границы уточняемого земельного участка с кадастровым номером 47:14:1256007:29 :

Система координат МСК-47, зона 2					Зона № 2		
Обозначение характерных точек границ	Координаты, м				Метод определения координат	Формулы, примененные для расчета средней квадратической погрешности определения координат характерных точек границ (Mt), с подставленными в такие формулы значениями и итоговые (вычисленные) значения Mt, м	Описание закрепления точки
	содержатся в Едином государственном реестре недвижимости		определены в результате выполнения комплексных кадастровых работ				
	X	Y	X	Y			
1	2	3	4	5	6	7	8
						-	
15	-	-	416877.76	2189802.35	Картометрический метод	Mt = 2.5	Закрепление отсутствует
71	-	-	416877.53	2189803.07	Картометрический метод	Mt = 2.5	Закрепление отсутствует
69	-	-	416872.60	2189817.40	Картометрический метод	Mt = 2.5	Закрепление отсутствует
68	-	-	416867.72	2189832.68	Картометрический метод	Mt = 2.5	Закрепление отсутствует
н33У	-	-	416850.31	2189826.38	Картометрический метод	Mt = 2.5	Закрепление отсутствует
н168У	-	-	416859.52	2189796.88	Картометрический метод	Mt = 2.5	Закрепление отсутствует
15	-	-	416877.76	2189802.35	Картометрический метод	Mt = 2.5	Закрепление отсутствует

2. Сведения о частях границ уточняемого земельного участка с кадастровым номером 47:14:1256007:29 :

Обозначение части границ		Горизонтальное проложение (S), м	Описание прохождения части границ	Сведения о согласовании местоположения границ (согласовано/спорное)
от т.	до т.			
1	2	3	4	5
15	71	0.76	-	-
71	69	15.15	-	-
69	68	16.04	-	-
68	н33У	18.51	-	-
н33У	н168У	30.90	-	-
н168У	15	19.04	-	-

3. Сведения о характеристиках уточняемого земельного участка с кадастровым номером 47:14:1256007:29 :

№ п/п	Наименование характеристики земельного участка	Значение характеристики
1	2	3
1.	Адрес земельного участка	Российская Федерация, Ленинградская область, район Ломоносовский, МО "Ропшинское сельское поселение", СНТ "Луч", участок 207
1.1.	Сведения о местоположении земельного участка (при отсутствии адреса) в структурированном в соответствии с федеральной информационной адресной системой виде	-

3. Сведения о характеристиках уточняемого земельного участка с кадастровым номером 47:14:1256007:29 :		
№ п/п	Наименование характеристики земельного участка	Значение характеристики
1	2	3
1.2.	Дополнительные сведения о местоположении земельного участка	-
2.	Площадь земельного участка \pm величина погрешности определения (вычисления) площади ($P \pm \Delta P$), м2	587 \pm 212
3.	Формула, примененная для вычисления предельной погрешности определения площади земельного участка, с подставленными значениями и итоговые (вычисленные) значения (ΔP), м2	$\Delta P = 3.5 * M_t * \sqrt{P} = 3.5 * 2,5 * \sqrt{587} = 212$
4.	Площадь земельного участка согласно сведениям Единого государственного реестра недвижимости ($P_{\text{кад}}$), м2	-
5.	Оценка расхождения P и $P_{\text{кад}}$ ($P - P_{\text{кад}}$), м2	-
6.	Предельные минимальный и максимальный размеры земельного участка ($P_{\text{мин}}$ и $P_{\text{макс}}$), м2	400 1500
7.	Вид (виды) разрешенного использования	Ведение садоводства (Для ведения гражданами садоводства и огородничества)
7.1.	Дополнительные сведения об использовании земельного участка	Земельный участок расположен в границах территории общего пользования
8.	Кадастровый или иной государственный учетный номер (инвентарный) здания, сооружения, объекта незавершенного строительства, расположенного на земельном участке	47:14:1256007:70
9.	Сведения о земельных участках (землях общего пользования, территории общего пользования), посредством которых обеспечивается доступ	-
10.	Иные сведения	-
4. Пояснения к сведениям об уточняемом земельном участке с кадастровым номером 47:14:1256007:29 :		
1.	-	

Сведения об уточняемых земельных участках

1. Сведения о характерных точках границы уточняемого земельного участка с кадастровым номером 47:14:1256007:30 :

Система координат МСК-47, зона 2					Зона № 2		
Обозначение характерных точек границ	Координаты, м				Метод определения координат	Формулы, примененные для расчета средней квадратической погрешности определения координат характерных точек границ (Mt), с подставленными в такие формулы значениями и итоговые (вычисленные) значения Mt, м	Описание закрепления точки
	содержатся в Едином государственном реестре недвижимости		определены в результате выполнения комплексных работ кадастровых работ				
	X	Y	X	Y			
1	2	3	4	5	6	7	8
						-	
н168У	-	-	416859.52	2189796.88	-	-	-
н33У	-	-	416850.31	2189826.38	-	-	-
н32У	-	-	416830.03	2189819.04	-	-	-
105	-	-	416839.44	2189790.81	Картометрический метод	Mt = 2.5	Закрепление отсутствует
н168У	-	-	416859.52	2189796.88	-	-	-

2. Сведения о частях границ уточняемого земельного участка с кадастровым номером 47:14:1256007:30 :

Обозначение части границ		Горизонтальное проложение (S), м	Описание прохождения части границ	Сведения о согласовании местоположения границ (согласовано/спорное)
от т.	до т.			
1	2	3	4	5
н168У	н33У	30.90	-	-
н33У	н32У	21.57	-	-
н32У	105	29.76	-	-
105	н168У	20.98	-	-

3. Сведения о характеристиках уточняемого земельного участка с кадастровым номером 47:14:1256007:30 :

№ п/п	Наименование характеристики земельного участка	Значение характеристики
1	2	3
1.	Адрес земельного участка	Российская Федерация, Ленинградская область, район Ломоносовский, МО "Ропшинское сельское поселение", СНТ "Луч", участок №207 а
1.1.	Сведения о местоположении земельного участка (при отсутствии адреса) в структурированном в соответствии с федеральной информационной адресной системой виде	-
1.2.	Дополнительные сведения о местоположении земельного участка	-
2.	Площадь земельного участка ± величина погрешности определения (вычисления) площади (P ± ΔP), м2	645 ± 222
3.	Формула, примененная для вычисления предельной погрешности определения площади земельного участка, с подставленными значениями и итоговые (вычисленные) значения (ΔP), м2	$\Delta P = 3.5 * Mt * \sqrt{P} = 3.5 * 2.5 * \sqrt{645} = 222$

3. Сведения о характеристиках уточняемого земельного участка с кадастровым номером 47:14:1256007:30 :

№ п/п	Наименование характеристики земельного участка	Значение характеристики
1	2	3
4.	Площадь земельного участка согласно сведениям Единого государственного реестра недвижимости (Ркад), м2	-
5.	Оценка расхождения Р и Ркад (Р - Ркад), м2	-
6.	Предельные минимальный и максимальный размеры земельного участка (Рмин и Рмакс), м2	400 1500
7.	Вид (виды) разрешенного использования	Ведение садоводства (Для ведения гражданами садоводства и огородничества)
7.1.	Дополнительные сведения об использовании земельного участка	Земельный участок расположен в границах территории общего пользования
8.	Кадастровый или иной государственный учетный номер (инвентарный) здания, сооружения, объекта незавершенного строительства, расположенного на земельном участке	-
9.	Сведения о земельных участках (землях общего пользования, территории общего пользования), посредством которых обеспечивается доступ	-
10.	Иные сведения	-

4. Пояснения к сведениям об уточняемом земельном участке с кадастровым номером 47:14:1256007:30 :

1.	-
----	---

Сведения об уточняемых земельных участках

1. Сведения о характерных точках границы уточняемого земельного участка с кадастровым номером 47:14:1256007:62 :

Система координат МСК-47, зона 2					Зона № 2		
Обозначение характерных точек границ	Координаты, м				Метод определения координат	Формулы, примененные для расчета средней квадратической погрешности определения координат характерных точек границ (Mt), с подставленными в такие формулы значениями и итоговые (вычисленные) значения Mt, м	Описание закрепления точки
	содержатся в Едином государственном реестре недвижимости		определены в результате выполнения комплексных работ кадастровых работ				
	X	Y	X	Y			
1	2	3	4	5	6	7	8
						-	
н30У	-	-	417113.34	2189878.18	-	-	-
н169У	-	-	417103.94	2189906.54	-	-	-
97	-	-	417083.72	2189900.77	Картометрический метод	Mt = 2.5	Закрепление отсутствует
н31У	-	-	417093.87	2189871.91	-	-	-
н30У	-	-	417113.34	2189878.18	-	-	-

2. Сведения о частях границ уточняемого земельного участка с кадастровым номером 47:14:1256007:62 :

Обозначение части границ		Горизонтальное проложение (S), м	Описание прохождения части границ	Сведения о согласовании местоположения границ (согласовано/спорное)
от т.	до т.			
1	2	3	4	5
н30У	н169У	29.88	-	-
н169У	97	21.03	-	-
97	н31У	30.59	-	-
н31У	н30У	20.45	-	-

3. Сведения о характеристиках уточняемого земельного участка с кадастровым номером 47:14:1256007:62 :

№ п/п	Наименование характеристики земельного участка	Значение характеристики
1	2	3
1.	Адрес земельного участка	Российская Федерация, Ленинградская область, район Ломоносовский, МО "Ропшинское сельское поселение", СНТ "Луч", уч. 241 а
1.1.	Сведения о местоположении земельного участка (при отсутствии адреса) в структурированном в соответствии с федеральной информационной адресной системой виде	-
1.2.	Дополнительные сведения о местоположении земельного участка	-
2.	Площадь земельного участка ± величина погрешности определения (вычисления) площади (P ± ΔP), м2	627 ± 219
3.	Формула, примененная для вычисления предельной погрешности определения площади земельного участка, с подставленными значениями и итоговые (вычисленные) значения (ΔP), м2	$\Delta P = 3.5 * Mt * \sqrt{P} = 3.5 * 2.5 * \sqrt{627} = 219$

3. Сведения о характеристиках уточняемого земельного участка с кадастровым номером 47:14:1256007:62 :

№ п/п	Наименование характеристики земельного участка	Значение характеристики
1	2	3
4.	Площадь земельного участка согласно сведениям Единого государственного реестра недвижимости (Ркад), м2	-
5.	Оценка расхождения Р и Ркад (Р - Ркад), м2	-
6.	Предельные минимальный и максимальный размеры земельного участка (Рмин и Рмакс), м2	400 1500
7.	Вид (виды) разрешенного использования	Ведение садоводства (Для ведения гражданами садоводства и огородничества)
7.1.	Дополнительные сведения об использовании земельного участка	Земельный участок расположен в границах территории общего пользования
8.	Кадастровый или иной государственный учетный номер (инвентарный) здания, сооружения, объекта незавершенного строительства, расположенного на земельном участке	47:14:0000000:22860
9.	Сведения о земельных участках (землях общего пользования, территории общего пользования), посредством которых обеспечивается доступ	-
10.	Иные сведения	-

4. Пояснения к сведениям об уточняемом земельном участке с кадастровым номером 47:14:1256007:62 :

1.	-

Сведения об уточняемых земельных участках

1. Сведения о характерных точках границы уточняемого земельного участка с кадастровым номером 47:14:1256007:5 :

Система координат МСК-47, зона 2					Зона № 2		
Обозначение характерных точек границ	Координаты, м				Метод определения координат	Формулы, примененные для расчета средней квадратической погрешности определения координат характерных точек границ (Mt), с подставленными в такие формулы значениями и итоговые (вычисленные) значения Mt, м	Описание закрепления точки
	содержатся в Едином государственном реестре недвижимости		определены в результате выполнения комплексных работ кадастровых работ				
	X	Y	X	Y			
1	2	3	4	5	6	7	8
						-	
н29У	-	-	417135.30	2189884.52	-	-	-
94	-	-	417125.65	2189912.82	Картометрический метод	Mt = 2.5	Закрепление отсутствует
н169У	-	-	417103.94	2189906.54	-	-	-
н30У	-	-	417113.34	2189878.18	-	-	-
н29У	-	-	417135.30	2189884.52	-	-	-

2. Сведения о частях границ уточняемого земельного участка с кадастровым номером 47:14:1256007:5 :

Обозначение части границ		Горизонтальное проложение (S), м	Описание прохождения части границ	Сведения о согласовании местоположения границ (согласовано/спорное)
от т.	до т.			
1	2	3	4	5
н29У	94	29.90	-	-
94	н169У	22.60	-	-
н169У	н30У	29.88	-	-
н30У	н29У	22.86	-	-

3. Сведения о характеристиках уточняемого земельного участка с кадастровым номером 47:14:1256007:5 :

№ п/п	Наименование характеристики земельного участка	Значение характеристики
1	2	3
1.	Адрес земельного участка	Российская Федерация, Ленинградская область, район Ломоносовский, МО "Ропшинское сельское поселение", СНТ "Луч", участок 241
1.1.	Сведения о местоположении земельного участка (при отсутствии адреса) в структурированном в соответствии с федеральной информационной адресной системой виде	-
1.2.	Дополнительные сведения о местоположении земельного участка	-
2.	Площадь земельного участка ± величина погрешности определения (вычисления) площади (P ± ΔP), м2	679 ± 228
3.	Формула, примененная для вычисления предельной погрешности определения площади земельного участка, с подставленными значениями и итоговые (вычисленные) значения (ΔP), м2	$\Delta P = 3.5 * Mt * \sqrt{P} = 3.5 * 2.5 * \sqrt{679} = 228$

3. Сведения о характеристиках уточняемого земельного участка с кадастровым номером 47:14:1256007:5 :

№ п/п	Наименование характеристики земельного участка	Значение характеристики
1	2	3
4.	Площадь земельного участка согласно сведениям Единого государственного реестра недвижимости (Ркад), м2	-
5.	Оценка расхождения Р и Ркад (Р - Ркад), м2	-
6.	Предельные минимальный и максимальный размеры земельного участка (Рмин и Рмакс), м2	400 1500
7.	Вид (виды) разрешенного использования	Ведение садоводства (Для ведения гражданами садоводства и огородничества)
7.1.	Дополнительные сведения об использовании земельного участка	Земельный участок расположен в границах территории общего пользования
8.	Кадастровый или иной государственный учетный номер (инвентарный) здания, сооружения, объекта незавершенного строительства, расположенного на земельном участке	47:14:0000000:23515
9.	Сведения о земельных участках (землях общего пользования, территории общего пользования), посредством которых обеспечивается доступ	-
10.	Иные сведения	-

4. Пояснения к сведениям об уточняемом земельном участке с кадастровым номером 47:14:1256007:5 :

1.	-
----	---

**Описание местоположения зданий, сооружений,
объектов незавершенного строительства на земельном участке**

1. Сведения о характерных точках контура объекта недвижимости с кадастровым номером : 47:14:0000000:21525 :

Система координат МСК-47, зона 2

Зона № 2

Обозначение характерных точек контура	Содержатся в Едином государственном реестре недвижимости			Определены в ходе выполнения комплексных кадастровых работ			Метод определения координат	Формулы, примененные для расчета средней квадратической погрешности определения координат характерных точек (Mt), м, с подставленными в такие формулы значениями и итоговые (вычисленные) значения Mt, м
	Координаты, м		Радиус, м	Координаты, м		Радиус, м		
	X	Y	R	X	Y	R		
1	2	3	4	5	6	7	8	9
								-
н350	-	-	-	417036.85	2189892.04	-	Картометрический метод	Mt = 2.5
н360	-	-	-	417035.11	2189896.32	-	Картометрический метод	Mt = 2.5
н370	-	-	-	417031.91	2189895.06	-	Картометрический метод	Mt = 2.5
н380	-	-	-	417032.85	2189892.78	-	Картометрический метод	Mt = 2.5
н390	-	-	-	417032.34	2189892.58	-	Картометрический метод	Mt = 2.5
н400	-	-	-	417033.20	2189890.59	-	Картометрический метод	Mt = 2.5
н350	-	-	-	417036.85	2189892.04	-	Картометрический метод	Mt = 2.5

2. Сведения о характеристиках объекта недвижимости с кадастровым номером : 47:14:0000000:21525 :

№ п/п	Наименование характеристики	Значение характеристики
1	2	3
1.	Вид объекта недвижимости	здание
2.	Ранее присвоенный государственный учетный номер (инвентарный) здания, сооружения, объекта незавершенного строительства	-
3.	Кадастровый номер земельного участка (земельных участков), в границах которого (которых) расположены здание, сооружение, объект незавершенного строительства	47:14:1256007:1
4.	Уникальный учетный номер кадастрового квартала, в границах которого расположены здание, сооружение, объект незавершенного строительства	47:14:1256007
5.	Адрес здания, сооружения, объекта незавершенного строительства	Российская Федерация, Ленинградская область, район Ломоносовский, Ропшинская волость, СНТ Луч, квартал 7, 17-й Западный проезд, уч.232
5.1.	Сведения о местоположении здания, сооружения, объекта незавершенного строительства (при отсутствии адреса) в структурированном в соответствии с федеральной информационной адресной системой виде	-

2. Сведения о характеристиках объекта недвижимости с кадастровым номером : 47:14:0000000:21525 :

№ п/п	Наименование характеристики	Значение характеристики
1	2	3
5.2.	Дополнительные сведения о местоположении	-
6.	Иные сведения	-

3. Пояснения к сведениям об объекте недвижимости с кадастровым номером 47:14:0000000:21525 :

1.	-
----	---

**Описание местоположения зданий, сооружений,
объектов незавершенного строительства на земельном участке**

1. Сведения о характерных точках контура объекта недвижимости с кадастровым номером : 47:14:0000000:26641 :

Система координат МСК-47, зона 2

Зона № 2

Обозначение характерных точек контура	Содержатся в Едином государственном реестре недвижимости			Определены в ходе выполнения комплексных кадастровых работ			Метод определения координат	Формулы, примененные для расчета средней квадратической погрешности определения координат характерных точек (Mt), м, с подставленными в такие формулы значениями и итоговые (вычисленные) значения Mt, м
	Координаты, м		Радиус, м	Координаты, м		Радиус, м		
	X	Y	R	X	Y	R		
1	2	3	4	5	6	7	8	9
								-
н41О	-	-	-	417103.02	2189784.63	-	Картометрический метод	Mt = 2.5
н42О	-	-	-	417102.32	2189787.27	-	Картометрический метод	Mt = 2.5
н43О	-	-	-	417096.80	2189785.66	-	Картометрический метод	Mt = 2.5
н44О	-	-	-	417097.54	2189783.04	-	Картометрический метод	Mt = 2.5
н41О	-	-	-	417103.02	2189784.63	-	Картометрический метод	Mt = 2.5

2. Сведения о характеристиках объекта недвижимости с кадастровым номером : 47:14:0000000:26641 :

№ п/п	Наименование характеристики	Значение характеристики
1	2	3
1.	Вид объекта недвижимости	здание
2.	Ранее присвоенный государственный учетный номер (инвентарный) здания, сооружения, объекта незавершенного строительства	-
3.	Кадастровый номер земельного участка (земельных участков), в границах которого (которых) расположены здание, сооружение, объект незавершенного строительства	47:14:1256007:23
4.	Уникальный учетный номер кадастрового квартала, в границах которого расположены здание, сооружение, объект незавершенного строительства	47:14:1256007
5.	Адрес здания, сооружения, объекта незавершенного строительства	Российская Федерация, Ленинградская область, район Ломоносовский, Ропшинская волость, СНТ "Луч" (КГБ), массив Новая Ропша, 18-й Западный проезд, уч. 237
5.1.	Сведения о местоположении здания, сооружения, объекта незавершенного строительства (при отсутствии адреса) в структурированном в соответствии с федеральной информационной адресной системой виде	-
5.2.	Дополнительные сведения о местоположении	-
6.	Иные сведения	-

3. Пояснения к сведениям об объекте недвижимости с кадастровым номером 47:14:0000000:26641 :

1.

-

**Описание местоположения зданий, сооружений,
объектов незавершенного строительства на земельном участке**

1. Сведения о характерных точках контура объекта недвижимости с кадастровым номером : 47:14:0000000:23436 :

Система координат МСК-47, зона 2

Зона № 2

Обозначение характерных точек контура	Содержатся в Едином государственном реестре недвижимости			Определены в ходе выполнения комплексных кадастровых работ			Метод определения координат	Формулы, примененные для расчета средней квадратической погрешности определения координат характерных точек (Mt), м, с подставленными в такие формулы значениями и итоговые (вычисленные) значения Mt, м
	Координаты, м		Радиус, м	Координаты, м		Радиус, м		
	X	Y	R	X	Y	R		
1	2	3	4	5	6	7	8	9
								-
н450	-	-	-	416876.19	2189719.69	-	Картометрический метод	Mt = 2.5
н460	-	-	-	416872.51	2189731.48	-	Картометрический метод	Mt = 2.5
н470	-	-	-	416864.51	2189729.06	-	Картометрический метод	Mt = 2.5
н480	-	-	-	416868.43	2189717.09	-	Картометрический метод	Mt = 2.5
н450	-	-	-	416876.19	2189719.69	-	Картометрический метод	Mt = 2.5

2. Сведения о характеристиках объекта недвижимости с кадастровым номером : 47:14:0000000:23436 :

№ п/п	Наименование характеристики	Значение характеристики
1	2	3
1.	Вид объекта недвижимости	здание
2.	Ранее присвоенный государственный учетный номер (инвентарный) здания, сооружения, объекта незавершенного строительства	-
3.	Кадастровый номер земельного участка (земельных участков), в границах которого (которых) расположены здание, сооружение, объект незавершенного строительства	47:14:1256007:9
4.	Уникальный учетный номер кадастрового квартала, в границах которого расположены здание, сооружение, объект незавершенного строительства	47:14:1256007
5.	Адрес здания, сооружения, объекта незавершенного строительства	Российская Федерация, Ленинградская область, район Ломоносовский, Ропшинская волость, массив Новая Ропша, СНТ "Луч", 15-ый Западный проезд, уч. 204-а
5.1.	Сведения о местоположении здания, сооружения, объекта незавершенного строительства (при отсутствии адреса) в структурированном в соответствии с федеральной информационной адресной системой виде	-
5.2.	Дополнительные сведения о местоположении	-
6.	Иные сведения	-

3. Пояснения к сведениям об объекте недвижимости с кадастровым номером 47:14:0000000:23436 :

1.

-

**Описание местоположения зданий, сооружений,
объектов незавершенного строительства на земельном участке**

1. Сведения о характерных точках контура объекта недвижимости с кадастровым номером : 47:14:0901000:13 :

Система координат МСК-47, зона 2

Зона № 2

Обозначение характерных точек контура	Содержатся в Едином государственном реестре недвижимости			Определены в ходе выполнения комплексных кадастровых работ			Метод определения координат	Формулы, примененные для расчета средней квадратической погрешности определения координат характерных точек (Mt), м, с подставленными в такие формулы значениями и итоговые (вычисленные) значения Mt, м
	Координаты, м		Радиус, м	Координаты, м		Радиус, м		
	X	Y	R	X	Y	R		
1	2	3	4	5	6	7	8	9
								-
н49О	-	-	-	416893.20	2189864.13	-	Картометрический метод	Mt = 2.5
н50О	-	-	-	416889.01	2189862.75	-	Картометрический метод	Mt = 2.5
н51О	-	-	-	416889.56	2189861.10	-	Картометрический метод	Mt = 2.5
н52О	-	-	-	416888.22	2189860.65	-	Картометрический метод	Mt = 2.5
н53О	-	-	-	416890.65	2189853.44	-	Картометрический метод	Mt = 2.5
н54О	-	-	-	416896.02	2189855.24	-	Картометрический метод	Mt = 2.5
н55О	-	-	-	416895.43	2189857.11	-	Картометрический метод	Mt = 2.5
н56О	-	-	-	416896.84	2189857.56	-	Картометрический метод	Mt = 2.5
н57О	-	-	-	416895.29	2189862.72	-	Картометрический метод	Mt = 2.5
н58О	-	-	-	416893.80	2189862.24	-	Картометрический метод	Mt = 2.5
н49О	-	-	-	416893.20	2189864.13	-	Картометрический метод	Mt = 2.5

2. Сведения о характеристиках объекта недвижимости с кадастровым номером : 47:14:0901000:13 :

№ п/п	Наименование характеристики	Значение характеристики
1	2	3
1.	Вид объекта недвижимости	здание
2.	Ранее присвоенный государственный учетный номер (инвентарный) здания, сооружения, объекта незавершенного строительства	-
3.	Кадастровый номер земельного участка (земельных участков), в границах которого (которых) расположены здание, сооружение, объект незавершенного строительства	47:14:1256007:36
4.	Уникальный учетный номер кадастрового квартала, в границах которого расположены здание, сооружение, объект незавершенного строительства	47:14:1256007

2. Сведения о характеристиках объекта недвижимости с кадастровым номером : 47:14:0901000:13 :

№ п/п	Наименование характеристики	Значение характеристики
1	2	3
5.	Адрес здания, сооружения, объекта незавершенного строительства	Российская Федерация, Ленинградская область, район Ломоносовский, МО "Ропшинское сельское поселение", Садоводческое некоммерческое товарищество "Луч", ул.16-й Западный проезд, уч.213
5.1.	Сведения о местоположении здания, сооружения, объекта незавершенного строительства (при отсутствии адреса) в структурированном в соответствии с федеральной информационной адресной системой виде	-
5.2.	Дополнительные сведения о местоположении	-
6.	Иные сведения	-

3. Пояснения к сведениям об объекте недвижимости с кадастровым номером 47:14:0901000:13 :

1.	-
----	---

**Описание местоположения зданий, сооружений,
объектов незавершенного строительства на земельном участке**

1. Сведения о характерных точках контура объекта недвижимости с кадастровым номером : 47:14:0000000:22241 :

Система координат МСК-47, зона 2

Зона № 2

Обозначение характерных точек контура	Содержатся в Едином государственном реестре недвижимости			Определены в ходе выполнения комплексных кадастровых работ			Метод определения координат	Формулы, примененные для расчета средней квадратической погрешности определения координат характерных точек (Mt), м, с подставленными в такие формулы значениями и итоговые (вычисленные) значения Mt, м
	Координаты, м		Радиус, м	Координаты, м		Радиус, м		
	X	Y	R	X	Y	R		
1	2	3	4	5	6	7	8	9
								-
н590	-	-	-	416982.58	2189887.28	-	Картометрический метод	Mt = 2.5
н600	-	-	-	416976.33	2189885.36	-	Картометрический метод	Mt = 2.5
н610	-	-	-	416978.21	2189879.39	-	Картометрический метод	Mt = 2.5
н620	-	-	-	416984.42	2189881.31	-	Картометрический метод	Mt = 2.5
н590	-	-	-	416982.58	2189887.28	-	Картометрический метод	Mt = 2.5

2. Сведения о характеристиках объекта недвижимости с кадастровым номером : 47:14:0000000:22241 :

№ п/п	Наименование характеристики	Значение характеристики
1	2	3
1.	Вид объекта недвижимости	здание
2.	Ранее присвоенный государственный учетный номер (инвентарный) здания, сооружения, объекта незавершенного строительства	-
3.	Кадастровый номер земельного участка (земельных участков), в границах которого (которых) расположены здание, сооружение, объект незавершенного строительства	47:14:1256007:45
4.	Уникальный учетный номер кадастрового квартала, в границах которого расположены здание, сооружение, объект незавершенного строительства	47:14:1256007
5.	Адрес здания, сооружения, объекта незавершенного строительства	Российская Федерация, Ленинградская область, район Ломоносовский, МО Ропшинское сельское поселение, СНТ Луч, 17-й Западный проезд, уч.223
5.1.	Сведения о местоположении здания, сооружения, объекта незавершенного строительства (при отсутствии адреса) в структурированном в соответствии с федеральной информационной адресной системой виде	-
5.2.	Дополнительные сведения о местоположении	-
6.	Иные сведения	-

3. Пояснения к сведениям об объекте недвижимости с кадастровым номером 47:14:0000000:22241 :

1.

-

**Описание местоположения зданий, сооружений,
объектов незавершенного строительства на земельном участке**

1. Сведения о характерных точках контура объекта недвижимости с кадастровым номером : 47:14:0000000:22860 :

Система координат МСК-47, зона 2

Зона № 2

Обозначение характерных точек контура	Содержатся в Едином государственном реестре недвижимости			Определены в ходе выполнения комплексных кадастровых работ			Метод определения координат	Формулы, примененные для расчета средней квадратической погрешности определения координат характерных точек (Mt), м, с подставленными в такие формулы значениями и итоговые (вычисленные) значения Mt, м
	Координаты, м		Радиус, м	Координаты, м		Радиус, м		
	X	Y	R	X	Y	R		
1	2	3	4	5	6	7	8	9
								-
н63О	-	-	-	417103.48	2189887.30	-	Картометрический метод	Mt = 2.5
н64О	-	-	-	417099.96	2189897.86	-	Картометрический метод	Mt = 2.5
н65О	-	-	-	417095.22	2189896.33	-	Картометрический метод	Mt = 2.5
н66О	-	-	-	417095.63	2189895.01	-	Картометрический метод	Mt = 2.5
н67О	-	-	-	417094.61	2189894.69	-	Картометрический метод	Mt = 2.5
н68О	-	-	-	417097.62	2189885.40	-	Картометрический метод	Mt = 2.5
н63О	-	-	-	417103.48	2189887.30	-	Картометрический метод	Mt = 2.5

2. Сведения о характеристиках объекта недвижимости с кадастровым номером : 47:14:0000000:22860 :

№ п/п	Наименование характеристики	Значение характеристики
1	2	3
1.	Вид объекта недвижимости	здание
2.	Ранее присвоенный государственный учетный номер (инвентарный) здания, сооружения, объекта незавершенного строительства	-
3.	Кадастровый номер земельного участка (земельных участков), в границах которого (которых) расположены здание, сооружение, объект незавершенного строительства	47:14:1256007:62
4.	Уникальный учетный номер кадастрового квартала, в границах которого расположены здание, сооружение, объект незавершенного строительства	47:14:1256007
5.	Адрес здания, сооружения, объекта незавершенного строительства	Российская Федерация, Ленинградская область, район Ломоносовский, МО "Ропшинское сельское поселение", СНТ "Луч", уч. 241 а
5.1.	Сведения о местоположении здания, сооружения, объекта незавершенного строительства (при отсутствии адреса) в структурированном в соответствии с федеральной информационной адресной системой виде	-

2. Сведения о характеристиках объекта недвижимости с кадастровым номером : 47:14:0000000:22860 :

№ п/п	Наименование характеристики	Значение характеристики
1	2	3
5.2.	Дополнительные сведения о местоположении	-
6.	Иные сведения	-

3. Пояснения к сведениям об объекте недвижимости с кадастровым номером 47:14:0000000:22860 :

1.	-
----	---

Описание местоположения зданий, сооружений, объектов незавершенного строительства на земельном участке

1. Сведения о характерных точках контура объекта недвижимости с кадастровым номером : 47:14:0000000:23149 :

Система координат МСК-47, зона 2

Зона № 2

Обозначение характерных точек контура	Содержатся в Едином государственном реестре недвижимости			Определены в ходе выполнения комплексных кадастровых работ			Метод определения координат	Формулы, примененные для расчета средней квадратической погрешности определения координат характерных точек (Mt), м, с подставленными в такие формулы значениями и итоговые (вычисленные) значения Mt, м
	Координаты, м		Радиус, м	Координаты, м		Радиус, м		
	X	Y	R	X	Y	R		
1	2	3	4	5	6	7	8	9
								-
н69О	-	-	-	416825.73	2189884.58	-	Картометрический метод	Mt = 2.5
н70О	-	-	-	416831.69	2189886.61	-	Картометрический метод	Mt = 2.5
н71О	-	-	-	416830.46	2189890.57	-	Картометрический метод	Mt = 2.5
н72О	-	-	-	416824.53	2189888.47	-	Картометрический метод	Mt = 2.5
н69О	-	-	-	416825.73	2189884.58	-	Картометрический метод	Mt = 2.5

2. Сведения о характеристиках объекта недвижимости с кадастровым номером : 47:14:0000000:23149 :

№ п/п	Наименование характеристики	Значение характеристики
1	2	3
1.	Вид объекта недвижимости	здание
2.	Ранее присвоенный государственный учетный номер (инвентарный) здания, сооружения, объекта незавершенного строительства	-
3.	Кадастровый номер земельного участка (земельных участков), в границах которого (которых) расположены здание, сооружение, объект незавершенного строительства	47:14:1256007:6
4.	Уникальный учетный номер кадастрового квартала, в границах которого расположены здание, сооружение, объект незавершенного строительства	47:14:1256007
5.	Адрес здания, сооружения, объекта незавершенного строительства	Российская Федерация, Ленинградская область, район Ломоносовский, Ропшинская волость, СНТ "Луч", квартал 7, 15-й Западный проезд, уч. 210
5.1.	Сведения о местоположении здания, сооружения, объекта незавершенного строительства (при отсутствии адреса) в структурированном в соответствии с федеральной информационной адресной системой виде	-
5.2.	Дополнительные сведения о местоположении	-
6.	Иные сведения	-

3. Пояснения к сведениям об объекте недвижимости с кадастровым номером 47:14:000000:23149 :

1.

-

**Описание местоположения зданий, сооружений,
объектов незавершенного строительства на земельном участке**

1. Сведения о характерных точках контура объекта недвижимости с кадастровым номером : 47:14:0000000:23463 :

Система координат МСК-47, зона 2

Зона № 2

Обозначение характерных точек контура	Содержатся в Едином государственном реестре недвижимости			Определены в ходе выполнения комплексных кадастровых работ			Метод определения координат	Формулы, примененные для расчета средней квадратической погрешности определения координат характерных точек (Mt), м, с подставленными в такие формулы значениями и итоговые (вычисленные) значения Mt, м
	Координаты, м		Радиус, м	Координаты, м		Радиус, м		
	X	Y	R	X	Y	R		
1	2	3	4	5	6	7	8	9
								-
н73О	-	-	-	416933.38	2189740.46	-	Картометрический метод	Mt = 2.5
н74О	-	-	-	416931.82	2189746.06	-	Картометрический метод	Mt = 2.5
н75О	-	-	-	416923.25	2189743.76	-	Картометрический метод	Mt = 2.5
н76О	-	-	-	416924.80	2189737.99	-	Картометрический метод	Mt = 2.5
н73О	-	-	-	416933.38	2189740.46	-	Картометрический метод	Mt = 2.5

2. Сведения о характеристиках объекта недвижимости с кадастровым номером : 47:14:0000000:23463 :

№ п/п	Наименование характеристики	Значение характеристики
1	2	3
1.	Вид объекта недвижимости	здание
2.	Ранее присвоенный государственный учетный номер (инвентарный) здания, сооружения, объекта незавершенного строительства	-
3.	Кадастровый номер земельного участка (земельных участков), в границах которого (которых) расположены здание, сооружение, объект незавершенного строительства	47:14:1256007:18
4.	Уникальный учетный номер кадастрового квартала, в границах которого расположены здание, сооружение, объект незавершенного строительства	47:14:1256007
5.	Адрес здания, сооружения, объекта незавершенного строительства	Российская Федерация, Ленинградская область, район Ломоносовский, Ропшинская волость, массив Новая Ропша, СНТ "Луч", 16-й Западный проезд, уч. 217
5.1.	Сведения о местоположении здания, сооружения, объекта незавершенного строительства (при отсутствии адреса) в структурированном в соответствии с федеральной информационной адресной системой виде	-
5.2.	Дополнительные сведения о местоположении	-
6.	Иные сведения	-

3. Пояснения к сведениям об объекте недвижимости с кадастровым номером 47:14:0000000:23463 :

1.

-

**Описание местоположения зданий, сооружений,
объектов незавершенного строительства на земельном участке**

1. Сведения о характерных точках контура объекта недвижимости с кадастровым номером : 47:14:0000000:23466 :

Система координат МСК-47, зона 2

Зона № 2

Обозначение характерных точек контура	Содержатся в Едином государственном реестре недвижимости			Определены в ходе выполнения комплексных кадастровых работ			Метод определения координат	Формулы, примененные для расчета средней квадратической погрешности определения координат характерных точек (Mt), м, с подставленными в такие формулы значениями и итоговые (вычисленные) значения Mt, м
	Координаты, м		Радиус, м	Координаты, м		Радиус, м		
	X	Y	R	X	Y	R		
1	2	3	4	5	6	7	8	9
								-
н770	-	-	-	416988.67	2189851.51	-	Картометрический метод	Mt = 2.5
н780	-	-	-	416994.48	2189852.55	-	Картометрический метод	Mt = 2.5
н790	-	-	-	416993.44	2189858.65	-	Картометрический метод	Mt = 2.5
н800	-	-	-	416987.63	2189857.65	-	Картометрический метод	Mt = 2.5
н770	-	-	-	416988.67	2189851.51	-	Картометрический метод	Mt = 2.5

2. Сведения о характеристиках объекта недвижимости с кадастровым номером : 47:14:0000000:23466 :

№ п/п	Наименование характеристики	Значение характеристики
1	2	3
1.	Вид объекта недвижимости	здание
2.	Ранее присвоенный государственный учетный номер (инвентарный) здания, сооружения, объекта незавершенного строительства	-
3.	Кадастровый номер земельного участка (земельных участков), в границах которого (которых) расположены здание, сооружение, объект незавершенного строительства	47:14:1256007:16
4.	Уникальный учетный номер кадастрового квартала, в границах которого расположены здание, сооружение, объект незавершенного строительства	47:14:1256007
5.	Адрес здания, сооружения, объекта незавершенного строительства	Российская Федерация, Ленинградская область, район Ломоносовский, Ропшинская волость, массив Новая Ропша, СНТ "Луч", 17-ый Западный проезд, уч. 224
5.1.	Сведения о местоположении здания, сооружения, объекта незавершенного строительства (при отсутствии адреса) в структурированном в соответствии с федеральной информационной адресной системой виде	-
5.2.	Дополнительные сведения о местоположении	-
6.	Иные сведения	-

3. Пояснения к сведениям об объекте недвижимости с кадастровым номером 47:14:0000000:23466 :

1.

-

**Описание местоположения зданий, сооружений,
объектов незавершенного строительства на земельном участке**

1. Сведения о характерных точках контура объекта недвижимости с кадастровым номером : 47:14:0000000:23515 :

Система координат МСК-47, зона 2

Зона № 2

Обозначение характерных точек контура	Содержатся в Едином государственном реестре недвижимости			Определены в ходе выполнения комплексных кадастровых работ			Метод определения координат	Формулы, примененные для расчета средней квадратической погрешности определения координат характерных точек (Mt), м, с подставленными в такие формулы значениями и итоговые (вычисленные) значения Mt, м
	Координаты, м		Радиус, м	Координаты, м		Радиус, м		
	X	Y	R	X	Y	R		
1	2	3	4	5	6	7	8	9
								-
н81О	-	-	-	417109.15	2189897.85	-	Картометрический метод	Mt = 2.5
н82О	-	-	-	417116.66	2189900.55	-	Картометрический метод	Mt = 2.5
н83О	-	-	-	417114.52	2189906.75	-	Картометрический метод	Mt = 2.5
н84О	-	-	-	417107.11	2189903.95	-	Картометрический метод	Mt = 2.5
н81О	-	-	-	417109.15	2189897.85	-	Картометрический метод	Mt = 2.5

2. Сведения о характеристиках объекта недвижимости с кадастровым номером : 47:14:0000000:23515 :

№ п/п	Наименование характеристики	Значение характеристики
1	2	3
1.	Вид объекта недвижимости	здание
2.	Ранее присвоенный государственный учетный номер (инвентарный) здания, сооружения, объекта незавершенного строительства	-
3.	Кадастровый номер земельного участка (земельных участков), в границах которого (которых) расположены здание, сооружение, объект незавершенного строительства	47:14:1256007:5
4.	Уникальный учетный номер кадастрового квартала, в границах которого расположены здание, сооружение, объект незавершенного строительства	47:14:1256007
5.	Адрес здания, сооружения, объекта незавершенного строительства	Российская Федерация, Ленинградская область, район Ломоносовский, Ропшинская волость, массив Новая Ропша, СНТ "Луч", прзд. 18-ый Западный, квартал 7, уч. 241
5.1.	Сведения о местоположении здания, сооружения, объекта незавершенного строительства (при отсутствии адреса) в структурированном в соответствии с федеральной информационной адресной системой виде	-
5.2.	Дополнительные сведения о местоположении	-
6.	Иные сведения	-

3. Пояснения к сведениям об объекте недвижимости с кадастровым номером 47:14:000000:23515 :

1.

-

**Описание местоположения зданий, сооружений,
объектов незавершенного строительства на земельном участке**

1. Сведения о характерных точках контура объекта недвижимости с кадастровым номером : 47:14:0000000:25929 :

Система координат МСК-47, зона 2

Зона № 2

Обозначение характерных точек контура	Содержатся в Едином государственном реестре недвижимости			Определены в ходе выполнения комплексных кадастровых работ			Метод определения координат	Формулы, примененные для расчета средней квадратической погрешности определения координат характерных точек (Mt), м, с подставленными в такие формулы значениями и итоговые (вычисленные) значения Mt, м
	Координаты, м		Радиус, м	Координаты, м		Радиус, м		
	X	Y	R	X	Y	R		
1	2	3	4	5	6	7	8	9
								-
н850	-	-	-	417077.81	2189827.24	-	Картометрический метод	Mt = 2.5
н860	-	-	-	417075.57	2189833.68	-	Картометрический метод	Mt = 2.5
н870	-	-	-	417067.40	2189830.88	-	Картометрический метод	Mt = 2.5
н880	-	-	-	417069.53	2189824.50	-	Картометрический метод	Mt = 2.5
н850	-	-	-	417077.81	2189827.24	-	Картометрический метод	Mt = 2.5

2. Сведения о характеристиках объекта недвижимости с кадастровым номером : 47:14:0000000:25929 :

№ п/п	Наименование характеристики	Значение характеристики
1	2	3
1.	Вид объекта недвижимости	здание
2.	Ранее присвоенный государственный учетный номер (инвентарный) здания, сооружения, объекта незавершенного строительства	-
3.	Кадастровый номер земельного участка (земельных участков), в границах которого (которых) расположены здание, сооружение, объект незавершенного строительства	-
4.	Уникальный учетный номер кадастрового квартала, в границах которого расположены здание, сооружение, объект незавершенного строительства	47:14:1256007
5.	Адрес здания, сооружения, объекта незавершенного строительства	Российская Федерация, Ленинградская область, район Ломоносовский, СНТ Луч, ул. 18-й Западный проезд, уч. 236
5.1.	Сведения о местоположении здания, сооружения, объекта незавершенного строительства (при отсутствии адреса) в структурированном в соответствии с федеральной информационной адресной системой виде	-
5.2.	Дополнительные сведения о местоположении	-
6.	Иные сведения	-

3. Пояснения к сведениям об объекте недвижимости с кадастровым номером 47:14:0000000:25929 :

1.	-
----	---

**Описание местоположения зданий, сооружений,
объектов незавершенного строительства на земельном участке**

1. Сведения о характерных точках контура объекта недвижимости с кадастровым номером : 47:14:0000000:23710 :

Система координат МСК-47, зона 2

Зона № 2

Обозначение характерных точек контура	Содержатся в Едином государственном реестре недвижимости			Определены в ходе выполнения комплексных кадастровых работ			Метод определения координат	Формулы, примененные для расчета средней квадратической погрешности определения координат характерных точек (Mt), м, с подставленными в такие формулы значениями и итоговые (вычисленные) значения Mt, м
	Координаты, м		Радиус, м	Координаты, м		Радиус, м		
	X	Y	R	X	Y	R		
1	2	3	4	5	6	7	8	9
								-
н89О	-	-	-	417088.28	2189815.75	-	Картометрический метод	Mt = 2.5
н90О	-	-	-	417094.32	2189818.19	-	Картометрический метод	Mt = 2.5
н91О	-	-	-	417091.73	2189824.74	-	Картометрический метод	Mt = 2.5
н92О	-	-	-	417083.51	2189821.41	-	Картометрический метод	Mt = 2.5
н93О	-	-	-	417085.41	2189816.46	-	Картометрический метод	Mt = 2.5
н94О	-	-	-	417087.59	2189817.36	-	Картометрический метод	Mt = 2.5
н89О	-	-	-	417088.28	2189815.75	-	Картометрический метод	Mt = 2.5

2. Сведения о характеристиках объекта недвижимости с кадастровым номером : 47:14:0000000:23710 :

№ п/п	Наименование характеристики	Значение характеристики
1	2	3
1.	Вид объекта недвижимости	здание
2.	Ранее присвоенный государственный учетный номер (инвентарный) здания, сооружения, объекта незавершенного строительства	-
3.	Кадастровый номер земельного участка (земельных участков), в границах которого (которых) расположены здание, сооружение, объект незавершенного строительства	-
4.	Уникальный учетный номер кадастрового квартала, в границах которого расположены здание, сооружение, объект незавершенного строительства	47:14:1256007
5.	Адрес здания, сооружения, объекта незавершенного строительства	Российская Федерация, Ленинградская область, район Ломоносовский, Ропшинская волость, СНТ "Луч", прзд.18-ый Западный, квартал 7, уч. 236а
5.1.	Сведения о местоположении здания, сооружения, объекта незавершенного строительства (при отсутствии адреса) в структурированном в соответствии с федеральной информационной адресной системой виде	-

2. Сведения о характеристиках объекта недвижимости с кадастровым номером : 47:14:0000000:23710 :

№ п/п	Наименование характеристики	Значение характеристики
1	2	3
5.2.	Дополнительные сведения о местоположении	-
6.	Иные сведения	-

3. Пояснения к сведениям об объекте недвижимости с кадастровым номером 47:14:0000000:23710 :

1.	-
----	---

**Описание местоположения зданий, сооружений,
объектов незавершенного строительства на земельном участке**

1. Сведения о характерных точках контура объекта недвижимости с кадастровым номером : 47:14:0000000:23745 :

Система координат МСК-47, зона 2

Зона № 2

Обозначение характерных точек контура	Содержатся в Едином государственном реестре недвижимости			Определены в ходе выполнения комплексных кадастровых работ			Метод определения координат	Формулы, примененные для расчета средней квадратической погрешности определения координат характерных точек (Mt), м, с подставленными в такие формулы значениями и итоговые (вычисленные) значения Mt, м
	Координаты, м		Радиус, м	Координаты, м		Радиус, м		
	X	Y	R	X	Y	R		
1	2	3	4	5	6	7	8	9
								-
н950	-	-	-	417128.87	2189865.13	-	Картометрический метод	Mt = 2.5
н960	-	-	-	417122.77	2189863.41	-	Картометрический метод	Mt = 2.5
н970	-	-	-	417124.67	2189856.33	-	Картометрический метод	Mt = 2.5
н980	-	-	-	417130.68	2189857.78	-	Картометрический метод	Mt = 2.5
н950	-	-	-	417128.87	2189865.13	-	Картометрический метод	Mt = 2.5

2. Сведения о характеристиках объекта недвижимости с кадастровым номером : 47:14:0000000:23745 :

№ п/п	Наименование характеристики	Значение характеристики
1	2	3
1.	Вид объекта недвижимости	здание
2.	Ранее присвоенный государственный учетный номер (инвентарный) здания, сооружения, объекта незавершенного строительства	-
3.	Кадастровый номер земельного участка (земельных участков), в границах которого (которых) расположены здание, сооружение, объект незавершенного строительства	47:14:1256007:11
4.	Уникальный учетный номер кадастрового квартала, в границах которого расположены здание, сооружение, объект незавершенного строительства	47:14:1256007
5.	Адрес здания, сооружения, объекта незавершенного строительства	Российская Федерация, Ленинградская область, район Ломоносовский, Ропшинская волость, СНТ "Луч", квартал 7, 18-й Западный проезд, уч. 240а
5.1.	Сведения о местоположении здания, сооружения, объекта незавершенного строительства (при отсутствии адреса) в структурированном в соответствии с федеральной информационной адресной системой виде	-
5.2.	Дополнительные сведения о местоположении	-
6.	Иные сведения	-

3. Пояснения к сведениям об объекте недвижимости с кадастровым номером 47:14:0000000:23745 :

1.

-

**Описание местоположения зданий, сооружений,
объектов незавершенного строительства на земельном участке**

**1. Сведения о характерных точках контура объекта недвижимости
с кадастровым номером : 47:14:0000000:25061 :**

Система координат МСК-47, зона 2

Зона № 2

Обозначение характерных точек контура	Содержатся в Едином государственном реестре недвижимости			Определены в ходе выполнения комплексных кадастровых работ			Метод опреде ления коор динат	Формулы, примененные для расчета средней квадратической погрешности определения координат характерных точек (Mt), м, с подставленными в такие формулы значениями и итоговые (вычисленные) значения Mt, м
	Координаты, м		Ради ус, м	Координаты, м		Ради ус, м		
	X	Y	R	X	Y	R		
1	2	3	4	5	6	7	8	9
								-
н99О	-	-	-	416912.63	2189784.06	-	Картометричес кий метод	Mt = 2.5
н100О	-	-	-	416920.22	2189786.74	-	Картометричес кий метод	Mt = 2.5
н101О	-	-	-	416917.00	2189796.06	-	Картометричес кий метод	Mt = 2.5
н102О	-	-	-	416907.82	2189792.76	-	Картометричес кий метод	Mt = 2.5
н103О	-	-	-	416909.58	2189786.38	-	Картометричес кий метод	Mt = 2.5
н104О	-	-	-	416911.68	2189787.04	-	Картометричес кий метод	Mt = 2.5
н99О	-	-	-	416912.63	2189784.06	-	Картометричес кий метод	Mt = 2.5

**2. Сведения о характеристиках объекта недвижимости
с кадастровым номером : 47:14:0000000:25061 :**

№ п/п	Наименование характеристики	Значение характеристики
1	2	3
1.	Вид объекта недвижимости	здание
2.	Ранее присвоенный государственный учетный номер (инвентарный) здания, сооружения, объекта незавершенного строительства	-
3.	Кадастровый номер земельного участка (земельных участков), в границах которого (которых) расположены здание, сооружение, объект незавершенного строительства	47:14:1256007:10
4.	Уникальный учетный номер кадастрового квартала, в границах которого расположены здание, сооружение, объект незавершенного строительства	47:14:1256007
5.	Адрес здания, сооружения, объекта незавершенного строительства	Российская Федерация, Ленинградская область, район Ломоносовский, Ропшинская волость, СНТ "Луч", квартал 7, 16-й Западный проезд, уч. 215
5.1.	Сведения о местоположении здания, сооружения, объекта незавершенного строительства (при отсутствии адреса) в структурированном в соответствии с федеральной информационной адресной системой виде	-

2. Сведения о характеристиках объекта недвижимости с кадастровым номером : 47:14:0000000:25061 :

№ п/п	Наименование характеристики	Значение характеристики
1	2	3
5.2.	Дополнительные сведения о местоположении	-
6.	Иные сведения	-

3. Пояснения к сведениям об объекте недвижимости с кадастровым номером 47:14:0000000:25061 :

1.	-
----	---

**Описание местоположения зданий, сооружений,
объектов незавершенного строительства на земельном участке**

1. Сведения о характерных точках контура объекта недвижимости с кадастровым номером : 47:14:0000000:25766 :

Система координат МСК-47, зона 2

Зона № 2

Обозначение характерных точек контура	Содержатся в Едином государственном реестре недвижимости			Определены в ходе выполнения комплексных кадастровых работ			Метод определения координат	Формулы, примененные для расчета средней квадратической погрешности определения координат характерных точек (Mt), м, с подставленными в такие формулы значениями и итоговые (вычисленные) значения Mt, м
	Координаты, м		Радиус, м	Координаты, м		Радиус, м		
	X	Y	R	X	Y	R		
1	2	3	4	5	6	7	8	9
								-
n105O	-	-	-	417076.39	2189879.61	-	Картометрический метод	Mt = 2.5
n106O	-	-	-	417073.94	2189887.63	-	Картометрический метод	Mt = 2.5
n107O	-	-	-	417067.47	2189885.54	-	Картометрический метод	Mt = 2.5
n108O	-	-	-	417069.96	2189877.67	-	Картометрический метод	Mt = 2.5
n105O	-	-	-	417076.39	2189879.61	-	Картометрический метод	Mt = 2.5

2. Сведения о характеристиках объекта недвижимости с кадастровым номером : 47:14:0000000:25766 :

№ п/п	Наименование характеристики	Значение характеристики
1	2	3
1.	Вид объекта недвижимости	здание
2.	Ранее присвоенный государственный учетный номер (инвентарный) здания, сооружения, объекта незавершенного строительства	-
3.	Кадастровый номер земельного участка (земельных участков), в границах которого (которых) расположены здание, сооружение, объект незавершенного строительства	47:14:1256007:54
4.	Уникальный учетный номер кадастрового квартала, в границах которого расположены здание, сооружение, объект незавершенного строительства	47:14:1256007
5.	Адрес здания, сооружения, объекта незавершенного строительства	Российская Федерация, Ленинградская область, район Ломоносовский, 47:14:0000000:25766
5.1.	Сведения о местоположении здания, сооружения, объекта незавершенного строительства (при отсутствии адреса) в структурированном в соответствии с федеральной информационной адресной системой виде	-
5.2.	Дополнительные сведения о местоположении	-
6.	Иные сведения	-

3. Пояснения к сведениям об объекте недвижимости с кадастровым номером 47:14:0000000:25766 :

1.	-
----	---

**Описание местоположения зданий, сооружений,
объектов незавершенного строительства на земельном участке**

1. Сведения о характерных точках контура объекта недвижимости с кадастровым номером : 47:14:0000000:26601 :

Система координат МСК-47, зона 2

Зона № 2

Обозначение характерных точек контура	Содержатся в Едином государственном реестре недвижимости			Определены в ходе выполнения комплексных кадастровых работ			Метод определения координат	Формулы, примененные для расчета средней квадратической погрешности определения координат характерных точек (Mt), м, с подставленными в такие формулы значениями и итоговые (вычисленные) значения Mt, м
	Координаты, м		Радиус, м	Координаты, м		Радиус, м		
	X	Y	R	X	Y	R		
1	2	3	4	5	6	7	8	9
								-
n109O	-	-	-	416824.16	2189914.33	-	Аналитический метод	Mt = 2.5
n110O	-	-	-	416828.63	2189915.57	-	Аналитический метод	Mt = 2.5
n111O	-	-	-	416827.36	2189920.48	-	Аналитический метод	Mt = 2.5
n112O	-	-	-	416822.84	2189919.22	-	Аналитический метод	Mt = 2.5
n109O	-	-	-	416824.16	2189914.33	-	Аналитический метод	Mt = 2.5

2. Сведения о характеристиках объекта недвижимости с кадастровым номером : 47:14:0000000:26601 :

№ п/п	Наименование характеристики	Значение характеристики
1	2	3
1.	Вид объекта недвижимости	здание
2.	Ранее присвоенный государственный учетный номер (инвентарный) здания, сооружения, объекта незавершенного строительства	-
3.	Кадастровый номер земельного участка (земельных участков), в границах которого (которых) расположены здание, сооружение, объект незавершенного строительства	47:14:1256007:15
4.	Уникальный учетный номер кадастрового квартала, в границах которого расположены здание, сооружение, объект незавершенного строительства	47:14:1256007
5.	Адрес здания, сооружения, объекта незавершенного строительства	Российская Федерация, Ленинградская область, район Ломоносовский, Ропшинская волость, СНТ "Луч", квартал 7, 15-й Западный проезд, уч. 211
5.1.	Сведения о местоположении здания, сооружения, объекта незавершенного строительства (при отсутствии адреса) в структурированном в соответствии с федеральной информационной адресной системой виде	-
5.2.	Дополнительные сведения о местоположении	-
6.	Иные сведения	-

3. Пояснения к сведениям об объекте недвижимости с кадастровым номером 47:14:0000000:26601 :

1.

-

**Описание местоположения зданий, сооружений,
объектов незавершенного строительства на земельном участке**

1. Сведения о характерных точках контура объекта недвижимости с кадастровым номером : 47:14:0000000:26980 :

Система координат МСК-47, зона 2

Зона № 2

Обозначение характерных точек контура	Содержатся в Едином государственном реестре недвижимости			Определены в ходе выполнения комплексных кадастровых работ			Метод определения координат	Формулы, примененные для расчета средней квадратической погрешности определения координат характерных точек (Mt), м, с подставленными в такие формулы значениями и итоговые (вычисленные) значения Mt, м
	Координаты, м		Радиус, м	Координаты, м		Радиус, м		
	X	Y	R	X	Y	R		
1	2	3	4	5	6	7	8	9
								-
n113O	-	-	-	416920.90	2189723.92	-	Картометрический метод	Mt = 2.5
n114O	-	-	-	416919.06	2189729.60	-	Картометрический метод	Mt = 2.5
n115O	-	-	-	416911.58	2189727.07	-	Картометрический метод	Mt = 2.5
n116O	-	-	-	416913.39	2189721.58	-	Картометрический метод	Mt = 2.5
n113O	-	-	-	416920.90	2189723.92	-	Картометрический метод	Mt = 2.5

2. Сведения о характеристиках объекта недвижимости с кадастровым номером : 47:14:0000000:26980 :

№ п/п	Наименование характеристики	Значение характеристики
1	2	3
1.	Вид объекта недвижимости	здание
2.	Ранее присвоенный государственный учетный номер (инвентарный) здания, сооружения, объекта незавершенного строительства	-
3.	Кадастровый номер земельного участка (земельных участков), в границах которого (которых) расположены здание, сооружение, объект незавершенного строительства	47:14:1256007:20
4.	Уникальный учетный номер кадастрового квартала, в границах которого расположены здание, сооружение, объект незавершенного строительства	47:14:1256007
5.	Адрес здания, сооружения, объекта незавершенного строительства	Российская Федерация, Ленинградская область, район Ломоносовский, Ропшинская волость, массив Новая Ропша, садоводческое некоммерческое товарищество "Луч", ул.16-й Западный проезд, уч. 217-А
5.1.	Сведения о местоположении здания, сооружения, объекта незавершенного строительства (при отсутствии адреса) в структурированном в соответствии с федеральной информационной адресной системой виде	-
5.2.	Дополнительные сведения о местоположении	-
6.	Иные сведения	-

3. Пояснения к сведениям об объекте недвижимости с кадастровым номером 47:14:0000000:26980 :

1.

-

**Описание местоположения зданий, сооружений,
объектов незавершенного строительства на земельном участке**

1. Сведения о характерных точках контура объекта недвижимости с кадастровым номером : 47:14:0000000:27154 :

Система координат МСК-47, зона 2

Зона № 2

Обозначение характерных точек контура	Содержатся в Едином государственном реестре недвижимости			Определены в ходе выполнения комплексных кадастровых работ			Метод определения координат	Формулы, примененные для расчета средней квадратической погрешности определения координат характерных точек (Mt), м, с подставленными в такие формулы значениями и итоговые (вычисленные) значения Mt, м
	Координаты, м		Радиус, м	Координаты, м		Радиус, м		
	X	Y	R	X	Y	R		
1	2	3	4	5	6	7	8	9
								-
n117O	-	-	-	416951.83	2189781.52	-	Картометрический метод	Mt = 2.5
n118O	-	-	-	416945.39	2189780.07	-	Картометрический метод	Mt = 2.5
n119O	-	-	-	416946.94	2189772.88	-	Картометрический метод	Mt = 2.5
n120O	-	-	-	416953.44	2189774.27	-	Картометрический метод	Mt = 2.5
n117O	-	-	-	416951.83	2189781.52	-	Картометрический метод	Mt = 2.5

2. Сведения о характеристиках объекта недвижимости с кадастровым номером : 47:14:0000000:27154 :

№ п/п	Наименование характеристики	Значение характеристики
1	2	3
1.	Вид объекта недвижимости	здание
2.	Ранее присвоенный государственный учетный номер (инвентарный) здания, сооружения, объекта незавершенного строительства	-
3.	Кадастровый номер земельного участка (земельных участков), в границах которого (которых) расположены здание, сооружение, объект незавершенного строительства	47:14:1256007:12
4.	Уникальный учетный номер кадастрового квартала, в границах которого расположены здание, сооружение, объект незавершенного строительства	47:14:1256007
5.	Адрес здания, сооружения, объекта незавершенного строительства	Российская Федерация, Ленинградская область, район Ломоносовский, Ропшинская волость, СНТ "Луч", прзд. 16-ый Западный, уч. 219
5.1.	Сведения о местоположении здания, сооружения, объекта незавершенного строительства (при отсутствии адреса) в структурированном в соответствии с федеральной информационной адресной системой виде	-
5.2.	Дополнительные сведения о местоположении	-
6.	Иные сведения	-

3. Пояснения к сведениям об объекте недвижимости с кадастровым номером 47:14:0000000:27154 :

1.

-

**Описание местоположения зданий, сооружений,
объектов незавершенного строительства на земельном участке**

**1. Сведения о характерных точках контура объекта недвижимости
с кадастровым номером : 47:14:0000000:28139 :**

Система координат МСК-47, зона 2

Зона № 2

Обозначение характерных точек контура	Содержатся в Едином государственном реестре недвижимости			Определены в ходе выполнения комплексных кадастровых работ			Метод опреде ления коор динат	Формулы, примененные для расчета средней квадратической погрешности определения координат характерных точек (Mt), м, с подставленными в такие формулы значениями и итоговые (вычисленные) значения Mt, м
	Координаты, м		Ради ус, м	Координаты, м		Ради ус, м		
	X	Y	R	X	Y	R		
1	2	3	4	5	6	7	8	9
								-
n121O	-	-	-	416867.09	2189748.91	-	Картометричес кий метод	Mt = 2.5
n122O	-	-	-	416865.46	2189755.84	-	Картометричес кий метод	Mt = 2.5
n123O	-	-	-	416856.66	2189753.85	-	Картометричес кий метод	Mt = 2.5
n124O	-	-	-	416857.38	2189750.51	-	Картометричес кий метод	Mt = 2.5
n125O	-	-	-	416858.42	2189750.76	-	Картометричес кий метод	Mt = 2.5
n126O	-	-	-	416858.99	2189748.17	-	Картометричес кий метод	Mt = 2.5
n127O	-	-	-	416861.64	2189748.76	-	Картометричес кий метод	Mt = 2.5
n128O	-	-	-	416861.91	2189747.62	-	Картометричес кий метод	Mt = 2.5
n121O	-	-	-	416867.09	2189748.91	-	Картометричес кий метод	Mt = 2.5

**2. Сведения о характеристиках объекта недвижимости
с кадастровым номером : 47:14:0000000:28139 :**

№ п/п	Наименование характеристики	Значение характеристики
1	2	3
1.	Вид объекта недвижимости	здание
2.	Ранее присвоенный государственный учетный номер (инвентарный) здания, сооружения, объекта незавершенного строительства	-
3.	Кадастровый номер земельного участка (земельных участков), в границах которого (которых) расположены здание, сооружение, объект незавершенного строительства	47:14:1256007:26
4.	Уникальный учетный номер кадастрового квартала, в границах которого расположены здание, сооружение, объект незавершенного строительства	47:14:1256007
5.	Адрес здания, сооружения, объекта незавершенного строительства	Российская Федерация, Ленинградская область, район Ломоносовский, Ропшинское сельское поселение, тер. СНТ «Луч», 15-й Западный проезд, д. 205

2. Сведения о характеристиках объекта недвижимости с кадастровым номером : 47:14:0000000:28139 :

№ п/п	Наименование характеристики	Значение характеристики
1	2	3
5.1.	Сведения о местоположении здания, сооружения, объекта незавершенного строительства (при отсутствии адреса) в структурированном в соответствии с федеральной информационной адресной системой виде	-
5.2.	Дополнительные сведения о местоположении	-
6.	Иные сведения	-

3. Пояснения к сведениям об объекте недвижимости с кадастровым номером 47:14:0000000:28139 :

1.	-
----	---

**Описание местоположения зданий, сооружений,
объектов незавершенного строительства на земельном участке**

1. Сведения о характерных точках контура объекта недвижимости с кадастровым номером : 47:14:0000000:28558 :

Система координат МСК-47, зона 2

Зона № 2

Обозначение характерных точек контура	Содержатся в Едином государственном реестре недвижимости			Определены в ходе выполнения комплексных кадастровых работ			Метод определения координат	Формулы, примененные для расчета средней квадратической погрешности определения координат характерных точек (Mt), м, с подставленными в такие формулы значениями и итоговые (вычисленные) значения Mt, м
	Координаты, м		Радиус, м	Координаты, м		Радиус, м		
	X	Y	R	X	Y	R		
1	2	3	4	5	6	7	8	9
								-
н1290	-	-	-	416847.63	2189945.35	-	Картометрический метод	Mt = 2.5
н1300	-	-	-	416845.24	2189952.57	-	Картометрический метод	Mt = 2.5
н1310	-	-	-	416839.01	2189950.42	-	Картометрический метод	Mt = 2.5
н1320	-	-	-	416841.46	2189943.15	-	Картометрический метод	Mt = 2.5
н1290	-	-	-	416847.63	2189945.35	-	Картометрический метод	Mt = 2.5

2. Сведения о характеристиках объекта недвижимости с кадастровым номером : 47:14:0000000:28558 :

№ п/п	Наименование характеристики	Значение характеристики
1	2	3
1.	Вид объекта недвижимости	здание
2.	Ранее присвоенный государственный учетный номер (инвентарный) здания, сооружения, объекта незавершенного строительства	-
3.	Кадастровый номер земельного участка (земельных участков), в границах которого (которых) расположены здание, сооружение, объект незавершенного строительства	47:14:1256007:35
4.	Уникальный учетный номер кадастрового квартала, в границах которого расположены здание, сооружение, объект незавершенного строительства	47:14:1256007
5.	Адрес здания, сооружения, объекта незавершенного строительства	Российская Федерация, Ленинградская область, район Ломоносовский, МО "Ропшинское сельское поселение", Садоводческое некоммерческое товарищество "Луч", 15-й Западный проезд, уч.212
5.1.	Сведения о местоположении здания, сооружения, объекта незавершенного строительства (при отсутствии адреса) в структурированном в соответствии с федеральной информационной адресной системой виде	-
5.2.	Дополнительные сведения о местоположении	-
6.	Иные сведения	-

3. Пояснения к сведениям об объекте недвижимости с кадастровым номером 47:14:000000:28558 :

1.

-

**Описание местоположения зданий, сооружений,
объектов незавершенного строительства на земельном участке**

**1. Сведения о характерных точках контура объекта недвижимости
с кадастровым номером : 47:14:1256007:70 :**

Система координат МСК-47, зона 2

Зона № 2

Обозначение характерных точек контура	Содержатся в Едином государственном реестре недвижимости			Определены в ходе выполнения комплексных кадастровых работ			Метод опреде ления коор динат	Формулы, примененные для расчета средней квадратической погрешности определения координат характерных точек (Mt), м, с подставленными в такие формулы значениями и итоговые (вычисленные) значения Mt, м
	Координаты, м		Ради ус, м	Координаты, м		Ради ус, м		
	X	Y	R	X	Y	R		
1	2	3	4	5	6	7	8	9
								-
n1330	-	-	-	416873.18	2189805.11	-	Картометричес кий метод	Mt = 2.5
n1340	-	-	-	416871.48	2189810.67	-	Картометричес кий метод	Mt = 2.5
n1350	-	-	-	416864.51	2189808.47	-	Картометричес кий метод	Mt = 2.5
n1360	-	-	-	416865.94	2189803.01	-	Картометричес кий метод	Mt = 2.5
n1330	-	-	-	416873.18	2189805.11	-	Картометричес кий метод	Mt = 2.5

**2. Сведения о характеристиках объекта недвижимости
с кадастровым номером : 47:14:1256007:70 :**

№ п/п	Наименование характеристики	Значение характеристики
1	2	3
1.	Вид объекта недвижимости	здание
2.	Ранее присвоенный государственный учетный номер (инвентарный) здания, сооружения, объекта незавершенного строительства	-
3.	Кадастровый номер земельного участка (земельных участков), в границах которого (которых) расположены здание, сооружение, объект незавершенного строительства	47:14:1256007:29
4.	Уникальный учетный номер кадастрового квартала, в границах которого расположены здание, сооружение, объект незавершенного строительства	47:14:1256007
5.	Адрес здания, сооружения, объекта незавершенного строительства	Российская Федерация, Ленинградская область, район Ломоносовский, Ропшинское сельское поселение, СНТ Луч, уч. 207 а
5.1.	Сведения о местоположении здания, сооружения, объекта незавершенного строительства (при отсутствии адреса) в структурированном в соответствии с федеральной информационной адресной системой виде	-
5.2.	Дополнительные сведения о местоположении	-
6.	Иные сведения	-

3. Пояснения к сведениям об объекте недвижимости с кадастровым номером 47:14:1256007:70 :

1.

-

**Описание местоположения зданий, сооружений,
объектов незавершенного строительства на земельном участке**

1. Сведения о характерных точках контура объекта недвижимости с кадастровым номером : 47:14:1256007:67 :

Система координат МСК-47, зона 2

Зона № 2

Обозначение характерных точек контура	Содержатся в Едином государственном реестре недвижимости			Определены в ходе выполнения комплексных кадастровых работ			Метод определения координат	Формулы, примененные для расчета средней квадратической погрешности определения координат характерных точек (Mt), м, с подставленными в такие формулы значениями и итоговые (вычисленные) значения Mt, м
	Координаты, м		Радиус, м	Координаты, м		Радиус, м		
	X	Y	R	X	Y	R		
1	2	3	4	5	6	7	8	9
								-
n137O	-	-	-	417082.39	2189860.82	-	Картометрический метод	Mt = 2.5
n138O	-	-	-	417076.49	2189859.00	-	Картометрический метод	Mt = 2.5
n139O	-	-	-	417078.99	2189850.71	-	Картометрический метод	Mt = 2.5
n140O	-	-	-	417084.82	2189852.55	-	Картометрический метод	Mt = 2.5
n137O	-	-	-	417082.39	2189860.82	-	Картометрический метод	Mt = 2.5

2. Сведения о характеристиках объекта недвижимости с кадастровым номером : 47:14:1256007:67 :

№ п/п	Наименование характеристики	Значение характеристики
1	2	3
1.	Вид объекта недвижимости	здание
2.	Ранее присвоенный государственный учетный номер (инвентарный) здания, сооружения, объекта незавершенного строительства	-
3.	Кадастровый номер земельного участка (земельных участков), в границах которого (которых) расположены здание, сооружение, объект незавершенного строительства	47:14:1256007:56
4.	Уникальный учетный номер кадастрового квартала, в границах которого расположены здание, сооружение, объект незавершенного строительства	47:14:1256007
5.	Адрес здания, сооружения, объекта незавершенного строительства	Российская Федерация, Ленинградская область, район Ломоносовский, МО Ропшинское сельское поселение, СНТ Луч, уч 235
5.1.	Сведения о местоположении здания, сооружения, объекта незавершенного строительства (при отсутствии адреса) в структурированном в соответствии с федеральной информационной адресной системой виде	-
5.2.	Дополнительные сведения о местоположении	-
6.	Иные сведения	-

3. Пояснения к сведениям об объекте недвижимости с кадастровым номером 47:14:1256007:67 :

1.	-
----	---

**Описание местоположения зданий, сооружений,
объектов незавершенного строительства на земельном участке**

1. Сведения о характерных точках контура объекта недвижимости с кадастровым номером : 47:14:1256007:68 :

Система координат МСК-47, зона 2

Зона № 2

Обозначение характерных точек контура	Содержатся в Едином государственном реестре недвижимости			Определены в ходе выполнения комплексных кадастровых работ			Метод определения координат	Формулы, примененные для расчета средней квадратической погрешности определения координат характерных точек (Mt), м, с подставленными в такие формулы значениями и итоговые (вычисленные) значения Mt, м
	Координаты, м		Радиус, м	Координаты, м		Радиус, м		
	X	Y	R	X	Y	R		
1	2	3	4	5	6	7	8	9
								-
n141O	-	-	-	417095.10	2189917.25	-	Картометрический метод	Mt = 2.5
n142O	-	-	-	417091.92	2189926.97	-	Картометрический метод	Mt = 2.5
n143O	-	-	-	417086.13	2189924.98	-	Картометрический метод	Mt = 2.5
n144O	-	-	-	417089.20	2189915.19	-	Картометрический метод	Mt = 2.5
n141O	-	-	-	417095.10	2189917.25	-	Картометрический метод	Mt = 2.5

2. Сведения о характеристиках объекта недвижимости с кадастровым номером : 47:14:1256007:68 :

№ п/п	Наименование характеристики	Значение характеристики
1	2	3
1.	Вид объекта недвижимости	здание
2.	Ранее присвоенный государственный учетный номер (инвентарный) здания, сооружения, объекта незавершенного строительства	-
3.	Кадастровый номер земельного участка (земельных участков), в границах которого (которых) расположены здание, сооружение, объект незавершенного строительства	47:14:1256007:63
4.	Уникальный учетный номер кадастрового квартала, в границах которого расположены здание, сооружение, объект незавершенного строительства	47:14:1256007
5.	Адрес здания, сооружения, объекта незавершенного строительства	Российская Федерация, Ленинградская область, район Ломоносовский, МО Ропшинское сельское поселение", Садоводческое некоммерческое товарищество "Луч", 18-й Западный проезд, уч.242
5.1.	Сведения о местоположении здания, сооружения, объекта незавершенного строительства (при отсутствии адреса) в структурированном в соответствии с федеральной информационной адресной системой виде	-
5.2.	Дополнительные сведения о местоположении	-
6.	Иные сведения	-

3. Пояснения к сведениям об объекте недвижимости с кадастровым номером 47:14:1256007:68 :

1.

-

**Описание местоположения зданий, сооружений,
объектов незавершенного строительства на земельном участке**

1. Сведения о характерных точках контура объекта недвижимости с кадастровым номером : 47:14:1256007:69 :

Система координат МСК-47, зона 2

Зона № 2

Обозначение характерных точек контура	Содержатся в Едином государственном реестре недвижимости			Определены в ходе выполнения комплексных кадастровых работ			Метод определения координат	Формулы, примененные для расчета средней квадратической погрешности определения координат характерных точек (Mt), м, с подставленными в такие формулы значениями и итоговые (вычисленные) значения Mt, м
	Координаты, м		Радиус, м	Координаты, м		Радиус, м		
	X	Y	R	X	Y	R		
1	2	3	4	5	6	7	8	9
								-
n1450	-	-	-	416826.82	2189861.82	-	Картометрический метод	Mt = 2.5
n1460	-	-	-	416824.28	2189869.58	-	Картометрический метод	Mt = 2.5
n1470	-	-	-	416818.96	2189867.73	-	Картометрический метод	Mt = 2.5
n1480	-	-	-	416821.45	2189859.95	-	Картометрический метод	Mt = 2.5
n1450	-	-	-	416826.82	2189861.82	-	Картометрический метод	Mt = 2.5

2. Сведения о характеристиках объекта недвижимости с кадастровым номером : 47:14:1256007:69 :

№ п/п	Наименование характеристики	Значение характеристики
1	2	3
1.	Вид объекта недвижимости	здание
2.	Ранее присвоенный государственный учетный номер (инвентарный) здания, сооружения, объекта незавершенного строительства	-
3.	Кадастровый номер земельного участка (земельных участков), в границах которого (которых) расположены здание, сооружение, объект незавершенного строительства	47:14:1256007:32
4.	Уникальный учетный номер кадастрового квартала, в границах которого расположены здание, сооружение, объект незавершенного строительства	47:14:1256007
5.	Адрес здания, сооружения, объекта незавершенного строительства	Российская Федерация, Ленинградская область, район Ломоносовский, МО "Ропшинское сельское поселение", Садоводческое некоммерческое товарищество "Луч", 15-й Западный проезд, уч.209
5.1.	Сведения о местоположении здания, сооружения, объекта незавершенного строительства (при отсутствии адреса) в структурированном в соответствии с федеральной информационной адресной системой виде	-
5.2.	Дополнительные сведения о местоположении	-
6.	Иные сведения	-

3. Пояснения к сведениям об объекте недвижимости с кадастровым номером 47:14:1256007:69 :

1.

-

**Описание местоположения зданий, сооружений,
объектов незавершенного строительства на земельном участке**

1. Сведения о характерных точках контура объекта недвижимости с кадастровым номером : 47:14:1256007:60 :

Система координат МСК-47, зона 2

Зона № 2

Обозначение характерных точек контура	Содержатся в Едином государственном реестре недвижимости			Определены в ходе выполнения комплексных кадастровых работ			Метод определения координат	Формулы, примененные для расчета средней квадратической погрешности определения координат характерных точек (Mt), м, с подставленными в такие формулы значениями и итоговые (вычисленные) значения Mt, м
	Координаты, м		Радиус, м	Координаты, м		Радиус, м		
	X	Y	R	X	Y	R		
1	2	3	4	5	6	7	8	9
								-
н1490	-	-	-	417120.37	2189829.49	-	Картометрический метод	Mt = 2.5
н1500	-	-	-	417118.63	2189835.45	-	Картометрический метод	Mt = 2.5
н1510	-	-	-	417112.43	2189833.68	-	Картометрический метод	Mt = 2.5
н1520	-	-	-	417114.20	2189827.79	-	Картометрический метод	Mt = 2.5
н1490	-	-	-	417120.37	2189829.49	-	Картометрический метод	Mt = 2.5

2. Сведения о характеристиках объекта недвижимости с кадастровым номером : 47:14:1256007:60 :

№ п/п	Наименование характеристики	Значение характеристики
1	2	3
1.	Вид объекта недвижимости	здание
2.	Ранее присвоенный государственный учетный номер (инвентарный) здания, сооружения, объекта незавершенного строительства	-
3.	Кадастровый номер земельного участка (земельных участков), в границах которого (которых) расположены здание, сооружение, объект незавершенного строительства	47:14:1256007:60
4.	Уникальный учетный номер кадастрового квартала, в границах которого расположены здание, сооружение, объект незавершенного строительства	47:14:1256007
5.	Адрес здания, сооружения, объекта незавершенного строительства	Российская Федерация, Ленинградская область, район Ломоносовский, МО Ропшинское сельское поселение, СНТ "Луч", 18 Западный проезд, уч.239
5.1.	Сведения о местоположении здания, сооружения, объекта незавершенного строительства (при отсутствии адреса) в структурированном в соответствии с федеральной информационной адресной системой виде	-
5.2.	Дополнительные сведения о местоположении	-
6.	Иные сведения	-

3. Пояснения к сведениям об объекте недвижимости с кадастровым номером 47:14:1256007:60 :

1.

-

**Описание местоположения зданий, сооружений,
объектов незавершенного строительства на земельном участке**

1. Сведения о характерных точках контура объекта недвижимости с кадастровым номером : 47:14:1256007:74 :

Система координат МСК-47, зона 2

Зона № 2

Обозначение характерных точек контура	Содержатся в Едином государственном реестре недвижимости			Определены в ходе выполнения комплексных кадастровых работ			Метод определения координат	Формулы, примененные для расчета средней квадратической погрешности определения координат характерных точек (Mt), м, с подставленными в такие формулы значениями и итоговые (вычисленные) значения Mt, м
	Координаты, м		Радиус, м	Координаты, м		Радиус, м		
	X	Y	R	X	Y	R		
1	2	3	4	5	6	7	8	9
								-
н1530	-	-	-	417141.06	2189829.15	-	Картометрический метод	Mt = 2.5
н1540	-	-	-	417146.76	2189831.05	-	Картометрический метод	Mt = 2.5
н1550	-	-	-	417144.61	2189837.78	-	Картометрический метод	Mt = 2.5
н1560	-	-	-	417141.65	2189837.00	-	Картометрический метод	Mt = 2.5
н1570	-	-	-	417142.19	2189834.89	-	Картометрический метод	Mt = 2.5
н1580	-	-	-	417139.55	2189834.22	-	Картометрический метод	Mt = 2.5
н1530	-	-	-	417141.06	2189829.15	-	Картометрический метод	Mt = 2.5

2. Сведения о характеристиках объекта недвижимости с кадастровым номером : 47:14:1256007:74 :

№ п/п	Наименование характеристики	Значение характеристики
1	2	3
1.	Вид объекта недвижимости	здание
2.	Ранее присвоенный государственный учетный номер (инвентарный) здания, сооружения, объекта незавершенного строительства	-
3.	Кадастровый номер земельного участка (земельных участков), в границах которого (которых) расположены здание, сооружение, объект незавершенного строительства	47:14:1256007:60
4.	Уникальный учетный номер кадастрового квартала, в границах которого расположены здание, сооружение, объект незавершенного строительства	47:14:1256007
5.	Адрес здания, сооружения, объекта незавершенного строительства	Российская Федерация, Ленинградская область, район Ломоносовский, МО "Ропшинское сельское поселение", СНТ "Луч", 18 Западный проезд, уч. 239
5.1.	Сведения о местоположении здания, сооружения, объекта незавершенного строительства (при отсутствии адреса) в структурированном в соответствии с федеральной информационной адресной системой виде	-

2. Сведения о характеристиках объекта недвижимости с кадастровым номером : 47:14:1256007:74 :

№ п/п	Наименование характеристики	Значение характеристики
1	2	3
5.2.	Дополнительные сведения о местоположении	-
6.	Иные сведения	-

3. Пояснения к сведениям об объекте недвижимости с кадастровым номером 47:14:1256007:74 :

1.	-
----	---

**Описание местоположения зданий, сооружений,
объектов незавершенного строительства на земельном участке**

1. Сведения о характерных точках контура объекта недвижимости с кадастровым номером : 47:14:0000000:25807 :

Система координат МСК-47, зона 2

Зона № 2

Обозначение характерных точек контура	Содержатся в Едином государственном реестре недвижимости			Определены в ходе выполнения комплексных кадастровых работ			Метод определения координат	Формулы, примененные для расчета средней квадратической погрешности определения координат характерных точек (Mt), м, с подставленными в такие формулы значениями и итоговые (вычисленные) значения Mt, м
	Координаты, м		Радиус, м	Координаты, м		Радиус, м		
	X	Y	R	X	Y	R		
1	2	3	4	5	6	7	8	9
								-
н159О	-	-	-	416843.35	2189847.78	-	Картометрический метод	Mt = 2.5
н160О	-	-	-	416839.15	2189855.52	-	Картометрический метод	Mt = 2.5
н161О	-	-	-	416830.30	2189850.76	-	Картометрический метод	Mt = 2.5
н162О	-	-	-	416833.34	2189845.31	-	Картометрический метод	Mt = 2.5
н163О	-	-	-	416838.50	2189848.17	-	Картометрический метод	Mt = 2.5
н164О	-	-	-	416839.90	2189845.77	-	Картометрический метод	Mt = 2.5
н159О	-	-	-	416843.35	2189847.78	-	Картометрический метод	Mt = 2.5

2. Сведения о характеристиках объекта недвижимости с кадастровым номером : 47:14:0000000:25807 :

№ п/п	Наименование характеристики	Значение характеристики
1	2	3
1.	Вид объекта недвижимости	здание
2.	Ранее присвоенный государственный учетный номер (инвентарный) здания, сооружения, объекта незавершенного строительства	-
3.	Кадастровый номер земельного участка (земельных участков), в границах которого (которых) расположены здание, сооружение, объект незавершенного строительства	47:14:1256009:81
4.	Уникальный учетный номер кадастрового квартала, в границах которого расположены здание, сооружение, объект незавершенного строительства	47:14:1256007
5.	Адрес здания, сооружения, объекта незавершенного строительства	Российская Федерация, Ленинградская область, район Ломоносовский, СНТ Луч, ул. 15-й Западный пр-д, уч. 208
5.1.	Сведения о местоположении здания, сооружения, объекта незавершенного строительства (при отсутствии адреса) в структурированном в соответствии с федеральной информационной адресной системой виде	-
5.2.	Дополнительные сведения о местоположении	-

2. Сведения о характеристиках объекта недвижимости с кадастровым номером : 47:14:0000000:25807 :

№ п/п	Наименование характеристики	Значение характеристики
1	2	3
6.	Иные сведения	-

3. Пояснения к сведениям об объекте недвижимости с кадастровым номером 47:14:0000000:25807 :

1.	-
----	---

КАРТА ПЛАН ТЕРРИТОРИИ

Схема границ земельных участков



Масштаб 1 : 500

Условные обозначения:

- граница земельного участка, установленная при проведении кадастровых работ
- 24 номер равно уступного уступного земельного участка
- граница объекта капитального строительства, установленная при проведении кадастровых работ
- n211Y обозначение и номер характерной точки границы земельного участка, сведения о которой отсутствуют в ЕГРН, местоположение которой определено при кадастровых работах (новая характерная точка)
- n780 обозначение и номер характерной точки границы объекта капитального строительства, сведения о которой отсутствуют в ЕГРН, местоположение которой определено при кадастровых работах (новая характерная точка)
- 23 граница и номер земельного участка, сведения о которой содержатся в ЕГРН
- 58 объект капитального строительства, сведения о котором содержатся в ЕГРН
- граница и номер кадастрового квартала
- 47:14:1256007 обозначение и номер характерной точки границы земельного участка, сведения о которой содержатся в ЕГРН

КАРТА-ПЛАН ТЕРРИТОРИИ

Пояснительная записка

1. Сведения о территории выполнения комплексных кадастровых работ: 47:14:1256009, Ленинградская область, Ломоносовский район, Ропшинское сельское поселение, СНТ "Луч", кадастровый квартал 47:14:1256009

(наименование субъекта Российской Федерации, муниципального образования, населенного пункта, уникальные учетные номера кадастровых кварталов, иные сведения, позволяющие определить местоположение территории, на которой выполняются комплексные кадастровые работы, например, наименование садоводческого или огороднического некоммерческого товарищества, гаражного кооператива, элемента планировочной структуры)

2. Основания выполнения комплексных кадастровых работ:

Наименование, дата и номер документа, на основании которого выполняются комплексные кадастровые работы: КОНТРАКТ на оказание услуг по выполнению комплекса кадастровых работ, "17" июня 2024 г. , 0345300121124000112

3. Дата подготовки карты-плана территории: "11" сентября 2024 г.

4. Сведения о заказчике(ах) комплексных кадастровых работ:

В отношении юридического лица, органа местного самоуправления муниципального района, муниципального округа или городского округа либо уполномоченного исполнительного органа государственной власти субъекта Российской Федерации:

полное или сокращенное (в случае, если имеется) наименование: Администрация Ломоносовского муниципального района Ленинградской области

основной государственный регистрационный номер: 1024702186442

идентификационный номер налогоплательщика: 4720007053

В отношении физического лица или представителя физических или юридических лиц:

фамилия, имя, отчество (последнее - при наличии): -

страховой номер индивидуального лицевого счета в системе обязательного пенсионного страхования Российской Федерации (СНИЛС): -

Наименование и реквизиты документа, подтверждающие полномочия представителя заказчика(ов) комплексных кадастровых работ: -

Адрес электронной почты (для направления уведомления о результатах внесения сведений в Единый государственный реестр недвижимости): comarch@mail.ru

5. Сведения об исполнителе комплексных кадастровых работ:

Полное или сокращенное (в случае, если имеется) наименование и адрес юридического лица, с которым заключен государственный или муниципальный контракт либо договор подряда на выполнение комплексных кадастровых работ: ФИЛИАЛ ППК "РОСКАДАСТР" ПО ЛЕНИНГРАДСКОЙ ОБЛАСТИ, Санкт-Петербург, ул. Чапаева, д. 15, корп. 2, литера Б

Фамилия, имя, отчество кадастрового инженера (последнее - при наличии): Ваганов Михаил Николаевич и основной государственный регистрационный номер кадастрового инженера индивидуального предпринимателя (ОГРНИП): -

Страховой номер индивидуального лицевого счета в системе обязательного пенсионного страхования Российской Федерации (СНИЛС) кадастрового инженера: 026-756-250 64

Уникальный реестровый номер кадастрового инженера в реестре саморегулируемой организации кадастровых инженеров и дата внесения сведений о физическом лице в такой реестр: А-2020, 2024-06-18

Полное или (в случае, если имеется) сокращенное наименование саморегулируемой организации кадастровых инженеров, членом которой является кадастровый инженер: Ассоциация "Союз кадастровых инженеров"

Контактный телефон: +78126304041

Почтовый адрес и адрес электронной почты, по которым осуществляется связь с кадастровым инженером: Санкт-Петербург, ул. Чапаева, д. 15, корп. 2, литера Б filial@47.kadastr.ru

6. Перечень документов, использованных при подготовке карты-плана территории

№ п/п	Реквизиты документа				
	Вид	Дата	Номер	Наименование	Иные сведения
1	2	3	4	5	6
1	Кадастровый план территории	29.08.2024	КУВИ-001/2024-218137247	Кадастровый план территории кадастрового квартала 47:14:1256009	-

7. Пояснения к карте-плану территории

1. На территории кадастрового квартала 47:14:1256009 в соответствии с муниципальным контрактом №0345300121124000112 от 17.06.2024 выполнены комплексные кадастровые работы (далее ККР). Карта-план территории подготовлен на основании сведений, содержащихся в Едином государственном реестре недвижимости (далее – ЕГРН). Общая площадь кадастрового квартала — 5,8 га. По сведениям ЕГРН в границах кадастрового квартала расположено 77 земельных участков, в том числе: - 30 ранее учтенных и учтенных земельных участков, границы которых установлены в соответствии с требованиями земельного законодательства РФ. - 47 ранее учтенных земельных участков - декларативные (границы не установлены в соответствии с требованиями земельного законодательства РФ), в том числе: - при выполнении комплексных кадастровых работ установлены границы 32 земельных участков, - у 13 земельных участков (47:14:1256009:15, 47:14:1256009:37, 47:14:1256009:42, 47:14:1256009:44, 47:14:1256009:46, 47:14:1256009:50, 47:14:1256009:52, 47:14:1256009:62, 47:14:1256009:64, 47:14:1256009:68, 47:14:1256009:77, 47:14:1256009:78, 47:14:1256009:54) отсутствует адрес и ориентир. - у земельного участка 47:14:1256009:14 площадь, задекларированная 1209 кв.м. не соответствует фактической, которая составляет - 653 кв.м; - 47:14:1256009:21 дублирует земельный участок 47:14:1256009:82. Границы земельных участков установлены по их фактическому использованию. При выполнении комплексных кадастровых работ площади уточняемых земельных участков определялись с учетом требований законодательства: фактическая площадь земельного участка, не должна быть больше площади, сведения о которой относительно этого земельного участка содержатся в Едином государственном реестре недвижимости, более чем на величину предельного минимального размера земельного участка, установленного в соответствии с федеральным законом для земель соответствующего целевого назначения и разрешенного использования; фактическая площадь земельного участка, не должна быть меньше площади земельного участка, сведения о которой относительно этого земельного участка содержатся в Едином государственном реестре недвижимости, более чем на десять процентов. Согласно Правилам землепользования и застройки Ропшинского сельского поселения, утвержденным приказом Комитета градостроительной политики Ленинградской области от 15.09.2022 № 133 территория кадастрового квартала 47:14:1256009 расположена в зоне садоводческих и огороднических товариществ на землях сельскохозяйственного назначения (ТСХ.1-2). В данной территориальной зоне установлены предельные минимальные и максимальные размеры земельных участков с видом разрешенного использования «ведение садоводства»: 400 — 1500 кв.м. По сведениям ЕГРН в границах кадастрового квартала расположено 46 объектов капитального строительства (здания), в том числе: - 19 учтенных объектов капитального строительства, границы которых установлены в соответствии с требованиями земельного законодательства РФ. - 27 ранее учтенных объектов капитального строительства - декларативных (границы не установлены в соответствии с требованиями земельного законодательства РФ), в том числе: - при выполнении комплексных кадастровых работ установлены границы 25 объектов капитального строительства; - 47:14:0000000:21917 расположен в кадастровом квартале 47:14:1256012; - 47:14:0000000:26256 расположен в кадастровом квартале 47:14:1256011. Границы объектов капитального строительства установлены по их фактическому местоположению. В результате выполнения комплексных кадастровых работ на территории кадастрового квартала 47:14:1256009 осуществлено: - уточнение местоположения границ земельных участков, границы которых не установлены в соответствии с требованиями земельного законодательства — 32 шт.; - уточнение местоположения на земельных участках зданий, сведения о которых внесены в ЕГРН, но описание местоположения границ отсутствует — 25 шт.

Сведения об уточняемых земельных участках

1. Сведения о характерных точках границы уточняемого земельного участка с кадастровым номером 47:14:1256009:1 :

Система координат МСК-47, зона 2					Зона № 2		
Обозначение характерных точек границ	Координаты, м				Метод определения координат	Формулы, примененные для расчета средней квадратической погрешности определения координат характерных точек границ (Mt), с подставленными в такие формулы значениями и итоговые (вычисленные) значения Mt, м	Описание закрепления точки
	содержатся в Едином государственном реестре недвижимости		определены в результате выполнения комплексных кадастровых работ				
	X	Y	X	Y			
1	2	3	4	5	6	7	8
						-	
97	-	-	417187.59	2189608.83	Картометрический метод	Mt = 2.5	Закрепление отсутствует
17	-	-	417179.96	2189625.95	Картометрический метод	Mt = 2.5	Закрепление отсутствует
16	-	-	417152.57	2189615.30	Картометрический метод	Mt = 2.5	Закрепление отсутствует
н1У	-	-	417150.22	2189614.53	Картометрический метод	Mt = 2.5	Закрепление отсутствует
н2У	-	-	417157.19	2189596.23	Картометрический метод	Mt = 2.5	Закрепление отсутствует
97	-	-	417187.59	2189608.83	Картометрический метод	Mt = 2.5	Закрепление отсутствует

2. Сведения о частях границ уточняемого земельного участка с кадастровым номером 47:14:1256009:1 :

Обозначение части границ		Горизонтальное проложение (S), м	Описание прохождения части границ	Сведения о согласовании местоположения границ (согласовано/спорное)
от т.	до т.			
1	2	3	4	5
97	17	18.74	-	-
17	16	29.39	-	-
16	н1У	2.47	-	-
н1У	н2У	19.58	-	-
н2У	97	32.91	-	-

3. Сведения о характеристиках уточняемого земельного участка с кадастровым номером 47:14:1256009:1 :

№ п/п	Наименование характеристики земельного участка	Значение характеристики
1	2	3
1.	Адрес земельного участка	Российская Федерация, Ленинградская область, район Ломоносовский, МО "Ропшинское сельское поселение", СНТ "Луч" 7-й Северный проезд, участок 211
1.1.	Сведения о местоположении земельного участка (при отсутствии адреса) в структурированном в соответствии с федеральной информационной адресной системой виде	-
1.2.	Дополнительные сведения о местоположении земельного участка	-

3. Сведения о характеристиках уточняемого земельного участка с кадастровым номером 47:14:1256009:1 :		
№ п/п	Наименование характеристики земельного участка	Значение характеристики
1	2	3
2.	Площадь земельного участка \pm величина погрешности определения (вычисления) площади ($P \pm \Delta P$), м ²	618 \pm 218
3.	Формула, примененная для вычисления предельной погрешности определения площади земельного участка, с подставленными значениями и итоговые (вычисленные) значения (ΔP), м ²	$\Delta P = 3.5 * M_t * \sqrt{P} = 3.5 * 2,5 * \sqrt{618} = 218$
4.	Площадь земельного участка согласно сведениям Единого государственного реестра недвижимости ($P_{\text{кад}}$), м ²	-
5.	Оценка расхождения P и $P_{\text{кад}}$ ($P - P_{\text{кад}}$), м ²	-
6.	Предельные минимальный и максимальный размеры земельного участка ($P_{\text{мин}}$ и $P_{\text{макс}}$), м ²	400 1500
7.	Вид (виды) разрешенного использования	Ведение садоводства (Для ведения гражданами садоводства и огородничества)
7.1.	Дополнительные сведения об использовании земельного участка	Земельный участок расположен в границах территории общего пользования
8.	Кадастровый или иной государственный учетный номер (инвентарный) здания, сооружения, объекта незавершенного строительства, расположенного на земельном участке	47:14:1256009:106
9.	Сведения о земельных участках (землях общего пользования, территории общего пользования), посредством которых обеспечивается доступ	-
10.	Иные сведения	-
4. Пояснения к сведениям об уточняемом земельном участке с кадастровым номером 47:14:1256009:1 :		
1.	-	

Сведения об уточняемых земельных участках

1. Сведения о характерных точках границы уточняемого земельного участка с кадастровым номером 47:14:1256009:3 :

Система координат МСК-47, зона 2					Зона № 2		
Обозначение характерных точек границ	Координаты, м				Метод определения координат	Формулы, примененные для расчета средней квадратической погрешности определения координат характерных точек границ (Mt), с подставленными в такие формулы значениями и итоговые (вычисленные) значения Mt, м	Описание закрепления точки
	содержатся в Едином государственном реестре недвижимости		определены в результате выполнения комплексных кадастровых работ				
	X	Y	X	Y			
1	2	3	4	5	6	7	8
						-	
5	-	-	417172.52	2189645.35	Картометрический метод	Mt = 2.5	Закрепление отсутствует
4	-	-	417164.96	2189663.45	Картометрический метод	Mt = 2.5	Закрепление отсутствует
8	-	-	417136.91	2189652.11	Картометрический метод	Mt = 2.5	Закрепление отсутствует
15	-	-	417145.24	2189633.83	Картометрический метод	Mt = 2.5	Закрепление отсутствует
5	-	-	417172.52	2189645.35	Картометрический метод	Mt = 2.5	Закрепление отсутствует

2. Сведения о частях границ уточняемого земельного участка с кадастровым номером 47:14:1256009:3 :

Обозначение части границ		Горизонтальное проложение (S), м	Описание прохождения части границ	Сведения о согласовании местоположения границ (согласовано/спорное)
от т.	до т.			
1	2	3	4	5
5	4	19.62	-	-
4	8	30.26	-	-
8	15	20.09	-	-
15	5	29.61	-	-

3. Сведения о характеристиках уточняемого земельного участка с кадастровым номером 47:14:1256009:3 :

№ п/п	Наименование характеристики земельного участка	Значение характеристики
1	2	3
1.	Адрес земельного участка	Российская Федерация, Ленинградская область, район Ломоносовский, МО "Ропшинское сельское поселение", СНТ "Луч" 7-й Северный проезд, участок 213
1.1.	Сведения о местоположении земельного участка (при отсутствии адреса) в структурированном в соответствии с федеральной информационной адресной системой виде	-
1.2.	Дополнительные сведения о местоположении земельного участка	-
2.	Площадь земельного участка ± величина погрешности определения (вычисления) площади (P ± ΔP), м ²	594 ± 213

3. Сведения о характеристиках уточняемого земельного участка с кадастровым номером 47:14:1256009:3 :

№ п/п	Наименование характеристики земельного участка	Значение характеристики
1	2	3
3.	Формула, примененная для вычисления предельной погрешности определения площади земельного участка, с подставленными значениями и итоговые (вычисленные) значения (ΔP), м ²	$\Delta P = 3.5 * M_t * \sqrt{P} = 3.5 * 2,5 * \sqrt{594} = 213$
4.	Площадь земельного участка согласно сведениям Единого государственного реестра недвижимости (Ркад), м ²	-
5.	Оценка расхождения Р и Ркад (Р - Ркад), м ²	-
6.	Предельные минимальный и максимальный размеры земельного участка (Рмин и Рмакс), м ²	400 1500
7.	Вид (виды) разрешенного использования	Ведение садоводства (Для ведения гражданами садоводства и огородничества)
7.1.	Дополнительные сведения об использовании земельного участка	Земельный участок расположен в границах территории общего пользования
8.	Кадастровый или иной государственный учетный номер (инвентарный) здания, сооружения, объекта незавершенного строительства, расположенного на земельном участке	-
9.	Сведения о земельных участках (землях общего пользования, территории общего пользования), посредством которых обеспечивается доступ	-
10.	Иные сведения	-

4. Пояснения к сведениям об уточняемом земельном участке с кадастровым номером 47:14:1256009:3 :

1.	-

Сведения об уточняемых земельных участках

1. Сведения о характерных точках границы уточняемого земельного участка с кадастровым номером 47:14:1256009:10 :

Система координат МСК-47, зона 2

Зона № 2

Обозначение характерных точек границ	Координаты, м				Метод определения координат	Формулы, примененные для расчета средней квадратической погрешности определения координат характерных точек границ (Mt), с подставленными в такие формулы значениями и итоговые (вычисленные) значения Mt, м	Описание закрепления точки
	содержатся в Едином государственном реестре недвижимости		определены в результате выполнения комплексных кадастровых работ				
	X	Y	X	Y			
1	2	3	4	5	6	7	8
						-	
10	-	-	417243.60	2189587.14	Картометрический метод	$Mt = 2.5$	Закрепление отсутствует
н3У	-	-	417235.96	2189605.92	Картометрический метод	$Mt = 2.5$	Закрепление отсутствует
н4У	-	-	417218.42	2189598.33	Картометрический метод	$Mt = 2.5$	Закрепление отсутствует
н5У	-	-	417212.46	2189596.52	Картометрический метод	$Mt = 2.5$	Закрепление отсутствует
66	-	-	417194.83	2189589.70	Картометрический метод	$Mt = 2.5$	Закрепление отсутствует
33	-	-	417201.63	2189570.86	Картометрический метод	$Mt = 2.5$	Закрепление отсутствует
11	-	-	417202.88	2189570.95	Картометрический метод	$Mt = 2.5$	Закрепление отсутствует
10	-	-	417243.60	2189587.14	Картометрический метод	$Mt = 2.5$	Закрепление отсутствует

2. Сведения о частях границ уточняемого земельного участка с кадастровым номером 47:14:1256009:10 :

Обозначение части границ		Горизонтальное проложение (S), м	Описание прохождения части границ	Сведения о согласовании местоположения границ (согласовано/спорное)
от т.	до т.			
1	2	3	4	5
10	н3У	20.27	-	-
н3У	н4У	19.11	-	-
н4У	н5У	6.23	-	-
н5У	66	18.90	-	-
66	33	20.03	-	-
33	11	1.25	-	-
11	10	43.82	-	-

3. Сведения о характеристиках уточняемого земельного участка с кадастровым номером 47:14:1256009:10 :		
№ п/п	Наименование характеристики земельного участка	Значение характеристики
1	2	3
1.	Адрес земельного участка	Российская Федерация, Ленинградская область, район Ломоносовский, МО "Ропшинское сельское поселение", СНТ "Луч" 8-й Северный проезд, участок 226 нс
1.1.	Сведения о местоположении земельного участка (при отсутствии адреса) в структурированном в соответствии с федеральной информационной адресной системой виде	-
1.2.	Дополнительные сведения о местоположении земельного участка	-
2.	Площадь земельного участка \pm величина погрешности определения (вычисления) площади ($P \pm \Delta P$), м2	898 \pm 262
3.	Формула, примененная для вычисления предельной погрешности определения площади земельного участка, с подставленными значениями и итоговые (вычисленные) значения (ΔP), м2	$\Delta P = 3.5 * M_t * \sqrt{P} = 3.5 * 2,5 * \sqrt{898} = 262$
4.	Площадь земельного участка согласно сведениям Единого государственного реестра недвижимости (Ркад), м2	-
5.	Оценка расхождения P и Ркад (P - Ркад), м2	-
6.	Предельные минимальный и максимальный размеры земельного участка (Рмин и Рмакс), м2	400 1500
7.	Вид (виды) разрешенного использования	Ведение садоводства (Для ведения гражданами садоводства и огородничества)
7.1.	Дополнительные сведения об использовании земельного участка	Земельный участок расположен в границах территории общего пользования
8.	Кадастровый или иной государственный учетный номер (инвентарный) здания, сооружения, объекта незавершенного строительства, расположенного на земельном участке	-
9.	Сведения о земельных участках (землях общего пользования, территории общего пользования), посредством которых обеспечивается доступ	-
10.	Иные сведения	-
4. Пояснения к сведениям об уточняемом земельном участке с кадастровым номером 47:14:1256009:10 :		
1.	-	

Сведения об уточняемых земельных участках

1. Сведения о характерных точках границы уточняемого земельного участка с кадастровым номером 47:14:1256009:25 :

Система координат МСК-47, зона 2

Зона № 2

Обозначение характерных точек границ	Координаты, м				Метод определения координат	Формулы, примененные для расчета средней квадратической погрешности определения координат характерных точек границ (Mt), с подставленными в такие формулы значениями и итоговые (вычисленные) значения Mt, м	Описание закрепления точки
	содержатся в Едином государственном реестре недвижимости		определены в результате выполнения комплексных кадастровых работ				
	X	Y	X	Y			
1	2	3	4	5	6	7	8
						-	
н3У	-	-	417235.96	2189605.92	Картометрический метод	$Mt = 2.5$	Закрепление отсутствует
н6У	-	-	417230.04	2189620.21	Картометрический метод	$Mt = 2.5$	Закрепление отсутствует
96	-	-	417228.85	2189628.87	Картометрический метод	$Mt = 2.5$	Закрепление отсутствует
98	-	-	417214.96	2189620.99	Картометрический метод	$Mt = 2.5$	Закрепление отсутствует
97	-	-	417187.59	2189608.83	Картометрический метод	$Mt = 2.5$	Закрепление отсутствует
66	-	-	417194.83	2189589.70	Картометрический метод	$Mt = 2.5$	Закрепление отсутствует
н5У	-	-	417212.46	2189596.52	Картометрический метод	$Mt = 2.5$	Закрепление отсутствует
н4У	-	-	417218.42	2189598.33	Картометрический метод	$Mt = 2.5$	Закрепление отсутствует
н3У	-	-	417235.96	2189605.92	Картометрический метод	$Mt = 2.5$	Закрепление отсутствует

2. Сведения о частях границ уточняемого земельного участка с кадастровым номером 47:14:1256009:25 :

Обозначение части границ		Горизонтальное проложение (S), м	Описание прохождения части границ	Сведения о согласовании местоположения границ (согласовано/спорное)
от т.	до т.			
1	2	3	4	5
н3У	н6У	15.47	-	-
н6У	96	8.74	-	-
96	98	15.97	-	-
98	97	29.95	-	-
97	66	20.45	-	-
66	н5У	18.90	-	-
н5У	н4У	6.23	-	-
н4У	н3У	19.11	-	-

3. Сведения о характеристиках уточняемого земельного участка с кадастровым номером 47:14:1256009:25 :		
№ п/п	Наименование характеристики земельного участка	Значение характеристики
1	2	3
1.	Адрес земельного участка	Российская Федерация, Ленинградская область, район Ломоносовский, МО "Ропшинское сельское поселение", СНТ "Луч" 8-й Северный проезд, участок 227 нс
1.1.	Сведения о местоположении земельного участка (при отсутствии адреса) в структурированном в соответствии с федеральной информационной адресной системой виде	-
1.2.	Дополнительные сведения о местоположении земельного участка	-
2.	Площадь земельного участка \pm величина погрешности определения (вычисления) площади ($P \pm \Delta P$), м2	966 \pm 272
3.	Формула, примененная для вычисления предельной погрешности определения площади земельного участка, с подставленными значениями и итоговые (вычисленные) значения (ΔP), м2	$\Delta P = 3.5 * M_t * \sqrt{P} = 3.5 * 2,5 * \sqrt{966} = 272$
4.	Площадь земельного участка согласно сведениям Единого государственного реестра недвижимости (Ркад), м2	-
5.	Оценка расхождения P и Ркад (P - Ркад), м2	-
6.	Предельные минимальный и максимальный размеры земельного участка (Рмин и Рмакс), м2	400 1500
7.	Вид (виды) разрешенного использования	Ведение садоводства (Для ведения гражданами садоводства и огородничества)
7.1.	Дополнительные сведения об использовании земельного участка	Земельный участок расположен в границах территории общего пользования
8.	Кадастровый или иной государственный учетный номер (инвентарный) здания, сооружения, объекта незавершенного строительства, расположенного на земельном участке	-
9.	Сведения о земельных участках (землях общего пользования, территории общего пользования), посредством которых обеспечивается доступ	-
10.	Иные сведения	-
4. Пояснения к сведениям об уточняемом земельном участке с кадастровым номером 47:14:1256009:25 :		
1.	-	

Сведения об уточняемых земельных участках

1. Сведения о характерных точках границы уточняемого земельного участка с кадастровым номером 47:14:1256009:11 :

Система координат МСК-47, зона 2					Зона № 2		
Обозначение характерных точек границ	Координаты, м				Метод определения координат	Формулы, примененные для расчета средней квадратической погрешности определения координат характерных точек границ (Mt), с подставленными в такие формулы значениями и итоговые (вычисленные) значения Mt, м	Описание закрепления точки
	содержатся в Едином государственном реестре недвижимости		определены в результате выполнения комплексных кадастровых работ				
	X	Y	X	Y			
1	2	3	4	5	6	7	8
						-	
78	-	-	417091.70	2189741.76	Картометрический метод	Mt = 2.5	Закрепление отсутствует
н7У	-	-	417083.04	2189762.91	Картометрический метод	Mt = 2.5	Закрепление отсутствует
н8У	-	-	417054.29	2189753.35	Картометрический метод	Mt = 2.5	Закрепление отсутствует
79	-	-	417063.22	2189730.44	Картометрический метод	Mt = 2.5	Закрепление отсутствует
78	-	-	417091.70	2189741.76	Картометрический метод	Mt = 2.5	Закрепление отсутствует

2. Сведения о частях границ уточняемого земельного участка с кадастровым номером 47:14:1256009:11 :

Обозначение части границ		Горизонтальное проложение (S), м	Описание прохождения части границ	Сведения о согласовании местоположения границ (согласовано/спорное)
от т.	до т.			
1	2	3	4	5
78	н7У	22.85	-	-
н7У	н8У	30.30	-	-
н8У	79	24.59	-	-
79	78	30.65	-	-

3. Сведения о характеристиках уточняемого земельного участка с кадастровым номером 47:14:1256009:11 :

№ п/п	Наименование характеристики земельного участка	Значение характеристики
1	2	3
1.	Адрес земельного участка	Российская Федерация, Ленинградская область, район Ломоносовский, МО "Ропшинское сельское поселение", СНТ "Луч" 7-й Северный проезд, участок 202 нс
1.1.	Сведения о местоположении земельного участка (при отсутствии адреса) в структурированном в соответствии с федеральной информационной адресной системой виде	-
1.2.	Дополнительные сведения о местоположении земельного участка	-
2.	Площадь земельного участка ± величина погрешности определения (вычисления) площади (P ± ΔP), м ²	722 ± 235

3. Сведения о характеристиках уточняемого земельного участка с кадастровым номером 47:14:1256009:11 :

№ п/п	Наименование характеристики земельного участка	Значение характеристики
1	2	3
3.	Формула, примененная для вычисления предельной погрешности определения площади земельного участка, с подставленными значениями и итоговые (вычисленные) значения (ΔP), м ²	$\Delta P = 3.5 * M_t * \sqrt{P} = 3.5 * 2,5 * \sqrt{722} = 235$
4.	Площадь земельного участка согласно сведениям Единого государственного реестра недвижимости (Ркад), м ²	-
5.	Оценка расхождения Р и Ркад (Р - Ркад), м ²	-
6.	Предельные минимальный и максимальный размеры земельного участка (Рмин и Рмакс), м ²	400 1500
7.	Вид (виды) разрешенного использования	Ведение садоводства (Для ведения гражданами садоводства и огородничества)
7.1.	Дополнительные сведения об использовании земельного участка	Земельный участок расположен в границах территории общего пользования
8.	Кадастровый или иной государственный учетный номер (инвентарный) здания, сооружения, объекта незавершенного строительства, расположенного на земельном участке	47:14:0000000:25134
9.	Сведения о земельных участках (землях общего пользования, территории общего пользования), посредством которых обеспечивается доступ	-
10.	Иные сведения	-

4. Пояснения к сведениям об уточняемом земельном участке с кадастровым номером 47:14:1256009:11 :

1.	-

Сведения об уточняемых земельных участках

1. Сведения о характерных точках границы уточняемого земельного участка с кадастровым номером 47:14:1256009:27 :

Система координат МСК-47, зона 2					Зона № 2		
Обозначение характерных точек границ	Координаты, м				Метод определения координат	Формулы, примененные для расчета средней квадратической погрешности определения координат характерных точек границ (Mt), с подставленными в такие формулы значениями и итоговые (вычисленные) значения Mt, м	Описание закрепления точки
	содержатся в Едином государственном реестре недвижимости		определены в результате выполнения комплексных кадастровых работ				
	X	Y	X	Y			
1	2	3	4	5	6	7	8
						-	
22	-	-	417217.17	2189533.48	Картометрический метод	$Mt = 2.5$	Закрепление отсутствует
14	-	-	417210.31	2189551.88	Картометрический метод	$Mt = 2.5$	Закрепление отсутствует
32	-	-	417184.23	2189542.46	Картометрический метод	$Mt = 2.5$	Закрепление отсутствует
31	-	-	417183.52	2189541.62	Картометрический метод	$Mt = 2.5$	Закрепление отсутствует
30	-	-	417181.40	2189540.79	Картометрический метод	$Mt = 2.5$	Закрепление отсутствует
68	-	-	417189.23	2189522.11	Картометрический метод	$Mt = 2.5$	Закрепление отсутствует
22	-	-	417217.17	2189533.48	Картометрический метод	$Mt = 2.5$	Закрепление отсутствует

2. Сведения о частях границ уточняемого земельного участка с кадастровым номером 47:14:1256009:27 :

Обозначение части границ		Горизонтальное проложение (S), м	Описание прохождения части границ	Сведения о согласовании местоположения границ (согласовано/спорное)
от т.	до т.			
1	2	3	4	5
22	14	19.64	-	-
14	32	27.73	-	-
32	31	1.10	-	-
31	30	2.28	-	-
30	68	20.25	-	-
68	22	30.16	-	-

3. Сведения о характеристиках уточняемого земельного участка с кадастровым номером 47:14:1256009:27 :

№ п/п	Наименование характеристики земельного участка	Значение характеристики
1	2	3
1.	Адрес земельного участка	Российская Федерация, Ленинградская область, район Ломоносовский, МО "Ропшинское сельское поселение", СНТ "Луч" 7-й Северный проезд, участок 207
1.1.	Сведения о местоположении земельного участка (при отсутствии адреса) в структурированном в соответствии с федеральной информационной адресной системой виде	-

3. Сведения о характеристиках уточняемого земельного участка с кадастровым номером 47:14:1256009:27 :		
№ п/п	Наименование характеристики земельного участка	Значение характеристики
1	2	3
1.2.	Дополнительные сведения о местоположении земельного участка	-
2.	Площадь земельного участка \pm величина погрешности определения (вычисления) площади ($P \pm \Delta P$), м2	617 \pm 217
3.	Формула, примененная для вычисления предельной погрешности определения площади земельного участка, с подставленными значениями и итоговые (вычисленные) значения (ΔP), м2	$\Delta P = 3.5 * M_t * \sqrt{P} = 3.5 * 2,5 * \sqrt{617} = 217$
4.	Площадь земельного участка согласно сведениям Единого государственного реестра недвижимости ($P_{\text{кад}}$), м2	-
5.	Оценка расхождения P и $P_{\text{кад}}$ ($P - P_{\text{кад}}$), м2	-
6.	Предельные минимальный и максимальный размеры земельного участка ($P_{\text{мин}}$ и $P_{\text{макс}}$), м2	400 1500
7.	Вид (виды) разрешенного использования	Ведение садоводства (Для ведения гражданами садоводства и огородничества)
7.1.	Дополнительные сведения об использовании земельного участка	Земельный участок расположен в границах территории общего пользования
8.	Кадастровый или иной государственный учетный номер (инвентарный) здания, сооружения, объекта незавершенного строительства, расположенного на земельном участке	47:14:0000000:37484
9.	Сведения о земельных участках (землях общего пользования, территории общего пользования), посредством которых обеспечивается доступ	-
10.	Иные сведения	-
4. Пояснения к сведениям об уточняемом земельном участке с кадастровым номером 47:14:1256009:27 :		
1.	-	

Сведения об уточняемых земельных участках

1. Сведения о характерных точках границы уточняемого земельного участка с кадастровым номером 47:14:1256009:58 :

Система координат МСК-47, зона 2

Зона № 2

Обозначение характерных точек границ	Координаты, м				Метод определения координат	Формулы, примененные для расчета средней квадратической погрешности определения координат характерных точек границ (Mt), с подставленными в такие формулы значениями и итоговые (вычисленные) значения Mt, м	Описание закрепления точки
	содержатся в Едином государственном реестре недвижимости		определены в результате выполнения комплексных кадастровых работ				
	X	Y	X	Y			
1	2	3	4	5	6	7	8
						-	
73	-	-	417238.78	2189477.75	Картометрический метод	Mt = 2.5	Закрепление отсутствует
61	-	-	417238.48	2189478.53	Картометрический метод	Mt = 2.5	Закрепление отсутствует
60	-	-	417231.64	2189496.30	Картометрический метод	Mt = 2.5	Закрепление отсутствует
70	-	-	417203.90	2189484.86	Картометрический метод	Mt = 2.5	Закрепление отсутствует
75	-	-	417210.41	2189465.64	Картометрический метод	Mt = 2.5	Закрепление отсутствует
73	-	-	417238.78	2189477.75	Картометрический метод	Mt = 2.5	Закрепление отсутствует

2. Сведения о частях границ уточняемого земельного участка с кадастровым номером 47:14:1256009:58 :

Обозначение части границ		Горизонтальное проложение (S), м	Описание прохождения части границ	Сведения о согласовании местоположения границ (согласовано/спорное)
от т.	до т.			
1	2	3	4	5
73	61	0.84	-	-
61	60	19.04	-	-
60	70	30.01	-	-
70	75	20.29	-	-
75	73	30.85	-	-

3. Сведения о характеристиках уточняемого земельного участка с кадастровым номером 47:14:1256009:58 :

№ п/п	Наименование характеристики земельного участка	Значение характеристики
1	2	3
1.	Адрес земельного участка	Российская Федерация, Ленинградская область, район Ломоносовский, МО "Ропшинское сельское поселение", СНТ "Луч" 7-й Северный проезд, участок 204
1.1.	Сведения о местоположении земельного участка (при отсутствии адреса) в структурированном в соответствии с федеральной информационной адресной системой виде	-
1.2.	Дополнительные сведения о местоположении земельного участка	-

3. Сведения о характеристиках уточняемого земельного участка с кадастровым номером 47:14:1256009:58 :

№ п/п	Наименование характеристики земельного участка	Значение характеристики
1	2	3
2.	Площадь земельного участка \pm величина погрешности определения (вычисления) площади ($P \pm \Delta P$), м ²	610 \pm 216
3.	Формула, примененная для вычисления предельной погрешности определения площади земельного участка, с подставленными значениями и итоговые (вычисленные) значения (ΔP), м ²	$\Delta P = 3.5 * M_t * \sqrt{P} = 3.5 * 2,5 * \sqrt{610} = 216$
4.	Площадь земельного участка согласно сведениям Единого государственного реестра недвижимости ($P_{\text{кад}}$), м ²	-
5.	Оценка расхождения P и $P_{\text{кад}}$ ($P - P_{\text{кад}}$), м ²	-
6.	Предельные минимальный и максимальный размеры земельного участка ($P_{\text{мин}}$ и $P_{\text{макс}}$), м ²	400 1500
7.	Вид (виды) разрешенного использования	Ведение садоводства (Для ведения гражданами садоводства и огородничества)
7.1.	Дополнительные сведения об использовании земельного участка	Земельный участок расположен в границах территории общего пользования
8.	Кадастровый или иной государственный учетный номер (инвентарный) здания, сооружения, объекта незавершенного строительства, расположенного на земельном участке	47:14:1256009:92
9.	Сведения о земельных участках (землях общего пользования, территории общего пользования), посредством которых обеспечивается доступ	-
10.	Иные сведения	-

4. Пояснения к сведениям об уточняемом земельном участке с кадастровым номером 47:14:1256009:58 :

1.	-
----	---

Сведения об уточняемых земельных участках

1. Сведения о характерных точках границы уточняемого земельного участка с кадастровым номером 47:14:1256009:6 :

Система координат МСК-47, зона 2					Зона № 2		
Обозначение характерных точек границ	Координаты, м				Метод определения координат	Формулы, примененные для расчета средней квадратической погрешности определения координат характерных точек границ (Mt), с подставленными в такие формулы значениями и итоговые (вычисленные) значения Mt, м	Описание закрепления точки
	содержатся в Едином государственном реестре недвижимости		определены в результате выполнения комплексных кадастровых работ				
	X	Y	X	Y			
1	2	3	4	5	6	7	8
						-	
н9У	-	-	417180.61	2189519.35	Картометрический метод	Mt = 2.5	Закрепление отсутствует
н10У	-	-	417173.38	2189538.06	Картометрический метод	Mt = 2.5	Закрепление отсутствует
н11У	-	-	417145.68	2189526.83	Картометрический метод	Mt = 2.5	Закрепление отсутствует
н12У	-	-	417153.36	2189508.41	Картометрический метод	Mt = 2.5	Закрепление отсутствует
н9У	-	-	417180.61	2189519.35	Картометрический метод	Mt = 2.5	Закрепление отсутствует

2. Сведения о частях границ уточняемого земельного участка с кадастровым номером 47:14:1256009:6 :

Обозначение части границ		Горизонтальное проложение (S), м	Описание прохождения части границ	Сведения о согласовании местоположения границ (согласовано/спорное)
от т.	до т.			
1	2	3	4	5
н9У	н10У	20.06	-	-
н10У	н11У	29.89	-	-
н11У	н12У	19.96	-	-
н12У	н9У	29.36	-	-

3. Сведения о характеристиках уточняемого земельного участка с кадастровым номером 47:14:1256009:6 :

№ п/п	Наименование характеристики земельного участка	Значение характеристики
1	2	3
1.	Адрес земельного участка	Российская Федерация, Ленинградская область, район Ломоносовский, МО "Ропшинское сельское поселение", СНТ "Луч" 7-й Северный проезд, участок 190
1.1.	Сведения о местоположении земельного участка (при отсутствии адреса) в структурированном в соответствии с федеральной информационной адресной системой виде	-
1.2.	Дополнительные сведения о местоположении земельного участка	-
2.	Площадь земельного участка ± величина погрешности определения (вычисления) площади ($P \pm \Delta P$), м ²	593 ± 213

3. Сведения о характеристиках уточняемого земельного участка с кадастровым номером 47:14:1256009:6 :

№ п/п	Наименование характеристики земельного участка	Значение характеристики
1	2	3
3.	Формула, примененная для вычисления предельной погрешности определения площади земельного участка, с подставленными значениями и итоговые (вычисленные) значения (ΔP), м ²	$\Delta P = 3.5 * M_t * \sqrt{P} = 3.5 * 2,5 * \sqrt{593} = 213$
4.	Площадь земельного участка согласно сведениям Единого государственного реестра недвижимости (Ркад), м ²	-
5.	Оценка расхождения Р и Ркад (Р - Ркад), м ²	-
6.	Предельные минимальный и максимальный размеры земельного участка (Рмин и Рмакс), м ²	400 1500
7.	Вид (виды) разрешенного использования	Ведение садоводства (Для ведения гражданами садоводства и огородничества)
7.1.	Дополнительные сведения об использовании земельного участка	Земельный участок расположен в границах территории общего пользования
8.	Кадастровый или иной государственный учетный номер (инвентарный) здания, сооружения, объекта незавершенного строительства, расположенного на земельном участке	47:14:0000000:22179
9.	Сведения о земельных участках (землях общего пользования, территории общего пользования), посредством которых обеспечивается доступ	-
10.	Иные сведения	-

4. Пояснения к сведениям об уточняемом земельном участке с кадастровым номером 47:14:1256009:6 :

1.	-

Сведения об уточняемых земельных участках

1. Сведения о характерных точках границы уточняемого земельного участка с кадастровым номером 47:14:1256009:35 :

Система координат МСК-47, зона 2					Зона № 2		
Обозначение характерных точек границ	Координаты, м				Метод определения координат	Формулы, примененные для расчета средней квадратической погрешности определения координат характерных точек границ (Mt), с подставленными в такие формулы значениями и итоговые (вычисленные) значения Mt, м	Описание закрепления точки
	содержатся в Едином государственном реестре недвижимости		определены в результате выполнения комплексных кадастровых работ				
	X	Y	X	Y			
1	2	3	4	5	6	7	8
						-	
н13У	-	-	417210.09	2189442.66	Картометрический метод	Mt = 2.5	Закрепление отсутствует
99	-	-	417203.12	2189462.57	Картометрический метод	Mt = 2.5	Закрепление отсутствует
110	-	-	417176.22	2189452.64	Картометрический метод	Mt = 2.5	Закрепление отсутствует
109	-	-	417175.88	2189452.45	Картометрический метод	Mt = 2.5	Закрепление отсутствует
н14У	-	-	417183.18	2189432.16	Картометрический метод	Mt = 2.5	Закрепление отсутствует
н13У	-	-	417210.09	2189442.66	Картометрический метод	Mt = 2.5	Закрепление отсутствует

2. Сведения о частях границ уточняемого земельного участка с кадастровым номером 47:14:1256009:35 :

Обозначение части границ		Горизонтальное проложение (S), м	Описание прохождения части границ	Сведения о согласовании местоположения границ (согласовано/спорное)
от т.	до т.			
1	2	3	4	5
н13У	99	21.09	-	-
99	110	28.67	-	-
110	109	0.39	-	-
109	н14У	21.56	-	-
н14У	н13У	28.89	-	-

3. Сведения о характеристиках уточняемого земельного участка с кадастровым номером 47:14:1256009:35 :

№ п/п	Наименование характеристики земельного участка	Значение характеристики
1	2	3
1.	Адрес земельного участка	Российская Федерация, Ленинградская область, район Ломоносовский, МО "Ропшинское сельское поселение", СНТ "Луч" 7-й Северный проезд, участок 186
1.1.	Сведения о местоположении земельного участка (при отсутствии адреса) в структурированном в соответствии с федеральной информационной адресной системой виде	-
1.2.	Дополнительные сведения о местоположении земельного участка	-

3. Сведения о характеристиках уточняемого земельного участка с кадастровым номером 47:14:1256009:35 :		
№ п/п	Наименование характеристики земельного участка	Значение характеристики
1	2	3
2.	Площадь земельного участка \pm величина погрешности определения (вычисления) площади ($P \pm \Delta P$), м ²	619 \pm 218
3.	Формула, примененная для вычисления предельной погрешности определения площади земельного участка, с подставленными значениями и итоговые (вычисленные) значения (ΔP), м ²	$\Delta P = 3.5 * M_t * \sqrt{P} = 3.5 * 2,5 * \sqrt{619} = 218$
4.	Площадь земельного участка согласно сведениям Единого государственного реестра недвижимости ($P_{\text{кад}}$), м ²	-
5.	Оценка расхождения P и $P_{\text{кад}}$ ($P - P_{\text{кад}}$), м ²	-
6.	Предельные минимальный и максимальный размеры земельного участка ($P_{\text{мин}}$ и $P_{\text{макс}}$), м ²	400 1500
7.	Вид (виды) разрешенного использования	Ведение садоводства (Для ведения гражданами садоводства и огородничества)
7.1.	Дополнительные сведения об использовании земельного участка	Земельный участок расположен в границах территории общего пользования
8.	Кадастровый или иной государственный учетный номер (инвентарный) здания, сооружения, объекта незавершенного строительства, расположенного на земельном участке	-
9.	Сведения о земельных участках (землях общего пользования, территории общего пользования), посредством которых обеспечивается доступ	-
10.	Иные сведения	-
4. Пояснения к сведениям об уточняемом земельном участке с кадастровым номером 47:14:1256009:35 :		
1.	-	

Сведения об уточняемых земельных участках

1. Сведения о характерных точках границы уточняемого земельного участка с кадастровым номером 47:14:1256009:16 :

Система координат МСК-47, зона 2					Зона № 2		
Обозначение характерных точек границ	Координаты, м				Метод определения координат	Формулы, примененные для расчета средней квадратической погрешности определения координат характерных точек границ (Mt), с подставленными в такие формулы значениями и итоговые (вычисленные) значения Mt, м	Описание закрепления точки
	содержатся в Едином государственном реестре недвижимости		определены в результате выполнения комплексных кадастровых работ				
	X	Y	X	Y			
1	2	3	4	5	6	7	8
						-	
н15У	-	-	417143.17	2189719.05	Картометрический метод	$Mt = 2.5$	Закрепление отсутствует
52	-	-	417136.03	2189737.95	Картометрический метод	$Mt = 2.5$	Закрепление отсутствует
н16У	-	-	417105.47	2189725.85	Картометрический метод	$Mt = 2.5$	Закрепление отсутствует
н17У	-	-	417111.97	2189707.69	Картометрический метод	$Mt = 2.5$	Закрепление отсутствует
н15У	-	-	417143.17	2189719.05	Картометрический метод	$Mt = 2.5$	Закрепление отсутствует

2. Сведения о частях границ уточняемого земельного участка с кадастровым номером 47:14:1256009:16 :

Обозначение части границ		Горизонтальное проложение (S), м	Описание прохождения части границ	Сведения о согласовании местоположения границ (согласовано/спорное)
от т.	до т.			
1	2	3	4	5
н15У	52	20.20	-	-
52	н16У	32.87	-	-
н16У	н17У	19.29	-	-
н17У	н15У	33.20	-	-

3. Сведения о характеристиках уточняемого земельного участка с кадастровым номером 47:14:1256009:16 :

№ п/п	Наименование характеристики земельного участка	Значение характеристики
1	2	3
1.	Адрес земельного участка	Российская Федерация, Ленинградская область, район Ломоносовский, МО "Ропшинское сельское поселение", СНТ "Луч", участок 217
1.1.	Сведения о местоположении земельного участка (при отсутствии адреса) в структурированном в соответствии с федеральной информационной адресной системой виде	-
1.2.	Дополнительные сведения о местоположении земельного участка	-
2.	Площадь земельного участка ± величина погрешности определения (вычисления) площади ($P \pm \Delta P$), м ²	652 ± 223

3. Сведения о характеристиках уточняемого земельного участка с кадастровым номером 47:14:1256009:16 :

№ п/п	Наименование характеристики земельного участка	Значение характеристики
1	2	3
3.	Формула, примененная для вычисления предельной погрешности определения площади земельного участка, с подставленными значениями и итоговые (вычисленные) значения (ΔP), м ²	$\Delta P=3.5 * M_t * \sqrt{P}=3.5 * 2,5 * \sqrt{652}=223$
4.	Площадь земельного участка согласно сведениям Единого государственного реестра недвижимости (Ркад), м ²	-
5.	Оценка расхождения Р и Ркад (Р - Ркад), м ²	-
6.	Предельные минимальный и максимальный размеры земельного участка (Рмин и Рмакс), м ²	400 1500
7.	Вид (виды) разрешенного использования	Ведение садоводства (Для ведения гражданами садоводства и огородничества)
7.1.	Дополнительные сведения об использовании земельного участка	Земельный участок расположен в границах территории общего пользования
8.	Кадастровый или иной государственный учетный номер (инвентарный) здания, сооружения, объекта незавершенного строительства, расположенного на земельном участке	-
9.	Сведения о земельных участках (землях общего пользования, территории общего пользования), посредством которых обеспечивается доступ	-
10.	Иные сведения	-

4. Пояснения к сведениям об уточняемом земельном участке с кадастровым номером 47:14:1256009:16 :

1.	-

Сведения об уточняемых земельных участках

1. Сведения о характерных точках границы уточняемого земельного участка с кадастровым номером 47:14:1256009:2 :

Система координат МСК-47, зона 2					Зона № 2		
Обозначение характерных точек границ	Координаты, м				Метод определения координат	Формулы, примененные для расчета средней квадратической погрешности определения координат характерных точек границ (Mt), с подставленными в такие формулы значениями и итоговые (вычисленные) значения Mt, м	Описание закрепления точки
	содержатся в Едином государственном реестре недвижимости		определены в результате выполнения комплексных кадастровых работ				
	X	Y	X	Y			
1	2	3	4	5	6	7	8
						-	
83	-	-	417143.76	2189612.06	Картометрический метод	Mt = 2.5	Закрепление отсутствует
н18У	-	-	417136.45	2189630.93	Картометрический метод	Mt = 2.5	Закрепление отсутствует
93	-	-	417108.95	2189619.36	Картометрический метод	Mt = 2.5	Закрепление отсутствует
84	-	-	417115.86	2189601.01	Картометрический метод	Mt = 2.5	Закрепление отсутствует
83	-	-	417143.76	2189612.06	Картометрический метод	Mt = 2.5	Закрепление отсутствует

2. Сведения о частях границ уточняемого земельного участка с кадастровым номером 47:14:1256009:2 :

Обозначение части границ		Горизонтальное проложение (S), м	Описание прохождения части границ	Сведения о согласовании местоположения границ (согласовано/спорное)
от т.	до т.			
1	2	3	4	5
83	н18У	20.24	-	-
н18У	93	29.83	-	-
93	84	19.61	-	-
84	83	30.01	-	-

3. Сведения о характеристиках уточняемого земельного участка с кадастровым номером 47:14:1256009:2 :

№ п/п	Наименование характеристики земельного участка	Значение характеристики
1	2	3
1.	Адрес земельного участка	Российская Федерация, Ленинградская область, район Ломоносовский, МО "Ропшинское сельское поселение", СНТ "Луч" 7-й Северный проезд, участок 195
1.1.	Сведения о местоположении земельного участка (при отсутствии адреса) в структурированном в соответствии с федеральной информационной адресной системой виде	-
1.2.	Дополнительные сведения о местоположении земельного участка	-
2.	Площадь земельного участка ± величина погрешности определения (вычисления) площади (P ± ΔP), м ²	596 ± 214

3. Сведения о характеристиках уточняемого земельного участка с кадастровым номером 47:14:1256009:2 :

№ п/п	Наименование характеристики земельного участка	Значение характеристики
1	2	3
3.	Формула, примененная для вычисления предельной погрешности определения площади земельного участка, с подставленными значениями и итоговые (вычисленные) значения (ΔP), м ²	$\Delta P=3.5 * M_t * \sqrt{P}=3.5 * 2,5 * \sqrt{596}=214$
4.	Площадь земельного участка согласно сведениям Единого государственного реестра недвижимости (Ркад), м ²	-
5.	Оценка расхождения Р и Ркад (Р - Ркад), м ²	-
6.	Предельные минимальный и максимальный размеры земельного участка (Рмин и Рмакс), м ²	400 1500
7.	Вид (виды) разрешенного использования	Ведение садоводства (Для ведения гражданами садоводства и огородничества)
7.1.	Дополнительные сведения об использовании земельного участка	Земельный участок расположен в границах территории общего пользования
8.	Кадастровый или иной государственный учетный номер (инвентарный) здания, сооружения, объекта незавершенного строительства, расположенного на земельном участке	47:14:0000000:22201
9.	Сведения о земельных участках (землях общего пользования, территории общего пользования), посредством которых обеспечивается доступ	-
10.	Иные сведения	-

4. Пояснения к сведениям об уточняемом земельном участке с кадастровым номером 47:14:1256009:2 :

1.	-

Сведения об уточняемых земельных участках

1. Сведения о характерных точках границы уточняемого земельного участка с кадастровым номером 47:14:1256009:22 :

Система координат МСК-47, зона 2					Зона № 2		
Обозначение характерных точек границ	Координаты, м				Метод определения координат	Формулы, примененные для расчета средней квадратической погрешности определения координат характерных точек границ (Mt), с подставленными в такие формулы значениями и итоговые (вычисленные) значения Mt, м	Описание закрепления точки
	содержатся в Едином государственном реестре недвижимости		определены в результате выполнения комплексных кадастровых работ				
	X	Y	X	Y			
1	2	3	4	5	6	7	8
						-	
н18У	-	-	417136.45	2189630.93	Картометрический метод	Mt = 2.5	Закрепление отсутствует
н19У	-	-	417128.84	2189649.17	Картометрический метод	Mt = 2.5	Закрепление отсутствует
91	-	-	417101.64	2189637.98	Картометрический метод	Mt = 2.5	Закрепление отсутствует
93	-	-	417108.95	2189619.36	Картометрический метод	Mt = 2.5	Закрепление отсутствует
н18У	-	-	417136.45	2189630.93	Картометрический метод	Mt = 2.5	Закрепление отсутствует

2. Сведения о частях границ уточняемого земельного участка с кадастровым номером 47:14:1256009:22 :

Обозначение части границ		Горизонтальное проложение (S), м	Описание прохождения части границ	Сведения о согласовании местоположения границ (согласовано/спорное)
от т.	до т.			
1	2	3	4	5
н18У	н19У	19.76	-	-
н19У	91	29.41	-	-
91	93	20.00	-	-
93	н18У	29.83	-	-

3. Сведения о характеристиках уточняемого земельного участка с кадастровым номером 47:14:1256009:22 :

№ п/п	Наименование характеристики земельного участка	Значение характеристики
1	2	3
1.	Адрес земельного участка	Российская Федерация, Ленинградская область, район Ломоносовский, МО "Ропшинское сельское поселение", СНТ "Луч" 7-й Северный проезд, участок 196 нс
1.1.	Сведения о местоположении земельного участка (при отсутствии адреса) в структурированном в соответствии с федеральной информационной адресной системой виде	-
1.2.	Дополнительные сведения о местоположении земельного участка	-
2.	Площадь земельного участка ± величина погрешности определения (вычисления) площади (P ± ΔP), м ²	589 ± 212

3. Сведения о характеристиках уточняемого земельного участка с кадастровым номером 47:14:1256009:22 :

№ п/п	Наименование характеристики земельного участка	Значение характеристики
1	2	3
3.	Формула, примененная для вычисления предельной погрешности определения площади земельного участка, с подставленными значениями и итоговые (вычисленные) значения (ΔP), м ²	$\Delta P=3.5 * M_t * \sqrt{P}=3.5 * 2,5 * \sqrt{589}=212$
4.	Площадь земельного участка согласно сведениям Единого государственного реестра недвижимости (Ркад), м ²	-
5.	Оценка расхождения Р и Ркад (Р - Ркад), м ²	-
6.	Предельные минимальный и максимальный размеры земельного участка (Рмин и Рмакс), м ²	400 1500
7.	Вид (виды) разрешенного использования	Ведение садоводства (Для ведения гражданами садоводства и огородничества)
7.1.	Дополнительные сведения об использовании земельного участка	Земельный участок расположен в границах территории общего пользования
8.	Кадастровый или иной государственный учетный номер (инвентарный) здания, сооружения, объекта незавершенного строительства, расположенного на земельном участке	47:14:0000000:23502
9.	Сведения о земельных участках (землях общего пользования, территории общего пользования), посредством которых обеспечивается доступ	-
10.	Иные сведения	-

4. Пояснения к сведениям об уточняемом земельном участке с кадастровым номером 47:14:1256009:22 :

1.	-
----	---

Сведения об уточняемых земельных участках

1. Сведения о характерных точках границы уточняемого земельного участка с кадастровым номером 47:14:1256009:23 :

Система координат МСК-47, зона 2					Зона № 2		
Обозначение характерных точек границ	Координаты, м				Метод определения координат	Формулы, примененные для расчета средней квадратической погрешности определения координат характерных точек границ (Mt), с подставленными в такие формулы значениями и итоговые (вычисленные) значения Mt, м	Описание закрепления точки
	содержатся в Едином государственном реестре недвижимости		определены в результате выполнения комплексных кадастровых работ				
	X	Y	X	Y			
1	2	3	4	5	6	7	8
						-	
59	-	-	417270.70	2189511.44	Картометрический метод	Mt = 2.5	Закрепление отсутствует
н20У	-	-	417263.21	2189529.83	Картометрический метод	Mt = 2.5	Закрепление отсутствует
67	-	-	417224.01	2189514.79	Картометрический метод	Mt = 2.5	Закрепление отсутствует
60	-	-	417231.64	2189496.30	Картометрический метод	Mt = 2.5	Закрепление отсутствует
59	-	-	417270.70	2189511.44	Картометрический метод	Mt = 2.5	Закрепление отсутствует

2. Сведения о частях границ уточняемого земельного участка с кадастровым номером 47:14:1256009:23 :

Обозначение части границ		Горизонтальное проложение (S), м	Описание прохождения части границ	Сведения о согласовании местоположения границ (согласовано/спорное)
от т.	до т.			
1	2	3	4	5
59	н20У	19.86	-	-
н20У	67	41.99	-	-
67	60	20.00	-	-
60	59	41.89	-	-

3. Сведения о характеристиках уточняемого земельного участка с кадастровым номером 47:14:1256009:23 :

№ п/п	Наименование характеристики земельного участка	Значение характеристики
1	2	3
1.	Адрес земельного участка	Российская Федерация, Ленинградская область, район Ломоносовский, МО "Ропшинское сельское поселение", СНТ "Луч" 8-й Северный проезд, участок 222
1.1.	Сведения о местоположении земельного участка (при отсутствии адреса) в структурированном в соответствии с федеральной информационной адресной системой виде	-
1.2.	Дополнительные сведения о местоположении земельного участка	-
2.	Площадь земельного участка ± величина погрешности определения (вычисления) площади (P ± ΔP), м2	836 ± 253

3. Сведения о характеристиках уточняемого земельного участка с кадастровым номером 47:14:1256009:23 :

№ п/п	Наименование характеристики земельного участка	Значение характеристики
1	2	3
3.	Формула, примененная для вычисления предельной погрешности определения площади земельного участка, с подставленными значениями и итоговые (вычисленные) значения (ΔP), м ²	$\Delta P=3.5 \cdot M_t \cdot \sqrt{P}=3.5 \cdot 2,5 \cdot \sqrt{836}=253$
4.	Площадь земельного участка согласно сведениям Единого государственного реестра недвижимости (Ркад), м ²	-
5.	Оценка расхождения Р и Ркад (Р - Ркад), м ²	-
6.	Предельные минимальный и максимальный размеры земельного участка (Рмин и Рмакс), м ²	400 1500
7.	Вид (виды) разрешенного использования	Ведение садоводства (Для ведения гражданами садоводства и огородничества)
7.1.	Дополнительные сведения об использовании земельного участка	Земельный участок расположен в границах территории общего пользования
8.	Кадастровый или иной государственный учетный номер (инвентарный) здания, сооружения, объекта незавершенного строительства, расположенного на земельном участке	-
9.	Сведения о земельных участках (землях общего пользования, территории общего пользования), посредством которых обеспечивается доступ	-
10.	Иные сведения	-

4. Пояснения к сведениям об уточняемом земельном участке с кадастровым номером 47:14:1256009:23 :

1.	-

Сведения об уточняемых земельных участках

1. Сведения о характерных точках границы уточняемого земельного участка с кадастровым номером 47:14:1256009:24 :

Система координат МСК-47, зона 2					Зона № 2		
Обозначение характерных точек границ	Координаты, м				Метод определения координат	Формулы, примененные для расчета средней квадратической погрешности определения координат характерных точек границ (Mt), с подставленными в такие формулы значениями и итоговые (вычисленные) значения Mt, м	Описание закрепления точки
	содержатся в Едином государственном реестре недвижимости		определены в результате выполнения комплексных кадастровых работ				
	X	Y	X	Y			
1	2	3	4	5	6	7	8
						-	
н20У	-	-	417263.21	2189529.83	Картометрический метод	Mt = 2.5	Закрепление отсутствует
18	-	-	417257.10	2189550.10	Картометрический метод	Mt = 2.5	Закрепление отсутствует
23	-	-	417245.74	2189545.32	Картометрический метод	Mt = 2.5	Закрепление отсутствует
22	-	-	417217.17	2189533.48	Картометрический метод	Mt = 2.5	Закрепление отсутствует
67	-	-	417224.01	2189514.79	Картометрический метод	Mt = 2.5	Закрепление отсутствует
н20У	-	-	417263.21	2189529.83	Картометрический метод	Mt = 2.5	Закрепление отсутствует

2. Сведения о частях границ уточняемого земельного участка с кадастровым номером 47:14:1256009:24 :

Обозначение части границ		Горизонтальное проложение (S), м	Описание прохождения части границ	Сведения о согласовании местоположения границ (согласовано/спорное)
от т.	до т.			
1	2	3	4	5
н20У	18	21.17	-	-
18	23	12.32	-	-
23	22	30.93	-	-
22	67	19.90	-	-
67	н20У	41.99	-	-

3. Сведения о характеристиках уточняемого земельного участка с кадастровым номером 47:14:1256009:24 :

№ п/п	Наименование характеристики земельного участка	Значение характеристики
1	2	3
1.	Адрес земельного участка	Российская Федерация, Ленинградская область, район Ломоносовский, МО "Ропшинское сельское поселение", СНТ "Луч" 8-й Северный проезд, участок 223
1.1.	Сведения о местоположении земельного участка (при отсутствии адреса) в структурированном в соответствии с федеральной информационной адресной системой виде	-
1.2.	Дополнительные сведения о местоположении земельного участка	-

3. Сведения о характеристиках уточняемого земельного участка с кадастровым номером 47:14:1256009:24 :		
№ п/п	Наименование характеристики земельного участка	Значение характеристики
1	2	3
2.	Площадь земельного участка \pm величина погрешности определения (вычисления) площади ($P \pm \Delta P$), м ²	872 \pm 258
3.	Формула, примененная для вычисления предельной погрешности определения площади земельного участка, с подставленными значениями и итоговые (вычисленные) значения (ΔP), м ²	$\Delta P = 3.5 * M_t * \sqrt{P} = 3.5 * 2,5 * \sqrt{872} = 258$
4.	Площадь земельного участка согласно сведениям Единого государственного реестра недвижимости ($P_{\text{кад}}$), м ²	-
5.	Оценка расхождения P и $P_{\text{кад}}$ ($P - P_{\text{кад}}$), м ²	-
6.	Предельные минимальный и максимальный размеры земельного участка ($P_{\text{мин}}$ и $P_{\text{макс}}$), м ²	400 1500
7.	Вид (виды) разрешенного использования	Ведение садоводства (Для ведения гражданами садоводства и огородничества)
7.1.	Дополнительные сведения об использовании земельного участка	Земельный участок расположен в границах территории общего пользования
8.	Кадастровый или иной государственный учетный номер (инвентарный) здания, сооружения, объекта незавершенного строительства, расположенного на земельном участке	-
9.	Сведения о земельных участках (землях общего пользования, территории общего пользования), посредством которых обеспечивается доступ	-
10.	Иные сведения	-
4. Пояснения к сведениям об уточняемом земельном участке с кадастровым номером 47:14:1256009:24 :		
1.	-	

Сведения об уточняемых земельных участках

1. Сведения о характерных точках границы уточняемого земельного участка с кадастровым номером 47:14:1256009:26 :

Система координат МСК-47, зона 2					Зона № 2		
Обозначение характерных точек границ	Координаты, м				Метод определения координат	Формулы, примененные для расчета средней квадратической погрешности определения координат характерных точек границ (Mt), с подставленными в такие формулы значениями и итоговые (вычисленные) значения Mt, м	Описание закрепления точки
	содержатся в Едином государственном реестре недвижимости		определены в результате выполнения комплексных кадастровых работ				
	X	Y	X	Y			
1	2	3	4	5	6	7	8
						-	
н10У	-	-	417173.38	2189538.06	Картометрический метод	Mt = 2.5	Закрепление отсутствует
н21У	-	-	417166.12	2189557.12	Картометрический метод	Mt = 2.5	Закрепление отсутствует
н22У	-	-	417137.83	2189545.45	Картометрический метод	Mt = 2.5	Закрепление отсутствует
н11У	-	-	417145.68	2189526.83	Картометрический метод	Mt = 2.5	Закрепление отсутствует
н10У	-	-	417173.38	2189538.06	Картометрический метод	Mt = 2.5	Закрепление отсутствует

2. Сведения о частях границ уточняемого земельного участка с кадастровым номером 47:14:1256009:26 :

Обозначение части границ		Горизонтальное проложение (S), м	Описание прохождения части границ	Сведения о согласовании местоположения границ (согласовано/спорное)
от т.	до т.			
1	2	3	4	5
н10У	н21У	20.40	-	-
н21У	н22У	30.60	-	-
н22У	н11У	20.21	-	-
н11У	н10У	29.89	-	-

3. Сведения о характеристиках уточняемого земельного участка с кадастровым номером 47:14:1256009:26 :

№ п/п	Наименование характеристики земельного участка	Значение характеристики
1	2	3
1.	Адрес земельного участка	Российская Федерация, Ленинградская область, район Ломоносовский, МО "Ропшинское сельское поселение", СНТ "Луч" 7-й Северный проезд, участок 191 нс
1.1.	Сведения о местоположении земельного участка (при отсутствии адреса) в структурированном в соответствии с федеральной информационной адресной системой виде	-
1.2.	Дополнительные сведения о местоположении земельного участка	-
2.	Площадь земельного участка ± величина погрешности определения (вычисления) площади (P ± ΔP), м ²	614 ± 217

3. Сведения о характеристиках уточняемого земельного участка с кадастровым номером 47:14:1256009:26 :

№ п/п	Наименование характеристики земельного участка	Значение характеристики
1	2	3
3.	Формула, примененная для вычисления предельной погрешности определения площади земельного участка, с подставленными значениями и итоговые (вычисленные) значения (ΔP), м ²	$\Delta P=3.5 * M_t * \sqrt{P}=3.5 * 2,5 * \sqrt{614}=217$
4.	Площадь земельного участка согласно сведениям Единого государственного реестра недвижимости (Ркад), м ²	-
5.	Оценка расхождения Р и Ркад (Р - Ркад), м ²	-
6.	Предельные минимальный и максимальный размеры земельного участка (Рмин и Рмакс), м ²	400 1500
7.	Вид (виды) разрешенного использования	Ведение садоводства (Для ведения гражданами садоводства и огородничества)
7.1.	Дополнительные сведения об использовании земельного участка	Земельный участок расположен в границах территории общего пользования
8.	Кадастровый или иной государственный учетный номер (инвентарный) здания, сооружения, объекта незавершенного строительства, расположенного на земельном участке	47:14:1256009:101
9.	Сведения о земельных участках (землях общего пользования, территории общего пользования), посредством которых обеспечивается доступ	-
10.	Иные сведения	-

4. Пояснения к сведениям об уточняемом земельном участке с кадастровым номером 47:14:1256009:26 :

1.	-

Сведения об уточняемых земельных участках

1. Сведения о характерных точках границы уточняемого земельного участка с кадастровым номером 47:14:1256009:29 :

Система координат МСК-47, зона 2					Зона № 2		
Обозначение характерных точек границ	Координаты, м				Метод определения координат	Формулы, примененные для расчета средней квадратической погрешности определения координат характерных точек границ (Mt), с подставленными в такие формулы значениями и итоговые (вычисленные) значения Mt, м	Описание закрепления точки
	содержатся в Едином государственном реестре недвижимости		определены в результате выполнения комплексных кадастровых работ				
	X	Y	X	Y			
1	2	3	4	5	6	7	8
						-	
н12У	-	-	417153.36	2189508.41	Картометрический метод	Mt = 2.5	Закрепление отсутствует
н11У	-	-	417145.68	2189526.83	Картометрический метод	Mt = 2.5	Закрепление отсутствует
н23У	-	-	417117.98	2189515.08	Картометрический метод	Mt = 2.5	Закрепление отсутствует
н24У	-	-	417125.34	2189497.24	Картометрический метод	Mt = 2.5	Закрепление отсутствует
н12У	-	-	417153.36	2189508.41	Картометрический метод	Mt = 2.5	Закрепление отсутствует

2. Сведения о частях границ уточняемого земельного участка с кадастровым номером 47:14:1256009:29 :

Обозначение части границ		Горизонтальное проложение (S), м	Описание прохождения части границ	Сведения о согласовании местоположения границ (согласовано/спорное)
от т.	до т.			
1	2	3	4	5
н12У	н11У	19.96	-	-
н11У	н23У	30.09	-	-
н23У	н24У	19.30	-	-
н24У	н12У	30.16	-	-

3. Сведения о характеристиках уточняемого земельного участка с кадастровым номером 47:14:1256009:29 :

№ п/п	Наименование характеристики земельного участка	Значение характеристики
1	2	3
1.	Адрес земельного участка	Российская Федерация, Ленинградская область, район Ломоносовский, МО "Ропшинское сельское поселение", СНТ "Луч" 6-й Северный проезд, участок 173
1.1.	Сведения о местоположении земельного участка (при отсутствии адреса) в структурированном в соответствии с федеральной информационной адресной системой виде	-
1.2.	Дополнительные сведения о местоположении земельного участка	-
2.	Площадь земельного участка ± величина погрешности определения (вычисления) площади (P ± ΔP), м ²	591 ± 213

3. Сведения о характеристиках уточняемого земельного участка с кадастровым номером 47:14:1256009:29 :

№ п/п	Наименование характеристики земельного участка	Значение характеристики
1	2	3
3.	Формула, примененная для вычисления предельной погрешности определения площади земельного участка, с подставленными значениями и итоговые (вычисленные) значения (ΔP), м ²	$\Delta P=3.5 * M_t * \sqrt{P}=3.5 * 2,5 * \sqrt{591}=213$
4.	Площадь земельного участка согласно сведениям Единого государственного реестра недвижимости (Ркад), м ²	-
5.	Оценка расхождения Р и Ркад (Р - Ркад), м ²	-
6.	Предельные минимальный и максимальный размеры земельного участка (Рмин и Рмакс), м ²	400 1500
7.	Вид (виды) разрешенного использования	Ведение садоводства (Для ведения гражданами садоводства и огородничества)
7.1.	Дополнительные сведения об использовании земельного участка	Земельный участок расположен в границах территории общего пользования
8.	Кадастровый или иной государственный учетный номер (инвентарный) здания, сооружения, объекта незавершенного строительства, расположенного на земельном участке	-
9.	Сведения о земельных участках (землях общего пользования, территории общего пользования), посредством которых обеспечивается доступ	-
10.	Иные сведения	-

4. Пояснения к сведениям об уточняемом земельном участке с кадастровым номером 47:14:1256009:29 :

1.	-

Сведения об уточняемых земельных участках

1. Сведения о характерных точках границы уточняемого земельного участка с кадастровым номером 47:14:1256009:30 :

Система координат МСК-47, зона 2

Зона № 2

Обозначение характерных точек границ	Координаты, м				Метод определения координат	Формулы, примененные для расчета средней квадратической погрешности определения координат характерных точек границ (Mt), с подставленными в такие формулы значениями и итоговые (вычисленные) значения Mt, м	Описание закрепления точки
	содержатся в Едином государственном реестре недвижимости		определены в результате выполнения комплексных кадастровых работ				
	X	Y	X	Y			
1	2	3	4	5	6	7	8
						-	
н25У	-	-	417278.76	2189473.23	Картометрический метод	$Mt = 2.5$	Закрепление отсутствует
н26У	-	-	417280.95	2189475.72	Картометрический метод	$Mt = 2.5$	Закрепление отсутствует
н27У	-	-	417281.36	2189479.06	Картометрический метод	$Mt = 2.5$	Закрепление отсутствует
н28У	-	-	417281.57	2189482.08	Картометрический метод	$Mt = 2.5$	Закрепление отсутствует
58	-	-	417278.13	2189491.40	Картометрический метод	$Mt = 2.5$	Закрепление отсутствует
63	-	-	417267.07	2189488.90	Картометрический метод	$Mt = 2.5$	Закрепление отсутствует
62	-	-	417241.91	2189479.45	Картометрический метод	$Mt = 2.5$	Закрепление отсутствует
61	-	-	417238.48	2189478.53	Картометрический метод	$Mt = 2.5$	Закрепление отсутствует
73	-	-	417238.78	2189477.75	Картометрический метод	$Mt = 2.5$	Закрепление отсутствует
72	-	-	417241.48	2189471.07	Картометрический метод	$Mt = 2.5$	Закрепление отсутствует
71	-	-	417244.88	2189459.66	Картометрический метод	$Mt = 2.5$	Закрепление отсутствует
н25У	-	-	417278.76	2189473.23	Картометрический метод	$Mt = 2.5$	Закрепление отсутствует

2. Сведения о частях границ уточняемого земельного участка с кадастровым номером 47:14:1256009:30 :

Обозначение части границ		Горизонтальное проложение (S), м	Описание прохождения части границ	Сведения о согласовании местоположения границ (согласовано/спорное)
от т.	до т.			
1	2	3	4	5
н25У	н26У	3.32	-	-
н26У	н27У	3.37	-	-
н27У	н28У	3.03	-	-
н28У	58	9.93	-	-
58	63	11.34	-	-
63	62	26.88	-	-
62	61	3.55	-	-
61	73	0.84	-	-
73	72	7.21	-	-

2. Сведения о частях границ уточняемого земельного участка с кадастровым номером 47:14:1256009:30 :				
Обозначение части границ		Горизонтальное проложение (S), м	Описание прохождения части границ	Сведения о согласовании местоположения границ (согласовано/спорное)
от т.	до т.			
1	2	3	4	5
72	71	11.91	-	-
71	н25У	36.50	-	-
3. Сведения о характеристиках уточняемого земельного участка с кадастровым номером 47:14:1256009:30 :				
№ п/п	Наименование характеристики земельного участка	Значение характеристики		
1	2	3		
1.	Адрес земельного участка	Российская Федерация, Ленинградская область, район Ломоносовский, МО "Ропшинское сельское поселение", СНТ "Луч" 8-й Северный проезд, участок 220		
1.1.	Сведения о местоположении земельного участка (при отсутствии адреса) в структурированном в соответствии с федеральной информационной адресной системой виде	-		
1.2.	Дополнительные сведения о местоположении земельного участка	-		
2.	Площадь земельного участка ± величина погрешности определения (вычисления) площади (P ± ΔP), м2	775 ± 244		
3.	Формула, примененная для вычисления предельной погрешности определения площади земельного участка, с подставленными значениями и итоговые (вычисленные) значения (ΔP), м2	$\Delta P = 3.5 * M_t * \sqrt{P} = 3.5 * 2,5 * \sqrt{775} = 244$		
4.	Площадь земельного участка согласно сведениям Единого государственного реестра недвижимости (P _{кад}), м2	-		
5.	Оценка расхождения P и P _{кад} (P - P _{кад}), м2	-		
6.	Предельные минимальный и максимальный размеры земельного участка (P _{мин} и P _{макс}), м2	400 1500		
7.	Вид (виды) разрешенного использования	Ведение садоводства (Для ведения гражданами садоводства и огородничества)		
7.1.	Дополнительные сведения об использовании земельного участка	Земельный участок расположен в границах территории общего пользования		
8.	Кадастровый или иной государственный учетный номер (инвентарный) здания, сооружения, объекта незавершенного строительства, расположенного на земельном участке	47:14:0000000:21824		
9.	Сведения о земельных участках (землях общего пользования, территории общего пользования), посредством которых обеспечивается доступ	-		
10.	Иные сведения	-		
4. Пояснения к сведениям об уточняемом земельном участке с кадастровым номером 47:14:1256009:30 :				
1.	-			

Сведения об уточняемых земельных участках

1. Сведения о характерных точках границы уточняемого земельного участка с кадастровым номером 47:14:1256009:31 :

Система координат МСК-47, зона 2

Зона № 2

Обозначение характерных точек границ	Координаты, м				Метод определения координат	Формулы, примененные для расчета средней квадратической погрешности определения координат характерных точек границ (Mt), с подставленными в такие формулы значениями и итоговые (вычисленные) значения Mt, м	Описание закрепления точки
	содержатся в Едином государственном реестре недвижимости		определены в результате выполнения комплексных кадастровых работ				
	X	Y	X	Y			
1	2	3	4	5	6	7	8
						-	
50	-	-	417156.33	2189767.26	Картометрический метод	$Mt = 2.5$	Закрепление отсутствует
н29У	-	-	417149.89	2189783.93	Картометрический метод	$Mt = 2.5$	Закрепление отсутствует
н30У	-	-	417124.39	2189778.34	Картометрический метод	$Mt = 2.5$	Закрепление отсутствует
н31У	-	-	417119.90	2189776.92	Картометрический метод	$Mt = 2.5$	Закрепление отсутствует
51	-	-	417128.19	2189756.42	Картометрический метод	$Mt = 2.5$	Закрепление отсутствует
50	-	-	417156.33	2189767.26	Картометрический метод	$Mt = 2.5$	Закрепление отсутствует

2. Сведения о частях границ уточняемого земельного участка с кадастровым номером 47:14:1256009:31 :

Обозначение части границ		Горизонтальное проложение (S), м	Описание прохождения части границ	Сведения о согласовании местоположения границ (согласовано/спорное)
от т.	до т.			
1	2	3	4	5
50	н29У	17.87	-	-
н29У	н30У	26.11	-	-
н30У	н31У	4.71	-	-
н31У	51	22.11	-	-
51	50	30.16	-	-

3. Сведения о характеристиках уточняемого земельного участка с кадастровым номером 47:14:1256009:31 :

№ п/п	Наименование характеристики земельного участка	Значение характеристики
1	2	3
1.	Адрес земельного участка	Российская Федерация, Ленинградская область, район Ломоносовский, МО "Ропшинское сельское поселение", СНТ "Луч" 8-й Северный проезд, участок 236
1.1.	Сведения о местоположении земельного участка (при отсутствии адреса) в структурированном в соответствии с федеральной информационной адресной системой виде	-
1.2.	Дополнительные сведения о местоположении земельного участка	-

3. Сведения о характеристиках уточняемого земельного участка с кадастровым номером 47:14:1256009:31 :		
№ п/п	Наименование характеристики земельного участка	Значение характеристики
1	2	3
2.	Площадь земельного участка ± величина погрешности определения (вычисления) площади ($P \pm \Delta P$), м ²	611 ± 216
3.	Формула, примененная для вычисления предельной погрешности определения площади земельного участка, с подставленными значениями и итоговые (вычисленные) значения (ΔP), м ²	$\Delta P = 3.5 * M_t * \sqrt{P} = 3.5 * 2,5 * \sqrt{611} = 216$
4.	Площадь земельного участка согласно сведениям Единого государственного реестра недвижимости ($R_{\text{кад}}$), м ²	-
5.	Оценка расхождения P и $R_{\text{кад}}$ ($P - R_{\text{кад}}$), м ²	-
6.	Предельные минимальный и максимальный размеры земельного участка ($R_{\text{мин}}$ и $R_{\text{макс}}$), м ²	400 1500
7.	Вид (виды) разрешенного использования	Ведение садоводства (Для ведения гражданами садоводства и огородничества)
7.1.	Дополнительные сведения об использовании земельного участка	Земельный участок расположен в границах территории общего пользования
8.	Кадастровый или иной государственный учетный номер (инвентарный) здания, сооружения, объекта незавершенного строительства, расположенного на земельном участке	-
9.	Сведения о земельных участках (землях общего пользования, территории общего пользования), посредством которых обеспечивается доступ	-
10.	Иные сведения	-
4. Пояснения к сведениям об уточняемом земельном участке с кадастровым номером 47:14:1256009:31 :		
1.	-	

Сведения об уточняемых земельных участках

1. Сведения о характерных точках границы уточняемого земельного участка с кадастровым номером 47:14:1256009:34 :

Система координат МСК-47, зона 2					Зона № 2		
Обозначение характерных точек границ	Координаты, м				Метод определения координат	Формулы, примененные для расчета средней квадратической погрешности определения координат характерных точек границ (Mt), с подставленными в такие формулы значениями и итоговые (вычисленные) значения Mt, м	Описание закрепления точки
	содержатся в Едином государственном реестре недвижимости		определены в результате выполнения комплексных кадастровых работ				
	X	Y	X	Y			
1	2	3	4	5	6	7	8
						-	
н22У	-	-	417137.83	2189545.45	Картометрический метод	Mt = 2.5	Закрепление отсутствует
н32У	-	-	417129.97	2189564.37	Картометрический метод	Mt = 2.5	Закрепление отсутствует
н33У	-	-	417102.30	2189552.45	Картометрический метод	Mt = 2.5	Закрепление отсутствует
н34У	-	-	417109.40	2189534.04	Картометрический метод	Mt = 2.5	Закрепление отсутствует
н22У	-	-	417137.83	2189545.45	Картометрический метод	Mt = 2.5	Закрепление отсутствует

2. Сведения о частях границ уточняемого земельного участка с кадастровым номером 47:14:1256009:34 :

Обозначение части границ		Горизонтальное проложение (S), м	Описание прохождения части границ	Сведения о согласовании местоположения границ (согласовано/спорное)
от т.	до т.			
1	2	3	4	5
н22У	н32У	20.49	-	-
н32У	н33У	30.13	-	-
н33У	н34У	19.73	-	-
н34У	н22У	30.63	-	-

3. Сведения о характеристиках уточняемого земельного участка с кадастровым номером 47:14:1256009:34 :

№ п/п	Наименование характеристики земельного участка	Значение характеристики
1	2	3
1.	Адрес земельного участка	Российская Федерация, Ленинградская область, район Ломоносовский, МО "Ропшинское сельское поселение", Новая Ропша, СНТ "Луч", 6-ой Северный проезд, участок № 175
1.1.	Сведения о местоположении земельного участка (при отсутствии адреса) в структурированном в соответствии с федеральной информационной адресной системой виде	-
1.2.	Дополнительные сведения о местоположении земельного участка	-
2.	Площадь земельного участка ± величина погрешности определения (вычисления) площади (P ± ΔP), м ²	611 ± 216

3. Сведения о характеристиках уточняемого земельного участка с кадастровым номером 47:14:1256009:34 :

№ п/п	Наименование характеристики земельного участка	Значение характеристики
1	2	3
3.	Формула, примененная для вычисления предельной погрешности определения площади земельного участка, с подставленными значениями и итоговые (вычисленные) значения (ΔP), м ²	$\Delta P=3.5 * M_t * \sqrt{P}=3.5 * 2,5 * \sqrt{611}=216$
4.	Площадь земельного участка согласно сведениям Единого государственного реестра недвижимости (Ркад), м ²	-
5.	Оценка расхождения Р и Ркад (Р - Ркад), м ²	-
6.	Предельные минимальный и максимальный размеры земельного участка (Рмин и Рмакс), м ²	400 1500
7.	Вид (виды) разрешенного использования	Ведение садоводства (Для ведения гражданами садоводства и огородничества)
7.1.	Дополнительные сведения об использовании земельного участка	Земельный участок расположен в границах территории общего пользования
8.	Кадастровый или иной государственный учетный номер (инвентарный) здания, сооружения, объекта незавершенного строительства, расположенного на земельном участке	-
9.	Сведения о земельных участках (землях общего пользования, территории общего пользования), посредством которых обеспечивается доступ	-
10.	Иные сведения	-

4. Пояснения к сведениям об уточняемом земельном участке с кадастровым номером 47:14:1256009:34 :

1.	-
----	---

Сведения об уточняемых земельных участках

1. Сведения о характерных точках границы уточняемого земельного участка с кадастровым номером 47:14:1256009:7 :

Система координат МСК-47, зона 2					Зона № 2		
Обозначение характерных точек границ	Координаты, м				Метод определения координат	Формулы, примененные для расчета средней квадратической погрешности определения координат характерных точек границ (Mt), с подставленными в такие формулы значениями и итоговые (вычисленные) значения Mt, м	Описание закрепления точки
	содержатся в Едином государственном реестре недвижимости		определены в результате выполнения комплексных кадастровых работ				
	X	Y	X	Y			
1	2	3	4	5	6	7	8
						-	
100	-	-	417194.94	2189481.77	Картометрический метод	Mt = 2.5	Закрепление отсутствует
н35У	-	-	417187.61	2189500.71	Картометрический метод	Mt = 2.5	Закрепление отсутствует
н36У	-	-	417160.47	2189490.21	Картометрический метод	Mt = 2.5	Закрепление отсутствует
101	-	-	417168.57	2189471.25	Картометрический метод	Mt = 2.5	Закрепление отсутствует
100	-	-	417194.94	2189481.77	Картометрический метод	Mt = 2.5	Закрепление отсутствует

2. Сведения о частях границ уточняемого земельного участка с кадастровым номером 47:14:1256009:7 :

Обозначение части границ		Горизонтальное проложение (S), м	Описание прохождения части границ	Сведения о согласовании местоположения границ (согласовано/спорное)
от т.	до т.			
1	2	3	4	5
100	н35У	20.31	-	-
н35У	н36У	29.10	-	-
н36У	101	20.62	-	-
101	100	28.39	-	-

3. Сведения о характеристиках уточняемого земельного участка с кадастровым номером 47:14:1256009:7 :

№ п/п	Наименование характеристики земельного участка	Значение характеристики
1	2	3
1.	Адрес земельного участка	Российская Федерация, Ленинградская область, район Ломоносовский, МО "Ропшинское сельское поселение", СНТ "Луч" 7-й Северный проезд, участок 188
1.1.	Сведения о местоположении земельного участка (при отсутствии адреса) в структурированном в соответствии с федеральной информационной адресной системой виде	-
1.2.	Дополнительные сведения о местоположении земельного участка	-
2.	Площадь земельного участка ± величина погрешности определения (вычисления) площади ($P \pm \Delta P$), м ²	588 ± 212

3. Сведения о характеристиках уточняемого земельного участка с кадастровым номером 47:14:1256009:7 :

№ п/п	Наименование характеристики земельного участка	Значение характеристики
1	2	3
3.	Формула, примененная для вычисления предельной погрешности определения площади земельного участка, с подставленными значениями и итоговые (вычисленные) значения (ΔP), м ²	$\Delta P=3.5 * M_t * \sqrt{P}=3.5 * 2,5 * \sqrt{588}=212$
4.	Площадь земельного участка согласно сведениям Единого государственного реестра недвижимости (Ркад), м ²	-
5.	Оценка расхождения Р и Ркад (Р - Ркад), м ²	-
6.	Предельные минимальный и максимальный размеры земельного участка (Рмин и Рмакс), м ²	400 1500
7.	Вид (виды) разрешенного использования	Ведение садоводства (Для ведения гражданами садоводства и огородничества)
7.1.	Дополнительные сведения об использовании земельного участка	Земельный участок расположен в границах территории общего пользования
8.	Кадастровый или иной государственный учетный номер (инвентарный) здания, сооружения, объекта незавершенного строительства, расположенного на земельном участке	47:14:1256009:104
9.	Сведения о земельных участках (землях общего пользования, территории общего пользования), посредством которых обеспечивается доступ	-
10.	Иные сведения	-

4. Пояснения к сведениям об уточняемом земельном участке с кадастровым номером 47:14:1256009:7 :

1.	-
----	---

Сведения об уточняемых земельных участках

1. Сведения о характерных точках границы уточняемого земельного участка с кадастровым номером 47:14:1256009:36 :

Система координат МСК-47, зона 2					Зона № 2		
Обозначение характерных точек границ	Координаты, м				Метод определения координат	Формулы, примененные для расчета средней квадратической погрешности определения координат характерных точек границ (Mt), с подставленными в такие формулы значениями и итоговые (вычисленные) значения Mt, м	Описание закрепления точки
	содержатся в Едином государственном реестре недвижимости		определены в результате выполнения комплексных кадастровых работ				
	X	Y	X	Y			
1	2	3	4	5	6	7	8
						-	
н19У	-	-	417128.84	2189649.17	Картометрический метод	Mt = 2.5	Закрепление отсутствует
111	-	-	417120.34	2189667.63	Картометрический метод	Mt = 2.5	Закрепление отсутствует
88	-	-	417094.34	2189657.09	Картометрический метод	Mt = 2.5	Закрепление отсутствует
91	-	-	417101.64	2189637.98	Картометрический метод	Mt = 2.5	Закрепление отсутствует
н19У	-	-	417128.84	2189649.17	Картометрический метод	Mt = 2.5	Закрепление отсутствует

2. Сведения о частях границ уточняемого земельного участка с кадастровым номером 47:14:1256009:36 :

Обозначение части границ		Горизонтальное проложение (S), м	Описание прохождения части границ	Сведения о согласовании местоположения границ (согласовано/спорное)
от т.	до т.			
1	2	3	4	5
н19У	111	20.32	-	-
111	88	28.06	-	-
88	91	20.46	-	-
91	н19У	29.41	-	-

3. Сведения о характеристиках уточняемого земельного участка с кадастровым номером 47:14:1256009:36 :

№ п/п	Наименование характеристики земельного участка	Значение характеристики
1	2	3
1.	Адрес земельного участка	Российская Федерация, Ленинградская область, район Ломоносовский, МО "Ропшинское сельское поселение", садоводческое некоммерческое товарищество "Луч", уч.197
1.1.	Сведения о местоположении земельного участка (при отсутствии адреса) в структурированном в соответствии с федеральной информационной адресной системой виде	-
1.2.	Дополнительные сведения о местоположении земельного участка	-
2.	Площадь земельного участка ± величина погрешности определения (вычисления) площади ($P \pm \Delta P$), м ²	586 ± 212

3. Сведения о характеристиках уточняемого земельного участка с кадастровым номером 47:14:1256009:36 :

№ п/п	Наименование характеристики земельного участка	Значение характеристики
1	2	3
3.	Формула, примененная для вычисления предельной погрешности определения площади земельного участка, с подставленными значениями и итоговые (вычисленные) значения (ΔP), м ²	$\Delta P=3.5 * M_t * \sqrt{P}=3.5 * 2,5 * \sqrt{586}=212$
4.	Площадь земельного участка согласно сведениям Единого государственного реестра недвижимости (Ркад), м ²	-
5.	Оценка расхождения Р и Ркад (Р - Ркад), м ²	-
6.	Предельные минимальный и максимальный размеры земельного участка (Рмин и Рмакс), м ²	400 1500
7.	Вид (виды) разрешенного использования	Ведение садоводства (Для ведения гражданами садоводства и огородничества)
7.1.	Дополнительные сведения об использовании земельного участка	Земельный участок расположен в границах территории общего пользования
8.	Кадастровый или иной государственный учетный номер (инвентарный) здания, сооружения, объекта незавершенного строительства, расположенного на земельном участке	-
9.	Сведения о земельных участках (землях общего пользования, территории общего пользования), посредством которых обеспечивается доступ	-
10.	Иные сведения	-

4. Пояснения к сведениям об уточняемом земельном участке с кадастровым номером 47:14:1256009:36 :

1.	-

Сведения об уточняемых земельных участках

1. Сведения о характерных точках границы уточняемого земельного участка с кадастровым номером 47:14:1256009:4 :

Система координат МСК-47, зона 2					Зона № 2		
Обозначение характерных точек границ	Координаты, м				Метод определения координат	Формулы, примененные для расчета средней квадратической погрешности определения координат характерных точек границ (Mt), с подставленными в такие формулы значениями и итоговые (вычисленные) значения Mt, м	Описание закрепления точки
	содержатся в Едином государственном реестре недвижимости		определены в результате выполнения комплексных кадастровых работ				
	X	Y	X	Y			
1	2	3	4	5	6	7	8
						-	
н37У	-	-	417160.03	2189576.05	Картометрический метод	Mt = 2.5	Закрепление отсутствует
н38У	-	-	417152.92	2189594.69	Картометрический метод	Mt = 2.5	Закрепление отсутствует
82	-	-	417150.89	2189593.91	Картометрический метод	Mt = 2.5	Закрепление отсутствует
85	-	-	417122.66	2189582.57	Картометрический метод	Mt = 2.5	Закрепление отсутствует
н32У	-	-	417129.97	2189564.37	Картометрический метод	Mt = 2.5	Закрепление отсутствует
н37У	-	-	417160.03	2189576.05	Картометрический метод	Mt = 2.5	Закрепление отсутствует

2. Сведения о частях границ уточняемого земельного участка с кадастровым номером 47:14:1256009:4 :

Обозначение части границ		Горизонтальное проложение (S), м	Описание прохождения части границ	Сведения о согласовании местоположения границ (согласовано/спорное)
от т.	до т.			
1	2	3	4	5
н37У	н38У	19.95	-	-
н38У	82	2.17	-	-
82	85	30.42	-	-
85	н32У	19.61	-	-
н32У	н37У	32.25	-	-

3. Сведения о характеристиках уточняемого земельного участка с кадастровым номером 47:14:1256009:4 :

№ п/п	Наименование характеристики земельного участка	Значение характеристики
1	2	3
1.	Адрес земельного участка	Российская Федерация, Ленинградская область, район Ломоносовский, МО "Ропшинское сельское поселение", СНТ "Луч" 7-й Северный проезд, участок 193
1.1.	Сведения о местоположении земельного участка (при отсутствии адреса) в структурированном в соответствии с федеральной информационной адресной системой виде	-
1.2.	Дополнительные сведения о местоположении земельного участка	-

3. Сведения о характеристиках уточняемого земельного участка с кадастровым номером 47:14:1256009:4 :		
№ п/п	Наименование характеристики земельного участка	Значение характеристики
1	2	3
2.	Площадь земельного участка ± величина погрешности определения (вычисления) площади ($P \pm \Delta P$), м ²	642 ± 222
3.	Формула, примененная для вычисления предельной погрешности определения площади земельного участка, с подставленными значениями и итоговые (вычисленные) значения (ΔP), м ²	$\Delta P = 3.5 * M_t * \sqrt{P} = 3.5 * 2,5 * \sqrt{642} = 222$
4.	Площадь земельного участка согласно сведениям Единого государственного реестра недвижимости ($P_{\text{кад}}$), м ²	-
5.	Оценка расхождения P и $P_{\text{кад}}$ ($P - P_{\text{кад}}$), м ²	-
6.	Предельные минимальный и максимальный размеры земельного участка ($P_{\text{мин}}$ и $P_{\text{макс}}$), м ²	400 1500
7.	Вид (виды) разрешенного использования	Ведение садоводства (Для ведения гражданами садоводства и огородничества)
7.1.	Дополнительные сведения об использовании земельного участка	Земельный участок расположен в границах территории общего пользования
8.	Кадастровый или иной государственный учетный номер (инвентарный) здания, сооружения, объекта незавершенного строительства, расположенного на земельном участке	47:14:1256011:94
9.	Сведения о земельных участках (землях общего пользования, территории общего пользования), посредством которых обеспечивается доступ	-
10.	Иные сведения	-
4. Пояснения к сведениям об уточняемом земельном участке с кадастровым номером 47:14:1256009:4 :		
1.	-	

Сведения об уточняемых земельных участках

1. Сведения о характерных точках границы уточняемого земельного участка с кадастровым номером 47:14:1256009:66 :

Система координат МСК-47, зона 2					Зона № 2		
Обозначение характерных точек границ	Координаты, м				Метод определения координат	Формулы, примененные для расчета средней квадратической погрешности определения координат характерных точек границ (Mt), с подставленными в такие формулы значениями и итоговые (вычисленные) значения Mt, м	Описание закрепления точки
	содержатся в Едином государственном реестре недвижимости		определены в результате выполнения комплексных кадастровых работ				
	X	Y	X	Y			
1	2	3	4	5	6	7	8
						-	
н21У	-	-	417166.12	2189557.12	Картометрический метод	Mt = 2.5	Закрепление отсутствует
н39У	-	-	417167.32	2189557.59	Картометрический метод	Mt = 2.5	Закрепление отсутствует
н37У	-	-	417160.03	2189576.05	Картометрический метод	Mt = 2.5	Закрепление отсутствует
н32У	-	-	417129.97	2189564.37	Картометрический метод	Mt = 2.5	Закрепление отсутствует
н22У	-	-	417137.83	2189545.45	Картометрический метод	Mt = 2.5	Закрепление отсутствует
н21У	-	-	417166.12	2189557.12	Картометрический метод	Mt = 2.5	Закрепление отсутствует

2. Сведения о частях границ уточняемого земельного участка с кадастровым номером 47:14:1256009:66 :

Обозначение части границ		Горизонтальное проложение (S), м	Описание прохождения части границ	Сведения о согласовании местоположения границ (согласовано/спорное)
от т.	до т.			
1	2	3	4	5
н21У	н39У	1.29	-	-
н39У	н37У	19.85	-	-
н37У	н32У	32.25	-	-
н32У	н22У	20.49	-	-
н22У	н21У	30.60	-	-

3. Сведения о характеристиках уточняемого земельного участка с кадастровым номером 47:14:1256009:66 :

№ п/п	Наименование характеристики земельного участка	Значение характеристики
1	2	3
1.	Адрес земельного участка	Российская Федерация, Ленинградская область, район Ломоносовский, МО "Ропшинское сельское поселение", СНТ "Луч", участок 192нс
1.1.	Сведения о местоположении земельного участка (при отсутствии адреса) в структурированном в соответствии с федеральной информационной адресной системой виде	-
1.2.	Дополнительные сведения о местоположении земельного участка	-

3. Сведения о характеристиках уточняемого земельного участка с кадастровым номером 47:14:1256009:66 :		
№ п/п	Наименование характеристики земельного участка	Значение характеристики
1	2	3
2.	Площадь земельного участка \pm величина погрешности определения (вычисления) площади ($P \pm \Delta P$), м ²	646 \pm 222
3.	Формула, примененная для вычисления предельной погрешности определения площади земельного участка, с подставленными значениями и итоговые (вычисленные) значения (ΔP), м ²	$\Delta P = 3.5 * M_t * \sqrt{P} = 3.5 * 2,5 * \sqrt{646} = 222$
4.	Площадь земельного участка согласно сведениям Единого государственного реестра недвижимости ($P_{\text{кад}}$), м ²	-
5.	Оценка расхождения P и $P_{\text{кад}}$ ($P - P_{\text{кад}}$), м ²	-
6.	Предельные минимальный и максимальный размеры земельного участка ($P_{\text{мин}}$ и $P_{\text{макс}}$), м ²	400 1500
7.	Вид (виды) разрешенного использования	Ведение садоводства (Для ведения гражданами садоводства и огородничества)
7.1.	Дополнительные сведения об использовании земельного участка	Земельный участок расположен в границах территории общего пользования
8.	Кадастровый или иной государственный учетный номер (инвентарный) здания, сооружения, объекта незавершенного строительства, расположенного на земельном участке	-
9.	Сведения о земельных участках (землях общего пользования, территории общего пользования), посредством которых обеспечивается доступ	-
10.	Иные сведения	-
4. Пояснения к сведениям об уточняемом земельном участке с кадастровым номером 47:14:1256009:66 :		
1.	-	

Сведения об уточняемых земельных участках

1. Сведения о характерных точках границы уточняемого земельного участка с кадастровым номером 47:14:1256009:51 :

Система координат МСК-47, зона 2					Зона № 2		
Обозначение характерных точек границ	Координаты, м				Метод определения координат	Формулы, примененные для расчета средней квадратической погрешности определения координат характерных точек границ (Mt), с подставленными в такие формулы значениями и итоговые (вычисленные) значения Mt, м	Описание закрепления точки
	содержатся в Едином государственном реестре недвижимости		определены в результате выполнения комплексных кадастровых работ				
	X	Y	X	Y			
1	2	3	4	5	6	7	8
						-	
52	-	-	417136.03	2189737.95	Картометрический метод	$Mt = 2.5$	Закрепление отсутствует
51	-	-	417128.19	2189756.42	Картометрический метод	$Mt = 2.5$	Закрепление отсутствует
н40У	-	-	417098.56	2189745.09	Картометрический метод	$Mt = 2.5$	Закрепление отсутствует
н16У	-	-	417105.47	2189725.85	Картометрический метод	$Mt = 2.5$	Закрепление отсутствует
52	-	-	417136.03	2189737.95	Картометрический метод	$Mt = 2.5$	Закрепление отсутствует

2. Сведения о частях границ уточняемого земельного участка с кадастровым номером 47:14:1256009:51 :

Обозначение части границ		Горизонтальное проложение (S), м	Описание прохождения части границ	Сведения о согласовании местоположения границ (согласовано/спорное)
от т.	до т.			
1	2	3	4	5
52	51	20.07	-	-
51	н40У	31.72	-	-
н40У	н16У	20.44	-	-
н16У	52	32.87	-	-

3. Сведения о характеристиках уточняемого земельного участка с кадастровым номером 47:14:1256009:51 :

№ п/п	Наименование характеристики земельного участка	Значение характеристики
1	2	3
1.	Адрес земельного участка	Российская Федерация, Ленинградская область, район Ломоносовский, МО "Ропшинское сельское поселение", п. Новая Ропша, СНТ "Луч", уч 218нс
1.1.	Сведения о местоположении земельного участка (при отсутствии адреса) в структурированном в соответствии с федеральной информационной адресной системой виде	-
1.2.	Дополнительные сведения о местоположении земельного участка	-
2.	Площадь земельного участка \pm величина погрешности определения (вычисления) площади ($P \pm \Delta P$), м ²	654 ± 224

3. Сведения о характеристиках уточняемого земельного участка с кадастровым номером 47:14:1256009:51 :

№ п/п	Наименование характеристики земельного участка	Значение характеристики
1	2	3
3.	Формула, примененная для вычисления предельной погрешности определения площади земельного участка, с подставленными значениями и итоговые (вычисленные) значения (ΔP), м ²	$\Delta P = 3.5 * M_t * \sqrt{P} = 3.5 * 2,5 * \sqrt{654} = 224$
4.	Площадь земельного участка согласно сведениям Единого государственного реестра недвижимости (Ркад), м ²	-
5.	Оценка расхождения Р и Ркад (Р - Ркад), м ²	-
6.	Предельные минимальный и максимальный размеры земельного участка (Рмин и Рмакс), м ²	400 1500
7.	Вид (виды) разрешенного использования	Ведение садоводства (Для ведения гражданами садоводства и огородничества)
7.1.	Дополнительные сведения об использовании земельного участка	Земельный участок расположен в границах территории общего пользования
8.	Кадастровый или иной государственный учетный номер (инвентарный) здания, сооружения, объекта незавершенного строительства, расположенного на земельном участке	-
9.	Сведения о земельных участках (землях общего пользования, территории общего пользования), посредством которых обеспечивается доступ	-
10.	Иные сведения	-

4. Пояснения к сведениям об уточняемом земельном участке с кадастровым номером 47:14:1256009:51 :

1.	-

Сведения об уточняемых земельных участках

1. Сведения о характерных точках границы уточняемого земельного участка с кадастровым номером 47:14:1256009:69 :

Система координат МСК-47, зона 2					Зона № 2		
Обозначение характерных точек границ	Координаты, м				Метод определения координат	Формулы, примененные для расчета средней квадратической погрешности определения координат характерных точек границ (Mt), с подставленными в такие формулы значениями и итоговые (вычисленные) значения Mt, м	Описание закрепления точки
	содержатся в Едином государственном реестре недвижимости		определены в результате выполнения комплексных кадастровых работ				
	X	Y	X	Y			
1	2	3	4	5	6	7	8
						-	
79	-	-	417063.22	2189730.44	Картометрический метод	Mt = 2.5	Закрепление отсутствует
н8У	-	-	417054.29	2189753.35	Картометрический метод	Mt = 2.5	Закрепление отсутствует
н41У	-	-	417032.38	2189745.77	Картометрический метод	Mt = 2.5	Закрепление отсутствует
н42У	-	-	417030.68	2189743.80	Картометрический метод	Mt = 2.5	Закрепление отсутствует
н43У	-	-	417030.35	2189740.82	Картометрический метод	Mt = 2.5	Закрепление отсутствует
н44У	-	-	417036.45	2189721.19	Картометрический метод	Mt = 2.5	Закрепление отсутствует
79	-	-	417063.22	2189730.44	Картометрический метод	Mt = 2.5	Закрепление отсутствует

2. Сведения о частях границ уточняемого земельного участка с кадастровым номером 47:14:1256009:69 :

Обозначение части границ		Горизонтальное проложение (S), м	Описание прохождения части границ	Сведения о согласовании местоположения границ (согласовано/спорное)
от т.	до т.			
1	2	3	4	5
79	н8У	24.59	-	-
н8У	н41У	23.18	-	-
н41У	н42У	2.60	-	-
н42У	н43У	3.00	-	-
н43У	н44У	20.56	-	-
н44У	79	28.32	-	-

3. Сведения о характеристиках уточняемого земельного участка с кадастровым номером 47:14:1256009:69 :

№ п/п	Наименование характеристики земельного участка	Значение характеристики
1	2	3
1.	Адрес земельного участка	Российская Федерация, Ленинградская область, район Ломоносовский, МО "Ропшинское сельское поселение", СНТ "Луч" 6-й Северный проезд, участок 185 нс

3. Сведения о характеристиках уточняемого земельного участка с кадастровым номером 47:14:1256009:69 :

№ п/п	Наименование характеристики земельного участка	Значение характеристики
1	2	3
1.1.	Сведения о местоположении земельного участка (при отсутствии адреса) в структурированном в соответствии с федеральной информационной адресной системой виде	-
1.2.	Дополнительные сведения о местоположении земельного участка	-
2.	Площадь земельного участка \pm величина погрешности определения (вычисления) площади ($P \pm \Delta P$), м ²	670 \pm 226
3.	Формула, примененная для вычисления предельной погрешности определения площади земельного участка, с подставленными значениями и итоговые (вычисленные) значения (ΔP), м ²	$\Delta P = 3.5 * M_t * \sqrt{P} = 3.5 * 2,5 * \sqrt{670} = 226$
4.	Площадь земельного участка согласно сведениям Единого государственного реестра недвижимости ($P_{\text{кад}}$), м ²	-
5.	Оценка расхождения P и $P_{\text{кад}}$ ($P - P_{\text{кад}}$), м ²	-
6.	Предельные минимальный и максимальный размеры земельного участка ($R_{\text{мин}}$ и $R_{\text{макс}}$), м ²	400 1500
7.	Вид (виды) разрешенного использования	Ведение садоводства (Для ведения гражданами садоводства и огородничества)
7.1.	Дополнительные сведения об использовании земельного участка	Земельный участок расположен в границах территории общего пользования
8.	Кадастровый или иной государственный учетный номер (инвентарный) здания, сооружения, объекта незавершенного строительства, расположенного на земельном участке	-
9.	Сведения о земельных участках (землях общего пользования, территории общего пользования), посредством которых обеспечивается доступ	-
10.	Иные сведения	-

4. Пояснения к сведениям об уточняемом земельном участке с кадастровым номером 47:14:1256009:69 :

1.	-

Сведения об уточняемых земельных участках

1. Сведения о характерных точках границы уточняемого земельного участка с кадастровым номером 47:14:1256009:70 :

Система координат МСК-47, зона 2					Зона № 2		
Обозначение характерных точек границ	Координаты, м				Метод определения координат	Формулы, примененные для расчета средней квадратической погрешности определения координат характерных точек границ (Mt), с подставленными в такие формулы значениями и итоговые (вычисленные) значения Mt, м	Описание закрепления точки
	содержатся в Едином государственном реестре недвижимости		определены в результате выполнения комплексных кадастровых работ				
	X	Y	X	Y			
1	2	3	4	5	6	7	8
						-	
87	-	-	417071.53	2189711.94	Картометрический метод	Mt = 2.5	Закрепление отсутствует
80	-	-	417071.26	2189712.60	Картометрический метод	Mt = 2.5	Закрепление отсутствует
79	-	-	417063.22	2189730.44	Картометрический метод	Mt = 2.5	Закрепление отсутствует
н44У	-	-	417036.45	2189721.19	Картометрический метод	Mt = 2.5	Закрепление отсутствует
86	-	-	417043.78	2189701.10	Картометрический метод	Mt = 2.5	Закрепление отсутствует
87	-	-	417071.53	2189711.94	Картометрический метод	Mt = 2.5	Закрепление отсутствует

2. Сведения о частях границ уточняемого земельного участка с кадастровым номером 47:14:1256009:70 :

Обозначение части границ		Горизонтальное проложение (S), м	Описание прохождения части границ	Сведения о согласовании местоположения границ (согласовано/спорное)
от т.	до т.			
1	2	3	4	5
87	80	0.71	-	-
80	79	19.57	-	-
79	н44У	28.32	-	-
н44У	86	21.39	-	-
86	87	29.79	-	-

3. Сведения о характеристиках уточняемого земельного участка с кадастровым номером 47:14:1256009:70 :

№ п/п	Наименование характеристики земельного участка	Значение характеристики
1	2	3
1.	Адрес земельного участка	Российская Федерация, Ленинградская область, район Ломоносовский, МО Ропшинское сельское поселение, СНТ "Луч", участок № 184 нс
1.1.	Сведения о местоположении земельного участка (при отсутствии адреса) в структурированном в соответствии с федеральной информационной адресной системой виде	-
1.2.	Дополнительные сведения о местоположении земельного участка	-

3. Сведения о характеристиках уточняемого земельного участка с кадастровым номером 47:14:1256009:70 :		
№ п/п	Наименование характеристики земельного участка	Значение характеристики
1	2	3
2.	Площадь земельного участка \pm величина погрешности определения (вычисления) площади ($P \pm \Delta P$), м ²	605 \pm 215
3.	Формула, примененная для вычисления предельной погрешности определения площади земельного участка, с подставленными значениями и итоговые (вычисленные) значения (ΔP), м ²	$\Delta P = 3.5 * M_t * \sqrt{P} = 3.5 * 2,5 * \sqrt{605} = 215$
4.	Площадь земельного участка согласно сведениям Единого государственного реестра недвижимости ($P_{\text{кад}}$), м ²	-
5.	Оценка расхождения P и $P_{\text{кад}}$ ($P - P_{\text{кад}}$), м ²	-
6.	Предельные минимальный и максимальный размеры земельного участка ($P_{\text{мин}}$ и $P_{\text{макс}}$), м ²	400 1500
7.	Вид (виды) разрешенного использования	Ведение садоводства (Для ведения гражданами садоводства и огородничества)
7.1.	Дополнительные сведения об использовании земельного участка	Земельный участок расположен в границах территории общего пользования
8.	Кадастровый или иной государственный учетный номер (инвентарный) здания, сооружения, объекта незавершенного строительства, расположенного на земельном участке	47:14:0000000:36831
9.	Сведения о земельных участках (землях общего пользования, территории общего пользования), посредством которых обеспечивается доступ	-
10.	Иные сведения	-
4. Пояснения к сведениям об уточняемом земельном участке с кадастровым номером 47:14:1256009:70 :		
1.	-	

Сведения об уточняемых земельных участках

1. Сведения о характерных точках границы уточняемого земельного участка с кадастровым номером 47:14:1256009:8 :

Система координат МСК-47, зона 2					Зона № 2		
Обозначение характерных точек границ	Координаты, м				Метод определения координат	Формулы, примененные для расчета средней квадратической погрешности определения координат характерных точек границ (Mt), с подставленными в такие формулы значениями и итоговые (вычисленные) значения Mt, м	Описание закрепления точки
	содержатся в Едином государственном реестре недвижимости		определены в результате выполнения комплексных кадастровых работ				
	X	Y	X	Y			
1	2	3	4	5	6	7	8
						-	
н35У	-	-	417187.61	2189500.71	Картометрический метод	Mt = 2.5	Закрепление отсутствует
н9У	-	-	417180.61	2189519.35	Картометрический метод	Mt = 2.5	Закрепление отсутствует
н12У	-	-	417153.36	2189508.41	Картометрический метод	Mt = 2.5	Закрепление отсутствует
н36У	-	-	417160.47	2189490.21	Картометрический метод	Mt = 2.5	Закрепление отсутствует
н35У	-	-	417187.61	2189500.71	Картометрический метод	Mt = 2.5	Закрепление отсутствует

2. Сведения о частях границ уточняемого земельного участка с кадастровым номером 47:14:1256009:8 :

Обозначение части границ		Горизонтальное проложение (S), м	Описание прохождения части границ	Сведения о согласовании местоположения границ (согласовано/спорное)
от т.	до т.			
1	2	3	4	5
н35У	н9У	19.91	-	-
н9У	н12У	29.36	-	-
н12У	н36У	19.54	-	-
н36У	н35У	29.10	-	-

3. Сведения о характеристиках уточняемого земельного участка с кадастровым номером 47:14:1256009:8 :

№ п/п	Наименование характеристики земельного участка	Значение характеристики
1	2	3
1.	Адрес земельного участка	Российская Федерация, Ленинградская область, район Ломоносовский, МО "Ропшинское сельское поселение", СНТ "Луч" 7-й Северный проезд, участок 189
1.1.	Сведения о местоположении земельного участка (при отсутствии адреса) в структурированном в соответствии с федеральной информационной адресной системой виде	-
1.2.	Дополнительные сведения о местоположении земельного участка	-
2.	Площадь земельного участка ± величина погрешности определения (вычисления) площади ($P \pm \Delta P$), м ²	577 ± 210

3. Сведения о характеристиках уточняемого земельного участка с кадастровым номером 47:14:1256009:8 :

№ п/п	Наименование характеристики земельного участка	Значение характеристики
1	2	3
3.	Формула, примененная для вычисления предельной погрешности определения площади земельного участка, с подставленными значениями и итоговые (вычисленные) значения (ΔP), м ²	$\Delta P=3.5 * M_t * \sqrt{P}=3.5 * 2,5 * \sqrt{577}=210$
4.	Площадь земельного участка согласно сведениям Единого государственного реестра недвижимости (Ркад), м ²	-
5.	Оценка расхождения Р и Ркад (Р - Ркад), м ²	-
6.	Предельные минимальный и максимальный размеры земельного участка (Рмин и Рмакс), м ²	400 1500
7.	Вид (виды) разрешенного использования	Ведение садоводства (Для ведения гражданами садоводства и огородничества)
7.1.	Дополнительные сведения об использовании земельного участка	Земельный участок расположен в границах территории общего пользования
8.	Кадастровый или иной государственный учетный номер (инвентарный) здания, сооружения, объекта незавершенного строительства, расположенного на земельном участке	47:14:0000000:27625
9.	Сведения о земельных участках (землях общего пользования, территории общего пользования), посредством которых обеспечивается доступ	-
10.	Иные сведения	-

4. Пояснения к сведениям об уточняемом земельном участке с кадастровым номером 47:14:1256009:8 :

1.	-
----	---

Сведения об уточняемых земельных участках

1. Сведения о характерных точках границы уточняемого земельного участка с кадастровым номером 47:14:1256009:76 :

Система координат МСК-47, зона 2					Зона № 2		
Обозначение характерных точек границ	Координаты, м				Метод определения координат	Формулы, примененные для расчета средней квадратической погрешности определения координат характерных точек границ (Mt), с подставленными в такие формулы значениями и итоговые (вычисленные) значения Mt, м	Описание закрепления точки
	содержатся в Едином государственном реестре недвижимости		определены в результате выполнения комплексных кадастровых работ				
	X	Y	X	Y			
1	2	3	4	5	6	7	8
						-	
н32У	-	-	417129.97	2189564.37	Картометрический метод	Mt = 2.5	Закрепление отсутствует
85	-	-	417122.66	2189582.57	Картометрический метод	Mt = 2.5	Закрепление отсутствует
117	-	-	417094.56	2189571.08	Картометрический метод	Mt = 2.5	Закрепление отсутствует
н33У	-	-	417102.30	2189552.45	Картометрический метод	Mt = 2.5	Закрепление отсутствует
н32У	-	-	417129.97	2189564.37	Картометрический метод	Mt = 2.5	Закрепление отсутствует

2. Сведения о частях границ уточняемого земельного участка с кадастровым номером 47:14:1256009:76 :

Обозначение части границ		Горизонтальное проложение (S), м	Описание прохождения части границ	Сведения о согласовании местоположения границ (согласовано/спорное)
от т.	до т.			
1	2	3	4	5
н32У	85	19.61	-	-
85	117	30.36	-	-
117	н33У	20.17	-	-
н33У	н32У	30.13	-	-

3. Сведения о характеристиках уточняемого земельного участка с кадастровым номером 47:14:1256009:76 :

№ п/п	Наименование характеристики земельного участка	Значение характеристики
1	2	3
1.	Адрес земельного участка	Российская Федерация, Ленинградская область, район Ломоносовский, МО "Ропшинское сельское поселение", СНТ "Луч", участок № 176нс
1.1.	Сведения о местоположении земельного участка (при отсутствии адреса) в структурированном в соответствии с федеральной информационной адресной системой виде	-
1.2.	Дополнительные сведения о местоположении земельного участка	-
2.	Площадь земельного участка ± величина погрешности определения (вычисления) площади (P ± ΔP), м2	602 ± 215

3. Сведения о характеристиках уточняемого земельного участка с кадастровым номером 47:14:1256009:76 :

№ п/п	Наименование характеристики земельного участка	Значение характеристики
1	2	3
3.	Формула, примененная для вычисления предельной погрешности определения площади земельного участка, с подставленными значениями и итоговые (вычисленные) значения (ΔP), м ²	$\Delta P=3.5 * M_t * \sqrt{P}=3.5 * 2,5 * \sqrt{602}=215$
4.	Площадь земельного участка согласно сведениям Единого государственного реестра недвижимости (Ркад), м ²	-
5.	Оценка расхождения Р и Ркад (Р - Ркад), м ²	-
6.	Предельные минимальный и максимальный размеры земельного участка (Рмин и Рмакс), м ²	400 1500
7.	Вид (виды) разрешенного использования	Ведение садоводства (Для ведения гражданами садоводства и огородничества)
7.1.	Дополнительные сведения об использовании земельного участка	Земельный участок расположен в границах территории общего пользования
8.	Кадастровый или иной государственный учетный номер (инвентарный) здания, сооружения, объекта незавершенного строительства, расположенного на земельном участке	47:14:1256009:86
9.	Сведения о земельных участках (землях общего пользования, территории общего пользования), посредством которых обеспечивается доступ	-
10.	Иные сведения	-

4. Пояснения к сведениям об уточняемом земельном участке с кадастровым номером 47:14:1256009:76 :

1.	-
----	---

Сведения об уточняемых земельных участках

1. Сведения о характерных точках границы уточняемого земельного участка с кадастровым номером 47:14:1256009:83 :

Система координат МСК-47, зона 2					Зона № 2		
Обозначение характерных точек границ	Координаты, м				Метод определения координат	Формулы, примененные для расчета средней квадратической погрешности определения координат характерных точек границ (Mt), с подставленными в такие формулы значениями и итоговые (вычисленные) значения Mt, м	Описание закрепления точки
	содержатся в Едином государственном реестре недвижимости		определены в результате выполнения комплексных кадастровых работ				
	X	Y	X	Y			
1	2	3	4	5	6	7	8
						-	
51	-	-	417128.19	2189756.42	Картометрический метод	Mt = 2.5	Закрепление отсутствует
н31У	-	-	417119.90	2189776.92	Картометрический метод	Mt = 2.5	Закрепление отсутствует
н45У	-	-	417090.90	2189767.72	Картометрический метод	Mt = 2.5	Закрепление отсутствует
н46У	-	-	417090.90	2189765.78	Картометрический метод	Mt = 2.5	Закрепление отсутствует
н40У	-	-	417098.56	2189745.09	Картометрический метод	Mt = 2.5	Закрепление отсутствует
51	-	-	417128.19	2189756.42	Картометрический метод	Mt = 2.5	Закрепление отсутствует

2. Сведения о частях границ уточняемого земельного участка с кадастровым номером 47:14:1256009:83 :

Обозначение части границ		Горизонтальное проложение (S), м	Описание прохождения части границ	Сведения о согласовании местоположения границ (согласовано/спорное)
от т.	до т.			
1	2	3	4	5
51	н31У	22.11	-	-
н31У	н45У	30.42	-	-
н45У	н46У	1.94	-	-
н46У	н40У	22.06	-	-
н40У	51	31.72	-	-

3. Сведения о характеристиках уточняемого земельного участка с кадастровым номером 47:14:1256009:83 :

№ п/п	Наименование характеристики земельного участка	Значение характеристики
1	2	3
1.	Адрес земельного участка	Российская Федерация, Ленинградская область, район Ломоносовский, МО "Ропшинское сельское поселение", СНТ "Луч", участок 219 нс
1.1.	Сведения о местоположении земельного участка (при отсутствии адреса) в структурированном в соответствии с федеральной информационной адресной системой виде	-
1.2.	Дополнительные сведения о местоположении земельного участка	-

3. Сведения о характеристиках уточняемого земельного участка с кадастровым номером 47:14:1256009:83 :

№ п/п	Наименование характеристики земельного участка	Значение характеристики
1	2	3
2.	Площадь земельного участка \pm величина погрешности определения (вычисления) площади ($P \pm \Delta P$), м ²	721 \pm 235
3.	Формула, примененная для вычисления предельной погрешности определения площади земельного участка, с подставленными значениями и итоговые (вычисленные) значения (ΔP), м ²	$\Delta P = 3.5 * M_t * \sqrt{P} = 3.5 * 2,5 * \sqrt{721} = 235$
4.	Площадь земельного участка согласно сведениям Единого государственного реестра недвижимости ($P_{\text{кад}}$), м ²	-
5.	Оценка расхождения P и $P_{\text{кад}}$ ($P - P_{\text{кад}}$), м ²	-
6.	Предельные минимальный и максимальный размеры земельного участка ($P_{\text{мин}}$ и $P_{\text{макс}}$), м ²	400 1500
7.	Вид (виды) разрешенного использования	Ведение садоводства (Для ведения гражданами садоводства и огородничества)
7.1.	Дополнительные сведения об использовании земельного участка	Земельный участок расположен в границах территории общего пользования
8.	Кадастровый или иной государственный учетный номер (инвентарный) здания, сооружения, объекта незавершенного строительства, расположенного на земельном участке	-
9.	Сведения о земельных участках (землях общего пользования, территории общего пользования), посредством которых обеспечивается доступ	-
10.	Иные сведения	-

4. Пояснения к сведениям об уточняемом земельном участке с кадастровым номером 47:14:1256009:83 :

1.	-

Сведения об уточняемых земельных участках

1. Сведения о характерных точках границы уточняемого земельного участка с кадастровым номером 47:14:1256009:80 :

Система координат МСК-47, зона 2					Зона № 2		
Обозначение характерных точек границ	Координаты, м				Метод определения координат	Формулы, примененные для расчета средней квадратической погрешности определения координат характерных точек границ (Mt), с подставленными в такие формулы значениями и итоговые (вычисленные) значения Mt, м	Описание закрепления точки
	содержатся в Едином государственном реестре недвижимости		определены в результате выполнения комплексных кадастровых работ				
	X	Y	X	Y			
1	2	3	4	5	6	7	8
						-	
н14У	-	-	417183.18	2189432.16	Картометрический метод	Mt = 2.5	Закрепление отсутствует
109	-	-	417175.88	2189452.45	Картометрический метод	Mt = 2.5	Закрепление отсутствует
108	-	-	417160.77	2189447.22	Картометрический метод	Mt = 2.5	Закрепление отсутствует
107	-	-	417156.17	2189445.50	Картометрический метод	Mt = 2.5	Закрепление отсутствует
106	-	-	417147.72	2189442.18	Картометрический метод	Mt = 2.5	Закрепление отсутствует
н47У	-	-	417155.86	2189422.31	Картометрический метод	Mt = 2.5	Закрепление отсутствует
н14У	-	-	417183.18	2189432.16	Картометрический метод	Mt = 2.5	Закрепление отсутствует

2. Сведения о частях границ уточняемого земельного участка с кадастровым номером 47:14:1256009:80 :

Обозначение части границ		Горизонтальное проложение (S), м	Описание прохождения части границ	Сведения о согласовании местоположения границ (согласовано/спорное)
от т.	до т.			
1	2	3	4	5
н14У	109	21.56	-	-
109	108	15.99	-	-
108	107	4.91	-	-
107	106	9.08	-	-
106	н47У	21.47	-	-
н47У	н14У	29.04	-	-

3. Сведения о характеристиках уточняемого земельного участка с кадастровым номером 47:14:1256009:80 :

№ п/п	Наименование характеристики земельного участка	Значение характеристики
1	2	3
1.	Адрес земельного участка	Российская Федерация, Ленинградская область, район Ломоносовский, Ропшинское сельское поселение, тер. СНТ "Луч", 6-й Северный проезд, уч. 169
1.1.	Сведения о местоположении земельного участка (при отсутствии адреса) в структурированном в соответствии с федеральной информационной адресной системой виде	-

3. Сведения о характеристиках уточняемого земельного участка с кадастровым номером 47:14:1256009:80 :		
№ п/п	Наименование характеристики земельного участка	Значение характеристики
1	2	3
1.2.	Дополнительные сведения о местоположении земельного участка	-
2.	Площадь земельного участка ± величина погрешности определения (вычисления) площади ($P \pm \Delta P$), м2	639 ± 221
3.	Формула, примененная для вычисления предельной погрешности определения площади земельного участка, с подставленными значениями и итоговые (вычисленные) значения (ΔP), м2	$\Delta P = 3.5 * M_t * \sqrt{P} = 3.5 * 2,5 * \sqrt{639} = 221$
4.	Площадь земельного участка согласно сведениям Единого государственного реестра недвижимости ($P_{\text{кад}}$), м2	-
5.	Оценка расхождения P и $P_{\text{кад}}$ ($P - P_{\text{кад}}$), м2	-
6.	Предельные минимальный и максимальный размеры земельного участка ($P_{\text{мин}}$ и $P_{\text{макс}}$), м2	400 1500
7.	Вид (виды) разрешенного использования	Ведение садоводства (Для ведения гражданами садоводства и огородничества)
7.1.	Дополнительные сведения об использовании земельного участка	Земельный участок расположен в границах территории общего пользования
8.	Кадастровый или иной государственный учетный номер (инвентарный) здания, сооружения, объекта незавершенного строительства, расположенного на земельном участке	47:14:1256009:100
9.	Сведения о земельных участках (землях общего пользования, территории общего пользования), посредством которых обеспечивается доступ	-
10.	Иные сведения	-
4. Пояснения к сведениям об уточняемом земельном участке с кадастровым номером 47:14:1256009:80 :		
1.	-	

Сведения об уточняемых земельных участках

1. Сведения о характерных точках границы уточняемого земельного участка с кадастровым номером 47:14:1256009:14 :

Система координат МСК-47, зона 2

Зона № 2

Обозначение характерных точек границ	Координаты, м				Метод определения координат	Формулы, примененные для расчета средней квадратической погрешности определения координат характерных точек границ (Mt), с подставленными в такие формулы значениями и итоговые (вычисленные) значения Mt, м	Описание закрепления точки
	содержатся в Едином государственном реестре недвижимости		определены в результате выполнения комплексных кадастровых работ				
	X	Y	X	Y			
1	2	3	4	5	6	7	8
						-	
101	-	-	417168.57	2189471.25	Картометрический метод	$Mt = 2.5$	Закрепление отсутствует
н36У	-	-	417160.47	2189490.21	Картометрический метод	$Mt = 2.5$	Закрепление отсутствует
н48У	-	-	417131.27	2189478.99	Картометрический метод	$Mt = 2.5$	Закрепление отсутствует
н49У	-	-	417138.98	2189459.94	Картометрический метод	$Mt = 2.5$	Закрепление отсутствует
105	-	-	417140.67	2189460.12	Картометрический метод	$Mt = 2.5$	Закрепление отсутствует
104	-	-	417141.41	2189460.79	Картометрический метод	$Mt = 2.5$	Закрепление отсутствует
103	-	-	417153.01	2189465.27	Картометрический метод	$Mt = 2.5$	Закрепление отсутствует
102	-	-	417154.03	2189465.10	Картометрический метод	$Mt = 2.5$	Закрепление отсутствует
101	-	-	417168.57	2189471.25	Картометрический метод	$Mt = 2.5$	Закрепление отсутствует

2. Сведения о частях границ уточняемого земельного участка с кадастровым номером 47:14:1256009:14 :

Обозначение части границ		Горизонтальное проложение (S), м	Описание прохождения части границ	Сведения о согласовании местоположения границ (согласовано/спорное)
от т.	до т.			
1	2	3	4	5
101	н36У	20.62	-	-
н36У	н48У	31.28	-	-
н48У	н49У	20.55	-	-
н49У	105	1.70	-	-
105	104	1.00	-	-
104	103	12.44	-	-
103	102	1.03	-	-
102	101	15.79	-	-

3. Сведения о характеристиках уточняемого земельного участка с кадастровым номером 47:14:1256009:14 :		
№ п/п	Наименование характеристики земельного участка	Значение характеристики
1	2	3
1.	Адрес земельного участка	Российская Федерация, Ленинградская область, район Ломоносовский, МО "Ропшинское сельское поселение", СНТ "Луч" 6-й Северный проезд, участок 171
1.1.	Сведения о местоположении земельного участка (при отсутствии адреса) в структурированном в соответствии с федеральной информационной адресной системой виде	-
1.2.	Дополнительные сведения о местоположении земельного участка	-
2.	Площадь земельного участка \pm величина погрешности определения (вычисления) площади ($P \pm \Delta P$), м2	654 \pm 224
3.	Формула, примененная для вычисления предельной погрешности определения площади земельного участка, с подставленными значениями и итоговые (вычисленные) значения (ΔP), м2	$\Delta P = 3.5 * M_t * \sqrt{P} = 3.5 * 2,5 * \sqrt{654} = 224$
4.	Площадь земельного участка согласно сведениям Единого государственного реестра недвижимости ($R_{\text{кад}}$), м2	-
5.	Оценка расхождения P и $R_{\text{кад}}$ ($P - R_{\text{кад}}$), м2	-
6.	Предельные минимальный и максимальный размеры земельного участка ($R_{\text{мин}}$ и $R_{\text{макс}}$), м2	400 1500
7.	Вид (виды) разрешенного использования	Ведение садоводства (Для ведения гражданами садоводства и огородничества)
7.1.	Дополнительные сведения об использовании земельного участка	Земельный участок расположен в границах территории общего пользования
8.	Кадастровый или иной государственный учетный номер (инвентарный) здания, сооружения, объекта незавершенного строительства, расположенного на земельном участке	47:14:0000000:21495
9.	Сведения о земельных участках (землях общего пользования, территории общего пользования), посредством которых обеспечивается доступ	-
10.	Иные сведения	-
4. Пояснения к сведениям об уточняемом земельном участке с кадастровым номером 47:14:1256009:14 :		
1.	-	

Сведения об уточняемых земельных участках

1. Сведения о характерных точках границы уточняемого земельного участка с кадастровым номером 47:14:1256009:32 :

Система координат МСК-47, зона 2					Зона № 2		
Обозначение характерных точек границ	Координаты, м				Метод определения координат	Формулы, примененные для расчета средней квадратической погрешности определения координат характерных точек границ (Mt), с подставленными в такие формулы значениями и итоговые (вычисленные) значения Mt, м	Описание закрепления точки
	содержатся в Едином государственном реестре недвижимости		определены в результате выполнения комплексных кадастровых работ				
	X	Y	X	Y			
1	2	3	4	5	6	7	8
						-	
н183У	-	-	417170.05	2189729.75	Картометрический метод	Mt = 2.5	Закрепление отсутствует
н184У	-	-	417163.14	2189748.99	Картометрический метод	Mt = 2.5	Закрепление отсутствует
52	-	-	417136.03	2189737.95	Картометрический метод	Mt = 2.5	Закрепление отсутствует
н15У	-	-	417143.17	2189719.05	Картометрический метод	Mt = 2.5	Закрепление отсутствует
н183У	-	-	417170.05	2189729.75	Картометрический метод	Mt = 2.5	Закрепление отсутствует

2. Сведения о частях границ уточняемого земельного участка с кадастровым номером 47:14:1256009:32 :

Обозначение части границ		Горизонтальное проложение (S), м	Описание прохождения части границ	Сведения о согласовании местоположения границ (согласовано/спорное)
от т.	до т.			
1	2	3	4	5
н183У	н184У	20.44	-	-
н184У	52	29.27	-	-
52	н15У	20.20	-	-
н15У	н183У	28.93	-	-

3. Сведения о характеристиках уточняемого земельного участка с кадастровым номером 47:14:1256009:32 :

№ п/п	Наименование характеристики земельного участка	Значение характеристики
1	2	3
1.	Адрес земельного участка	Российская Федерация, Ленинградская область, район Ломоносовский, МО "Ропшинское сельское поселение", СНТ "Луч" 8-й Северный проезд, участок 234
1.1.	Сведения о местоположении земельного участка (при отсутствии адреса) в структурированном в соответствии с федеральной информационной адресной системой виде	-
1.2.	Дополнительные сведения о местоположении земельного участка	-
2.	Площадь земельного участка ± величина погрешности определения (вычисления) площади (P ± ΔP), м ²	591 ± 213

3. Сведения о характеристиках уточняемого земельного участка с кадастровым номером 47:14:1256009:32 :

№ п/п	Наименование характеристики земельного участка	Значение характеристики
1	2	3
3.	Формула, примененная для вычисления предельной погрешности определения площади земельного участка, с подставленными значениями и итоговые (вычисленные) значения (ΔP), м ²	$\Delta P=3.5 * M_t * \sqrt{P}=3.5 * 2,5 * \sqrt{591}=213$
4.	Площадь земельного участка согласно сведениям Единого государственного реестра недвижимости (Ркад), м ²	-
5.	Оценка расхождения Р и Ркад (Р - Ркад), м ²	-
6.	Предельные минимальный и максимальный размеры земельного участка (Рмин и Рмакс), м ²	400 1500
7.	Вид (виды) разрешенного использования	Ведение садоводства (Для ведения гражданами садоводства и огородничества)
7.1.	Дополнительные сведения об использовании земельного участка	Земельный участок расположен в границах территории общего пользования
8.	Кадастровый или иной государственный учетный номер (инвентарный) здания, сооружения, объекта незавершенного строительства, расположенного на земельном участке	-
9.	Сведения о земельных участках (землях общего пользования, территории общего пользования), посредством которых обеспечивается доступ	-
10.	Иные сведения	-

4. Пояснения к сведениям об уточняемом земельном участке с кадастровым номером 47:14:1256009:32 :

1.	-

**Описание местоположения зданий, сооружений,
объектов незавершенного строительства на земельном участке**

1. Сведения о характерных точках контура объекта недвижимости с кадастровым номером : 47:14:0000000:21824 :

Система координат МСК-47, зона 2

Зона № 2

Обозначение характерных точек контура	Содержатся в Едином государственном реестре недвижимости			Определены в ходе выполнения комплексных кадастровых работ			Метод определения координат	Формулы, примененные для расчета средней квадратической погрешности определения координат характерных точек (Mt), м, с подставленными в такие формулы значениями и итоговые (вычисленные) значения Mt, м
	Координаты, м		Радиус, м	Координаты, м		Радиус, м		
	X	Y	R	X	Y	R		
1	2	3	4	5	6	7	8	9
								-
н500	-	-	-	417267.79	2189475.39	-	Картометрический метод	Mt = 2.5
н510	-	-	-	417265.39	2189481.84	-	Картометрический метод	Mt = 2.5
н520	-	-	-	417258.23	2189479.16	-	Картометрический метод	Mt = 2.5
н530	-	-	-	417260.64	2189472.70	-	Картометрический метод	Mt = 2.5
н500	-	-	-	417267.79	2189475.39	-	Картометрический метод	Mt = 2.5

2. Сведения о характеристиках объекта недвижимости с кадастровым номером : 47:14:0000000:21824 :

№ п/п	Наименование характеристики	Значение характеристики
1	2	3
1.	Вид объекта недвижимости	здание
2.	Ранее присвоенный государственный учетный номер (инвентарный) здания, сооружения, объекта незавершенного строительства	-
3.	Кадастровый номер земельного участка (земельных участков), в границах которого (которых) расположены здание, сооружение, объект незавершенного строительства	47:14:1256009:30
4.	Уникальный учетный номер кадастрового квартала, в границах которого расположены здание, сооружение, объект незавершенного строительства	47:14:1256009
5.	Адрес здания, сооружения, объекта незавершенного строительства	Российская Федерация, Ленинградская область, район Ломоносовский, Ропшинская волость, массив Новая Ропша, СНТ Луч, 8-й Северный проезд, уч.220нс
5.1.	Сведения о местоположении здания, сооружения, объекта незавершенного строительства (при отсутствии адреса) в структурированном в соответствии с федеральной информационной адресной системой виде	-
5.2.	Дополнительные сведения о местоположении	-
6.	Иные сведения	-

3. Пояснения к сведениям об объекте недвижимости с кадастровым номером 47:14:0000000:21824 :

1.

-

**Описание местоположения зданий, сооружений,
объектов незавершенного строительства на земельном участке**

1. Сведения о характерных точках контура объекта недвижимости с кадастровым номером : 47:14:0000000:22179 :

Система координат МСК-47, зона 2

Зона № 2

Обозначение характерных точек контура	Содержатся в Едином государственном реестре недвижимости			Определены в ходе выполнения комплексных кадастровых работ			Метод определения координат	Формулы, примененные для расчета средней квадратической погрешности определения координат характерных точек (Mt), м, с подставленными в такие формулы значениями и итоговые (вычисленные) значения Mt, м
	Координаты, м		Радиус, м	Координаты, м		Радиус, м		
	X	Y	R	X	Y	R		
1	2	3	4	5	6	7	8	9
								-
н540	-	-	-	417173.84	2189519.77	-	Картометрический метод	Mt = 2.5
н550	-	-	-	417170.68	2189527.92	-	Картометрический метод	Mt = 2.5
н560	-	-	-	417165.60	2189525.81	-	Картометрический метод	Mt = 2.5
н570	-	-	-	417168.87	2189517.78	-	Картометрический метод	Mt = 2.5
н540	-	-	-	417173.84	2189519.77	-	Картометрический метод	Mt = 2.5

2. Сведения о характеристиках объекта недвижимости с кадастровым номером : 47:14:0000000:22179 :

№ п/п	Наименование характеристики	Значение характеристики
1	2	3
1.	Вид объекта недвижимости	здание
2.	Ранее присвоенный государственный учетный номер (инвентарный) здания, сооружения, объекта незавершенного строительства	-
3.	Кадастровый номер земельного участка (земельных участков), в границах которого (которых) расположены здание, сооружение, объект незавершенного строительства	47:14:1256009:6
4.	Уникальный учетный номер кадастрового квартала, в границах которого расположены здание, сооружение, объект незавершенного строительства	47:14:1256009
5.	Адрес здания, сооружения, объекта незавершенного строительства	Российская Федерация, Ленинградская область, район Ломоносовский, Ропшинское сельское поселение, тер. СНТ «Луч», 7-й Северный проезд, д. 190
5.1.	Сведения о местоположении здания, сооружения, объекта незавершенного строительства (при отсутствии адреса) в структурированном в соответствии с федеральной информационной адресной системой виде	-
5.2.	Дополнительные сведения о местоположении	-
6.	Иные сведения	-

3. Пояснения к сведениям об объекте недвижимости с кадастровым номером 47:14:0000000:22179 :

1.

-

**Описание местоположения зданий, сооружений,
объектов незавершенного строительства на земельном участке**

1. Сведения о характерных точках контура объекта недвижимости с кадастровым номером : 47:14:0000000:22201 :

Система координат МСК-47, зона 2

Зона № 2

Обозначение характерных точек контура	Содержатся в Едином государственном реестре недвижимости			Определены в ходе выполнения комплексных кадастровых работ			Метод определения координат	Формулы, примененные для расчета средней квадратической погрешности определения координат характерных точек (Mt), м, с подставленными в такие формулы значениями и итоговые (вычисленные) значения Mt, м
	Координаты, м		Радиус, м	Координаты, м		Радиус, м		
	X	Y	R	X	Y	R		
1	2	3	4	5	6	7	8	9
								-
н58О	-	-	-	417136.85	2189620.61	-	Картометрический метод	Mt = 2.5
н59О	-	-	-	417131.04	2189618.52	-	Картометрический метод	Mt = 2.5
н60О	-	-	-	417132.37	2189614.93	-	Картометрический метод	Mt = 2.5
н61О	-	-	-	417130.90	2189614.40	-	Картометрический метод	Mt = 2.5
н62О	-	-	-	417131.77	2189611.75	-	Картометрический метод	Mt = 2.5
н63О	-	-	-	417139.04	2189614.37	-	Картометрический метод	Mt = 2.5
н58О	-	-	-	417136.85	2189620.61	-	Картометрический метод	Mt = 2.5

2. Сведения о характеристиках объекта недвижимости с кадастровым номером : 47:14:0000000:22201 :

№ п/п	Наименование характеристики	Значение характеристики
1	2	3
1.	Вид объекта недвижимости	здание
2.	Ранее присвоенный государственный учетный номер (инвентарный) здания, сооружения, объекта незавершенного строительства	-
3.	Кадастровый номер земельного участка (земельных участков), в границах которого (которых) расположены здание, сооружение, объект незавершенного строительства	47:14:1256009:2
4.	Уникальный учетный номер кадастрового квартала, в границах которого расположены здание, сооружение, объект незавершенного строительства	47:14:1256009
5.	Адрес здания, сооружения, объекта незавершенного строительства	Российская Федерация, Ленинградская область, район Ломоносовский, Ропшинская волость, массив Новая Ропша , СНТ Луч, прзд. 7-ой Северный, уч.195нс
5.1.	Сведения о местоположении здания, сооружения, объекта незавершенного строительства (при отсутствии адреса) в структурированном в соответствии с федеральной информационной адресной системой виде	-

2. Сведения о характеристиках объекта недвижимости с кадастровым номером : 47:14:0000000:22201 :

№ п/п	Наименование характеристики	Значение характеристики
1	2	3
5.2.	Дополнительные сведения о местоположении	-
6.	Иные сведения	-

3. Пояснения к сведениям об объекте недвижимости с кадастровым номером 47:14:0000000:22201 :

1.	-
----	---

**Описание местоположения зданий, сооружений,
объектов незавершенного строительства на земельном участке**

1. Сведения о характерных точках контура объекта недвижимости с кадастровым номером : 47:14:0000000:22321 :

Система координат МСК-47, зона 2

Зона № 2

Обозначение характерных точек контура	Содержатся в Едином государственном реестре недвижимости			Определены в ходе выполнения комплексных кадастровых работ			Метод определения координат	Формулы, примененные для расчета средней квадратической погрешности определения координат характерных точек (Mt), м, с подставленными в такие формулы значениями и итоговые (вычисленные) значения Mt, м
	Координаты, м		Радиус, м	Координаты, м		Радиус, м		
	X	Y	R	X	Y	R		
1	2	3	4	5	6	7	8	9
								-
н640	-	-	-	417089.39	2189622.03	-	Картометрический метод	Mt = 2.5
н650	-	-	-	417091.61	2189616.30	-	Картометрический метод	Mt = 2.5
н660	-	-	-	417097.52	2189618.67	-	Картометрический метод	Mt = 2.5
н670	-	-	-	417098.43	2189616.34	-	Картометрический метод	Mt = 2.5
н680	-	-	-	417102.03	2189617.76	-	Картометрический метод	Mt = 2.5
н690	-	-	-	417098.86	2189625.61	-	Картометрический метод	Mt = 2.5
н640	-	-	-	417089.39	2189622.03	-	Картометрический метод	Mt = 2.5

2. Сведения о характеристиках объекта недвижимости с кадастровым номером : 47:14:0000000:22321 :

№ п/п	Наименование характеристики	Значение характеристики
1	2	3
1.	Вид объекта недвижимости	здание
2.	Ранее присвоенный государственный учетный номер (инвентарный) здания, сооружения, объекта незавершенного строительства	-
3.	Кадастровый номер земельного участка (земельных участков), в границах которого (которых) расположены здание, сооружение, объект незавершенного строительства	47:14:1256009:74
4.	Уникальный учетный номер кадастрового квартала, в границах которого расположены здание, сооружение, объект незавершенного строительства	47:14:1256009
5.	Адрес здания, сооружения, объекта незавершенного строительства	Российская Федерация, Ленинградская область, район Ломоносовский, СНТ "Луч", квартал 9, 6-й Северный проезд, уч. 179нс
5.1.	Сведения о местоположении здания, сооружения, объекта незавершенного строительства (при отсутствии адреса) в структурированном в соответствии с федеральной информационной адресной системой виде	-
5.2.	Дополнительные сведения о местоположении	-

2. Сведения о характеристиках объекта недвижимости с кадастровым номером : 47:14:0000000:22321 :

№ п/п	Наименование характеристики	Значение характеристики
1	2	3
6.	Иные сведения	-

3. Пояснения к сведениям об объекте недвижимости с кадастровым номером 47:14:0000000:22321 :

1.	-
----	---

--	--

**Описание местоположения зданий, сооружений,
объектов незавершенного строительства на земельном участке**

**1. Сведения о характерных точках контура объекта недвижимости
с кадастровым номером : 47:14:0000000:23502 :**

Система координат МСК-47, зона 2

Зона № 2

Обозначение характерных точек контура	Содержатся в Едином государственном реестре недвижимости			Определены в ходе выполнения комплексных кадастровых работ			Метод опреде ления коор динат	Формулы, примененные для расчета средней квадратической погрешности определения координат характерных точек (Mt), м, с подставленными в такие формулы значениями и итоговые (вычисленные) значения Mt, м
	Координаты, м		Ради ус, м	Координаты, м		Ради ус, м		
	X	Y	R	X	Y	R		
1	2	3	4	5	6	7	8	9
								-
н700	-	-	-	417126.94	2189634.79	-	Картометричес кий метод	Mt = 2.5
н710	-	-	-	417126.03	2189637.30	-	Картометричес кий метод	Mt = 2.5
н720	-	-	-	417126.58	2189637.52	-	Картометричес кий метод	Mt = 2.5
н730	-	-	-	417124.20	2189643.38	-	Картометричес кий метод	Mt = 2.5
н740	-	-	-	417118.89	2189641.21	-	Картометричес кий метод	Mt = 2.5
н750	-	-	-	417123.30	2189629.73	-	Картометричес кий метод	Mt = 2.5
н760	-	-	-	417128.69	2189631.71	-	Картометричес кий метод	Mt = 2.5
н770	-	-	-	417127.51	2189634.99	-	Картометричес кий метод	Mt = 2.5
н700	-	-	-	417126.94	2189634.79	-	Картометричес кий метод	Mt = 2.5

**2. Сведения о характеристиках объекта недвижимости
с кадастровым номером : 47:14:0000000:23502 :**

№ п/п	Наименование характеристики	Значение характеристики
1	2	3
1.	Вид объекта недвижимости	здание
2.	Ранее присвоенный государственный учетный номер (инвентарный) здания, сооружения, объекта незавершенного строительства	-
3.	Кадастровый номер земельного участка (земельных участков), в границах которого (которых) расположены здание, сооружение, объект незавершенного строительства	47:14:1256009:22
4.	Уникальный учетный номер кадастрового квартала, в границах которого расположены здание, сооружение, объект незавершенного строительства	47:14:1256009
5.	Адрес здания, сооружения, объекта незавершенного строительства	Российская Федерация, Ленинградская область, район Ломоносовский, Ропшинская волость, массив Новая Ропша , садоводческое некоммерческое товарищество"Луч", прзд. 7-ой Северный, уч. 196нс

2. Сведения о характеристиках объекта недвижимости с кадастровым номером : 47:14:0000000:23502 :

№ п/п	Наименование характеристики	Значение характеристики
1	2	3
5.1.	Сведения о местоположении здания, сооружения, объекта незавершенного строительства (при отсутствии адреса) в структурированном в соответствии с федеральной информационной адресной системой виде	-
5.2.	Дополнительные сведения о местоположении	-
6.	Иные сведения	-

3. Пояснения к сведениям об объекте недвижимости с кадастровым номером 47:14:0000000:23502 :

1.	-
----	---

**Описание местоположения зданий, сооружений,
объектов незавершенного строительства на земельном участке**

1. Сведения о характерных точках контура объекта недвижимости с кадастровым номером : 47:14:0000000:23966 :

Система координат МСК-47, зона 2

Зона № 2

Обозначение характерных точек контура	Содержатся в Едином государственном реестре недвижимости			Определены в ходе выполнения комплексных кадастровых работ			Метод определения координат	Формулы, примененные для расчета средней квадратической погрешности определения координат характерных точек (Mt), м, с подставленными в такие формулы значениями и итоговые (вычисленные) значения Mt, м
	Координаты, м		Радиус, м	Координаты, м		Радиус, м		
	X	Y	R	X	Y	R		
1	2	3	4	5	6	7	8	9
								-
н78О	-	-	-	417226.54	2189566.40	-	Картометрический метод	Mt = 2.5
н79О	-	-	-	417228.18	2189567.03	-	Картометрический метод	Mt = 2.5
н80О	-	-	-	417225.85	2189573.08	-	Картометрический метод	Mt = 2.5
н81О	-	-	-	417219.93	2189570.79	-	Картометрический метод	Mt = 2.5
н82О	-	-	-	417222.87	2189563.19	-	Картометрический метод	Mt = 2.5
н83О	-	-	-	417227.14	2189564.71	-	Картометрический метод	Mt = 2.5
н78О	-	-	-	417226.54	2189566.40	-	Картометрический метод	Mt = 2.5

2. Сведения о характеристиках объекта недвижимости с кадастровым номером : 47:14:0000000:23966 :

№ п/п	Наименование характеристики	Значение характеристики
1	2	3
1.	Вид объекта недвижимости	здание
2.	Ранее присвоенный государственный учетный номер (инвентарный) здания, сооружения, объекта незавершенного строительства	-
3.	Кадастровый номер земельного участка (земельных участков), в границах которого (которых) расположены здание, сооружение, объект незавершенного строительства	47:14:1256009:17
4.	Уникальный учетный номер кадастрового квартала, в границах которого расположены здание, сооружение, объект незавершенного строительства	47:14:1256009
5.	Адрес здания, сооружения, объекта незавершенного строительства	Российская Федерация, Ленинградская область, район Ломоносовский, СНТ Луч, ул. 8-ой Северный проезд, квартал 9, уч. 225 НС
5.1.	Сведения о местоположении здания, сооружения, объекта незавершенного строительства (при отсутствии адреса) в структурированном в соответствии с федеральной информационной адресной системой виде	-

2. Сведения о характеристиках объекта недвижимости с кадастровым номером : 47:14:0000000:23966 :

№ п/п	Наименование характеристики	Значение характеристики
1	2	3
5.2.	Дополнительные сведения о местоположении	-
6.	Иные сведения	-

3. Пояснения к сведениям об объекте недвижимости с кадастровым номером 47:14:0000000:23966 :

1.	-
----	---

Описание местоположения зданий, сооружений, объектов незавершенного строительства на земельном участке

1. Сведения о характерных точках контура объекта недвижимости с кадастровым номером : 47:14:0000000:25134 :

Система координат МСК-47, зона 2

Зона № 2

Обозначение характерных точек контура	Содержатся в Едином государственном реестре недвижимости			Определены в ходе выполнения комплексных кадастровых работ			Метод определения координат	Формулы, примененные для расчета средней квадратической погрешности определения координат характерных точек (Mt), м, с подставленными в такие формулы значениями и итоговые (вычисленные) значения Mt, м
	Координаты, м		Радиус, м	Координаты, м		Радиус, м		
	X	Y	R	X	Y	R		
1	2	3	4	5	6	7	8	9
								-
н840	-	-	-	417085.18	2189747.54	-	Картометрический метод	Mt = 2.5
н850	-	-	-	417082.38	2189754.76	-	Картометрический метод	Mt = 2.5
н860	-	-	-	417075.99	2189752.24	-	Картометрический метод	Mt = 2.5
н870	-	-	-	417078.75	2189745.02	-	Картометрический метод	Mt = 2.5
н840	-	-	-	417085.18	2189747.54	-	Картометрический метод	Mt = 2.5

2. Сведения о характеристиках объекта недвижимости с кадастровым номером : 47:14:0000000:25134 :

№ п/п	Наименование характеристики	Значение характеристики
1	2	3
1.	Вид объекта недвижимости	здание
2.	Ранее присвоенный государственный учетный номер (инвентарный) здания, сооружения, объекта незавершенного строительства	-
3.	Кадастровый номер земельного участка (земельных участков), в границах которого (которых) расположены здание, сооружение, объект незавершенного строительства	47:14:1256009:11
4.	Уникальный учетный номер кадастрового квартала, в границах которого расположены здание, сооружение, объект незавершенного строительства	47:14:1256009
5.	Адрес здания, сооружения, объекта незавершенного строительства	Российская Федерация, Ленинградская область, район Ломоносовский, Ропшинская волость, СНТ "Луч", квартал 9, 7-й Северный проезд, уч. 202 нс
5.1.	Сведения о местоположении здания, сооружения, объекта незавершенного строительства (при отсутствии адреса) в структурированном в соответствии с федеральной информационной адресной системой виде	-
5.2.	Дополнительные сведения о местоположении	-
6.	Иные сведения	-

3. Пояснения к сведениям об объекте недвижимости с кадастровым номером 47:14:000000:25134 :

1.

-

**Описание местоположения зданий, сооружений,
объектов незавершенного строительства на земельном участке**

1. Сведения о характерных точках контура объекта недвижимости с кадастровым номером : 47:14:0000000:27592 :

Система координат МСК-47, зона 2

Зона № 2

Обозначение характерных точек контура	Содержатся в Едином государственном реестре недвижимости			Определены в ходе выполнения комплексных кадастровых работ			Метод определения координат	Формулы, примененные для расчета средней квадратической погрешности определения координат характерных точек (Mt), м, с подставленными в такие формулы значениями и итоговые (вычисленные) значения Mt, м
	Координаты, м		Радиус, м	Координаты, м		Радиус, м		
	X	Y	R	X	Y	R		
1	2	3	4	5	6	7	8	9
								-
н88О	-	-	-	417190.99	2189549.28	-	Картометрический метод	Mt = 2.5
н89О	-	-	-	417187.97	2189558.26	-	Картометрический метод	Mt = 2.5
н90О	-	-	-	417181.11	2189555.97	-	Картометрический метод	Mt = 2.5
н91О	-	-	-	417184.45	2189546.76	-	Картометрический метод	Mt = 2.5
н88О	-	-	-	417190.99	2189549.28	-	Картометрический метод	Mt = 2.5

2. Сведения о характеристиках объекта недвижимости с кадастровым номером : 47:14:0000000:27592 :

№ п/п	Наименование характеристики	Значение характеристики
1	2	3
1.	Вид объекта недвижимости	здание
2.	Ранее присвоенный государственный учетный номер (инвентарный) здания, сооружения, объекта незавершенного строительства	-
3.	Кадастровый номер земельного участка (земельных участков), в границах которого (которых) расположены здание, сооружение, объект незавершенного строительства	47:14:1256009:28
4.	Уникальный учетный номер кадастрового квартала, в границах которого расположены здание, сооружение, объект незавершенного строительства	47:14:1256009
5.	Адрес здания, сооружения, объекта незавершенного строительства	Российская Федерация, Ленинградская область, район Ломоносовский, массив Новая Ропша, садоводческое некоммерческое товарищество "Луч", 7-ой Северный проезд, уч.208 НС
5.1.	Сведения о местоположении здания, сооружения, объекта незавершенного строительства (при отсутствии адреса) в структурированном в соответствии с федеральной информационной адресной системой виде	-
5.2.	Дополнительные сведения о местоположении	-
6.	Иные сведения	-

3. Пояснения к сведениям об объекте недвижимости с кадастровым номером 47:14:0000000:27592 :

1.

-

**Описание местоположения зданий, сооружений,
объектов незавершенного строительства на земельном участке**

1. Сведения о характерных точках контура объекта недвижимости с кадастровым номером : 47:14:0000000:27625 :

Система координат МСК-47, зона 2

Зона № 2

Обозначение характерных точек контура	Содержатся в Едином государственном реестре недвижимости			Определены в ходе выполнения комплексных кадастровых работ			Метод определения координат	Формулы, примененные для расчета средней квадратической погрешности определения координат характерных точек (Mt), м, с подставленными в такие формулы значениями и итоговые (вычисленные) значения Mt, м
	Координаты, м		Радиус, м	Координаты, м		Радиус, м		
	X	Y	R	X	Y	R		
1	2	3	4	5	6	7	8	9
								-
н920	-	-	-	417165.40	2189506.94	-	Картометрический метод	Mt = 2.5
н930	-	-	-	417163.83	2189510.43	-	Картометрический метод	Mt = 2.5
н940	-	-	-	417156.91	2189506.99	-	Картометрический метод	Mt = 2.5
н950	-	-	-	417158.50	2189503.52	-	Картометрический метод	Mt = 2.5
н920	-	-	-	417165.40	2189506.94	-	Картометрический метод	Mt = 2.5

2. Сведения о характеристиках объекта недвижимости с кадастровым номером : 47:14:0000000:27625 :

№ п/п	Наименование характеристики	Значение характеристики
1	2	3
1.	Вид объекта недвижимости	здание
2.	Ранее присвоенный государственный учетный номер (инвентарный) здания, сооружения, объекта незавершенного строительства	-
3.	Кадастровый номер земельного участка (земельных участков), в границах которого (которых) расположены здание, сооружение, объект незавершенного строительства	47:14:1256009:8
4.	Уникальный учетный номер кадастрового квартала, в границах которого расположены здание, сооружение, объект незавершенного строительства	47:14:1256009
5.	Адрес здания, сооружения, объекта незавершенного строительства	Российская Федерация, Ленинградская область, район Ломоносовский, Ропшинская волость, массив Новая Ропша, садоводческое некоммерческое товарищество "Луч", прзд. 7-ой Северный, уч.189нс.
5.1.	Сведения о местоположении здания, сооружения, объекта незавершенного строительства (при отсутствии адреса) в структурированном в соответствии с федеральной информационной адресной системой виде	-
5.2.	Дополнительные сведения о местоположении	-
6.	Иные сведения	-

3. Пояснения к сведениям об объекте недвижимости с кадастровым номером 47:14:0000000:27625 :

1.

-

**Описание местоположения зданий, сооружений,
объектов незавершенного строительства на земельном участке**

**1. Сведения о характерных точках контура объекта недвижимости
с кадастровым номером : 47:14:0000000:28616 :**

Система координат МСК-47, зона 2

Зона № 2

Обозначение характерных точек контура	Содержатся в Едином государственном реестре недвижимости			Определены в ходе выполнения комплексных кадастровых работ			Метод опреде ления коор динат	Формулы, примененные для расчета средней квадратической погрешности определения координат характерных точек (Mt), м, с подставленными в такие формулы значениями и итоговые (вычисленные) значения Mt, м
	Координаты, м		Ради ус, м	Координаты, м		Ради ус, м		
	X	Y	R	X	Y	R		
1	2	3	4	5	6	7	8	9
								-
н96О	-	-	-	417148.87	2189666.40	-	Картометричес кий метод	Mt = 2.5
н97О	-	-	-	417146.04	2189665.41	-	Картометричес кий метод	Mt = 2.5
н98О	-	-	-	417145.57	2189666.72	-	Картометричес кий метод	Mt = 2.5
н99О	-	-	-	417142.08	2189665.46	-	Картометричес кий метод	Mt = 2.5
н100О	-	-	-	417141.49	2189667.11	-	Картометричес кий метод	Mt = 2.5
н101О	-	-	-	417139.01	2189666.16	-	Картометричес кий метод	Mt = 2.5
н102О	-	-	-	417141.67	2189658.69	-	Картометричес кий метод	Mt = 2.5
н103О	-	-	-	417150.39	2189661.99	-	Картометричес кий метод	Mt = 2.5
н96О	-	-	-	417148.87	2189666.40	-	Картометричес кий метод	Mt = 2.5

**2. Сведения о характеристиках объекта недвижимости
с кадастровым номером : 47:14:0000000:28616 :**

№ п/п	Наименование характеристики	Значение характеристики
1	2	3
1.	Вид объекта недвижимости	здание
2.	Ранее присвоенный государственный учетный номер (инвентарный) здания, сооружения, объекта незавершенного строительства	-
3.	Кадастровый номер земельного участка (земельных участков), в границах которого (которых) расположены здание, сооружение, объект незавершенного строительства	47:14:1256009:5
4.	Уникальный учетный номер кадастрового квартала, в границах которого расположены здание, сооружение, объект незавершенного строительства	47:14:1256009
5.	Адрес здания, сооружения, объекта незавершенного строительства	Российская Федерация, Ленинградская область, район Ломоносовский, МО Ропшинское сельское поселение, СНТ Луч, ул. пр. 7-й Северный, уч. 214

2. Сведения о характеристиках объекта недвижимости с кадастровым номером : 47:14:0000000:28616 :

№ п/п	Наименование характеристики	Значение характеристики
1	2	3
5.1.	Сведения о местоположении здания, сооружения, объекта незавершенного строительства (при отсутствии адреса) в структурированном в соответствии с федеральной информационной адресной системой виде	-
5.2.	Дополнительные сведения о местоположении	-
6.	Иные сведения	-

3. Пояснения к сведениям об объекте недвижимости с кадастровым номером 47:14:0000000:28616 :

1.	-
----	---

**Описание местоположения зданий, сооружений,
объектов незавершенного строительства на земельном участке**

1. Сведения о характерных точках контура объекта недвижимости с кадастровым номером : 47:14:0000000:36831 :

Система координат МСК-47, зона 2

Зона № 2

Обозначение характерных точек контура	Содержатся в Едином государственном реестре недвижимости			Определены в ходе выполнения комплексных кадастровых работ			Метод определения координат	Формулы, примененные для расчета средней квадратической погрешности определения координат характерных точек (Mt), м, с подставленными в такие формулы значениями и итоговые (вычисленные) значения Mt, м
	Координаты, м		Радиус, м	Координаты, м		Радиус, м		
	X	Y	R	X	Y	R		
1	2	3	4	5	6	7	8	9
								-
н104О	-	-	-	417057.87	2189718.54	-	Картометрический метод	Mt = 2.5
н105О	-	-	-	417054.42	2189717.14	-	Картометрический метод	Mt = 2.5
н106О	-	-	-	417053.76	2189718.74	-	Картометрический метод	Mt = 2.5
н107О	-	-	-	417051.27	2189717.75	-	Картометрический метод	Mt = 2.5
н108О	-	-	-	417054.26	2189709.89	-	Картометрический метод	Mt = 2.5
н109О	-	-	-	417060.27	2189712.21	-	Картометрический метод	Mt = 2.5
н104О	-	-	-	417057.87	2189718.54	-	Картометрический метод	Mt = 2.5

2. Сведения о характеристиках объекта недвижимости с кадастровым номером : 47:14:0000000:36831 :

№ п/п	Наименование характеристики	Значение характеристики
1	2	3
1.	Вид объекта недвижимости	здание
2.	Ранее присвоенный государственный учетный номер (инвентарный) здания, сооружения, объекта незавершенного строительства	-
3.	Кадастровый номер земельного участка (земельных участков), в границах которого (которых) расположены здание, сооружение, объект незавершенного строительства	47:14:1256009:70
4.	Уникальный учетный номер кадастрового квартала, в границах которого расположены здание, сооружение, объект незавершенного строительства	47:14:1256009
5.	Адрес здания, сооружения, объекта незавершенного строительства	Российская Федерация, Ленинградская область, район Ломоносовский, МО Ропшинское сельское поселение, СНТ Луч, уч. 184 НС
5.1.	Сведения о местоположении здания, сооружения, объекта незавершенного строительства (при отсутствии адреса) в структурированном в соответствии с федеральной информационной адресной системой виде	-

2. Сведения о характеристиках объекта недвижимости с кадастровым номером : 47:14:0000000:36831 :

№ п/п	Наименование характеристики	Значение характеристики
1	2	3
5.2.	Дополнительные сведения о местоположении	-
6.	Иные сведения	-

3. Пояснения к сведениям об объекте недвижимости с кадастровым номером 47:14:0000000:36831 :

1.	-
----	---

**Описание местоположения зданий, сооружений,
объектов незавершенного строительства на земельном участке**

1. Сведения о характерных точках контура объекта недвижимости с кадастровым номером : 47:14:1256009:101 :

Система координат МСК-47, зона 2

Зона № 2

Обозначение характерных точек контура	Содержатся в Едином государственном реестре недвижимости			Определены в ходе выполнения комплексных кадастровых работ			Метод определения координат	Формулы, примененные для расчета средней квадратической погрешности определения координат характерных точек (Mt), м, с подставленными в такие формулы значениями и итоговые (вычисленные) значения Mt, м
	Координаты, м		Радиус, м	Координаты, м		Радиус, м		
	X	Y	R	X	Y	R		
1	2	3	4	5	6	7	8	9
								-
n110O	-	-	-	417163.50	2189540.74	-	Картометрический метод	Mt = 2.5
n111O	-	-	-	417162.01	2189545.04	-	Картометрический метод	Mt = 2.5
n112O	-	-	-	417156.54	2189543.02	-	Картометрический метод	Mt = 2.5
n113O	-	-	-	417158.16	2189538.72	-	Картометрический метод	Mt = 2.5
n110O	-	-	-	417163.50	2189540.74	-	Картометрический метод	Mt = 2.5

2. Сведения о характеристиках объекта недвижимости с кадастровым номером : 47:14:1256009:101 :

№ п/п	Наименование характеристики	Значение характеристики
1	2	3
1.	Вид объекта недвижимости	здание
2.	Ранее присвоенный государственный учетный номер (инвентарный) здания, сооружения, объекта незавершенного строительства	-
3.	Кадастровый номер земельного участка (земельных участков), в границах которого (которых) расположены здание, сооружение, объект незавершенного строительства	47:14:1256009:26
4.	Уникальный учетный номер кадастрового квартала, в границах которого расположены здание, сооружение, объект незавершенного строительства	47:14:1256009
5.	Адрес здания, сооружения, объекта незавершенного строительства	Российская Федерация, Ленинградская область, массив Новая Ропша, садоводческое некоммерческое товарищество "Луч", 7-й Северный проезд, уч.191
5.1.	Сведения о местоположении здания, сооружения, объекта незавершенного строительства (при отсутствии адреса) в структурированном в соответствии с федеральной информационной адресной системой виде	-
5.2.	Дополнительные сведения о местоположении	-
6.	Иные сведения	-

3. Пояснения к сведениям об объекте недвижимости с кадастровым номером 47:14:1256009:101 :

1.

-

**Описание местоположения зданий, сооружений,
объектов незавершенного строительства на земельном участке**

1. Сведения о характерных точках контура объекта недвижимости с кадастровым номером : 47:14:1256009:86 :

Система координат МСК-47, зона 2

Зона № 2

Обозначение характерных точек контура	Содержатся в Едином государственном реестре недвижимости			Определены в ходе выполнения комплексных кадастровых работ			Метод определения координат	Формулы, примененные для расчета средней квадратической погрешности определения координат характерных точек (Mt), м, с подставленными в такие формулы значениями и итоговые (вычисленные) значения Mt, м
	Координаты, м		Радиус, м	Координаты, м		Радиус, м		
	X	Y	R	X	Y	R		
1	2	3	4	5	6	7	8	9
								-
n114O	-	-	-	417118.45	2189569.80	-	Картометрический метод	Mt = 2.5
n115O	-	-	-	417110.54	2189566.78	-	Картометрический метод	Mt = 2.5
n116O	-	-	-	417113.91	2189558.59	-	Картометрический метод	Mt = 2.5
n117O	-	-	-	417121.52	2189561.84	-	Картометрический метод	Mt = 2.5
n114O	-	-	-	417118.45	2189569.80	-	Картометрический метод	Mt = 2.5

2. Сведения о характеристиках объекта недвижимости с кадастровым номером : 47:14:1256009:86 :

№ п/п	Наименование характеристики	Значение характеристики
1	2	3
1.	Вид объекта недвижимости	здание
2.	Ранее присвоенный государственный учетный номер (инвентарный) здания, сооружения, объекта незавершенного строительства	-
3.	Кадастровый номер земельного участка (земельных участков), в границах которого (которых) расположены здание, сооружение, объект незавершенного строительства	47:14:1256009:76
4.	Уникальный учетный номер кадастрового квартала, в границах которого расположены здание, сооружение, объект незавершенного строительства	47:14:1256009
5.	Адрес здания, сооружения, объекта незавершенного строительства	Российская Федерация, Ленинградская область, район Ломоносовский, МО "Ропшинское сельское поселение", Садоводческое некоммерческое товарищество "Луч", уч.176нс
5.1.	Сведения о местоположении здания, сооружения, объекта незавершенного строительства (при отсутствии адреса) в структурированном в соответствии с федеральной информационной адресной системой виде	-
5.2.	Дополнительные сведения о местоположении	-
6.	Иные сведения	-

3. Пояснения к сведениям об объекте недвижимости с кадастровым номером 47:14:1256009:86 :

1.

-

**Описание местоположения зданий, сооружений,
объектов незавершенного строительства на земельном участке**

1. Сведения о характерных точках контура объекта недвижимости с кадастровым номером : 47:14:1256009:87 :

Система координат МСК-47, зона 2

Зона № 2

Обозначение характерных точек контура	Содержатся в Едином государственном реестре недвижимости			Определены в ходе выполнения комплексных кадастровых работ			Метод определения координат	Формулы, примененные для расчета средней квадратической погрешности определения координат характерных точек (Mt), м, с подставленными в такие формулы значениями и итоговые (вычисленные) значения Mt, м
	Координаты, м		Радиус, м	Координаты, м		Радиус, м		
	X	Y	R	X	Y	R		
1	2	3	4	5	6	7	8	9
								-
н1180	-	-	-	417147.07	2189681.63	-	Картометрический метод	Mt = 2.5
н1190	-	-	-	417144.81	2189687.27	-	Картометрический метод	Mt = 2.5
н1200	-	-	-	417137.17	2189684.33	-	Картометрический метод	Mt = 2.5
н1210	-	-	-	417139.51	2189678.57	-	Картометрический метод	Mt = 2.5
н1180	-	-	-	417147.07	2189681.63	-	Картометрический метод	Mt = 2.5

2. Сведения о характеристиках объекта недвижимости с кадастровым номером : 47:14:1256009:87 :

№ п/п	Наименование характеристики	Значение характеристики
1	2	3
1.	Вид объекта недвижимости	здание
2.	Ранее присвоенный государственный учетный номер (инвентарный) здания, сооружения, объекта незавершенного строительства	-
3.	Кадастровый номер земельного участка (земельных участков), в границах которого (которых) расположены здание, сооружение, объект незавершенного строительства	47:14:1256009:53
4.	Уникальный учетный номер кадастрового квартала, в границах которого расположены здание, сооружение, объект незавершенного строительства	47:14:1256009
5.	Адрес здания, сооружения, объекта незавершенного строительства	Российская Федерация, Ленинградская область, район Ломоносовский, МО "Ропшинское сельское поселение", Садоводческое некоммерческое товарищество "Луч", 7-й Северный проезд, уч.215
5.1.	Сведения о местоположении здания, сооружения, объекта незавершенного строительства (при отсутствии адреса) в структурированном в соответствии с федеральной информационной адресной системой виде	-
5.2.	Дополнительные сведения о местоположении	-
6.	Иные сведения	-

3. Пояснения к сведениям об объекте недвижимости с кадастровым номером 47:14:1256009:87 :

1.

-

**Описание местоположения зданий, сооружений,
объектов незавершенного строительства на земельном участке**

1. Сведения о характерных точках контура объекта недвижимости с кадастровым номером : 47:14:1256009:89 :

Система координат МСК-47, зона 2

Зона № 2

Обозначение характерных точек контура	Содержатся в Едином государственном реестре недвижимости			Определены в ходе выполнения комплексных кадастровых работ			Метод определения координат	Формулы, примененные для расчета средней квадратической погрешности определения координат характерных точек (Mt), м, с подставленными в такие формулы значениями и итоговые (вычисленные) значения Mt, м
	Координаты, м		Радиус, м	Координаты, м		Радиус, м		
	X	Y	R	X	Y	R		
1	2	3	4	5	6	7	8	9
								-
n122O	-	-	-	417144.64	2189596.96	-	Картометрический метод	Mt = 2.5
n123O	-	-	-	417142.64	2189601.97	-	Картометрический метод	Mt = 2.5
n124O	-	-	-	417134.59	2189598.73	-	Картометрический метод	Mt = 2.5
n125O	-	-	-	417136.59	2189593.66	-	Картометрический метод	Mt = 2.5
n122O	-	-	-	417144.64	2189596.96	-	Картометрический метод	Mt = 2.5

2. Сведения о характеристиках объекта недвижимости с кадастровым номером : 47:14:1256009:89 :

№ п/п	Наименование характеристики	Значение характеристики
1	2	3
1.	Вид объекта недвижимости	здание
2.	Ранее присвоенный государственный учетный номер (инвентарный) здания, сооружения, объекта незавершенного строительства	-
3.	Кадастровый номер земельного участка (земельных участков), в границах которого (которых) расположены здание, сооружение, объект незавершенного строительства	47:14:1256009:65
4.	Уникальный учетный номер кадастрового квартала, в границах которого расположены здание, сооружение, объект незавершенного строительства	47:14:1256009
5.	Адрес здания, сооружения, объекта незавершенного строительства	Российская Федерация, Ленинградская область, район Ломоносовский, СНТ Луч, ул. 7-й Северный проезд, уч. 194
5.1.	Сведения о местоположении здания, сооружения, объекта незавершенного строительства (при отсутствии адреса) в структурированном в соответствии с федеральной информационной адресной системой виде	-
5.2.	Дополнительные сведения о местоположении	-
6.	Иные сведения	-

3. Пояснения к сведениям об объекте недвижимости с кадастровым номером 47:14:1256009:89 :

1.	-
----	---

**Описание местоположения зданий, сооружений,
объектов незавершенного строительства на земельном участке**

1. Сведения о характерных точках контура объекта недвижимости с кадастровым номером : 47:14:0000000:21495 :

Система координат МСК-47, зона 2

Зона № 2

Обозначение характерных точек контура	Содержатся в Едином государственном реестре недвижимости			Определены в ходе выполнения комплексных кадастровых работ			Метод определения координат	Формулы, примененные для расчета средней квадратической погрешности определения координат характерных точек (Mt), м, с подставленными в такие формулы значениями и итоговые (вычисленные) значения Mt, м
	Координаты, м		Радиус, м	Координаты, м		Радиус, м		
	X	Y	R	X	Y	R		
1	2	3	4	5	6	7	8	9
								-
n126O	-	-	-	417143.90	2189480.73	-	Картометрический метод	Mt = 2.5
n127O	-	-	-	417138.77	2189478.67	-	Картометрический метод	Mt = 2.5
n128O	-	-	-	417141.68	2189471.81	-	Картометрический метод	Mt = 2.5
n129O	-	-	-	417146.65	2189474.01	-	Картометрический метод	Mt = 2.5
n126O	-	-	-	417143.90	2189480.73	-	Картометрический метод	Mt = 2.5

2. Сведения о характеристиках объекта недвижимости с кадастровым номером : 47:14:0000000:21495 :

№ п/п	Наименование характеристики	Значение характеристики
1	2	3
1.	Вид объекта недвижимости	здание
2.	Ранее присвоенный государственный учетный номер (инвентарный) здания, сооружения, объекта незавершенного строительства	-
3.	Кадастровый номер земельного участка (земельных участков), в границах которого (которых) расположены здание, сооружение, объект незавершенного строительства	47:14:1256009:14
4.	Уникальный учетный номер кадастрового квартала, в границах которого расположены здание, сооружение, объект незавершенного строительства	47:14:1256009
5.	Адрес здания, сооружения, объекта незавершенного строительства	Российская Федерация, Ленинградская область, район Ломоносовский, Ропшинская волость, массив Новая Ропша, СНТ Луч, 6-й Северный проезд, уч. 171
5.1.	Сведения о местоположении здания, сооружения, объекта незавершенного строительства (при отсутствии адреса) в структурированном в соответствии с федеральной информационной адресной системой виде	-
5.2.	Дополнительные сведения о местоположении	-
6.	Иные сведения	-

3. Пояснения к сведениям об объекте недвижимости с кадастровым номером 47:14:0000000:21495 :

1.

-

**Описание местоположения зданий, сооружений,
объектов незавершенного строительства на земельном участке**

**1. Сведения о характерных точках контура объекта недвижимости
с кадастровым номером : 47:14:1256009:90 :**

Система координат МСК-47, зона 2

Зона № 2

Обозначение характерных точек контура	Содержатся в Едином государственном реестре недвижимости			Определены в ходе выполнения комплексных кадастровых работ			Метод опреде ления коор динат	Формулы, примененные для расчета средней квадратической погрешности определения координат характерных точек (Mt), м, с подставленными в такие формулы значениями и итоговые (вычисленные) значения Mt, м
	Координаты, м		Ради ус, м	Координаты, м		Ради ус, м		
	X	Y	R	X	Y	R		
1	2	3	4	5	6	7	8	9
								-
n1300	-	-	-	417160.38	2189447.78	-	Картометричес кий метод	Mt = 2.5
n1310	-	-	-	417157.23	2189456.37	-	Картометричес кий метод	Mt = 2.5
n1320	-	-	-	417155.71	2189455.79	-	Картометричес кий метод	Mt = 2.5
n1330	-	-	-	417155.15	2189457.37	-	Картометричес кий метод	Mt = 2.5
n1340	-	-	-	417147.15	2189454.37	-	Картометричес кий метод	Mt = 2.5
n1350	-	-	-	417150.63	2189444.24	-	Картометричес кий метод	Mt = 2.5
n1300	-	-	-	417160.38	2189447.78	-	Картометричес кий метод	Mt = 2.5

**2. Сведения о характеристиках объекта недвижимости
с кадастровым номером : 47:14:1256009:90 :**

№ п/п	Наименование характеристики	Значение характеристики
1	2	3
1.	Вид объекта недвижимости	здание
2.	Ранее присвоенный государственный учетный номер (инвентарный) здания, сооружения, объекта незавершенного строительства	-
3.	Кадастровый номер земельного участка (земельных участков), в границах которого (которых) расположены здание, сооружение, объект незавершенного строительства	47:14:1256009:85
4.	Уникальный учетный номер кадастрового квартала, в границах которого расположены здание, сооружение, объект незавершенного строительства	47:14:1256009
5.	Адрес здания, сооружения, объекта незавершенного строительства	Российская Федерация, Ленинградская область, район Ломоносовский, МО "Ропшинское сельское поселение", Садоводческое некоммерческое товарищество "Луч", 6-й Северный проезд, уч.170
5.1.	Сведения о местоположении здания, сооружения, объекта незавершенного строительства (при отсутствии адреса) в структурированном в соответствии с федеральной информационной адресной системой виде	-

2. Сведения о характеристиках объекта недвижимости с кадастровым номером : 47:14:1256009:90 :

№ п/п	Наименование характеристики	Значение характеристики
1	2	3
5.2.	Дополнительные сведения о местоположении	-
6.	Иные сведения	-

3. Пояснения к сведениям об объекте недвижимости с кадастровым номером 47:14:1256009:90 :

1.	-
----	---

**Описание местоположения зданий, сооружений,
объектов незавершенного строительства на земельном участке**

1. Сведения о характерных точках контура объекта недвижимости с кадастровым номером : 47:14:1256009:92 :

Система координат МСК-47, зона 2

Зона № 2

Обозначение характерных точек контура	Содержатся в Едином государственном реестре недвижимости			Определены в ходе выполнения комплексных кадастровых работ			Метод определения координат	Формулы, примененные для расчета средней квадратической погрешности определения координат характерных точек (Mt), м, с подставленными в такие формулы значениями и итоговые (вычисленные) значения Mt, м
	Координаты, м		Радиус, м	Координаты, м		Радиус, м		
	X	Y	R	X	Y	R		
1	2	3	4	5	6	7	8	9
								-
n136O	-	-	-	417214.11	2189472.42	-	Картометрический метод	Mt = 2.5
n137O	-	-	-	417223.39	2189475.98	-	Картометрический метод	Mt = 2.5
n138O	-	-	-	417220.95	2189482.39	-	Картометрический метод	Mt = 2.5
n139O	-	-	-	417211.59	2189479.06	-	Картометрический метод	Mt = 2.5
n136O	-	-	-	417214.11	2189472.42	-	Картометрический метод	Mt = 2.5

2. Сведения о характеристиках объекта недвижимости с кадастровым номером : 47:14:1256009:92 :

№ п/п	Наименование характеристики	Значение характеристики
1	2	3
1.	Вид объекта недвижимости	здание
2.	Ранее присвоенный государственный учетный номер (инвентарный) здания, сооружения, объекта незавершенного строительства	-
3.	Кадастровый номер земельного участка (земельных участков), в границах которого (которых) расположены здание, сооружение, объект незавершенного строительства	47:14:1256009:58
4.	Уникальный учетный номер кадастрового квартала, в границах которого расположены здание, сооружение, объект незавершенного строительства	47:14:1256009
5.	Адрес здания, сооружения, объекта незавершенного строительства	Российская Федерация, Ленинградская область, район Ломоносовский, Ропшинское сельское поселение, СНТ Луч, 7-й Северный проезд, уч. 204
5.1.	Сведения о местоположении здания, сооружения, объекта незавершенного строительства (при отсутствии адреса) в структурированном в соответствии с федеральной информационной адресной системой виде	-
5.2.	Дополнительные сведения о местоположении	-
6.	Иные сведения	-

3. Пояснения к сведениям об объекте недвижимости с кадастровым номером 47:14:1256009:92 :

1.

-

**Описание местоположения зданий, сооружений,
объектов незавершенного строительства на земельном участке**

1. Сведения о характерных точках контура объекта недвижимости с кадастровым номером : 47:14:1256009:93 :

Система координат МСК-47, зона 2

Зона № 2

Обозначение характерных точек контура	Содержатся в Едином государственном реестре недвижимости			Определены в ходе выполнения комплексных кадастровых работ			Метод определения координат	Формулы, примененные для расчета средней квадратической погрешности определения координат характерных точек (Mt), м, с подставленными в такие формулы значениями и итоговые (вычисленные) значения Mt, м
	Координаты, м		Радиус, м	Координаты, м		Радиус, м		
	X	Y	R	X	Y	R		
1	2	3	4	5	6	7	8	9
								-
n1400	-	-	-	417092.55	2189737.43	-	Картометрический метод	Mt = 2.5
n1410	-	-	-	417084.47	2189734.14	-	Картометрический метод	Mt = 2.5
n1420	-	-	-	417085.96	2189730.10	-	Картометрический метод	Mt = 2.5
n1430	-	-	-	417084.39	2189729.57	-	Картометрический метод	Mt = 2.5
n1440	-	-	-	417085.77	2189725.56	-	Картометрический метод	Mt = 2.5
n1450	-	-	-	417087.37	2189726.13	-	Картометрический метод	Mt = 2.5
n1460	-	-	-	417087.51	2189725.72	-	Картометрический метод	Mt = 2.5
n1470	-	-	-	417093.45	2189727.79	-	Картометрический метод	Mt = 2.5
n1480	-	-	-	417092.80	2189729.61	-	Картометрический метод	Mt = 2.5
n1490	-	-	-	417095.22	2189730.55	-	Картометрический метод	Mt = 2.5
n1400	-	-	-	417092.55	2189737.43	-	Картометрический метод	Mt = 2.5

2. Сведения о характеристиках объекта недвижимости с кадастровым номером : 47:14:1256009:93 :

№ п/п	Наименование характеристики	Значение характеристики
1	2	3
1.	Вид объекта недвижимости	здание
2.	Ранее присвоенный государственный учетный номер (инвентарный) здания, сооружения, объекта незавершенного строительства	-
3.	Кадастровый номер земельного участка (земельных участков), в границах которого (которых) расположены здание, сооружение, объект незавершенного строительства	47:14:1256009:60
4.	Уникальный учетный номер кадастрового квартала, в границах которого расположены здание, сооружение, объект незавершенного строительства	47:14:1256009

2. Сведения о характеристиках объекта недвижимости с кадастровым номером : 47:14:1256009:93 :

№ п/п	Наименование характеристики	Значение характеристики
1	2	3
5.	Адрес здания, сооружения, объекта незавершенного строительства	Российская Федерация, Ленинградская область, район Ломоносовский, МО "Ропшинское сельское поселение", Садоводческое некоммерческое товарищество "Луч", 7-й Северный проезд, уч.201нс
5.1.	Сведения о местоположении здания, сооружения, объекта незавершенного строительства (при отсутствии адреса) в структурированном в соответствии с федеральной информационной адресной системой виде	-
5.2.	Дополнительные сведения о местоположении	-
6.	Иные сведения	-

3. Пояснения к сведениям об объекте недвижимости с кадастровым номером 47:14:1256009:93 :

1.	-
----	---

**Описание местоположения зданий, сооружений,
объектов незавершенного строительства на земельном участке**

1. Сведения о характерных точках контура объекта недвижимости с кадастровым номером : 47:14:1256009:96 :

Система координат МСК-47, зона 2

Зона № 2

Обозначение характерных точек контура	Содержатся в Едином государственном реестре недвижимости			Определены в ходе выполнения комплексных кадастровых работ			Метод определения координат	Формулы, примененные для расчета средней квадратической погрешности определения координат характерных точек (Mt), м, с подставленными в такие формулы значениями и итоговые (вычисленные) значения Mt, м
	Координаты, м		Радиус, м	Координаты, м		Радиус, м		
	X	Y	R	X	Y	R		
1	2	3	4	5	6	7	8	9
								-
n1500	-	-	-	417195.92	2189518.59	-	Картометрический метод	Mt = 2.5
n1510	-	-	-	417198.61	2189511.79	-	Картометрический метод	Mt = 2.5
n1520	-	-	-	417203.35	2189513.77	-	Картометрический метод	Mt = 2.5
n1530	-	-	-	417202.69	2189515.38	-	Картометрический метод	Mt = 2.5
n1540	-	-	-	417206.49	2189516.84	-	Картометрический метод	Mt = 2.5
n1550	-	-	-	417204.46	2189522.32	-	Картометрический метод	Mt = 2.5
n1500	-	-	-	417195.92	2189518.59	-	Картометрический метод	Mt = 2.5

2. Сведения о характеристиках объекта недвижимости с кадастровым номером : 47:14:1256009:96 :

№ п/п	Наименование характеристики	Значение характеристики
1	2	3
1.	Вид объекта недвижимости	здание
2.	Ранее присвоенный государственный учетный номер (инвентарный) здания, сооружения, объекта незавершенного строительства	-
3.	Кадастровый номер земельного участка (земельных участков), в границах которого (которых) расположены здание, сооружение, объект незавершенного строительства	47:14:1256009:56
4.	Уникальный учетный номер кадастрового квартала, в границах которого расположены здание, сооружение, объект незавершенного строительства	47:14:1256009
5.	Адрес здания, сооружения, объекта незавершенного строительства	Российская Федерация, Ленинградская область, район Ломоносовский, МО "Ропшинское сельское поселение", СНТ "Луч", 7-й Северный проезд, уч. 206нс
5.1.	Сведения о местоположении здания, сооружения, объекта незавершенного строительства (при отсутствии адреса) в структурированном в соответствии с федеральной информационной адресной системой виде	-

2. Сведения о характеристиках объекта недвижимости с кадастровым номером : 47:14:1256009:96 :

№ п/п	Наименование характеристики	Значение характеристики
1	2	3
5.2.	Дополнительные сведения о местоположении	-
6.	Иные сведения	-

3. Пояснения к сведениям об объекте недвижимости с кадастровым номером 47:14:1256009:96 :

1.	-
----	---

**Описание местоположения зданий, сооружений,
объектов незавершенного строительства на земельном участке**

1. Сведения о характерных точках контура объекта недвижимости с кадастровым номером : 47:14:1256009:97 :

Система координат МСК-47, зона 2

Зона № 2

Обозначение характерных точек контура	Содержатся в Едином государственном реестре недвижимости			Определены в ходе выполнения комплексных кадастровых работ			Метод определения координат	Формулы, примененные для расчета средней квадратической погрешности определения координат характерных точек (Mt), м, с подставленными в такие формулы значениями и итоговые (вычисленные) значения Mt, м
	Координаты, м		Радиус, м	Координаты, м		Радиус, м		
	X	Y	R	X	Y	R		
1	2	3	4	5	6	7	8	9
								-
n156O	-	-	-	417221.38	2189504.70	-	Картометрический метод	Mt = 2.5
n157O	-	-	-	417213.82	2189501.61	-	Картометрический метод	Mt = 2.5
n158O	-	-	-	417216.00	2189495.85	-	Картометрический метод	Mt = 2.5
n159O	-	-	-	417223.64	2189498.89	-	Картометрический метод	Mt = 2.5
n156O	-	-	-	417221.38	2189504.70	-	Картометрический метод	Mt = 2.5

2. Сведения о характеристиках объекта недвижимости с кадастровым номером : 47:14:1256009:97 :

№ п/п	Наименование характеристики	Значение характеристики
1	2	3
1.	Вид объекта недвижимости	здание
2.	Ранее присвоенный государственный учетный номер (инвентарный) здания, сооружения, объекта незавершенного строительства	-
3.	Кадастровый номер земельного участка (земельных участков), в границах которого (которых) расположены здание, сооружение, объект незавершенного строительства	47:14:1256009:57
4.	Уникальный учетный номер кадастрового квартала, в границах которого расположены здание, сооружение, объект незавершенного строительства	47:14:1256009
5.	Адрес здания, сооружения, объекта незавершенного строительства	Российская Федерация, Ленинградская область, район Ломоносовский, МО "Ропшинское сельское поселение", СНТ "Луч", пр. 7-й Северный, уч. 205НС
5.1.	Сведения о местоположении здания, сооружения, объекта незавершенного строительства (при отсутствии адреса) в структурированном в соответствии с федеральной информационной адресной системой виде	-
5.2.	Дополнительные сведения о местоположении	-
6.	Иные сведения	-

3. Пояснения к сведениям об объекте недвижимости с кадастровым номером 47:14:1256009:97 :

1.

-

**Описание местоположения зданий, сооружений,
объектов незавершенного строительства на земельном участке**

1. Сведения о характерных точках контура объекта недвижимости с кадастровым номером : 47:14:1256009:98 :

Система координат МСК-47, зона 2

Зона № 2

Обозначение характерных точек контура	Содержатся в Едином государственном реестре недвижимости			Определены в ходе выполнения комплексных кадастровых работ			Метод определения координат	Формулы, примененные для расчета средней квадратической погрешности определения координат характерных точек (Mt), м, с подставленными в такие формулы значениями и итоговые (вычисленные) значения Mt, м
	Координаты, м		Радиус, м	Координаты, м		Радиус, м		
	X	Y	R	X	Y	R		
1	2	3	4	5	6	7	8	9
								-
n160O	-	-	-	417183.16	2189567.66	-	Картометрический метод	Mt = 2.5
n161O	-	-	-	417180.19	2189575.84	-	Картометрический метод	Mt = 2.5
n162O	-	-	-	417174.77	2189573.88	-	Картометрический метод	Mt = 2.5
n163O	-	-	-	417177.64	2189565.81	-	Картометрический метод	Mt = 2.5
n160O	-	-	-	417183.16	2189567.66	-	Картометрический метод	Mt = 2.5

2. Сведения о характеристиках объекта недвижимости с кадастровым номером : 47:14:1256009:98 :

№ п/п	Наименование характеристики	Значение характеристики
1	2	3
1.	Вид объекта недвижимости	здание
2.	Ранее присвоенный государственный учетный номер (инвентарный) здания, сооружения, объекта незавершенного строительства	-
3.	Кадастровый номер земельного участка (земельных участков), в границах которого (которых) расположены здание, сооружение, объект незавершенного строительства	47:14:1256009:55
4.	Уникальный учетный номер кадастрового квартала, в границах которого расположены здание, сооружение, объект незавершенного строительства	47:14:1256009
5.	Адрес здания, сооружения, объекта незавершенного строительства	Российская Федерация, Ленинградская область, район Ломоносовский, МО Ропшинское сельское поселение, СНТ "Луч", уч. №209нс
5.1.	Сведения о местоположении здания, сооружения, объекта незавершенного строительства (при отсутствии адреса) в структурированном в соответствии с федеральной информационной адресной системой виде	-
5.2.	Дополнительные сведения о местоположении	-
6.	Иные сведения	-

3. Пояснения к сведениям об объекте недвижимости с кадастровым номером 47:14:1256009:98 :

1.

-

**Описание местоположения зданий, сооружений,
объектов незавершенного строительства на земельном участке**

**1. Сведения о характерных точках контура объекта недвижимости
с кадастровым номером : 47:14:1256009:99 :**

Система координат МСК-47, зона 2

Зона № 2

Обозначение характерных точек контура	Содержатся в Едином государственном реестре недвижимости			Определены в ходе выполнения комплексных кадастровых работ			Метод опреде ления коор динат	Формулы, примененные для расчета средней квадратической погрешности определения координат характерных точек (Mt), м, с подставленными в такие формулы значениями и итоговые (вычисленные) значения Mt, м
	Координаты, м		Ради ус, м	Координаты, м		Ради ус, м		
	X	Y	R	X	Y	R		
1	2	3	4	5	6	7	8	9
								-
n164O	-	-	-	417178.52	2189692.18	-	Картометричес кий метод	Mt = 2.5
n165O	-	-	-	417175.04	2189702.09	-	Картометричес кий метод	Mt = 2.5
n166O	-	-	-	417168.84	2189699.90	-	Картометричес кий метод	Mt = 2.5
n167O	-	-	-	417172.42	2189689.80	-	Картометричес кий метод	Mt = 2.5
n164O	-	-	-	417178.52	2189692.18	-	Картометричес кий метод	Mt = 2.5

**2. Сведения о характеристиках объекта недвижимости
с кадастровым номером : 47:14:1256009:99 :**

№ п/п	Наименование характеристики	Значение характеристики
1	2	3
1.	Вид объекта недвижимости	здание
2.	Ранее присвоенный государственный учетный номер (инвентарный) здания, сооружения, объекта незавершенного строительства	-
3.	Кадастровый номер земельного участка (земельных участков), в границах которого (которых) расположены здание, сооружение, объект незавершенного строительства	47:14:1256009:45
4.	Уникальный учетный номер кадастрового квартала, в границах которого расположены здание, сооружение, объект незавершенного строительства	47:14:1256009
5.	Адрес здания, сооружения, объекта незавершенного строительства	Российская Федерация, Ленинградская область, район Ломоносовский, МО "Ропшинское сельское поселение", СНТ "Луч", 8-й Северный проезд, уч. 232 НС
5.1.	Сведения о местоположении здания, сооружения, объекта незавершенного строительства (при отсутствии адреса) в структурированном в соответствии с федеральной информационной адресной системой виде	-
5.2.	Дополнительные сведения о местоположении	-
6.	Иные сведения	-

3. Пояснения к сведениям об объекте недвижимости с кадастровым номером 47:14:1256009:99 :

1.

-

**Описание местоположения зданий, сооружений,
объектов незавершенного строительства на земельном участке**

**1. Сведения о характерных точках контура объекта недвижимости
с кадастровым номером : 47:14:0000000:25023 :**

Система координат МСК-47, зона 2

Зона № 2

Обозначение характерных точек контура	Содержатся в Едином государственном реестре недвижимости			Определены в ходе выполнения комплексных кадастровых работ			Метод опреде ления коор динат	Формулы, примененные для расчета средней квадратической погрешности определения координат характерных точек (Mt), м, с подставленными в такие формулы значениями и итоговые (вычисленные) значения Mt, м
	Координаты, м		Ради ус, м	Координаты, м		Ради ус, м		
	X	Y	R	X	Y	R		
1	2	3	4	5	6	7	8	9
								-
н168О	-	-	-	417188.75	2189667.34	-	Картометричес кий метод	Mt = 2.5
н169О	-	-	-	417186.34	2189666.54	-	Картометричес кий метод	Mt = 2.5
н170О	-	-	-	417186.88	2189664.85	-	Картометричес кий метод	Mt = 2.5
н171О	-	-	-	417182.43	2189663.22	-	Картометричес кий метод	Mt = 2.5
н172О	-	-	-	417185.41	2189655.60	-	Картометричес кий метод	Mt = 2.5
н173О	-	-	-	417192.07	2189658.16	-	Картометричес кий метод	Mt = 2.5
н174О	-	-	-	417189.34	2189665.75	-	Картометричес кий метод	Mt = 2.5
н168О	-	-	-	417188.75	2189667.34	-	Картометричес кий метод	Mt = 2.5

**2. Сведения о характеристиках объекта недвижимости
с кадастровым номером : 47:14:0000000:25023 :**

№ п/п	Наименование характеристики	Значение характеристики
1	2	3
1.	Вид объекта недвижимости	здание
2.	Ранее присвоенный государственный учетный номер (инвентарный) здания, сооружения, объекта незавершенного строительства	-
3.	Кадастровый номер земельного участка (земельных участков), в границах которого (которых) расположены здание, сооружение, объект незавершенного строительства	47:14:1256007:65
4.	Уникальный учетный номер кадастрового квартала, в границах которого расположены здание, сооружение, объект незавершенного строительства	47:14:1256009
5.	Адрес здания, сооружения, объекта незавершенного строительства	Российская Федерация, Ленинградская область, район Ломоносовский, МО "Ропшинское сельское поселение", СНТ "Луч", 8-й Северный проезд, уч. 230

2. Сведения о характеристиках объекта недвижимости с кадастровым номером : 47:14:0000000:25023 :

№ п/п	Наименование характеристики	Значение характеристики
1	2	3
5.1.	Сведения о местоположении здания, сооружения, объекта незавершенного строительства (при отсутствии адреса) в структурированном в соответствии с федеральной информационной адресной системой виде	-
5.2.	Дополнительные сведения о местоположении	-
6.	Иные сведения	-

3. Пояснения к сведениям об объекте недвижимости с кадастровым номером 47:14:0000000:25023 :

1.	-
----	---

**Описание местоположения зданий, сооружений,
объектов незавершенного строительства на земельном участке**

1. Сведения о характерных точках контура объекта недвижимости с кадастровым номером : 47:14:0000000:37484 :

Система координат МСК-47, зона 2

Зона № 2

Обозначение характерных точек контура	Содержатся в Едином государственном реестре недвижимости			Определены в ходе выполнения комплексных кадастровых работ			Метод определения координат	Формулы, примененные для расчета средней квадратической погрешности определения координат характерных точек (Mt), м, с подставленными в такие формулы значениями и итоговые (вычисленные) значения Mt, м
	Координаты, м		Радиус, м	Координаты, м		Радиус, м		
	X	Y	R	X	Y	R		
1	2	3	4	5	6	7	8	9
								-
n1750	-	-	-	417198.16	2189531.21	-	Картометрический метод	Mt = 2.5
n1760	-	-	-	417196.51	2189535.66	-	Картометрический метод	Mt = 2.5
n1770	-	-	-	417190.03	2189533.41	-	Картометрический метод	Mt = 2.5
n1780	-	-	-	417191.52	2189528.95	-	Картометрический метод	Mt = 2.5
n1750	-	-	-	417198.16	2189531.21	-	Картометрический метод	Mt = 2.5

2. Сведения о характеристиках объекта недвижимости с кадастровым номером : 47:14:0000000:37484 :

№ п/п	Наименование характеристики	Значение характеристики
1	2	3
1.	Вид объекта недвижимости	здание
2.	Ранее присвоенный государственный учетный номер (инвентарный) здания, сооружения, объекта незавершенного строительства	-
3.	Кадастровый номер земельного участка (земельных участков), в границах которого (которых) расположены здание, сооружение, объект незавершенного строительства	47:14:1256009:27
4.	Уникальный учетный номер кадастрового квартала, в границах которого расположены здание, сооружение, объект незавершенного строительства	47:14:1256009
5.	Адрес здания, сооружения, объекта незавершенного строительства	Российская Федерация, Ленинградская область, район Ломоносовский, массив Новая Ропша, СНТ Луч, ул. 7-ой Северный проезд, уч. 207 НС
5.1.	Сведения о местоположении здания, сооружения, объекта незавершенного строительства (при отсутствии адреса) в структурированном в соответствии с федеральной информационной адресной системой виде	-
5.2.	Дополнительные сведения о местоположении	-
6.	Иные сведения	-

3. Пояснения к сведениям об объекте недвижимости с кадастровым номером 47:14:0000000:37484 :

1.

-

Описание местоположения зданий, сооружений, объектов незавершенного строительства на земельном участке

1. Сведения о характерных точках контура объекта недвижимости с кадастровым номером : 47:14:1256011:94 :

Система координат МСК-47, зона 2

Зона № 2

Обозначение характерных точек контура	Содержатся в Едином государственном реестре недвижимости			Определены в ходе выполнения комплексных кадастровых работ			Метод определения координат	Формулы, примененные для расчета средней квадратической погрешности определения координат характерных точек (Mt), м, с подставленными в такие формулы значениями и итоговые (вычисленные) значения Mt, м
	Координаты, м		Радиус, м	Координаты, м		Радиус, м		
	X	Y	R	X	Y	R		
1	2	3	4	5	6	7	8	9
								-
н179О	-	-	-	417149.92	2189578.65	-	Картометрический метод	Mt = 2.5
н180О	-	-	-	417148.09	2189583.52	-	Картометрический метод	Mt = 2.5
н181О	-	-	-	417140.46	2189580.82	-	Картометрический метод	Mt = 2.5
н182О	-	-	-	417142.27	2189575.88	-	Картометрический метод	Mt = 2.5
н179О	-	-	-	417149.92	2189578.65	-	Картометрический метод	Mt = 2.5

2. Сведения о характеристиках объекта недвижимости с кадастровым номером : 47:14:1256011:94 :

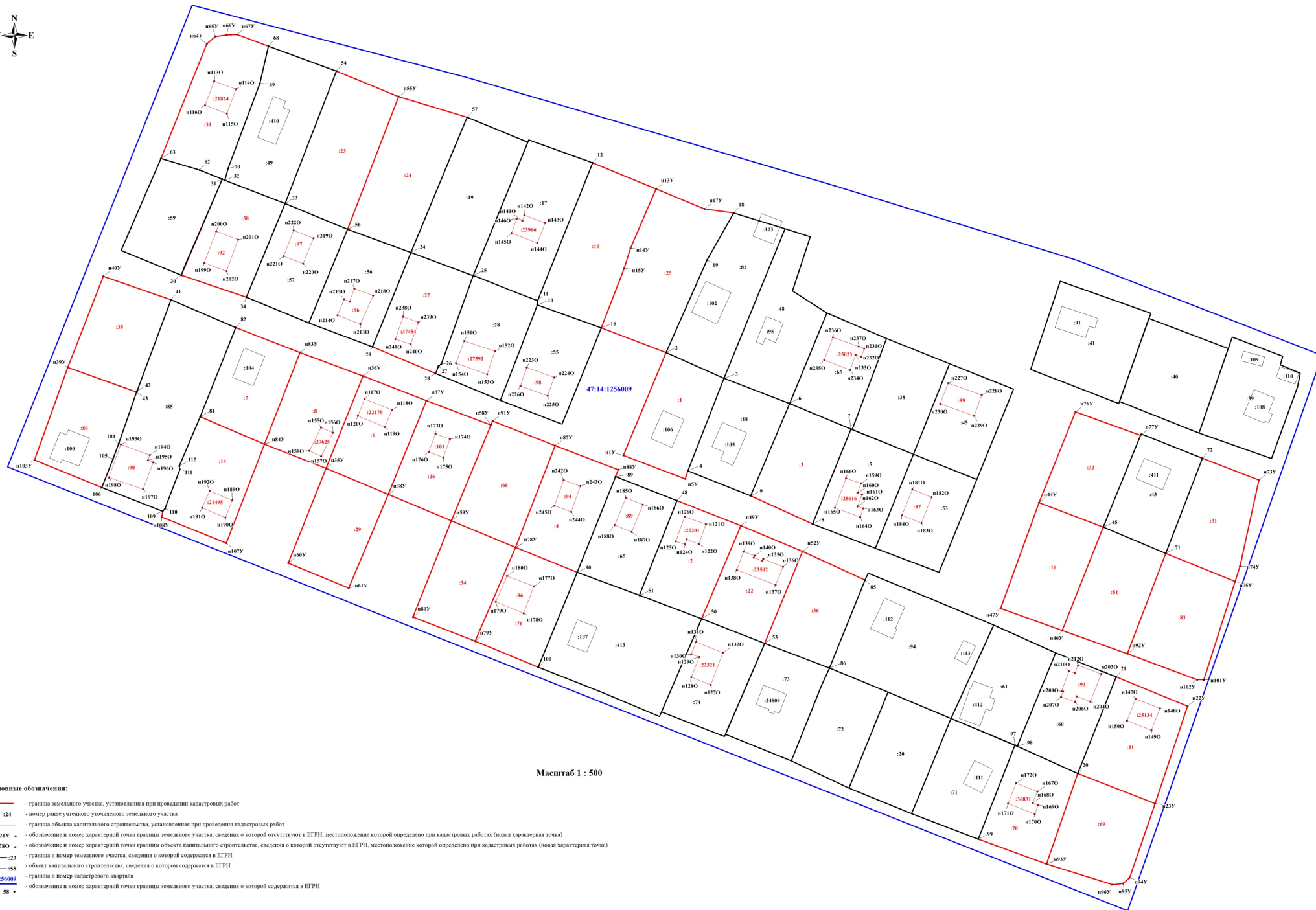
№ п/п	Наименование характеристики	Значение характеристики
1	2	3
1.	Вид объекта недвижимости	здание
2.	Ранее присвоенный государственный учетный номер (инвентарный) здания, сооружения, объекта незавершенного строительства	-
3.	Кадастровый номер земельного участка (земельных участков), в границах которого (которых) расположены здание, сооружение, объект незавершенного строительства	47:14:1256009:4
4.	Уникальный учетный номер кадастрового квартала, в границах которого расположены здание, сооружение, объект незавершенного строительства	47:14:1256009
5.	Адрес здания, сооружения, объекта незавершенного строительства	Российская Федерация, Ленинградская область, район Ломоносовский, СНТ "Луч", 7-ой Северный проезд, уч. 193
5.1.	Сведения о местоположении здания, сооружения, объекта незавершенного строительства (при отсутствии адреса) в структурированном в соответствии с федеральной информационной адресной системой виде	-
5.2.	Дополнительные сведения о местоположении	-
6.	Иные сведения	-

3. Пояснения к сведениям об объекте недвижимости с кадастровым номером 47:14:1256011:94 :

1.	-
----	---

КАРТА ПЛАН ТЕРРИТОРИИ

Схема границ земельных участков



Масштаб 1 : 500

Условные обозначения:

- граница земельного участка, установленная при проведении кадастровых работ
- 24 - номер ранее учтенного уточненного земельного участка
- граница объекта капитального строительства, установленная при проведении кадастровых работ
- n21Y • - обозначение и номер характерной точки границы земельного участка, сведения о которой отсутствуют в ЕГРН, местоположение которой определено при кадастровых работах (новая характерная точка)
- n78O • - обозначение и номер характерной точки границы объекта капитального строительства, сведения о которой отсутствуют в ЕГРН, местоположение которой определено при кадастровых работах (новая характерная точка)
- 23 - граница и номер земельного участка, сведения о которой содержатся в ЕГРН
- объект капитального строительства, сведения о котором содержатся в ЕГРН
- 47:14:1256009 - граница и номер кадастрового квартала
- n8Y • - обозначение и номер характерной точки границы земельного участка, сведения о которой содержатся в ЕГРН

КАРТА-ПЛАН ТЕРРИТОРИИ

Пояснительная записка

1. Сведения о территории выполнения комплексных кадастровых работ: 47:14:1256010, Ленинградская область, Ломоносовский район, Ропшинское сельское поселение, СНТ "Луч", кадастровый квартал 47:14:1256010

(наименование субъекта Российской Федерации, муниципального образования, населенного пункта, уникальные учетные номера кадастровых кварталов, иные сведения, позволяющие определить местоположение территории, на которой выполняются комплексные кадастровые работы, например, наименование садоводческого или огороднического некоммерческого товарищества, гаражного кооператива, элемента планировочной структуры)

2. Основания выполнения комплексных кадастровых работ:

Наименование, дата и номер документа, на основании которого выполняются комплексные кадастровые работы: КОНТРАКТ на оказание услуг по выполнению комплекса кадастровых работ, "17" июня 2024 г. , 0345300121124000112

3. Дата подготовки карты-плана территории: "11" сентября 2024 г.

4. Сведения о заказчике(ах) комплексных кадастровых работ:

В отношении юридического лица, органа местного самоуправления муниципального района, муниципального округа или городского округа либо уполномоченного исполнительного органа государственной власти субъекта Российской Федерации:

полное или сокращенное (в случае, если имеется) наименование: Администрация Ломоносовского муниципального района Ленинградской области

основной государственный регистрационный номер: 1024702186442

идентификационный номер налогоплательщика: 4720007053

В отношении физического лица или представителя физических или юридических лиц:

фамилия, имя, отчество (последнее - при наличии): -

страховой номер индивидуального лицевого счета в системе обязательного пенсионного страхования Российской Федерации (СНИЛС): -

Наименование и реквизиты документа, подтверждающие полномочия представителя заказчика(ов) комплексных кадастровых работ: -

Адрес электронной почты (для направления уведомления о результатах внесения сведений в Единый государственный реестр недвижимости): comarch@mail.ru

5. Сведения об исполнителе комплексных кадастровых работ:

Полное или сокращенное (в случае, если имеется) наименование и адрес юридического лица, с которым заключен государственный или муниципальный контракт либо договор подряда на выполнение комплексных кадастровых работ: ФИЛИАЛ ППК "РОСКАДАСТР" ПО ЛЕНИНГРАДСКОЙ ОБЛАСТИ, Санкт-Петербург, ул. Чапаева, д. 15, корп. 2, литера Б

Фамилия, имя, отчество кадастрового инженера (последнее - при наличии): Ваганов Михаил Николаевич и основной государственный регистрационный номер кадастрового инженера индивидуального предпринимателя (ОГРНИП): -

Страховой номер индивидуального лицевого счета в системе обязательного пенсионного страхования Российской Федерации (СНИЛС) кадастрового инженера: 026-756-250 64

Уникальный реестровый номер кадастрового инженера в реестре саморегулируемой организации кадастровых инженеров и дата внесения сведений о физическом лице в такой реестр: А-2020, 2024-06-18

Полное или (в случае, если имеется) сокращенное наименование саморегулируемой организации кадастровых инженеров, членом которой является кадастровый инженер: Ассоциация "Союз кадастровых инженеров"

Контактный телефон: +78126304041

Почтовый адрес и адрес электронной почты, по которым осуществляется связь с кадастровым инженером: Санкт-Петербург, ул. Чапаева, д. 15, корп. 2, литера Б filial@47.kadastr.ru

6. Перечень документов, использованных при подготовке карты-плана территории

№ п/п	Реквизиты документа				
	Вид	Дата	Номер	Наименование	Иные сведения
1	2	3	4	5	6
1	Кадастровый план территории	29.08.2024	КУВИ-001/2024-218137979	Кадастровый план территории кадастрового квартала 47:14:1256010	-

7. Пояснения к карте-плану территории

1. На территории кадастрового квартала 47:14:1256010 в соответствии с муниципальным контрактом №0345300121124000112 от 17.06.2024 выполнены комплексные кадастровые работы (далее ККР). Карта-план территории подготовлен на основании сведений, содержащихся в Едином государственном реестре недвижимости (далее – ЕГРН). Общая площадь кадастрового квартала — 2,5 га. По сведениям ЕГРН в границах кадастрового квартала расположено 37 земельных участков, в том числе: - 16 ранее учтенных и учтенных земельных участков, границы которых установлены в соответствии с требованиями земельного законодательства РФ. - 21 ранее учтенных земельных участков - декларативные (границы не установлены в соответствии с требованиями земельного законодательства РФ), в том числе: - при выполнении комплексных кадастровых работ установлены границы 10 земельных участков, - у 11 земельных участков (47:14:1256010:14, 47:14:1256010:18, 47:14:1256010:22, 47:14:1256010:26 47:14:1256010:27, 47:14:1256010:28, 47:14:1256010:32, 47:14:1256010:33, 47:14:1256010:36, 47:14:1256010:37, 47:14:1256010:39,) отсутствует адрес и ориентир. Границы земельных участков установлены по их фактическому использованию. При выполнении комплексных кадастровых работ площади уточняемых земельных участков определялись с учетом требований законодательства: фактическая площадь земельного участка, не должна быть больше площади, сведения о которой относительно этого земельного участка содержатся в Едином государственном реестре недвижимости, более чем на величину предельного минимального размера земельного участка, установленного в соответствии с федеральным законом для земель соответствующего целевого назначения и разрешенного использования; фактическая площадь земельного участка, не должна быть меньше площади земельного участка, сведения о которой относительно этого земельного участка содержатся в Едином государственном реестре недвижимости, более чем на десять процентов. Согласно Правилам землепользования и застройки Ропшинского сельского поселения, утвержденным приказом Комитета градостроительной политики Ленинградской области от 15.09.2022 № 133 территория кадастрового квартала 47:14:1256010 расположена в зоне садоводческих и огороднических товариществ на землях сельскохозяйственного назначения (ТСХ.1-2). В данной территориальной зоне установлены предельные минимальные и максимальные размеры земельных участков с видом разрешенного использования «ведение садоводства»: 400 — 1500 кв.м. По сведениям ЕГРН в границах кадастрового квартала расположено 24 объекта капитального строительства (здания), в том числе: - 5 учтенных объектов капитального строительства, границы которых установлены в соответствии с требованиями земельного законодательства РФ. - 19 ранее учтенных объектов капитального строительства - декларативных (границы не установлены в соответствии с требованиями земельного законодательства РФ), в том числе: - при выполнении комплексных кадастровых работ установлены границы 18 объектов капитального строительства; - 47:14:0000000:27854 расположен в квартале 47:14:1256001. Границы объектов капитального строительства установлены по их фактическому местоположению. В результате выполнения комплексных кадастровых работ на территории кадастрового квартала 47:14:1256010 осуществлено: - уточнение местоположения границ земельных участков, границы которых не установлены в соответствии с требованиями земельного законодательства — 10 шт.; - уточнение местоположения на земельных участках зданий, сведения о которых внесены в ЕГРН, но описание местоположения границ отсутствует — 18 шт.

Сведения об уточняемых земельных участках

1. Сведения о характерных точках границы уточняемого земельного участка с кадастровым номером 47:14:1256010:1 :

Система координат МСК-47, зона 2

Зона № 2

Обозначение характерных точек границ	Координаты, м				Метод определения координат	Формулы, примененные для расчета средней квадратической погрешности определения координат характерных точек границ (Mt), с подставленными в такие формулы значениями и итоговые (вычисленные) значения Mt, м	Описание закрепления точки
	содержатся в Едином государственном реестре недвижимости		определены в результате выполнения комплексных кадастровых работ				
	X	Y	X	Y			
1	2	3	4	5	6	7	8
						-	
66	-	-	416790.87	2189577.66	Картометрический метод	$Mt = 2.5$	Закрепление отсутствует
н1У	-	-	416783.85	2189595.12	Картометрический метод	$Mt = 2.5$	Закрепление отсутствует
16	-	-	416779.07	2189597.26	Картометрический метод	$Mt = 2.5$	Закрепление отсутствует
15	-	-	416772.38	2189593.06	Картометрический метод	$Mt = 2.5$	Закрепление отсутствует
11	-	-	416756.60	2189584.58	Картометрический метод	$Mt = 2.5$	Закрепление отсутствует
н2У	-	-	416755.06	2189583.93	Картометрический метод	$Mt = 2.5$	Закрепление отсутствует
67	-	-	416763.31	2189565.76	Картометрический метод	$Mt = 2.5$	Закрепление отсутствует
66	-	-	416790.87	2189577.66	Картометрический метод	$Mt = 2.5$	Закрепление отсутствует

2. Сведения о частях границ уточняемого земельного участка с кадастровым номером 47:14:1256010:1 :

Обозначение части границ		Горизонтальное проложение (S), м	Описание прохождения части границ	Сведения о согласовании местоположения границ (согласовано/спорное)
от т.	до т.			
1	2	3	4	5
66	н1У	18.82	-	-
н1У	16	5.24	-	-
16	15	7.90	-	-
15	11	17.91	-	-
11	н2У	1.67	-	-
н2У	67	19.96	-	-
67	66	30.02	-	-

3. Сведения о характеристиках уточняемого земельного участка с кадастровым номером 47:14:1256010:1 :

№ п/п	Наименование характеристики земельного участка	Значение характеристики
1	2	3
1.	Адрес земельного участка	Российская Федерация, Ленинградская область, район Ломоносовский, МО "Ропшинское сельское поселение", СНТ "Луч" 2-й Северный проезд, участок 32

3. Сведения о характеристиках уточняемого земельного участка с кадастровым номером 47:14:1256010:1 :

№ п/п	Наименование характеристики земельного участка	Значение характеристики
1	2	3
1.1.	Сведения о местоположении земельного участка (при отсутствии адреса) в структурированном в соответствии с федеральной информационной адресной системой виде	-
1.2.	Дополнительные сведения о местоположении земельного участка	-
2.	Площадь земельного участка \pm величина погрешности определения (вычисления) площади ($P \pm \Delta P$), м ²	640 \pm 221
3.	Формула, примененная для вычисления предельной погрешности определения площади земельного участка, с подставленными значениями и итоговые (вычисленные) значения (ΔP), м ²	$\Delta P = 3.5 * M_t * \sqrt{P} = 3.5 * 2,5 * \sqrt{640} = 221$
4.	Площадь земельного участка согласно сведениям Единого государственного реестра недвижимости ($P_{\text{кад}}$), м ²	-
5.	Оценка расхождения P и $P_{\text{кад}}$ ($P - P_{\text{кад}}$), м ²	-
6.	Предельные минимальный и максимальный размеры земельного участка ($R_{\text{мин}}$ и $R_{\text{макс}}$), м ²	400 1500
7.	Вид (виды) разрешенного использования	Ведение садоводства (Для ведения гражданами садоводства и огородничества)
7.1.	Дополнительные сведения об использовании земельного участка	Земельный участок расположен в границах территории общего пользования
8.	Кадастровый или иной государственный учетный номер (инвентарный) здания, сооружения, объекта незавершенного строительства, расположенного на земельном участке	-
9.	Сведения о земельных участках (землях общего пользования, территории общего пользования), посредством которых обеспечивается доступ	-
10.	Иные сведения	-

4. Пояснения к сведениям об уточняемом земельном участке с кадастровым номером 47:14:1256010:1 :

1.	-
----	---

Сведения об уточняемых земельных участках

1. Сведения о характерных точках границы уточняемого земельного участка с кадастровым номером 47:14:1256010:11 :

Система координат МСК-47, зона 2					Зона № 2		
Обозначение характерных точек границ	Координаты, м				Метод определения координат	Формулы, примененные для расчета средней квадратической погрешности определения координат характерных точек границ (Mt), с подставленными в такие формулы значениями и итоговые (вычисленные) значения Mt, м	Описание закрепления точки
	содержатся в Едином государственном реестре недвижимости		определены в результате выполнения комплексных кадастровых работ				
	X	Y	X	Y			
1	2	3	4	5	6	7	8
						-	
нЗУ	-	-	416857.82	2189413.53	Картометрический метод	Mt = 2.5	Закрепление отсутствует
н4У	-	-	416850.21	2189432.35	Картометрический метод	Mt = 2.5	Закрепление отсутствует
37	-	-	416822.22	2189420.07	Картометрический метод	Mt = 2.5	Закрепление отсутствует
36	-	-	416829.93	2189401.66	Картометрический метод	Mt = 2.5	Закрепление отсутствует
нЗУ	-	-	416857.82	2189413.53	Картометрический метод	Mt = 2.5	Закрепление отсутствует

2. Сведения о частях границ уточняемого земельного участка с кадастровым номером 47:14:1256010:11 :

Обозначение части границ		Горизонтальное проложение (S), м	Описание прохождения части границ	Сведения о согласовании местоположения границ (согласовано/спорное)
от т.	до т.			
1	2	3	4	5
нЗУ	н4У	20.30	-	-
н4У	37	30.57	-	-
37	36	19.96	-	-
36	нЗУ	30.31	-	-

3. Сведения о характеристиках уточняемого земельного участка с кадастровым номером 47:14:1256010:11 :

№ п/п	Наименование характеристики земельного участка	Значение характеристики
1	2	3
1.	Адрес земельного участка	Российская Федерация, Ленинградская область, район Ломоносовский, МО "Ропшинское сельское поселение", СНТ "Луч" 2-й Северный проезд, участок 23н.с.
1.1.	Сведения о местоположении земельного участка (при отсутствии адреса) в структурированном в соответствии с федеральной информационной адресной системой виде	-
1.2.	Дополнительные сведения о местоположении земельного участка	-
2.	Площадь земельного участка ± величина погрешности определения (вычисления) площади (P ± ΔP), м ²	613 ± 217

3. Сведения о характеристиках уточняемого земельного участка с кадастровым номером 47:14:1256010:11 :

№ п/п	Наименование характеристики земельного участка	Значение характеристики
1	2	3
3.	Формула, примененная для вычисления предельной погрешности определения площади земельного участка, с подставленными значениями и итоговые (вычисленные) значения (ΔP), м ²	$\Delta P=3.5 * M_t * \sqrt{P}=3.5 * 2,5 * \sqrt{613}=217$
4.	Площадь земельного участка согласно сведениям Единого государственного реестра недвижимости (Ркад), м ²	-
5.	Оценка расхождения Р и Ркад (Р - Ркад), м ²	-
6.	Предельные минимальный и максимальный размеры земельного участка (Рмин и Рмакс), м ²	400 1500
7.	Вид (виды) разрешенного использования	Ведение садоводства (Для ведения гражданами садоводства и огородничества)
7.1.	Дополнительные сведения об использовании земельного участка	Земельный участок расположен в границах территории общего пользования
8.	Кадастровый или иной государственный учетный номер (инвентарный) здания, сооружения, объекта незавершенного строительства, расположенного на земельном участке	47:14:1256010:57
9.	Сведения о земельных участках (землях общего пользования, территории общего пользования), посредством которых обеспечивается доступ	-
10.	Иные сведения	-

4. Пояснения к сведениям об уточняемом земельном участке с кадастровым номером 47:14:1256010:11 :

1.	-
----	---

Сведения об уточняемых земельных участках

1. Сведения о характерных точках границы уточняемого земельного участка с кадастровым номером 47:14:1256010:9 :

Система координат МСК-47, зона 2					Зона № 2		
Обозначение характерных точек границ	Координаты, м				Метод определения координат	Формулы, примененные для расчета средней квадратической погрешности определения координат характерных точек границ (Mt), с подставленными в такие формулы значениями и итоговые (вычисленные) значения Mt, м	Описание закрепления точки
	содержатся в Едином государственном реестре недвижимости		определены в результате выполнения комплексных кадастровых работ				
	X	Y	X	Y			
1	2	3	4	5	6	7	8
						-	
н4У	-	-	416850.21	2189432.35	Картометрический метод	$Mt = 2.5$	Закрепление отсутствует
41	-	-	416843.78	2189450.27	Картометрический метод	$Mt = 2.5$	Закрепление отсутствует
44	-	-	416815.57	2189438.28	Картометрический метод	$Mt = 2.5$	Закрепление отсутствует
81	-	-	416822.85	2189421.11	Картометрический метод	$Mt = 2.5$	Закрепление отсутствует
н5У	-	-	416823.12	2189420.47	Картометрический метод	$Mt = 2.5$	Закрепление отсутствует
н4У	-	-	416850.21	2189432.35	Картометрический метод	$Mt = 2.5$	Закрепление отсутствует

2. Сведения о частях границ уточняемого земельного участка с кадастровым номером 47:14:1256010:9 :

Обозначение части границ		Горизонтальное проложение (S), м	Описание прохождения части границ	Сведения о согласовании местоположения границ (согласовано/спорное)
от т.	до т.			
1	2	3	4	5
н4У	41	19.04	-	-
41	44	30.65	-	-
44	81	18.65	-	-
81	н5У	0.69	-	-
н5У	н4У	29.58	-	-

3. Сведения о характеристиках уточняемого земельного участка с кадастровым номером 47:14:1256010:9 :

№ п/п	Наименование характеристики земельного участка	Значение характеристики
1	2	3
1.	Адрес земельного участка	Российская Федерация, Ленинградская область, район Ломоносовский, МО "Ропшинское сельское поселение", СНТ "Луч" 2-й Северный проезд, участок 24н.с.
1.1.	Сведения о местоположении земельного участка (при отсутствии адреса) в структурированном в соответствии с федеральной информационной адресной системой виде	-
1.2.	Дополнительные сведения о местоположении земельного участка	-

3. Сведения о характеристиках уточняемого земельного участка с кадастровым номером 47:14:1256010:9 :

№ п/п	Наименование характеристики земельного участка	Значение характеристики
1	2	3
2.	Площадь земельного участка ± величина погрешности определения (вычисления) площади ($P \pm \Delta P$), м ²	577 ± 210
3.	Формула, примененная для вычисления предельной погрешности определения площади земельного участка, с подставленными значениями и итоговые (вычисленные) значения (ΔP), м ²	$\Delta P = 3.5 * M_t * \sqrt{P} = 3.5 * 2,5 * \sqrt{577} = 210$
4.	Площадь земельного участка согласно сведениям Единого государственного реестра недвижимости (Р _{кад}), м ²	-
5.	Оценка расхождения Р и Р _{кад} (Р - Р _{кад}), м ²	-
6.	Предельные минимальный и максимальный размеры земельного участка (Р _{мин} и Р _{макс}), м ²	400 1500
7.	Вид (виды) разрешенного использования	Ведение садоводства (Для ведения гражданами садоводства и огородничества)
7.1.	Дополнительные сведения об использовании земельного участка	Земельный участок расположен в границах территории общего пользования
8.	Кадастровый или иной государственный учетный номер (инвентарный) здания, сооружения, объекта незавершенного строительства, расположенного на земельном участке	-
9.	Сведения о земельных участках (землях общего пользования, территории общего пользования), посредством которых обеспечивается доступ	-
10.	Иные сведения	-

4. Пояснения к сведениям об уточняемом земельном участке с кадастровым номером 47:14:1256010:9 :

1.	-

Сведения об уточняемых земельных участках

1. Сведения о характерных точках границы уточняемого земельного участка с кадастровым номером 47:14:1256010:12 :

Система координат МСК-47, зона 2

Зона № 2

Обозначение характерных точек границ	Координаты, м				Метод определения координат	Формулы, примененные для расчета средней квадратической погрешности определения координат характерных точек границ (Mt), с подставленными в такие формулы значениями и итоговые (вычисленные) значения Mt, м	Описание закрепления точки
	содержатся в Едином государственном реестре недвижимости		определены в результате выполнения комплексных кадастровых работ				
	X	Y	X	Y			
1	2	3	4	5	6	7	8
						-	
29	-	-	416867.59	2189308.72	Картометрический метод	$Mt = 2.5$	Закрепление отсутствует
28	-	-	416867.21	2189309.56	Картометрический метод	$Mt = 2.5$	Закрепление отсутствует
27	-	-	416860.40	2189326.28	Картометрический метод	$Mt = 2.5$	Закрепление отсутствует
34	-	-	416829.41	2189314.26	Картометрический метод	$Mt = 2.5$	Закрепление отсутствует
н6У	-	-	416831.55	2189308.72	Картометрический метод	$Mt = 2.5$	Закрепление отсутствует
н7У	-	-	416830.80	2189307.25	Картометрический метод	$Mt = 2.5$	Закрепление отсутствует
н8У	-	-	416834.83	2189297.47	Картометрический метод	$Mt = 2.5$	Закрепление отсутствует
н9У	-	-	416837.76	2189296.92	Картометрический метод	$Mt = 2.5$	Закрепление отсутствует
29	-	-	416867.59	2189308.72	Картометрический метод	$Mt = 2.5$	Закрепление отсутствует

2. Сведения о частях границ уточняемого земельного участка с кадастровым номером 47:14:1256010:12 :

Обозначение части границ		Горизонтальное проложение (S), м	Описание прохождения части границ	Сведения о согласовании местоположения границ (согласовано/спорное)
от т.	до т.			
1	2	3	4	5
29	28	0.92	-	-
28	27	18.05	-	-
27	34	33.24	-	-
34	н6У	5.94	-	-
н6У	н7У	1.65	-	-
н7У	н8У	10.58	-	-
н8У	н9У	2.98	-	-
н9У	29	32.08	-	-

3. Сведения о характеристиках уточняемого земельного участка с кадастровым номером 47:14:1256010:12 :		
№ п/п	Наименование характеристики земельного участка	Значение характеристики
1	2	3
1.	Адрес земельного участка	Российская Федерация, Ленинградская область, район Ломоносовский, МО "Ропшинское сельское поселение", СНТ "Луч" 1-й Северный проезд, участок 1
1.1.	Сведения о местоположении земельного участка (при отсутствии адреса) в структурированном в соответствии с федеральной информационной адресной системой виде	-
1.2.	Дополнительные сведения о местоположении земельного участка	-
2.	Площадь земельного участка \pm величина погрешности определения (вычисления) площади ($P \pm \Delta P$), м ²	650 \pm 223
3.	Формула, примененная для вычисления предельной погрешности определения площади земельного участка, с подставленными значениями и итоговые (вычисленные) значения (ΔP), м ²	$\Delta P = 3.5 * M_t * \sqrt{P} = 3.5 * 2,5 * \sqrt{650} = 223$
4.	Площадь земельного участка согласно сведениям Единого государственного реестра недвижимости (Ркад), м ²	-
5.	Оценка расхождения P и Ркад (P - Ркад), м ²	-
6.	Предельные минимальный и максимальный размеры земельного участка (Рмин и Рмакс), м ²	400 1500
7.	Вид (виды) разрешенного использования	Ведение садоводства (Для ведения гражданами садоводства и огородничества)
7.1.	Дополнительные сведения об использовании земельного участка	Земельный участок расположен в границах территории общего пользования
8.	Кадастровый или иной государственный учетный номер (инвентарный) здания, сооружения, объекта незавершенного строительства, расположенного на земельном участке	47:14:1256010:54
9.	Сведения о земельных участках (землях общего пользования, территории общего пользования), посредством которых обеспечивается доступ	-
10.	Иные сведения	-
4. Пояснения к сведениям об уточняемом земельном участке с кадастровым номером 47:14:1256010:12 :		
1.	-	

Сведения об уточняемых земельных участках

1. Сведения о характерных точках границы уточняемого земельного участка с кадастровым номером 47:14:1256010:24 :

Система координат МСК-47, зона 2

Зона № 2

Обозначение характерных точек границ	Координаты, м				Метод определения координат	Формулы, примененные для расчета средней квадратической погрешности определения координат характерных точек границ (Mt), с подставленными в такие формулы значениями и итоговые (вычисленные) значения Mt, м	Описание закрепления точки
	содержатся в Едином государственном реестре недвижимости		определены в результате выполнения комплексных кадастровых работ				
	X	Y	X	Y			
1	2	3	4	5	6	7	8
						-	
67	-	-	416763.31	2189565.76	Картометрический метод	$Mt = 2.5$	Закрепление отсутствует
н2У	-	-	416755.06	2189583.93	Картометрический метод	$Mt = 2.5$	Закрепление отсутствует
10	-	-	416727.45	2189572.36	Картометрический метод	$Mt = 2.5$	Закрепление отсутствует
н10У	-	-	416725.44	2189571.59	Картометрический метод	$Mt = 2.5$	Закрепление отсутствует
н11У	-	-	416733.00	2189553.17	Картометрический метод	$Mt = 2.5$	Закрепление отсутствует
н12У	-	-	416735.01	2189553.95	Картометрический метод	$Mt = 2.5$	Закрепление отсутствует
67	-	-	416763.31	2189565.76	Картометрический метод	$Mt = 2.5$	Закрепление отсутствует

2. Сведения о частях границ уточняемого земельного участка с кадастровым номером 47:14:1256010:24 :

Обозначение части границ		Горизонтальное проложение (S), м	Описание прохождения части границ	Сведения о согласовании местоположения границ (согласовано/спорное)
от т.	до т.			
1	2	3	4	5
67	н2У	19.96	-	-
н2У	10	29.94	-	-
10	н10У	2.15	-	-
н10У	н11У	19.91	-	-
н11У	н12У	2.16	-	-
н12У	67	30.67	-	-

3. Сведения о характеристиках уточняемого земельного участка с кадастровым номером 47:14:1256010:24 :

№ п/п	Наименование характеристики земельного участка	Значение характеристики
1	2	3
1.	Адрес земельного участка	Российская Федерация, Ленинградская область, МО "Ропшинское сельское поселение", СТ «Луч», уч. №15нс
1.1.	Сведения о местоположении земельного участка (при отсутствии адреса) в структурированном в соответствии с федеральной информационной адресной системой виде	-

3. Сведения о характеристиках уточняемого земельного участка с кадастровым номером 47:14:1256010:24 :		
№ п/п	Наименование характеристики земельного участка	Значение характеристики
1	2	3
1.2.	Дополнительные сведения о местоположении земельного участка	-
2.	Площадь земельного участка ± величина погрешности определения (вычисления) площади ($P \pm \Delta P$), м2	647 ± 223
3.	Формула, примененная для вычисления предельной погрешности определения площади земельного участка, с подставленными значениями и итоговые (вычисленные) значения (ΔP), м2	$\Delta P = 3.5 * M_t * \sqrt{P} = 3.5 * 2,5 * \sqrt{647} = 223$
4.	Площадь земельного участка согласно сведениям Единого государственного реестра недвижимости ($P_{\text{кад}}$), м2	-
5.	Оценка расхождения P и $P_{\text{кад}}$ ($P - P_{\text{кад}}$), м2	-
6.	Предельные минимальный и максимальный размеры земельного участка ($P_{\text{мин}}$ и $P_{\text{макс}}$), м2	400 1500
7.	Вид (виды) разрешенного использования	Ведение садоводства (Для ведения гражданами садоводства и огородничества)
7.1.	Дополнительные сведения об использовании земельного участка	Земельный участок расположен в границах территории общего пользования
8.	Кадастровый или иной государственный учетный номер (инвентарный) здания, сооружения, объекта незавершенного строительства, расположенного на земельном участке	47:14:1256010:48 47:14:1256010:47 47:14:1256010:51
9.	Сведения о земельных участках (землях общего пользования, территории общего пользования), посредством которых обеспечивается доступ	-
10.	Иные сведения	-
4. Пояснения к сведениям об уточняемом земельном участке с кадастровым номером 47:14:1256010:24 :		
1.	-	

Сведения об уточняемых земельных участках

1. Сведения о характерных точках границы уточняемого земельного участка с кадастровым номером 47:14:1256010:46 :

Система координат МСК-47, зона 2					Зона № 2		
Обозначение характерных точек границ	Координаты, м				Метод определения координат	Формулы, примененные для расчета средней квадратической погрешности определения координат характерных точек границ (Mt), с подставленными в такие формулы значениями и итоговые (вычисленные) значения Mt, м	Описание закрепления точки
	содержатся в Едином государственном реестре недвижимости		определены в результате выполнения комплексных кадастровых работ				
	X	Y	X	Y			
1	2	3	4	5	6	7	8
						-	
40	-	-	416880.38	2189356.76	Картометрический метод	$Mt = 2.5$	Закрепление отсутствует
н13У	-	-	416872.83	2189375.66	Картометрический метод	$Mt = 2.5$	Закрепление отсутствует
н14У	-	-	416845.01	2189364.15	Картометрический метод	$Mt = 2.5$	Закрепление отсутствует
31	-	-	416852.91	2189344.91	Картометрический метод	$Mt = 2.5$	Закрепление отсутствует
40	-	-	416880.38	2189356.76	Картометрический метод	$Mt = 2.5$	Закрепление отсутствует

2. Сведения о частях границ уточняемого земельного участка с кадастровым номером 47:14:1256010:46 :

Обозначение части границ		Горизонтальное проложение (S), м	Описание прохождения части границ	Сведения о согласовании местоположения границ (согласовано/спорное)
от т.	до т.			
1	2	3	4	5
40	н13У	20.35	-	-
н13У	н14У	30.11	-	-
н14У	31	20.80	-	-
31	40	29.92	-	-

3. Сведения о характеристиках уточняемого земельного участка с кадастровым номером 47:14:1256010:46 :

№ п/п	Наименование характеристики земельного участка	Значение характеристики
1	2	3
1.	Адрес земельного участка	Российская Федерация, Ленинградская область, район Ломоносовский, Ропшинская волость, пос.Новая Ропша, СТ "Луч", 2-й Северный проезд, уч.20 НС
1.1.	Сведения о местоположении земельного участка (при отсутствии адреса) в структурированном в соответствии с федеральной информационной адресной системой виде	-
1.2.	Дополнительные сведения о местоположении земельного участка	-
2.	Площадь земельного участка \pm величина погрешности определения (вычисления) площади ($P \pm \Delta P$), м ²	617 ± 217

3. Сведения о характеристиках уточняемого земельного участка с кадастровым номером 47:14:1256010:46 :

№ п/п	Наименование характеристики земельного участка	Значение характеристики
1	2	3
3.	Формула, примененная для вычисления предельной погрешности определения площади земельного участка, с подставленными значениями и итоговые (вычисленные) значения (ΔP), м ²	$\Delta P=3.5 * M_t * \sqrt{P}=3.5 * 2,5 * \sqrt{617}=217$
4.	Площадь земельного участка согласно сведениям Единого государственного реестра недвижимости (Ркад), м ²	-
5.	Оценка расхождения Р и Ркад (Р - Ркад), м ²	-
6.	Предельные минимальный и максимальный размеры земельного участка (Рмин и Рмакс), м ²	400 1500
7.	Вид (виды) разрешенного использования	Ведение садоводства (Для ведения гражданами садоводства и огородничества)
7.1.	Дополнительные сведения об использовании земельного участка	Земельный участок расположен в границах территории общего пользования
8.	Кадастровый или иной государственный учетный номер (инвентарный) здания, сооружения, объекта незавершенного строительства, расположенного на земельном участке	47:14:0000000:37082
9.	Сведения о земельных участках (землях общего пользования, территории общего пользования), посредством которых обеспечивается доступ	-
10.	Иные сведения	-

4. Пояснения к сведениям об уточняемом земельном участке с кадастровым номером 47:14:1256010:46 :

1.	-
----	---

Сведения об уточняемых земельных участках

1. Сведения о характерных точках границы уточняемого земельного участка с кадастровым номером 47:14:1256010:10 :

Система координат МСК-47, зона 2

Зона № 2

Обозначение характерных точек границ	Координаты, м				Метод определения координат	Формулы, примененные для расчета средней квадратической погрешности определения координат характерных точек границ (Mt), с подставленными в такие формулы значениями и итоговые (вычисленные) значения Mt, м	Описание закрепления точки
	содержатся в Едином государственном реестре недвижимости		определены в результате выполнения комплексных кадастровых работ				
	X	Y	X	Y			
1	2	3	4	5	6	7	8
						-	
н15У	-	-	416792.32	2189493.77	Картометрический метод	$Mt = 2.5$	Закрепление отсутствует
78	-	-	416791.78	2189495.23	Картометрический метод	$Mt = 2.5$	Закрепление отсутствует
77	-	-	416785.80	2189509.85	Картометрический метод	$Mt = 2.5$	Закрепление отсутствует
76	-	-	416785.02	2189512.07	Картометрический метод	$Mt = 2.5$	Закрепление отсутствует
н16У	-	-	416756.73	2189501.06	Картометрический метод	$Mt = 2.5$	Закрепление отсутствует
н17У	-	-	416763.66	2189484.19	Картометрический метод	$Mt = 2.5$	Закрепление отсутствует
н18У	-	-	416764.66	2189482.10	Картометрический метод	$Mt = 2.5$	Закрепление отсутствует
н15У	-	-	416792.32	2189493.77	Картометрический метод	$Mt = 2.5$	Закрепление отсутствует

2. Сведения о частях границ уточняемого земельного участка с кадастровым номером 47:14:1256010:10 :

Обозначение части границ		Горизонтальное проложение (S), м	Описание прохождения части границ	Сведения о согласовании местоположения границ (согласовано/спорное)
от т.	до т.			
1	2	3	4	5
н15У	78	1.56	-	-
78	77	15.80	-	-
77	76	2.35	-	-
76	н16У	30.36	-	-
н16У	н17У	18.24	-	-
н17У	н18У	2.32	-	-
н18У	н15У	30.02	-	-

3. Сведения о характеристиках уточняемого земельного участка с кадастровым номером 47:14:1256010:10 :		
№ п/п	Наименование характеристики земельного участка	Значение характеристики
1	2	3
1.	Адрес земельного участка	Российская Федерация, Ленинградская область, район Ломоносовский, Ропшинское сельское поселение, массив Новая Ропша, СНТ "Луч", 1-й Северный проезд, уч. 11-нс
1.1.	Сведения о местоположении земельного участка (при отсутствии адреса) в структурированном в соответствии с федеральной информационной адресной системой виде	-
1.2.	Дополнительные сведения о местоположении земельного участка	-
2.	Площадь земельного участка \pm величина погрешности определения (вычисления) площади ($P \pm \Delta P$), м ²	608 \pm 216
3.	Формула, примененная для вычисления предельной погрешности определения площади земельного участка, с подставленными значениями и итоговые (вычисленные) значения (ΔP), м ²	$\Delta P = 3.5 * M_t * \sqrt{P} = 3.5 * 2,5 * \sqrt{608} = 216$
4.	Площадь земельного участка согласно сведениям Единого государственного реестра недвижимости (Ркад), м ²	-
5.	Оценка расхождения P и Ркад (P - Ркад), м ²	-
6.	Предельные минимальный и максимальный размеры земельного участка (Рмин и Рмакс), м ²	400 1500
7.	Вид (виды) разрешенного использования	Ведение садоводства (Для ведения гражданами садоводства и огородничества)
7.1.	Дополнительные сведения об использовании земельного участка	Земельный участок расположен в границах территории общего пользования
8.	Кадастровый или иной государственный учетный номер (инвентарный) здания, сооружения, объекта незавершенного строительства, расположенного на земельном участке	47:14:0000000:23094
9.	Сведения о земельных участках (землях общего пользования, территории общего пользования), посредством которых обеспечивается доступ	-
10.	Иные сведения	-
4. Пояснения к сведениям об уточняемом земельном участке с кадастровым номером 47:14:1256010:10 :		
1.	-	

Сведения об уточняемых земельных участках

1. Сведения о характерных точках границы уточняемого земельного участка с кадастровым номером 47:14:1256010:8 :

Система координат МСК-47, зона 2

Зона № 2

Обозначение характерных точек границ	Координаты, м				Метод определения координат	Формулы, примененные для расчета средней квадратической погрешности определения координат характерных точек границ (Mt), с подставленными в такие формулы значениями и итоговые (вычисленные) значения Mt, м	Описание закрепления точки
	содержатся в Едином государственном реестре недвижимости		определены в результате выполнения комплексных кадастровых работ				
	X	Y	X	Y			
1	2	3	4	5	6	7	8
						-	
49	-	-	416799.97	2189475.99	Картометрический метод	$Mt = 2.5$	Закрепление отсутствует
48	-	-	416799.72	2189476.54	Картометрический метод	$Mt = 2.5$	Закрепление отсутствует
80	-	-	416795.52	2189485.90	Картометрический метод	$Mt = 2.5$	Закрепление отсутствует
79	-	-	416792.69	2189492.78	Картометрический метод	$Mt = 2.5$	Закрепление отсутствует
н15У	-	-	416792.32	2189493.77	Картометрический метод	$Mt = 2.5$	Закрепление отсутствует
н18У	-	-	416764.66	2189482.10	Картометрический метод	$Mt = 2.5$	Закрепление отсутствует
85	-	-	416771.80	2189464.37	Картометрический метод	$Mt = 2.5$	Закрепление отсутствует
49	-	-	416799.97	2189475.99	Картометрический метод	$Mt = 2.5$	Закрепление отсутствует

2. Сведения о частях границ уточняемого земельного участка с кадастровым номером 47:14:1256010:8 :

Обозначение части границ		Горизонтальное проложение (S), м	Описание прохождения части границ	Сведения о согласовании местоположения границ (согласовано/спорное)
от т.	до т.			
1	2	3	4	5
49	48	0.60	-	-
48	80	10.26	-	-
80	79	7.44	-	-
79	н15У	1.06	-	-
н15У	н18У	30.02	-	-
н18У	85	19.11	-	-
85	49	30.47	-	-

3. Сведения о характеристиках уточняемого земельного участка с кадастровым номером 47:14:1256010:8 :		
№ п/п	Наименование характеристики земельного участка	Значение характеристики
1	2	3
1.	Адрес земельного участка	Российская Федерация, Ленинградская область, район Ломоносовский, Ропшинское сельское поселение, массив Новая Ропша, СНТ "Луч", 1-й Северный проезд, уч. 10-нс
1.1.	Сведения о местоположении земельного участка (при отсутствии адреса) в структурированном в соответствии с федеральной информационной адресной системой виде	-
1.2.	Дополнительные сведения о местоположении земельного участка	-
2.	Площадь земельного участка \pm величина погрешности определения (вычисления) площади ($P \pm \Delta P$), м ²	580 \pm 211
3.	Формула, примененная для вычисления предельной погрешности определения площади земельного участка, с подставленными значениями и итоговые (вычисленные) значения (ΔP), м ²	$\Delta P = 3.5 * M_t * \sqrt{P} = 3.5 * 2,5 * \sqrt{580} = 211$
4.	Площадь земельного участка согласно сведениям Единого государственного реестра недвижимости (Ркад), м ²	-
5.	Оценка расхождения P и Ркад (P - Ркад), м ²	-
6.	Предельные минимальный и максимальный размеры земельного участка (Рмин и Рмакс), м ²	400 1500
7.	Вид (виды) разрешенного использования	Ведение садоводства (Для ведения гражданами садоводства и огородничества)
7.1.	Дополнительные сведения об использовании земельного участка	Земельный участок расположен в границах территории общего пользования
8.	Кадастровый или иной государственный учетный номер (инвентарный) здания, сооружения, объекта незавершенного строительства, расположенного на земельном участке	47:14:0000000:22133
9.	Сведения о земельных участках (землях общего пользования, территории общего пользования), посредством которых обеспечивается доступ	-
10.	Иные сведения	-
4. Пояснения к сведениям об уточняемом земельном участке с кадастровым номером 47:14:1256010:8 :		
1.	-	

Сведения об уточняемых земельных участках

1. Сведения о характерных точках границы уточняемого земельного участка с кадастровым номером 47:14:1256010:2 :

Система координат МСК-47, зона 2					Зона № 2		
Обозначение характерных точек границ	Координаты, м				Метод определения координат	Формулы, примененные для расчета средней квадратической погрешности определения координат характерных точек границ (Mt), с подставленными в такие формулы значениями и итоговые (вычисленные) значения Mt, м	Описание закрепления точки
	содержатся в Едином государственном реестре недвижимости		определены в результате выполнения комплексных кадастровых работ				
	X	Y	X	Y			
1	2	3	4	5	6	7	8
						-	
76	-	-	416785.02	2189512.07	Картометрический метод	Mt = 2.5	Закрепление отсутствует
63	-	-	416778.23	2189528.03	Картометрический метод	Mt = 2.5	Закрепление отсутствует
н19У	-	-	416749.54	2189518.56	Картометрический метод	Mt = 2.5	Закрепление отсутствует
н16У	-	-	416756.73	2189501.06	Картометрический метод	Mt = 2.5	Закрепление отсутствует
76	-	-	416785.02	2189512.07	Картометрический метод	Mt = 2.5	Закрепление отсутствует

2. Сведения о частях границ уточняемого земельного участка с кадастровым номером 47:14:1256010:2 :

Обозначение части границ		Горизонтальное проложение (S), м	Описание прохождения части границ	Сведения о согласовании местоположения границ (согласовано/спорное)
от т.	до т.			
1	2	3	4	5
76	63	17.34	-	-
63	н19У	30.21	-	-
н19У	н16У	18.92	-	-
н16У	76	30.36	-	-

3. Сведения о характеристиках уточняемого земельного участка с кадастровым номером 47:14:1256010:2 :

№ п/п	Наименование характеристики земельного участка	Значение характеристики
1	2	3
1.	Адрес земельного участка	Российская Федерация, Ленинградская область, район Ломоносовский, МО "Ропшинское сельское поселение", СНТ "Луч" 1-й Северный проезд, участок 12 нс
1.1.	Сведения о местоположении земельного участка (при отсутствии адреса) в структурированном в соответствии с федеральной информационной адресной системой виде	-
1.2.	Дополнительные сведения о местоположении земельного участка	-
2.	Площадь земельного участка ± величина погрешности определения (вычисления) площади (P ± ΔP), м ²	548 ± 205

3. Сведения о характеристиках уточняемого земельного участка с кадастровым номером 47:14:1256010:2 :

№ п/п	Наименование характеристики земельного участка	Значение характеристики
1	2	3
3.	Формула, примененная для вычисления предельной погрешности определения площади земельного участка, с подставленными значениями и итоговые (вычисленные) значения (ΔP), м ²	$\Delta P = 3.5 * M_t * \sqrt{P} = 3.5 * 2,5 * \sqrt{548} = 205$
4.	Площадь земельного участка согласно сведениям Единого государственного реестра недвижимости (Ркад), м ²	-
5.	Оценка расхождения Р и Ркад (Р - Ркад), м ²	-
6.	Предельные минимальный и максимальный размеры земельного участка (Рмин и Рмакс), м ²	400 1500
7.	Вид (виды) разрешенного использования	Ведение садоводства (Для ведения гражданами садоводства и огородничества)
7.1.	Дополнительные сведения об использовании земельного участка	Земельный участок расположен в границах территории общего пользования
8.	Кадастровый или иной государственный учетный номер (инвентарный) здания, сооружения, объекта незавершенного строительства, расположенного на земельном участке	47:14:0000000:23516
9.	Сведения о земельных участках (землях общего пользования, территории общего пользования), посредством которых обеспечивается доступ	-
10.	Иные сведения	-

4. Пояснения к сведениям об уточняемом земельном участке с кадастровым номером 47:14:1256010:2 :

1.	-

Сведения об уточняемых земельных участках

1. Сведения о характерных точках границы уточняемого земельного участка с кадастровым номером 47:14:1256010:23 :

Система координат МСК-47, зона 2					Зона № 2		
Обозначение характерных точек границ	Координаты, м				Метод определения координат	Формулы, примененные для расчета средней квадратической погрешности определения координат характерных точек границ (Mt), с подставленными в такие формулы значениями и итоговые (вычисленные) значения Mt, м	Описание закрепления точки
	содержатся в Едином государственном реестре недвижимости		определены в результате выполнения комплексных кадастровых работ				
	X	Y	X	Y			
1	2	3	4	5	6	7	8
						-	
60	-	-	416770.67	2189546.69	-	-	-
67	-	-	416763.31	2189565.76	-	-	-
н12У	-	-	416735.01	2189553.95	-	-	-
н20У	-	-	416742.58	2189535.52	-	-	-
60	-	-	416770.67	2189546.69	-	-	-

2. Сведения о частях границ уточняемого земельного участка с кадастровым номером 47:14:1256010:23 :

Обозначение части границ		Горизонтальное проложение (S), м	Описание прохождения части границ	Сведения о согласовании местоположения границ (согласовано/спорное)
от т.	до т.			
1	2	3	4	5
60	67	20.44	-	-
67	н12У	30.67	-	-
н12У	н20У	19.92	-	-
н20У	60	30.23	-	-

3. Сведения о характеристиках уточняемого земельного участка с кадастровым номером 47:14:1256010:23 :

№ п/п	Наименование характеристики земельного участка	Значение характеристики
1	2	3
1.	Адрес земельного участка	Российская Федерация, Ленинградская область, район Ломоносовский, МО "Ропшинское сельское поселение", СНТ "Луч", участок № 14 нс
1.1.	Сведения о местоположении земельного участка (при отсутствии адреса) в структурированном в соответствии с федеральной информационной адресной системой виде	-
1.2.	Дополнительные сведения о местоположении земельного участка	-
2.	Площадь земельного участка ± величина погрешности определения (вычисления) площади ($P \pm \Delta P$), м ²	614 ± 217
3.	Формула, примененная для вычисления предельной погрешности определения площади земельного участка, с подставленными значениями и итоговые (вычисленные) значения (ΔP), м ²	$\Delta P = 3.5 * Mt * \sqrt{P} = 3.5 * 2.5 * \sqrt{614} = 217$

3. Сведения о характеристиках уточняемого земельного участка с кадастровым номером 47:14:1256010:23 :

№ п/п	Наименование характеристики земельного участка	Значение характеристики
1	2	3
4.	Площадь земельного участка согласно сведениям Единого государственного реестра недвижимости (Ркад), м2	-
5.	Оценка расхождения Р и Ркад (Р - Ркад), м2	-
6.	Предельные минимальный и максимальный размеры земельного участка (Рмин и Рмакс), м2	400 1500
7.	Вид (виды) разрешенного использования	Ведение садоводства (Для ведения гражданами садоводства и огородничества)
7.1.	Дополнительные сведения об использовании земельного участка	Земельный участок расположен в границах территории общего пользования
8.	Кадастровый или иной государственный учетный номер (инвентарный) здания, сооружения, объекта незавершенного строительства, расположенного на земельном участке	-
9.	Сведения о земельных участках (землях общего пользования, территории общего пользования), посредством которых обеспечивается доступ	-
10.	Иные сведения	-

4. Пояснения к сведениям об уточняемом земельном участке с кадастровым номером 47:14:1256010:23 :

1.	-

**Описание местоположения зданий, сооружений,
объектов незавершенного строительства на земельном участке**

1. Сведения о характерных точках контура объекта недвижимости с кадастровым номером : 47:14:0000000:22133 :

Система координат МСК-47, зона 2

Зона № 2

Обозначение характерных точек контура	Содержатся в Едином государственном реестре недвижимости			Определены в ходе выполнения комплексных кадастровых работ			Метод определения координат	Формулы, примененные для расчета средней квадратической погрешности определения координат характерных точек (Mt), м, с подставленными в такие формулы значениями и итоговые (вычисленные) значения Mt, м
	Координаты, м		Радиус, м	Координаты, м		Радиус, м		
	X	Y	R	X	Y	R		
1	2	3	4	5	6	7	8	9
								-
н21О	-	-	-	416797.55	2189476.26	-	Картометрический метод	Mt = 2.5
н22О	-	-	-	416796.19	2189479.60	-	Картометрический метод	Mt = 2.5
н23О	-	-	-	416790.49	2189477.18	-	Картометрический метод	Mt = 2.5
н24О	-	-	-	416791.85	2189473.78	-	Картометрический метод	Mt = 2.5
н21О	-	-	-	416797.55	2189476.26	-	Картометрический метод	Mt = 2.5

2. Сведения о характеристиках объекта недвижимости с кадастровым номером : 47:14:0000000:22133 :

№ п/п	Наименование характеристики	Значение характеристики
1	2	3
1.	Вид объекта недвижимости	здание
2.	Ранее присвоенный государственный учетный номер (инвентарный) здания, сооружения, объекта незавершенного строительства	-
3.	Кадастровый номер земельного участка (земельных участков), в границах которого (которых) расположены здание, сооружение, объект незавершенного строительства	47:14:1256010:8
4.	Уникальный учетный номер кадастрового квартала, в границах которого расположены здание, сооружение, объект незавершенного строительства	47:14:1256010
5.	Адрес здания, сооружения, объекта незавершенного строительства	Российская Федерация, Ленинградская область, район Ломоносовский, Ропшинская волость, массив Новая Ропша, СНТ Луч, 1-й Северный проезд, уч. 10-нс
5.1.	Сведения о местоположении здания, сооружения, объекта незавершенного строительства (при отсутствии адреса) в структурированном в соответствии с федеральной информационной адресной системой виде	-
5.2.	Дополнительные сведения о местоположении	-
6.	Иные сведения	-

3. Пояснения к сведениям об объекте недвижимости с кадастровым номером 47:14:000000:22133 :

1.

-

**Описание местоположения зданий, сооружений,
объектов незавершенного строительства на земельном участке**

1. Сведения о характерных точках контура объекта недвижимости с кадастровым номером : 47:14:0000000:23094 :

Система координат МСК-47, зона 2

Зона № 2

Обозначение характерных точек контура	Содержатся в Едином государственном реестре недвижимости			Определены в ходе выполнения комплексных кадастровых работ			Метод определения координат	Формулы, примененные для расчета средней квадратической погрешности определения координат характерных точек (Mt), м, с подставленными в такие формулы значениями и итоговые (вычисленные) значения Mt, м
	Координаты, м		Радиус, м	Координаты, м		Радиус, м		
	X	Y	R	X	Y	R		
1	2	3	4	5	6	7	8	9
								-
н250	-	-	-	416768.41	2189500.19	-	Картометрический метод	Mt = 2.5
н260	-	-	-	416763.27	2189498.00	-	Картометрический метод	Mt = 2.5
н270	-	-	-	416766.54	2189490.48	-	Картометрический метод	Mt = 2.5
н280	-	-	-	416771.54	2189492.86	-	Картометрический метод	Mt = 2.5
н250	-	-	-	416768.41	2189500.19	-	Картометрический метод	Mt = 2.5

2. Сведения о характеристиках объекта недвижимости с кадастровым номером : 47:14:0000000:23094 :

№ п/п	Наименование характеристики	Значение характеристики
1	2	3
1.	Вид объекта недвижимости	здание
2.	Ранее присвоенный государственный учетный номер (инвентарный) здания, сооружения, объекта незавершенного строительства	-
3.	Кадастровый номер земельного участка (земельных участков), в границах которого (которых) расположены здание, сооружение, объект незавершенного строительства	47:14:1256010:10
4.	Уникальный учетный номер кадастрового квартала, в границах которого расположены здание, сооружение, объект незавершенного строительства	47:14:1256010
5.	Адрес здания, сооружения, объекта незавершенного строительства	Российская Федерация, Ленинградская область, район Ломоносовский, Ропшинское СП, массив Новая Ропша, СНТ "Луч", 1-й Северный проезд, уч. 11-нс
5.1.	Сведения о местоположении здания, сооружения, объекта незавершенного строительства (при отсутствии адреса) в структурированном в соответствии с федеральной информационной адресной системой виде	-
5.2.	Дополнительные сведения о местоположении	-
6.	Иные сведения	-

3. Пояснения к сведениям об объекте недвижимости с кадастровым номером 47:14:0000000:23094 :

1.

-

**Описание местоположения зданий, сооружений,
объектов незавершенного строительства на земельном участке**

1. Сведения о характерных точках контура объекта недвижимости с кадастровым номером : 47:14:0000000:23516 :

Система координат МСК-47, зона 2

Зона № 2

Обозначение характерных точек контура	Содержатся в Едином государственном реестре недвижимости			Определены в ходе выполнения комплексных кадастровых работ			Метод определения координат	Формулы, примененные для расчета средней квадратической погрешности определения координат характерных точек (Mt), м, с подставленными в такие формулы значениями и итоговые (вычисленные) значения Mt, м
	Координаты, м		Радиус, м	Координаты, м		Радиус, м		
	X	Y	R	X	Y	R		
1	2	3	4	5	6	7	8	9
								-
н29О	-	-	-	416763.21	2189508.77	-	Картометрический метод	Mt = 2.5
н30О	-	-	-	416760.60	2189516.23	-	Картометрический метод	Mt = 2.5
н31О	-	-	-	416755.95	2189514.60	-	Картометрический метод	Mt = 2.5
н32О	-	-	-	416758.49	2189506.96	-	Картометрический метод	Mt = 2.5
н29О	-	-	-	416763.21	2189508.77	-	Картометрический метод	Mt = 2.5

2. Сведения о характеристиках объекта недвижимости с кадастровым номером : 47:14:0000000:23516 :

№ п/п	Наименование характеристики	Значение характеристики
1	2	3
1.	Вид объекта недвижимости	здание
2.	Ранее присвоенный государственный учетный номер (инвентарный) здания, сооружения, объекта незавершенного строительства	-
3.	Кадастровый номер земельного участка (земельных участков), в границах которого (которых) расположены здание, сооружение, объект незавершенного строительства	47:14:1256010:2
4.	Уникальный учетный номер кадастрового квартала, в границах которого расположены здание, сооружение, объект незавершенного строительства	47:14:1256010
5.	Адрес здания, сооружения, объекта незавершенного строительства	Российская Федерация, Ленинградская область, район Ломоносовский, МО Ропшинское сельское поселение, тер. СНТ «Луч», 1-й Северный проезд, д. 12нс
5.1.	Сведения о местоположении здания, сооружения, объекта незавершенного строительства (при отсутствии адреса) в структурированном в соответствии с федеральной информационной адресной системой виде	-
5.2.	Дополнительные сведения о местоположении	-
6.	Иные сведения	-

3. Пояснения к сведениям об объекте недвижимости с кадастровым номером 47:14:0000000:23516 :

1.

-

**Описание местоположения зданий, сооружений,
объектов незавершенного строительства на земельном участке**

1. Сведения о характерных точках контура объекта недвижимости с кадастровым номером : 47:14:0000000:23930 :

Система координат МСК-47, зона 2

Зона № 2

Обозначение характерных точек контура	Содержатся в Едином государственном реестре недвижимости			Определены в ходе выполнения комплексных кадастровых работ			Метод определения координат	Формулы, примененные для расчета средней квадратической погрешности определения координат характерных точек (Mt), м, с подставленными в такие формулы значениями и итоговые (вычисленные) значения Mt, м
	Координаты, м		Радиус, м	Координаты, м		Радиус, м		
	X	Y	R	X	Y	R		
1	2	3	4	5	6	7	8	9
								-
н330	-	-	-	416796.40	2189435.64	-	Картометрический метод	Mt = 2.5
н340	-	-	-	416793.65	2189442.60	-	Картометрический метод	Mt = 2.5
н350	-	-	-	416787.42	2189440.15	-	Картометрический метод	Mt = 2.5
н360	-	-	-	416790.17	2189433.20	-	Картометрический метод	Mt = 2.5
н330	-	-	-	416796.40	2189435.64	-	Картометрический метод	Mt = 2.5

2. Сведения о характеристиках объекта недвижимости с кадастровым номером : 47:14:0000000:23930 :

№ п/п	Наименование характеристики	Значение характеристики
1	2	3
1.	Вид объекта недвижимости	здание
2.	Ранее присвоенный государственный учетный номер (инвентарный) здания, сооружения, объекта незавершенного строительства	-
3.	Кадастровый номер земельного участка (земельных участков), в границах которого (которых) расположены здание, сооружение, объект незавершенного строительства	47:14:1256010:45
4.	Уникальный учетный номер кадастрового квартала, в границах которого расположены здание, сооружение, объект незавершенного строительства	47:14:1256010
5.	Адрес здания, сооружения, объекта незавершенного строительства	Российская Федерация, Ленинградская область, район Ломоносовский, МО Ропшинская волость, СНТ "Луч", квартал 10, 1-й Северный проезд, уч. 8
5.1.	Сведения о местоположении здания, сооружения, объекта незавершенного строительства (при отсутствии адреса) в структурированном в соответствии с федеральной информационной адресной системой виде	-
5.2.	Дополнительные сведения о местоположении	-
6.	Иные сведения	-

3. Пояснения к сведениям об объекте недвижимости с кадастровым номером 47:14:0000000:23930 :

1.

-

**Описание местоположения зданий, сооружений,
объектов незавершенного строительства на земельном участке**

1. Сведения о характерных точках контура объекта недвижимости с кадастровым номером : 47:14:0000000:24432 :

Система координат МСК-47, зона 2

Зона № 2

Обозначение характерных точек контура	Содержатся в Едином государственном реестре недвижимости			Определены в ходе выполнения комплексных кадастровых работ			Метод определения координат	Формулы, примененные для расчета средней квадратической погрешности определения координат характерных точек (Mt), м, с подставленными в такие формулы значениями и итоговые (вычисленные) значения Mt, м
	Координаты, м		Радиус, м	Координаты, м		Радиус, м		
	X	Y	R	X	Y	R		
1	2	3	4	5	6	7	8	9
								-
н37О	-	-	-	416726.97	2189600.19	-	Картометрический метод	Mt = 2.5
н38О	-	-	-	416724.11	2189607.20	-	Картометрический метод	Mt = 2.5
н39О	-	-	-	416718.51	2189604.69	-	Картометрический метод	Mt = 2.5
н40О	-	-	-	416721.37	2189597.73	-	Картометрический метод	Mt = 2.5
н37О	-	-	-	416726.97	2189600.19	-	Картометрический метод	Mt = 2.5

2. Сведения о характеристиках объекта недвижимости с кадастровым номером : 47:14:0000000:24432 :

№ п/п	Наименование характеристики	Значение характеристики
1	2	3
1.	Вид объекта недвижимости	здание
2.	Ранее присвоенный государственный учетный номер (инвентарный) здания, сооружения, объекта незавершенного строительства	-
3.	Кадастровый номер земельного участка (земельных участков), в границах которого (которых) расположены здание, сооружение, объект незавершенного строительства	47:14:1256010:3
4.	Уникальный учетный номер кадастрового квартала, в границах которого расположены здание, сооружение, объект незавершенного строительства	47:14:1256010
5.	Адрес здания, сооружения, объекта незавершенного строительства	Российская Федерация, Ленинградская область, район Ломоносовский, Ропшинская волость, СНТ "Луч", квартал 10, прзд. 1-й Северный, уч. 17нс, д. 17
5.1.	Сведения о местоположении здания, сооружения, объекта незавершенного строительства (при отсутствии адреса) в структурированном в соответствии с федеральной информационной адресной системой виде	-
5.2.	Дополнительные сведения о местоположении	-
6.	Иные сведения	-

3. Пояснения к сведениям об объекте недвижимости с кадастровым номером 47:14:0000000:24432 :

1.

-

**Описание местоположения зданий, сооружений,
объектов незавершенного строительства на земельном участке**

1. Сведения о характерных точках контура объекта недвижимости с кадастровым номером : 47:14:0000000:24490 :

Система координат МСК-47, зона 2

Зона № 2

Обозначение характерных точек контура	Содержатся в Едином государственном реестре недвижимости			Определены в ходе выполнения комплексных кадастровых работ			Метод определения координат	Формулы, примененные для расчета средней квадратической погрешности определения координат характерных точек (Mt), м, с подставленными в такие формулы значениями и итоговые (вычисленные) значения Mt, м
	Координаты, м		Радиус, м	Координаты, м		Радиус, м		
	X	Y	R	X	Y	R		
1	2	3	4	5	6	7	8	9
								-
н41О	-	-	-	416784.92	2189458.87	-	Картометрический метод	Mt = 2.5
н42О	-	-	-	416778.92	2189456.37	-	Картометрический метод	Mt = 2.5
н43О	-	-	-	416780.93	2189451.48	-	Картометрический метод	Mt = 2.5
н44О	-	-	-	416786.90	2189454.01	-	Картометрический метод	Mt = 2.5
н41О	-	-	-	416784.92	2189458.87	-	Картометрический метод	Mt = 2.5

2. Сведения о характеристиках объекта недвижимости с кадастровым номером : 47:14:0000000:24490 :

№ п/п	Наименование характеристики	Значение характеристики
1	2	3
1.	Вид объекта недвижимости	здание
2.	Ранее присвоенный государственный учетный номер (инвентарный) здания, сооружения, объекта незавершенного строительства	-
3.	Кадастровый номер земельного участка (земельных участков), в границах которого (которых) расположены здание, сооружение, объект незавершенного строительства	47:14:1256010:45
4.	Уникальный учетный номер кадастрового квартала, в границах которого расположены здание, сооружение, объект незавершенного строительства	47:14:1256010
5.	Адрес здания, сооружения, объекта незавершенного строительства	Российская Федерация, Ленинградская область, район Ломоносовский, МО "Ропшинское сельское поселение", Садоводческое некоммерческое товарищество "Луч", квартал 10, 1-й Северный проезд, уч.9нс
5.1.	Сведения о местоположении здания, сооружения, объекта незавершенного строительства (при отсутствии адреса) в структурированном в соответствии с федеральной информационной адресной системой виде	-
5.2.	Дополнительные сведения о местоположении	-
6.	Иные сведения	-

3. Пояснения к сведениям об объекте недвижимости с кадастровым номером 47:14:0000000:24490 :

1.

-

**Описание местоположения зданий, сооружений,
объектов незавершенного строительства на земельном участке**

1. Сведения о характерных точках контура объекта недвижимости с кадастровым номером : 47:14:0000000:26791 :

Система координат МСК-47, зона 2

Зона № 2

Обозначение характерных точек контура	Содержатся в Едином государственном реестре недвижимости			Определены в ходе выполнения комплексных кадастровых работ			Метод определения координат	Формулы, примененные для расчета средней квадратической погрешности определения координат характерных точек (Mt), м, с подставленными в такие формулы значениями и итоговые (вычисленные) значения Mt, м
	Координаты, м		Радиус, м	Координаты, м		Радиус, м		
	X	Y	R	X	Y	R		
1	2	3	4	5	6	7	8	9
								-
н450	-	-	-	416828.15	2189459.98	-	Картометрический метод	Mt = 2.5
н460	-	-	-	416822.63	2189457.47	-	Картометрический метод	Mt = 2.5
н470	-	-	-	416825.89	2189450.36	-	Картометрический метод	Mt = 2.5
н480	-	-	-	416831.48	2189452.90	-	Картометрический метод	Mt = 2.5
н450	-	-	-	416828.15	2189459.98	-	Картометрический метод	Mt = 2.5

2. Сведения о характеристиках объекта недвижимости с кадастровым номером : 47:14:0000000:26791 :

№ п/п	Наименование характеристики	Значение характеристики
1	2	3
1.	Вид объекта недвижимости	здание
2.	Ранее присвоенный государственный учетный номер (инвентарный) здания, сооружения, объекта незавершенного строительства	-
3.	Кадастровый номер земельного участка (земельных участков), в границах которого (которых) расположены здание, сооружение, объект незавершенного строительства	47:14:1256010:29
4.	Уникальный учетный номер кадастрового квартала, в границах которого расположены здание, сооружение, объект незавершенного строительства	47:14:1256010
5.	Адрес здания, сооружения, объекта незавершенного строительства	Российская Федерация, Ленинградская область, район Ломоносовский, СНТ "Луч", 2-й Северный проезд, уч. 25нс
5.1.	Сведения о местоположении здания, сооружения, объекта незавершенного строительства (при отсутствии адреса) в структурированном в соответствии с федеральной информационной адресной системой виде	-
5.2.	Дополнительные сведения о местоположении	-
6.	Иные сведения	-

3. Пояснения к сведениям об объекте недвижимости с кадастровым номером 47:14:0000000:26791 :

1.	-
----	---

**Описание местоположения зданий, сооружений,
объектов незавершенного строительства на земельном участке**

1. Сведения о характерных точках контура объекта недвижимости с кадастровым номером : 47:14:0000000:27585 :

Система координат МСК-47, зона 2

Зона № 2

Обозначение характерных точек контура	Содержатся в Едином государственном реестре недвижимости			Определены в ходе выполнения комплексных кадастровых работ			Метод определения координат	Формулы, примененные для расчета средней квадратической погрешности определения координат характерных точек (Mt), м, с подставленными в такие формулы значениями и итоговые (вычисленные) значения Mt, м
	Координаты, м		Радиус, м	Координаты, м		Радиус, м		
	X	Y	R	X	Y	R		
1	2	3	4	5	6	7	8	9
								-
н490	-	-	-	416885.45	2189330.34	-	Картометрический метод	Mt = 2.5
н500	-	-	-	416879.46	2189327.96	-	Картометрический метод	Mt = 2.5
н510	-	-	-	416882.44	2189319.97	-	Картометрический метод	Mt = 2.5
н520	-	-	-	416886.77	2189321.54	-	Картометрический метод	Mt = 2.5
н530	-	-	-	416886.08	2189323.45	-	Картометрический метод	Mt = 2.5
н540	-	-	-	416887.77	2189324.08	-	Картометрический метод	Mt = 2.5
н490	-	-	-	416885.45	2189330.34	-	Картометрический метод	Mt = 2.5

2. Сведения о характеристиках объекта недвижимости с кадастровым номером : 47:14:0000000:27585 :

№ п/п	Наименование характеристики	Значение характеристики
1	2	3
1.	Вид объекта недвижимости	здание
2.	Ранее присвоенный государственный учетный номер (инвентарный) здания, сооружения, объекта незавершенного строительства	-
3.	Кадастровый номер земельного участка (земельных участков), в границах которого (которых) расположены здание, сооружение, объект незавершенного строительства	47:14:1256010:13
4.	Уникальный учетный номер кадастрового квартала, в границах которого расположены здание, сооружение, объект незавершенного строительства	47:14:1256010
5.	Адрес здания, сооружения, объекта незавершенного строительства	Российская Федерация, Ленинградская область, район Ломоносовский, Ропшинская волость, садоводческое некоммерческое товарищество "Луч", ул.2-я Новая, уч.18.
5.1.	Сведения о местоположении здания, сооружения, объекта незавершенного строительства (при отсутствии адреса) в структурированном в соответствии с федеральной информационной адресной системой виде	-

2. Сведения о характеристиках объекта недвижимости с кадастровым номером : 47:14:0000000:27585 :

№ п/п	Наименование характеристики	Значение характеристики
1	2	3
5.2.	Дополнительные сведения о местоположении	-
6.	Иные сведения	-

3. Пояснения к сведениям об объекте недвижимости с кадастровым номером 47:14:0000000:27585 :

1.	-
----	---

**Описание местоположения зданий, сооружений,
объектов незавершенного строительства на земельном участке**

**1. Сведения о характерных точках контура объекта недвижимости
с кадастровым номером : 47:14:1256010:48 :**

Система координат МСК-47, зона 2

Зона № 2

Обозначение характерных точек контура	Содержатся в Едином государственном реестре недвижимости			Определены в ходе выполнения комплексных кадастровых работ			Метод опреде ления коор динат	Формулы, примененные для расчета средней квадратической погрешности определения координат характерных точек (Mt), м, с подставленными в такие формулы значениями и итоговые (вычисленные) значения Mt, м
	Координаты, м		Ради ус, м	Координаты, м		Ради ус, м		
	X	Y	R	X	Y	R		
1	2	3	4	5	6	7	8	9
								-
н550	-	-	-	416751.86	2189579.48	-	Картометричес кий метод	$Mt = 2.5$
н560	-	-	-	416745.22	2189576.50	-	Картометричес кий метод	$Mt = 2.5$
н570	-	-	-	416747.36	2189571.77	-	Картометричес кий метод	$Mt = 2.5$
н580	-	-	-	416748.94	2189572.44	-	Картометричес кий метод	$Mt = 2.5$
н590	-	-	-	416750.08	2189569.71	-	Картометричес кий метод	$Mt = 2.5$
н600	-	-	-	416754.92	2189571.95	-	Картометричес кий метод	$Mt = 2.5$
н550	-	-	-	416751.86	2189579.48	-	Картометричес кий метод	$Mt = 2.5$

**2. Сведения о характеристиках объекта недвижимости
с кадастровым номером : 47:14:1256010:48 :**

№ п/п	Наименование характеристики	Значение характеристики
1	2	3
1.	Вид объекта недвижимости	здание
2.	Ранее присвоенный государственный учетный номер (инвентарный) здания, сооружения, объекта незавершенного строительства	-
3.	Кадастровый номер земельного участка (земельных участков), в границах которого (которых) расположены здание, сооружение, объект незавершенного строительства	47:14:1256010:24
4.	Уникальный учетный номер кадастрового квартала, в границах которого расположены здание, сооружение, объект незавершенного строительства	47:14:1256010
5.	Адрес здания, сооружения, объекта незавершенного строительства	Российская Федерация, Ленинградская область, район Ломоносовский, Ропшинская волость, садоводческое некоммерческое товарищество "Луч", прзд.3-й Западный, квартал 10, уч.15.
5.1.	Сведения о местоположении здания, сооружения, объекта незавершенного строительства (при отсутствии адреса) в структурированном в соответствии с федеральной информационной адресной системой виде	-

2. Сведения о характеристиках объекта недвижимости с кадастровым номером : 47:14:1256010:48 :

№ п/п	Наименование характеристики	Значение характеристики
1	2	3
5.2.	Дополнительные сведения о местоположении	-
6.	Иные сведения	-

3. Пояснения к сведениям об объекте недвижимости с кадастровым номером 47:14:1256010:48 :

1.	-
----	---

**Описание местоположения зданий, сооружений,
объектов незавершенного строительства на земельном участке**

1. Сведения о характерных точках контура объекта недвижимости с кадастровым номером : 47:14:0000000:28013 :

Система координат МСК-47, зона 2

Зона № 2

Обозначение характерных точек контура	Содержатся в Едином государственном реестре недвижимости			Определены в ходе выполнения комплексных кадастровых работ			Метод определения координат	Формулы, примененные для расчета средней квадратической погрешности определения координат характерных точек (Mt), м, с подставленными в такие формулы значениями и итоговые (вычисленные) значения Mt, м
	Координаты, м		Радиус, м	Координаты, м		Радиус, м		
	X	Y	R	X	Y	R		
1	2	3	4	5	6	7	8	9
								-
н610	-	-	-	416747.22	2189618.79	-	Картометрический метод	Mt = 2.5
н620	-	-	-	416749.45	2189619.69	-	Картометрический метод	Mt = 2.5
н630	-	-	-	416747.80	2189623.80	-	Картометрический метод	Mt = 2.5
н640	-	-	-	416742.15	2189621.52	-	Картометрический метод	Mt = 2.5
н650	-	-	-	416743.85	2189617.27	-	Картометрический метод	Mt = 2.5
н660	-	-	-	416745.50	2189617.98	-	Картометрический метод	Mt = 2.5
н670	-	-	-	416745.72	2189617.34	-	Картометрический метод	Mt = 2.5
н680	-	-	-	416747.51	2189618.08	-	Картометрический метод	Mt = 2.5
н610	-	-	-	416747.22	2189618.79	-	Картометрический метод	Mt = 2.5

2. Сведения о характеристиках объекта недвижимости с кадастровым номером : 47:14:0000000:28013 :

№ п/п	Наименование характеристики	Значение характеристики
1	2	3
1.	Вид объекта недвижимости	здание
2.	Ранее присвоенный государственный учетный номер (инвентарный) здания, сооружения, объекта незавершенного строительства	-
3.	Кадастровый номер земельного участка (земельных участков), в границах которого (которых) расположены здание, сооружение, объект незавершенного строительства	47:14:1256010:5
4.	Уникальный учетный номер кадастрового квартала, в границах которого расположены здание, сооружение, объект незавершенного строительства	47:14:1256010
5.	Адрес здания, сооружения, объекта незавершенного строительства	Российская Федерация, Ленинградская область, район Ломоносовский, Ропшинская волость, садоводческое некоммерческое товарищество "Луч", квартал 10, 2-й Северный проезд, уч. 33нс.

2. Сведения о характеристиках объекта недвижимости с кадастровым номером : 47:14:0000000:28013 :

№ п/п	Наименование характеристики	Значение характеристики
1	2	3
5.1.	Сведения о местоположении здания, сооружения, объекта незавершенного строительства (при отсутствии адреса) в структурированном в соответствии с федеральной информационной адресной системой виде	-
5.2.	Дополнительные сведения о местоположении	-
6.	Иные сведения	-

3. Пояснения к сведениям об объекте недвижимости с кадастровым номером 47:14:0000000:28013 :

1.	-
----	---

**Описание местоположения зданий, сооружений,
объектов незавершенного строительства на земельном участке**

1. Сведения о характерных точках контура объекта недвижимости с кадастровым номером : 47:14:0000000:37082 :

Система координат МСК-47, зона 2

Зона № 2

Обозначение характерных точек контура	Содержатся в Едином государственном реестре недвижимости			Определены в ходе выполнения комплексных кадастровых работ			Метод определения координат	Формулы, примененные для расчета средней квадратической погрешности определения координат характерных точек (Mt), м, с подставленными в такие формулы значениями и итоговые (вычисленные) значения Mt, м
	Координаты, м		Радиус, м	Координаты, м		Радиус, м		
	X	Y	R	X	Y	R		
1	2	3	4	5	6	7	8	9
								-
н69О	-	-	-	416871.14	2189363.64	-	Картометрический метод	Mt = 2.5
н70О	-	-	-	416868.50	2189369.51	-	Картометрический метод	Mt = 2.5
н71О	-	-	-	416864.64	2189367.71	-	Картометрический метод	Mt = 2.5
н72О	-	-	-	416867.31	2189361.85	-	Картометрический метод	Mt = 2.5
н69О	-	-	-	416871.14	2189363.64	-	Картометрический метод	Mt = 2.5

2. Сведения о характеристиках объекта недвижимости с кадастровым номером : 47:14:0000000:37082 :

№ п/п	Наименование характеристики	Значение характеристики
1	2	3
1.	Вид объекта недвижимости	здание
2.	Ранее присвоенный государственный учетный номер (инвентарный) здания, сооружения, объекта незавершенного строительства	-
3.	Кадастровый номер земельного участка (земельных участков), в границах которого (которых) расположены здание, сооружение, объект незавершенного строительства	47:14:1256010:46
4.	Уникальный учетный номер кадастрового квартала, в границах которого расположены здание, сооружение, объект незавершенного строительства	47:14:1256010
5.	Адрес здания, сооружения, объекта незавершенного строительства	Российская Федерация, Ленинградская область, район Ломоносовский, Ропшинская волость, пос.Новая Ропша, СТ "Луч", 2-й Северный проезд, уч.20 НС
5.1.	Сведения о местоположении здания, сооружения, объекта незавершенного строительства (при отсутствии адреса) в структурированном в соответствии с федеральной информационной адресной системой виде	-
5.2.	Дополнительные сведения о местоположении	-
6.	Иные сведения	-

3. Пояснения к сведениям об объекте недвижимости с кадастровым номером 47:14:0000000:37082 :

1.

-

**Описание местоположения зданий, сооружений,
объектов незавершенного строительства на земельном участке**

1. Сведения о характерных точках контура объекта недвижимости с кадастровым номером : 47:14:1256010:43 :

Система координат МСК-47, зона 2

Зона № 2

Обозначение характерных точек контура	Содержатся в Едином государственном реестре недвижимости			Определены в ходе выполнения комплексных кадастровых работ			Метод определения координат	Формулы, примененные для расчета средней квадратической погрешности определения координат характерных точек (Mt), м, с подставленными в такие формулы значениями и итоговые (вычисленные) значения Mt, м
	Координаты, м		Радиус, м	Координаты, м		Радиус, м		
	X	Y	R	X	Y	R		
1	2	3	4	5	6	7	8	9
								-
н73О	-	-	-	416817.69	2189468.67	-	-	-
н74О	-	-	-	416815.92	2189473.30	-	-	-
н75О	-	-	-	416809.31	2189470.85	-	-	-
н76О	-	-	-	416810.94	2189466.00	-	-	-
н73О	-	-	-	416817.69	2189468.67	-	-	-

2. Сведения о характеристиках объекта недвижимости с кадастровым номером : 47:14:1256010:43 :

№ п/п	Наименование характеристики	Значение характеристики
1	2	3
1.	Вид объекта недвижимости	здание
2.	Ранее присвоенный государственный учетный номер (инвентарный) здания, сооружения, объекта незавершенного строительства	-
3.	Кадастровый номер земельного участка (земельных участков), в границах которого (которых) расположены здание, сооружение, объект незавершенного строительства	47:14:1256010:30
4.	Уникальный учетный номер кадастрового квартала, в границах которого расположены здание, сооружение, объект незавершенного строительства	47:14:1256010
5.	Адрес здания, сооружения, объекта незавершенного строительства	Российская Федерация, Ленинградская область, район Ломоносовский, МО "Ропшинское сельское поселение", Садоводческое некоммерческое товарищество "Луч", 2-й Северный проезд, уч.26нс
5.1.	Сведения о местоположении здания, сооружения, объекта незавершенного строительства (при отсутствии адреса) в структурированном в соответствии с федеральной информационной адресной системой виде	-
5.2.	Дополнительные сведения о местоположении	-
6.	Иные сведения	-

3. Пояснения к сведениям об объекте недвижимости с кадастровым номером 47:14:1256010:43 :

1.	-
----	---

**Описание местоположения зданий, сооружений,
объектов незавершенного строительства на земельном участке**

1. Сведения о характерных точках контура объекта недвижимости с кадастровым номером : 47:14:1256010:44 :

Система координат МСК-47, зона 2

Зона № 2

Обозначение характерных точек контура	Содержатся в Едином государственном реестре недвижимости			Определены в ходе выполнения комплексных кадастровых работ			Метод определения координат	Формулы, примененные для расчета средней квадратической погрешности определения координат характерных точек (Mt), м, с подставленными в такие формулы значениями и итоговые (вычисленные) значения Mt, м
	Координаты, м		Радиус, м	Координаты, м		Радиус, м		
	X	Y	R	X	Y	R		
1	2	3	4	5	6	7	8	9
								-
н77О	-	-	-	416812.83	2189485.05	-	Картометрический метод	Mt = 2.5
н78О	-	-	-	416820.92	2189488.14	-	Картометрический метод	Mt = 2.5
н79О	-	-	-	416819.75	2189491.56	-	Картометрический метод	Mt = 2.5
н80О	-	-	-	416818.65	2189491.16	-	Картометрический метод	Mt = 2.5
н81О	-	-	-	416816.99	2189496.10	-	Картометрический метод	Mt = 2.5
н82О	-	-	-	416811.18	2189494.20	-	Картометрический метод	Mt = 2.5
н83О	-	-	-	416812.55	2189489.13	-	Картометрический метод	Mt = 2.5
н84О	-	-	-	416811.48	2189488.77	-	Картометрический метод	Mt = 2.5
н77О	-	-	-	416812.83	2189485.05	-	Картометрический метод	Mt = 2.5

2. Сведения о характеристиках объекта недвижимости с кадастровым номером : 47:14:1256010:44 :

№ п/п	Наименование характеристики	Значение характеристики
1	2	3
1.	Вид объекта недвижимости	здание
2.	Ранее присвоенный государственный учетный номер (инвентарный) здания, сооружения, объекта незавершенного строительства	-
3.	Кадастровый номер земельного участка (земельных участков), в границах которого (которых) расположены здание, сооружение, объект незавершенного строительства	47:14:1256010:40
4.	Уникальный учетный номер кадастрового квартала, в границах которого расположены здание, сооружение, объект незавершенного строительства	47:14:1256010
5.	Адрес здания, сооружения, объекта незавершенного строительства	Российская Федерация, Ленинградская область, район Ломоносовский, МО Ропшинское сельское поселение, СНТ Луч, уч 28 нс,27 нс

2. Сведения о характеристиках объекта недвижимости с кадастровым номером : 47:14:1256010:44 :

№ п/п	Наименование характеристики	Значение характеристики
1	2	3
5.1.	Сведения о местоположении здания, сооружения, объекта незавершенного строительства (при отсутствии адреса) в структурированном в соответствии с федеральной информационной адресной системой виде	-
5.2.	Дополнительные сведения о местоположении	-
6.	Иные сведения	-

3. Пояснения к сведениям об объекте недвижимости с кадастровым номером 47:14:1256010:44 :

1.	-
----	---

**Описание местоположения зданий, сооружений,
объектов незавершенного строительства на земельном участке**

**1. Сведения о характерных точках контура объекта недвижимости
с кадастровым номером : 47:14:1256010:47 :**

Система координат МСК-47, зона 2

Зона № 2

Обозначение характерных точек контура	Содержатся в Едином государственном реестре недвижимости			Определены в ходе выполнения комплексных кадастровых работ			Метод опреде ления коор динат	Формулы, примененные для расчета средней квадратической погрешности определения координат характерных точек (Mt), м, с подставленными в такие формулы значениями и итоговые (вычисленные) значения Mt, м
	Координаты, м		Ради ус, м	Координаты, м		Ради ус, м		
	X	Y	R	X	Y	R		
1	2	3	4	5	6	7	8	9
								-
н850	-	-	-	416739.91	2189557.26	-	Картометричес кий метод	Mt = 2.5
н860	-	-	-	416745.37	2189559.53	-	Картометричес кий метод	Mt = 2.5
н870	-	-	-	416744.09	2189562.89	-	Картометричес кий метод	Mt = 2.5
н880	-	-	-	416738.65	2189560.66	-	Картометричес кий метод	Mt = 2.5
н850	-	-	-	416739.91	2189557.26	-	Картометричес кий метод	Mt = 2.5

**2. Сведения о характеристиках объекта недвижимости
с кадастровым номером : 47:14:1256010:47 :**

№ п/п	Наименование характеристики	Значение характеристики
1	2	3
1.	Вид объекта недвижимости	здание
2.	Ранее присвоенный государственный учетный номер (инвентарный) здания, сооружения, объекта незавершенного строительства	-
3.	Кадастровый номер земельного участка (земельных участков), в границах которого (которых) расположены здание, сооружение, объект незавершенного строительства	47:14:1256010:24
4.	Уникальный учетный номер кадастрового квартала, в границах которого расположены здание, сооружение, объект незавершенного строительства	47:14:1256010
5.	Адрес здания, сооружения, объекта незавершенного строительства	Российская Федерация, Ленинградская область, район Ломоносовский, МО "Ропшинское сельское поселение", СТ "Луч", 1-й Северный проезд, уч. 15нс
5.1.	Сведения о местоположении здания, сооружения, объекта незавершенного строительства (при отсутствии адреса) в структурированном в соответствии с федеральной информационной адресной системой виде	-
5.2.	Дополнительные сведения о местоположении	-
6.	Иные сведения	-

3. Пояснения к сведениям об объекте недвижимости с кадастровым номером 47:14:1256010:47 :

1.

-

**Описание местоположения зданий, сооружений,
объектов незавершенного строительства на земельном участке**

**1. Сведения о характерных точках контура объекта недвижимости
с кадастровым номером : 47:14:1256010:51 :**

Система координат МСК-47, зона 2

Зона № 2

Обозначение характерных точек контура	Содержатся в Едином государственном реестре недвижимости			Определены в ходе выполнения комплексных кадастровых работ			Метод опреде ления коор динат	Формулы, примененные для расчета средней квадратической погрешности определения координат характерных точек (Mt), м, с подставленными в такие формулы значениями и итоговые (вычисленные) значения Mt, м
	Координаты, м		Ради ус, м	Координаты, м		Ради ус, м		
	X	Y	R	X	Y	R		
1	2	3	4	5	6	7	8	9
								-
н89О	-	-	-	416732.74	2189554.62	-	Картометричес кий метод	Mt = 2.5
н90О	-	-	-	416738.96	2189557.17	-	Картометричес кий метод	Mt = 2.5
н91О	-	-	-	416737.77	2189560.16	-	Картометричес кий метод	Mt = 2.5
н92О	-	-	-	416731.46	2189557.63	-	Картометричес кий метод	Mt = 2.5
н89О	-	-	-	416732.74	2189554.62	-	Картометричес кий метод	Mt = 2.5

**2. Сведения о характеристиках объекта недвижимости
с кадастровым номером : 47:14:1256010:51 :**

№ п/п	Наименование характеристики	Значение характеристики
1	2	3
1.	Вид объекта недвижимости	здание
2.	Ранее присвоенный государственный учетный номер (инвентарный) здания, сооружения, объекта незавершенного строительства	-
3.	Кадастровый номер земельного участка (земельных участков), в границах которого (которых) расположены здание, сооружение, объект незавершенного строительства	47:14:1256010:24
4.	Уникальный учетный номер кадастрового квартала, в границах которого расположены здание, сооружение, объект незавершенного строительства	47:14:1256010
5.	Адрес здания, сооружения, объекта незавершенного строительства	Российская Федерация, Ленинградская область, район Ломоносовский, МО "Ропшинское сельское поселение", СНТ "Луч", 1- ый Северный проезд, 15 нс
5.1.	Сведения о местоположении здания, сооружения, объекта незавершенного строительства (при отсутствии адреса) в структурированном в соответствии с федеральной информационной адресной системой виде	-
5.2.	Дополнительные сведения о местоположении	-
6.	Иные сведения	-

3. Пояснения к сведениям об объекте недвижимости с кадастровым номером 47:14:1256010:51 :

1.

-

**Описание местоположения зданий, сооружений,
объектов незавершенного строительства на земельном участке**

1. Сведения о характерных точках контура объекта недвижимости с кадастровым номером : 47:14:1256010:49 :

Система координат МСК-47, зона 2

Зона № 2

Обозначение характерных точек контура	Содержатся в Едином государственном реестре недвижимости			Определены в ходе выполнения комплексных кадастровых работ			Метод определения координат	Формулы, примененные для расчета средней квадратической погрешности определения координат характерных точек (Mt), м, с подставленными в такие формулы значениями и итоговые (вычисленные) значения Mt, м
	Координаты, м		Радиус, м	Координаты, м		Радиус, м		
	X	Y	R	X	Y	R		
1	2	3	4	5	6	7	8	9
								-
н930	-	-	-	416807.91	2189525.80	-	Картометрический метод	Mt = 2.5
н940	-	-	-	416806.09	2189530.51	-	Картометрический метод	Mt = 2.5
н950	-	-	-	416798.80	2189527.56	-	Картометрический метод	Mt = 2.5
н960	-	-	-	416800.56	2189522.94	-	Картометрический метод	Mt = 2.5
н930	-	-	-	416807.91	2189525.80	-	Картометрический метод	Mt = 2.5

2. Сведения о характеристиках объекта недвижимости с кадастровым номером : 47:14:1256010:49 :

№ п/п	Наименование характеристики	Значение характеристики
1	2	3
1.	Вид объекта недвижимости	здание
2.	Ранее присвоенный государственный учетный номер (инвентарный) здания, сооружения, объекта незавершенного строительства	-
3.	Кадастровый номер земельного участка (земельных участков), в границах которого (которых) расположены здание, сооружение, объект незавершенного строительства	-
4.	Уникальный учетный номер кадастрового квартала, в границах которого расположены здание, сооружение, объект незавершенного строительства	47:14:1256010
5.	Адрес здания, сооружения, объекта незавершенного строительства	Российская Федерация, Ленинградская область, район Ломоносовский, МО "Ропшинское сельское поселение", СНТ "Луч", 1-ый Северный проезд, 15 нс
5.1.	Сведения о местоположении здания, сооружения, объекта незавершенного строительства (при отсутствии адреса) в структурированном в соответствии с федеральной информационной адресной системой виде	-
5.2.	Дополнительные сведения о местоположении	-
6.	Иные сведения	-

3. Пояснения к сведениям об объекте недвижимости с кадастровым номером 47:14:1256010:49 :

1.

-

**Описание местоположения зданий, сооружений,
объектов незавершенного строительства на земельном участке**

1. Сведения о характерных точках контура объекта недвижимости с кадастровым номером : 47:14:1256010:52 :

Система координат МСК-47, зона 2

Зона № 2

Обозначение характерных точек контура	Содержатся в Едином государственном реестре недвижимости			Определены в ходе выполнения комплексных кадастровых работ			Метод определения координат	Формулы, примененные для расчета средней квадратической погрешности определения координат характерных точек (Mt), м, с подставленными в такие формулы значениями и итоговые (вычисленные) значения Mt, м
	Координаты, м		Радиус, м	Координаты, м		Радиус, м		
	X	Y	R	X	Y	R		
1	2	3	4	5	6	7	8	9
								-
н970	-	-	-	416723.82	2189592.25	-	Картометрический метод	Mt = 2.5
н980	-	-	-	416722.30	2189596.20	-	Картометрический метод	Mt = 2.5
н990	-	-	-	416716.27	2189593.83	-	Картометрический метод	Mt = 2.5
н1000	-	-	-	416717.90	2189589.98	-	Картометрический метод	Mt = 2.5
н970	-	-	-	416723.82	2189592.25	-	Картометрический метод	Mt = 2.5

2. Сведения о характеристиках объекта недвижимости с кадастровым номером : 47:14:1256010:52 :

№ п/п	Наименование характеристики	Значение характеристики
1	2	3
1.	Вид объекта недвижимости	здание
2.	Ранее присвоенный государственный учетный номер (инвентарный) здания, сооружения, объекта незавершенного строительства	-
3.	Кадастровый номер земельного участка (земельных участков), в границах которого (которых) расположены здание, сооружение, объект незавершенного строительства	47:14:1256010:3
4.	Уникальный учетный номер кадастрового квартала, в границах которого расположены здание, сооружение, объект незавершенного строительства	47:14:1256010
5.	Адрес здания, сооружения, объекта незавершенного строительства	Российская Федерация, Ленинградская область, район Ломоносовский, МО "Ропшинское сельское поселение", СНТ "Луч", 1-й Северный проезд, уч. 17 НС
5.1.	Сведения о местоположении здания, сооружения, объекта незавершенного строительства (при отсутствии адреса) в структурированном в соответствии с федеральной информационной адресной системой виде	-
5.2.	Дополнительные сведения о местоположении	-
6.	Иные сведения	-

3. Пояснения к сведениям об объекте недвижимости с кадастровым номером 47:14:1256010:52 :

1.

-

**Описание местоположения зданий, сооружений,
объектов незавершенного строительства на земельном участке**

1. Сведения о характерных точках контура объекта недвижимости с кадастровым номером : 47:14:1256010:54 :

Система координат МСК-47, зона 2

Зона № 2

Обозначение характерных точек контура	Содержатся в Едином государственном реестре недвижимости			Определены в ходе выполнения комплексных кадастровых работ			Метод определения координат	Формулы, примененные для расчета средней квадратической погрешности определения координат характерных точек (Mt), м, с подставленными в такие формулы значениями и итоговые (вычисленные) значения Mt, м
	Координаты, м		Радиус, м	Координаты, м		Радиус, м		
	X	Y	R	X	Y	R		
1	2	3	4	5	6	7	8	9
								-
n101O	-	-	-	416849.02	2189304.79	-	Картометрический метод	Mt = 2.5
n102O	-	-	-	416846.24	2189311.09	-	Картометрический метод	Mt = 2.5
n103O	-	-	-	416835.17	2189305.88	-	Картометрический метод	Mt = 2.5
n104O	-	-	-	416837.74	2189299.69	-	Картометрический метод	Mt = 2.5
n101O	-	-	-	416849.02	2189304.79	-	Картометрический метод	Mt = 2.5

2. Сведения о характеристиках объекта недвижимости с кадастровым номером : 47:14:1256010:54 :

№ п/п	Наименование характеристики	Значение характеристики
1	2	3
1.	Вид объекта недвижимости	здание
2.	Ранее присвоенный государственный учетный номер (инвентарный) здания, сооружения, объекта незавершенного строительства	-
3.	Кадастровый номер земельного участка (земельных участков), в границах которого (которых) расположены здание, сооружение, объект незавершенного строительства	47:14:1256010:12
4.	Уникальный учетный номер кадастрового квартала, в границах которого расположены здание, сооружение, объект незавершенного строительства	47:14:1256010
5.	Адрес здания, сооружения, объекта незавершенного строительства	Российская Федерация, Ленинградская область, район Ломоносовский, Ропшинское сельское поселение, СНТ "Луч", уч. 3
5.1.	Сведения о местоположении здания, сооружения, объекта незавершенного строительства (при отсутствии адреса) в структурированном в соответствии с федеральной информационной адресной системой виде	-
5.2.	Дополнительные сведения о местоположении	-
6.	Иные сведения	-

3. Пояснения к сведениям об объекте недвижимости с кадастровым номером 47:14:1256010:54 :

1.	-
----	---

КАРТА ПЛАН ТЕРРИТОРИИ

Схема границ земельных участков



Условные обозначения:

- граница земельного участка, установленная при проведении кадастровых работ
- 24 - номер ранее учтенного уточняемого земельного участка
- граница объекта капитального строительства, установленная при проведении кадастровых работ
- n21Y • - обозначение и номер характерной точки границы земельного участка, сведения о которой отсутствуют в ЕГРН, местоположение которой определено при кадастровых работах (новая характерная точка)
- n78O • - обозначение и номер характерной точки границы объекта капитального строительства, сведения о которой отсутствуют в ЕГРН, местоположение которой определено при кадастровых работах (новая характерная точка)
- 23 - граница и номер земельного участка, сведения о котором содержатся в ЕГРН
- 58 - объект капитального строительства, сведения о котором содержатся в ЕГРН
- 47:14:1256010 - граница и номер кадастрового квартала
- 58 • - обозначение и номер характерной точки границы земельного участка, сведения о которой содержатся в ЕГРН

КАРТА-ПЛАН ТЕРРИТОРИИ

Пояснительная записка

1. Сведения о территории выполнения комплексных кадастровых работ: 47:14:1256011, Ленинградская область, Ломоносовский район, Ропшинское сельское поселение, СНТ "Луч", кадастровый квартал 47:14:1256011

(наименование субъекта Российской Федерации, муниципального образования, населенного пункта, уникальные учетные номера кадастровых кварталов, иные сведения, позволяющие определить местоположение территории, на которой выполняются комплексные кадастровые работы, например, наименование садоводческого или огороднического некоммерческого товарищества, гаражного кооператива, элемента планировочной структуры)

2. Основания выполнения комплексных кадастровых работ:

Наименование, дата и номер документа, на основании которого выполняются комплексные кадастровые работы: КОНТРАКТ на оказание услуг по выполнению комплекса кадастровых работ, "17" июня 2024 г. , 0345300121124000112

3. Дата подготовки карты-плана территории: "11" сентября 2024 г.

4. Сведения о заказчике(ах) комплексных кадастровых работ:

В отношении юридического лица, органа местного самоуправления муниципального района, муниципального округа или городского округа либо уполномоченного исполнительного органа государственной власти субъекта Российской Федерации:

полное или сокращенное (в случае, если имеется) наименование: Администрация Ломоносовского муниципального района Ленинградской области

основной государственный регистрационный номер: 1024702186442

идентификационный номер налогоплательщика: 4720007053

В отношении физического лица или представителя физических или юридических лиц:

фамилия, имя, отчество (последнее - при наличии): -

страховой номер индивидуального лицевого счета в системе обязательного пенсионного страхования Российской Федерации (СНИЛС): -

Наименование и реквизиты документа, подтверждающие полномочия представителя заказчика(ов) комплексных кадастровых работ: -

Адрес электронной почты (для направления уведомления о результатах внесения сведений в Единый государственный реестр недвижимости): comarch@mail.ru

5. Сведения об исполнителе комплексных кадастровых работ:

Полное или сокращенное (в случае, если имеется) наименование и адрес юридического лица, с которым заключен государственный или муниципальный контракт либо договор подряда на выполнение комплексных кадастровых работ: ФИЛИАЛ ППК "РОСКАДАСТР" ПО ЛЕНИНГРАДСКОЙ ОБЛАСТИ, Санкт-Петербург, ул. Чапаева, д. 15, корп. 2, литера Б

Фамилия, имя, отчество кадастрового инженера (последнее - при наличии): Ваганов Михаил Николаевич и основной государственный регистрационный номер кадастрового инженера индивидуального предпринимателя (ОГРНИП): -

Страховой номер индивидуального лицевого счета в системе обязательного пенсионного страхования Российской Федерации (СНИЛС) кадастрового инженера: 026-756-250 64

Уникальный реестровый номер кадастрового инженера в реестре саморегулируемой организации кадастровых инженеров и дата внесения сведений о физическом лице в такой реестр: А-2020, 2024-06-18

Полное или (в случае, если имеется) сокращенное наименование саморегулируемой организации кадастровых инженеров, членом которой является кадастровый инженер: Ассоциация "Союз кадастровых инженеров"

Контактный телефон: +78126304041

Почтовый адрес и адрес электронной почты, по которым осуществляется связь с кадастровым инженером: Санкт-Петербург, ул. Чапаева, д. 15, корп. 2, литера Б filial@47.kadastr.ru

6. Перечень документов, использованных при подготовке карты-плана территории

№ п/п	Реквизиты документа				
	Вид	Дата	Номер	Наименование	Иные сведения
1	2	3	4	5	6
1	Кадастровый план территории	29.08.2024	КУВИ-001/2024-218140017	Кадастровый план территории кадастрового квартала 47:14:1256011	-

7. Пояснения к карте-плану территории

1. На территории кадастрового квартала 47:14:1256011 в соответствии с муниципальным контрактом №0345300121124000112 от 17.06.2024 выполнены комплексные кадастровые работы (далее ККР). Карта-план территории подготовлен на основании сведений, содержащихся в Едином государственном реестре недвижимости (далее – ЕГРН). Общая площадь кадастрового квартала — 8,9 га. По сведениям ЕГРН в границах кадастрового квартала расположено 71 земельный участок, в том числе: - 35 ранее учтенных и учтенных земельных участков, границы которых установлены в соответствии с требованиями земельного законодательства РФ. - 36 ранее учтенных земельных участков - декларативные (границы не установлены в соответствии с требованиями земельного законодательства РФ), в том числе: - при выполнении комплексных кадастровых работ установлены границы 27 земельных участков, - у 9 земельных участков (47:14:1256011:18, 47:14:1256011:41, 47:14:1256011:46, 47:14:1256011:51, 47:14:1256011:56, 47:14:1256011:63, 47:14:1256011:65, 47:14:1256011:70, 47:14:1256011:71) отсутствует адрес и ориентир. Границы земельных участков установлены по их фактическому использованию. При выполнении комплексных кадастровых работ площади уточняемых земельных участков определялись с учетом требований законодательства: фактическая площадь земельного участка, не должна быть больше площади, сведения о которой относительно этого земельного участка содержатся в Едином государственном реестре недвижимости, более чем на величину предельного минимального размера земельного участка, установленного в соответствии с федеральным законом для земель соответствующего целевого назначения и разрешенного использования; фактическая площадь земельного участка, не должна быть меньше площади земельного участка, сведения о которой относительно этого земельного участка содержатся в Едином государственном реестре недвижимости, более чем на десять процентов. Согласно Правилам землепользования и застройки Ропшинского сельского поселения, утвержденным приказом Комитета градостроительной политики Ленинградской области от 15.09.2022 № 133 территория кадастрового квартала 47:14:1256011 расположена в зоне садоводческих и огороднических товариществ на землях сельскохозяйственного назначения (ТСХ.1-2). В данной территориальной зоне установлены предельные минимальные и максимальные размеры земельных участков с видом разрешенного использования «ведение садоводства»: 400 — 1500 кв.м. По сведениям ЕГРН в границах кадастрового квартала расположено 49 объекта капитального строительства (здания), в том числе: - 6 учтенных объектов капитального строительства, границы которых установлены в соответствии с требованиями земельного законодательства РФ. - 43 ранее учтенных объектов капитального строительства - декларативных (границы не установлены в соответствии с требованиями земельного законодательства РФ), в том числе: - при выполнении комплексных кадастровых работ установлены границы 40 объектов капитального строительства; - 47:14:0000000:22317 расположен в кадастровом квартале 47:14:1256001; - 47:14:1256011:94 расположен в кадастровом квартале 47:14:1256009; - 47:14:1256011:73 отсутствует адрес и ориентир. Границы объектов капитального строительства установлены по их фактическому местоположению. В результате выполнения комплексных кадастровых работ на территории кадастрового квартала 47:14:1256011 осуществлено: - уточнение местоположения границ земельных участков, границы которых не установлены в соответствии с требованиями земельного законодательства — 27 шт.; - уточнение местоположения на земельных участках зданий, сведения о которых внесены в ЕГРН, но описание местоположения границ отсутствует — 40 шт.

Сведения об уточняемых земельных участках

1. Сведения о характерных точках границы уточняемого земельного участка с кадастровым номером 47:14:1256011:1 :

Система координат МСК-47, зона 2					Зона № 2		
Обозначение характерных точек границ	Координаты, м				Метод определения координат	Формулы, примененные для расчета средней квадратической погрешности определения координат характерных точек границ (Mt), с подставленными в такие формулы значениями и итоговые (вычисленные) значения Mt, м	Описание закрепления точки
	содержатся в Едином государственном реестре недвижимости		определены в результате выполнения комплексных кадастровых работ				
	X	Y	X	Y			
1	2	3	4	5	6	7	8
						-	
2	-	-	416216.69	2189524.84	Картометрический метод	Mt = 2.5	Закрепление отсутствует
56	-	-	416216.35	2189525.81	Картометрический метод	Mt = 2.5	Закрепление отсутствует
80	-	-	416207.29	2189552.63	Картометрический метод	Mt = 2.5	Закрепление отсутствует
79	-	-	416171.05	2189541.35	Картометрический метод	Mt = 2.5	Закрепление отсутствует
4	-	-	416178.06	2189512.04	Картометрический метод	Mt = 2.5	Закрепление отсутствует
3	-	-	416187.93	2189514.03	Картометрический метод	Mt = 2.5	Закрепление отсутствует
2	-	-	416216.69	2189524.84	Картометрический метод	Mt = 2.5	Закрепление отсутствует

2. Сведения о частях границ уточняемого земельного участка с кадастровым номером 47:14:1256011:1 :

Обозначение части границ		Горизонтальное проложение (S), м	Описание прохождения части границ	Сведения о согласовании местоположения границ (согласовано/спорное)
от т.	до т.			
1	2	3	4	5
2	56	1.03	-	-
56	80	28.31	-	-
80	79	37.95	-	-
79	4	30.14	-	-
4	3	10.07	-	-
3	2	30.72	-	-

3. Сведения о характеристиках уточняемого земельного участка с кадастровым номером 47:14:1256011:1 :

№ п/п	Наименование характеристики земельного участка	Значение характеристики
1	2	3
1.	Адрес земельного участка	Российская Федерация, Ленинградская область, район Ломоносовский, МО "Ропшинское сельское поселение", СНТ "Луч", участок 82
1.1.	Сведения о местоположении земельного участка (при отсутствии адреса) в структурированном в соответствии с федеральной информационной адресной системой виде	-

3. Сведения о характеристиках уточняемого земельного участка с кадастровым номером 47:14:1256011:1 :		
№ п/п	Наименование характеристики земельного участка	Значение характеристики
1	2	3
1.2.	Дополнительные сведения о местоположении земельного участка	-
2.	Площадь земельного участка ± величина погрешности определения (вычисления) площади ($P \pm \Delta P$), м2	1192 ± 302
3.	Формула, примененная для вычисления предельной погрешности определения площади земельного участка, с подставленными значениями и итоговые (вычисленные) значения (ΔP), м2	$\Delta P = 3.5 * M_t * \sqrt{P} = 3.5 * 2,5 * \sqrt{1192} = 302$
4.	Площадь земельного участка согласно сведениям Единого государственного реестра недвижимости ($R_{\text{кад}}$), м2	-
5.	Оценка расхождения P и $R_{\text{кад}}$ ($P - R_{\text{кад}}$), м2	-
6.	Предельные минимальный и максимальный размеры земельного участка ($R_{\text{мин}}$ и $R_{\text{макс}}$), м2	400 1500
7.	Вид (виды) разрешенного использования	Ведение садоводства (Для ведения гражданами садоводства и огородничества)
7.1.	Дополнительные сведения об использовании земельного участка	Земельный участок расположен в границах территории общего пользования
8.	Кадастровый или иной государственный учетный номер (инвентарный) здания, сооружения, объекта незавершенного строительства, расположенного на земельном участке	47:14:0000000:25146
9.	Сведения о земельных участках (землях общего пользования, территории общего пользования), посредством которых обеспечивается доступ	-
10.	Иные сведения	-
4. Пояснения к сведениям об уточняемом земельном участке с кадастровым номером 47:14:1256011:1 :		
1.	-	

Сведения об уточняемых земельных участках

1. Сведения о характерных точках границы уточняемого земельного участка с кадастровым номером 47:14:1256011:10 :

Система координат МСК-47, зона 2					Зона № 2		
Обозначение характерных точек границ	Координаты, м				Метод определения координат	Формулы, примененные для расчета средней квадратической погрешности определения координат характерных точек границ (Mt), с подставленными в такие формулы значениями и итоговые (вычисленные) значения Mt, м	Описание закрепления точки
	содержатся в Едином государственном реестре недвижимости		определены в результате выполнения комплексных кадастровых работ				
	X	Y	X	Y			
1	2	3	4	5	6	7	8
						-	
н1У	-	-	416312.16	2189635.83	Картометрический метод	Mt = 2.5	Закрепление отсутствует
42	-	-	416302.23	2189666.75	Картометрический метод	Mt = 2.5	Закрепление отсутствует
41	-	-	416266.65	2189643.52	Картометрический метод	Mt = 2.5	Закрепление отсутствует
н2У	-	-	416281.13	2189616.67	Картометрический метод	Mt = 2.5	Закрепление отсутствует
н1У	-	-	416312.16	2189635.83	Картометрический метод	Mt = 2.5	Закрепление отсутствует

2. Сведения о частях границ уточняемого земельного участка с кадастровым номером 47:14:1256011:10 :

Обозначение части границ		Горизонтальное проложение (S), м	Описание прохождения части границ	Сведения о согласовании местоположения границ (согласовано/спорное)
от т.	до т.			
1	2	3	4	5
н1У	42	32.48	-	-
42	41	42.49	-	-
41	н2У	30.51	-	-
н2У	н1У	36.47	-	-

3. Сведения о характеристиках уточняемого земельного участка с кадастровым номером 47:14:1256011:10 :

№ п/п	Наименование характеристики земельного участка	Значение характеристики
1	2	3
1.	Адрес земельного участка	Российская Федерация, Ленинградская область, район Ломоносовский, Ропшинская волость, пос. Новая Ропша, садоводческое товарищество "Луч", 9-й Западный проезд, д. № 107
1.1.	Сведения о местоположении земельного участка (при отсутствии адреса) в структурированном в соответствии с федеральной информационной адресной системой виде	-
1.2.	Дополнительные сведения о местоположении земельного участка	-
2.	Площадь земельного участка ± величина погрешности определения (вычисления) площади (P ± ΔP), м ²	1221 ± 306

3. Сведения о характеристиках уточняемого земельного участка с кадастровым номером 47:14:1256011:10 :

№ п/п	Наименование характеристики земельного участка	Значение характеристики
1	2	3
3.	Формула, примененная для вычисления предельной погрешности определения площади земельного участка, с подставленными значениями и итоговые (вычисленные) значения (ΔP), м ²	$\Delta P = 3.5 * M_t * \sqrt{P} = 3.5 * 2,5 * \sqrt{1221} = 306$
4.	Площадь земельного участка согласно сведениям Единого государственного реестра недвижимости (Ркад), м ²	-
5.	Оценка расхождения Р и Ркад (Р - Ркад), м ²	-
6.	Предельные минимальный и максимальный размеры земельного участка (Рмин и Рмакс), м ²	400 1500
7.	Вид (виды) разрешенного использования	Ведение садоводства (Для ведения гражданами садоводства и огородничества)
7.1.	Дополнительные сведения об использовании земельного участка	Земельный участок расположен в границах территории общего пользования
8.	Кадастровый или иной государственный учетный номер (инвентарный) здания, сооружения, объекта незавершенного строительства, расположенного на земельном участке	-
9.	Сведения о земельных участках (землях общего пользования, территории общего пользования), посредством которых обеспечивается доступ	-
10.	Иные сведения	-

4. Пояснения к сведениям об уточняемом земельном участке с кадастровым номером 47:14:1256011:10 :

1.	-

Сведения об уточняемых земельных участках

1. Сведения о характерных точках границы уточняемого земельного участка с кадастровым номером 47:14:1256011:2 :

Система координат МСК-47, зона 2

Зона № 2

Обозначение характерных точек границ	Координаты, м				Метод определения координат	Формулы, примененные для расчета средней квадратической погрешности определения координат характерных точек границ (Mt), с подставленными в такие формулы значениями и итоговые (вычисленные) значения Mt, м	Описание закрепления точки
	содержатся в Едином государственном реестре недвижимости		определены в результате выполнения комплексных кадастровых работ				
	X	Y	X	Y			
1	2	3	4	5	6	7	8
						-	
н3У	-	-	416320.09	2189596.14	Картометрический метод	$Mt = 2.5$	Закрепление отсутствует
н4У	-	-	416322.13	2189608.05	Картометрический метод	$Mt = 2.5$	Закрепление отсутствует
н5У	-	-	416317.66	2189622.20	Картометрический метод	$Mt = 2.5$	Закрепление отсутствует
н1У	-	-	416312.16	2189635.83	Картометрический метод	$Mt = 2.5$	Закрепление отсутствует
н2У	-	-	416281.13	2189616.67	Картометрический метод	$Mt = 2.5$	Закрепление отсутствует
н6У	-	-	416278.95	2189615.32	Картометрический метод	$Mt = 2.5$	Закрепление отсутствует
н7У	-	-	416285.33	2189602.75	Картометрический метод	$Mt = 2.5$	Закрепление отсутствует
н8У	-	-	416302.58	2189599.18	Картометрический метод	$Mt = 2.5$	Закрепление отсутствует
н3У	-	-	416320.09	2189596.14	Картометрический метод	$Mt = 2.5$	Закрепление отсутствует

2. Сведения о частях границ уточняемого земельного участка с кадастровым номером 47:14:1256011:2 :

Обозначение части границ		Горизонтальное проложение (S), м	Описание прохождения части границ	Сведения о согласовании местоположения границ (согласовано/спорное)
от т.	до т.			
1	2	3	4	5
н3У	н4У	12.08	-	-
н4У	н5У	14.84	-	-
н5У	н1У	14.70	-	-
н1У	н2У	36.47	-	-
н2У	н6У	2.56	-	-
н6У	н7У	14.10	-	-
н7У	н8У	17.62	-	-
н8У	н3У	17.77	-	-

3. Сведения о характеристиках уточняемого земельного участка с кадастровым номером 47:14:1256011:2 :		
№ п/п	Наименование характеристики земельного участка	Значение характеристики
1	2	3
1.	Адрес земельного участка	Российская Федерация, Ленинградская область, район Ломоносовский, МО "Ропшинское сельское поселение", СНТ "Луч" 9-й Западный проезд, участок 108
1.1.	Сведения о местоположении земельного участка (при отсутствии адреса) в структурированном в соответствии с федеральной информационной адресной системой виде	-
1.2.	Дополнительные сведения о местоположении земельного участка	-
2.	Площадь земельного участка \pm величина погрешности определения (вычисления) площади ($P \pm \Delta P$), м ²	1039 \pm 282
3.	Формула, примененная для вычисления предельной погрешности определения площади земельного участка, с подставленными значениями и итоговые (вычисленные) значения (ΔP), м ²	$\Delta P = 3.5 * M_t * \sqrt{P} = 3.5 * 2,5 * \sqrt{1039} = 282$
4.	Площадь земельного участка согласно сведениям Единого государственного реестра недвижимости (Ркад), м ²	-
5.	Оценка расхождения P и Ркад (P - Ркад), м ²	-
6.	Предельные минимальный и максимальный размеры земельного участка (Рмин и Рмакс), м ²	400 1500
7.	Вид (виды) разрешенного использования	Ведение садоводства (Для ведения гражданами садоводства и огородничества)
7.1.	Дополнительные сведения об использовании земельного участка	Земельный участок расположен в границах территории общего пользования
8.	Кадастровый или иной государственный учетный номер (инвентарный) здания, сооружения, объекта незавершенного строительства, расположенного на земельном участке	47:14:0000000:37294 47:14:1256011:83
9.	Сведения о земельных участках (землях общего пользования, территории общего пользования), посредством которых обеспечивается доступ	-
10.	Иные сведения	-
4. Пояснения к сведениям об уточняемом земельном участке с кадастровым номером 47:14:1256011:2 :		
1.	-	

Сведения об уточняемых земельных участках

1. Сведения о характерных точках границы уточняемого земельного участка с кадастровым номером 47:14:1256011:7 :

Система координат МСК-47, зона 2

Зона № 2

Обозначение характерных точек границ	Координаты, м				Метод определения координат	Формулы, примененные для расчета средней квадратической погрешности определения координат характерных точек границ (Mt), с подставленными в такие формулы значениями и итоговые (вычисленные) значения Mt, м	Описание закрепления точки
	содержатся в Едином государственном реестре недвижимости		определены в результате выполнения комплексных кадастровых работ				
	X	Y	X	Y			
1	2	3	4	5	6	7	8
						-	
39	-	-	416292.50	2189694.81	Картометрический метод	$Mt = 2.5$	Закрепление отсутствует
н9У	-	-	416289.04	2189708.59	Картометрический метод	$Mt = 2.5$	Закрепление отсутствует
н10У	-	-	416283.54	2189726.12	Картометрический метод	$Mt = 2.5$	Закрепление отсутствует
н11У	-	-	416282.08	2189729.95	Картометрический метод	$Mt = 2.5$	Закрепление отсутствует
н12У	-	-	416263.04	2189724.26	Картометрический метод	$Mt = 2.5$	Закрепление отсутствует
н13У	-	-	416269.75	2189708.52	Картометрический метод	$Mt = 2.5$	Закрепление отсутствует
н14У	-	-	416261.25	2189704.82	Картометрический метод	$Mt = 2.5$	Закрепление отсутствует
н15У	-	-	416263.55	2189698.73	Картометрический метод	$Mt = 2.5$	Закрепление отсутствует
н16У	-	-	416266.48	2189699.71	Картометрический метод	$Mt = 2.5$	Закрепление отсутствует
н17У	-	-	416275.23	2189684.70	Картометрический метод	$Mt = 2.5$	Закрепление отсутствует
39	-	-	416292.50	2189694.81	Картометрический метод	$Mt = 2.5$	Закрепление отсутствует

2. Сведения о частях границ уточняемого земельного участка с кадастровым номером 47:14:1256011:7 :

Обозначение части границ		Горизонтальное проложение (S), м	Описание прохождения части границ	Сведения о согласовании местоположения границ (согласовано/спорное)
от т.	до т.			
1	2	3	4	5
39	н9У	14.21	-	-
н9У	н10У	18.37	-	-
н10У	н11У	4.10	-	-
н11У	н12У	19.87	-	-
н12У	н13У	17.11	-	-
н13У	н14У	9.27	-	-
н14У	н15У	6.51	-	-
н15У	н16У	3.09	-	-
н16У	н17У	17.37	-	-
н17У	39	20.01	-	-

3. Сведения о характеристиках уточняемого земельного участка с кадастровым номером 47:14:1256011:7 :		
№ п/п	Наименование характеристики земельного участка	Значение характеристики
1	2	3
1.	Адрес земельного участка	Российская Федерация, Ленинградская область, МО "Ропшинское сельское поселение", СНТ "Луч" 9-й Западный проезд, участок 105
1.1.	Сведения о местоположении земельного участка (при отсутствии адреса) в структурированном в соответствии с федеральной информационной адресной системой виде	-
1.2.	Дополнительные сведения о местоположении земельного участка	-
2.	Площадь земельного участка \pm величина погрешности определения (вычисления) площади ($P \pm \Delta P$), м ²	848 \pm 255
3.	Формула, примененная для вычисления предельной погрешности определения площади земельного участка, с подставленными значениями и итоговые (вычисленные) значения (ΔP), м ²	$\Delta P = 3.5 * M_t * \sqrt{P} = 3.5 * 2,5 * \sqrt{848} = 255$
4.	Площадь земельного участка согласно сведениям Единого государственного реестра недвижимости (Ркад), м ²	-
5.	Оценка расхождения P и Ркад (P - Ркад), м ²	-
6.	Предельные минимальный и максимальный размеры земельного участка (Рмин и Рмакс), м ²	400 1500
7.	Вид (виды) разрешенного использования	Ведение садоводства (Для ведения гражданами садоводства и огородничества)
7.1.	Дополнительные сведения об использовании земельного участка	Земельный участок расположен в границах территории общего пользования
8.	Кадастровый или иной государственный учетный номер (инвентарный) здания, сооружения, объекта незавершенного строительства, расположенного на земельном участке	47:14:1256011:98 47:14:0000000:23624 47:14:1256011:97 47:14:1256011:96
9.	Сведения о земельных участках (землях общего пользования, территории общего пользования), посредством которых обеспечивается доступ	-
10.	Иные сведения	-
4. Пояснения к сведениям об уточняемом земельном участке с кадастровым номером 47:14:1256011:7 :		
1.	-	

Сведения об уточняемых земельных участках

1. Сведения о характерных точках границы уточняемого земельного участка с кадастровым номером 47:14:1256011:21 :

Система координат МСК-47, зона 2

Зона № 2

Обозначение характерных точек границ	Координаты, м				Метод определения координат	Формулы, примененные для расчета средней квадратической погрешности определения координат характерных точек границ (Mt), с подставленными в такие формулы значениями и итоговые (вычисленные) значения Mt, м	Описание закрепления точки
	содержатся в Едином государственном реестре недвижимости		определены в результате выполнения комплексных кадастровых работ				
	X	Y	X	Y			
1	2	3	4	5	6	7	8
						-	
н11У	-	-	416282.08	2189729.95	Картометрический метод	Mt = 2.5	Закрепление отсутствует
н18У	-	-	416263.78	2189769.64	Картометрический метод	Mt = 2.5	Закрепление отсутствует
н19У	-	-	416241.26	2189761.98	Картометрический метод	Mt = 2.5	Закрепление отсутствует
н20У	-	-	416259.28	2189723.00	Картометрический метод	Mt = 2.5	Закрепление отсутствует
н12У	-	-	416263.04	2189724.26	Картометрический метод	Mt = 2.5	Закрепление отсутствует
н11У	-	-	416282.08	2189729.95	Картометрический метод	Mt = 2.5	Закрепление отсутствует

2. Сведения о частях границ уточняемого земельного участка с кадастровым номером 47:14:1256011:21 :

Обозначение части границ		Горизонтальное проложение (S), м	Описание прохождения части границ	Сведения о согласовании местоположения границ (согласовано/спорное)
от т.	до т.			
1	2	3	4	5
н11У	н18У	43.71	-	-
н18У	н19У	23.79	-	-
н19У	н20У	42.94	-	-
н20У	н12У	3.97	-	-
н12У	н11У	19.87	-	-

3. Сведения о характеристиках уточняемого земельного участка с кадастровым номером 47:14:1256011:21 :

№ п/п	Наименование характеристики земельного участка	Значение характеристики
1	2	3
1.	Адрес земельного участка	Российская Федерация, Ленинградская область, район Ломоносовский, МО "Ропшинское сельское поселение", СНТ "Луч" 9-й Западный проезд, участок 104
1.1.	Сведения о местоположении земельного участка (при отсутствии адреса) в структурированном в соответствии с федеральной информационной адресной системой виде	-
1.2.	Дополнительные сведения о местоположении земельного участка	-

3. Сведения о характеристиках уточняемого земельного участка с кадастровым номером 47:14:1256011:21 :		
№ п/п	Наименование характеристики земельного участка	Значение характеристики
1	2	3
2.	Площадь земельного участка \pm величина погрешности определения (вычисления) площади ($P \pm \Delta P$), м ²	1023 \pm 280
3.	Формула, примененная для вычисления предельной погрешности определения площади земельного участка, с подставленными значениями и итоговые (вычисленные) значения (ΔP), м ²	$\Delta P = 3.5 * M_t * \sqrt{P} = 3.5 * 2,5 * \sqrt{1023} = 280$
4.	Площадь земельного участка согласно сведениям Единого государственного реестра недвижимости ($R_{\text{кад}}$), м ²	-
5.	Оценка расхождения P и $R_{\text{кад}}$ ($P - R_{\text{кад}}$), м ²	-
6.	Предельные минимальный и максимальный размеры земельного участка ($R_{\text{мин}}$ и $R_{\text{макс}}$), м ²	400 1500
7.	Вид (виды) разрешенного использования	Ведение садоводства (Для ведения гражданами садоводства и огородничества)
7.1.	Дополнительные сведения об использовании земельного участка	Земельный участок расположен в границах территории общего пользования
8.	Кадастровый или иной государственный учетный номер (инвентарный) здания, сооружения, объекта незавершенного строительства, расположенного на земельном участке	-
9.	Сведения о земельных участках (землях общего пользования, территории общего пользования), посредством которых обеспечивается доступ	-
10.	Иные сведения	-
4. Пояснения к сведениям об уточняемом земельном участке с кадастровым номером 47:14:1256011:21 :		
1.	-	

Сведения об уточняемых земельных участках

1. Сведения о характерных точках границы уточняемого земельного участка с кадастровым номером 47:14:1256011:22 :

Система координат МСК-47, зона 2					Зона № 2		
Обозначение характерных точек границ	Координаты, м				Метод определения координат	Формулы, примененные для расчета средней квадратической погрешности определения координат характерных точек границ (Mt), с подставленными в такие формулы значениями и итоговые (вычисленные) значения Mt, м	Описание закрепления точки
	содержатся в Едином государственном реестре недвижимости		определены в результате выполнения комплексных кадастровых работ				
	X	Y	X	Y			
1	2	3	4	5	6	7	8
						-	
н20У	-	-	416259.28	2189723.00	Картометрический метод	Mt = 2.5	-
н19У	-	-	416241.26	2189761.98	Картометрический метод	Mt = 2.5	-
н21У	-	-	416215.96	2189752.17	Картометрический метод	Mt = 2.5	-
н22У	-	-	416233.63	2189714.04	Картометрический метод	Mt = 2.5	-
н20У	-	-	416259.28	2189723.00	Картометрический метод	Mt = 2.5	-

2. Сведения о частях границ уточняемого земельного участка с кадастровым номером 47:14:1256011:22 :

Обозначение части границ		Горизонтальное проложение (S), м	Описание прохождения части границ	Сведения о согласовании местоположения границ (согласовано/спорное)
от т.	до т.			
1	2	3	4	5
н20У	н19У	42.94	-	-
н19У	н21У	27.14	-	-
н21У	н22У	42.03	-	-
н22У	н20У	27.17	-	-

3. Сведения о характеристиках уточняемого земельного участка с кадастровым номером 47:14:1256011:22 :

№ п/п	Наименование характеристики земельного участка	Значение характеристики
1	2	3
1.	Адрес земельного участка	Российская Федерация, Ленинградская область, район Ломоносовский, МО "Ропшинское сельское поселение", СНТ "Луч" 8-й Западный проезд, участок 103
1.1.	Сведения о местоположении земельного участка (при отсутствии адреса) в структурированном в соответствии с федеральной информационной адресной системой виде	-
1.2.	Дополнительные сведения о местоположении земельного участка	-
2.	Площадь земельного участка ± величина погрешности определения (вычисления) площади (P ± ΔP), м ²	1150 ± 297

3. Сведения о характеристиках уточняемого земельного участка с кадастровым номером 47:14:1256011:22 :

№ п/п	Наименование характеристики земельного участка	Значение характеристики
1	2	3
3.	Формула, примененная для вычисления предельной погрешности определения площади земельного участка, с подставленными значениями и итоговые (вычисленные) значения (ΔP), м ²	$\Delta P=3.5 * M_t * \sqrt{P}=3.5 * 2,5 * \sqrt{1150}=297$
4.	Площадь земельного участка согласно сведениям Единого государственного реестра недвижимости (Ркад), м ²	-
5.	Оценка расхождения Р и Ркад (Р - Ркад), м ²	-
6.	Предельные минимальный и максимальный размеры земельного участка (Рмин и Рмакс), м ²	400 1500
7.	Вид (виды) разрешенного использования	Ведение садоводства (Для ведения гражданами садоводства и огородничества)
7.1.	Дополнительные сведения об использовании земельного участка	Земельный участок расположен в границах территории общего пользования
8.	Кадастровый или иной государственный учетный номер (инвентарный) здания, сооружения, объекта незавершенного строительства, расположенного на земельном участке	-
9.	Сведения о земельных участках (землях общего пользования, территории общего пользования), посредством которых обеспечивается доступ	-
10.	Иные сведения	-

4. Пояснения к сведениям об уточняемом земельном участке с кадастровым номером 47:14:1256011:22 :

1.	-
----	---

Сведения об уточняемых земельных участках

1. Сведения о характерных точках границы уточняемого земельного участка с кадастровым номером 47:14:1256011:12 :

Система координат МСК-47, зона 2					Зона № 2		
Обозначение характерных точек границ	Координаты, м				Метод определения координат	Формулы, примененные для расчета средней квадратической погрешности определения координат характерных точек границ (Mt), с подставленными в такие формулы значениями и итоговые (вычисленные) значения Mt, м	Описание закрепления точки
	содержатся в Едином государственном реестре недвижимости		определены в результате выполнения комплексных кадастровых работ				
	X	Y	X	Y			
1	2	3	4	5	6	7	8
						-	
59	-	-	416189.27	2189611.75	Картометрический метод	Mt = 2.5	Закрепление отсутствует
61	-	-	416178.68	2189641.06	Картометрический метод	Mt = 2.5	Закрепление отсутствует
75	-	-	416142.93	2189625.45	Картометрический метод	Mt = 2.5	Закрепление отсутствует
76	-	-	416152.80	2189598.03	Картометрический метод	Mt = 2.5	Закрепление отсутствует
59	-	-	416189.27	2189611.75	Картометрический метод	Mt = 2.5	Закрепление отсутствует

2. Сведения о частях границ уточняемого земельного участка с кадастровым номером 47:14:1256011:12 :

Обозначение части границ		Горизонтальное проложение (S), м	Описание прохождения части границ	Сведения о согласовании местоположения границ (согласовано/спорное)
от т.	до т.			
1	2	3	4	5
59	61	31.16	-	-
61	75	39.01	-	-
75	76	29.14	-	-
76	59	38.97	-	-

3. Сведения о характеристиках уточняемого земельного участка с кадастровым номером 47:14:1256011:12 :

№ п/п	Наименование характеристики земельного участка	Значение характеристики
1	2	3
1.	Адрес земельного участка	Российская Федерация, Ленинградская область, район Ломоносовский, МО "Ропшинское сельское поселение", СНТ "Луч" 7-й Западный проезд, участок 85
1.1.	Сведения о местоположении земельного участка (при отсутствии адреса) в структурированном в соответствии с федеральной информационной адресной системой виде	-
1.2.	Дополнительные сведения о местоположении земельного участка	-
2.	Площадь земельного участка ± величина погрешности определения (вычисления) площади ($P \pm \Delta P$), м ²	1174 ± 300

3. Сведения о характеристиках уточняемого земельного участка с кадастровым номером 47:14:1256011:12 :

№ п/п	Наименование характеристики земельного участка	Значение характеристики
1	2	3
3.	Формула, примененная для вычисления предельной погрешности определения площади земельного участка, с подставленными значениями и итоговые (вычисленные) значения (ΔP), м ²	$\Delta P=3.5 \cdot M_t \cdot \sqrt{P}=3.5 \cdot 2,5 \cdot \sqrt{1174}=300$
4.	Площадь земельного участка согласно сведениям Единого государственного реестра недвижимости (Ркад), м ²	-
5.	Оценка расхождения Р и Ркад (Р - Ркад), м ²	-
6.	Предельные минимальный и максимальный размеры земельного участка (Рмин и Рмакс), м ²	400 1500
7.	Вид (виды) разрешенного использования	Ведение садоводства (Для ведения гражданами садоводства и огородничества)
7.1.	Дополнительные сведения об использовании земельного участка	Земельный участок расположен в границах территории общего пользования
8.	Кадастровый или иной государственный учетный номер (инвентарный) здания, сооружения, объекта незавершенного строительства, расположенного на земельном участке	47:14:0000000:24860
9.	Сведения о земельных участках (землях общего пользования, территории общего пользования), посредством которых обеспечивается доступ	-
10.	Иные сведения	-

4. Пояснения к сведениям об уточняемом земельном участке с кадастровым номером 47:14:1256011:12 :

1.	-

Сведения об уточняемых земельных участках

1. Сведения о характерных точках границы уточняемого земельного участка с кадастровым номером 47:14:1256011:15 :

Система координат МСК-47, зона 2					Зона № 2		
Обозначение характерных точек границ	Координаты, м				Метод определения координат	Формулы, примененные для расчета средней квадратической погрешности определения координат характерных точек границ (Mt), с подставленными в такие формулы значениями и итоговые (вычисленные) значения Mt, м	Описание закрепления точки
	содержатся в Едином государственном реестре недвижимости		определены в результате выполнения комплексных кадастровых работ				
	X	Y	X	Y			
1	2	3	4	5	6	7	8
						-	
82	-	-	416146.73	2189592.75	Картометрический метод	Mt = 2.5	Закрепление отсутствует
н23У	-	-	416137.09	2189624.56	Картометрический метод	Mt = 2.5	Закрепление отсутствует
н24У	-	-	416100.59	2189611.60	Картометрический метод	Mt = 2.5	Закрепление отсутствует
83	-	-	416109.79	2189581.32	Картометрический метод	Mt = 2.5	Закрепление отсутствует
82	-	-	416146.73	2189592.75	Картометрический метод	Mt = 2.5	Закрепление отсутствует

2. Сведения о частях границ уточняемого земельного участка с кадастровым номером 47:14:1256011:15 :

Обозначение части границ		Горизонтальное проложение (S), м	Описание прохождения части границ	Сведения о согласовании местоположения границ (согласовано/спорное)
от т.	до т.			
1	2	3	4	5
82	н23У	33.24	-	-
н23У	н24У	38.73	-	-
н24У	83	31.65	-	-
83	82	38.67	-	-

3. Сведения о характеристиках уточняемого земельного участка с кадастровым номером 47:14:1256011:15 :

№ п/п	Наименование характеристики земельного участка	Значение характеристики
1	2	3
1.	Адрес земельного участка	Российская Федерация, Ленинградская область, район Ломоносовский, МО "Ропшинское сельское поселение", СНТ "Луч" 7-й Западный проезд, участок 76
1.1.	Сведения о местоположении земельного участка (при отсутствии адреса) в структурированном в соответствии с федеральной информационной адресной системой виде	-
1.2.	Дополнительные сведения о местоположении земельного участка	-
2.	Площадь земельного участка ± величина погрешности определения (вычисления) площади (P ± ΔP), м2	1255 ± 310

3. Сведения о характеристиках уточняемого земельного участка с кадастровым номером 47:14:1256011:15 :

№ п/п	Наименование характеристики земельного участка	Значение характеристики
1	2	3
3.	Формула, примененная для вычисления предельной погрешности определения площади земельного участка, с подставленными значениями и итоговые (вычисленные) значения (ΔP), м ²	$\Delta P=3.5 \cdot M_t \cdot \sqrt{P}=3.5 \cdot 2,5 \cdot \sqrt{1255}=310$
4.	Площадь земельного участка согласно сведениям Единого государственного реестра недвижимости (Ркад), м ²	-
5.	Оценка расхождения Р и Ркад (Р - Ркад), м ²	-
6.	Предельные минимальный и максимальный размеры земельного участка (Рмин и Рмакс), м ²	400 1500
7.	Вид (виды) разрешенного использования	Ведение садоводства (Для ведения гражданами садоводства и огородничества)
7.1.	Дополнительные сведения об использовании земельного участка	Земельный участок расположен в границах территории общего пользования
8.	Кадастровый или иной государственный учетный номер (инвентарный) здания, сооружения, объекта незавершенного строительства, расположенного на земельном участке	47:14:1256011:82
9.	Сведения о земельных участках (землях общего пользования, территории общего пользования), посредством которых обеспечивается доступ	-
10.	Иные сведения	-

4. Пояснения к сведениям об уточняемом земельном участке с кадастровым номером 47:14:1256011:15 :

1.	-
----	---

Сведения об уточняемых земельных участках

1. Сведения о характерных точках границы уточняемого земельного участка с кадастровым номером 47:14:1256011:19 :

Система координат МСК-47, зона 2					Зона № 2		
Обозначение характерных точек границ	Координаты, м				Метод определения координат	Формулы, примененные для расчета средней квадратической погрешности определения координат характерных точек границ (Mt), с подставленными в такие формулы значениями и итоговые (вычисленные) значения Mt, м	Описание закрепления точки
	содержатся в Едином государственном реестре недвижимости		определены в результате выполнения комплексных кадастровых работ				
	X	Y	X	Y			
1	2	3	4	5	6	7	8
						-	
17	-	-	416060.82	2189441.85	Картометрический метод	$Mt = 2.5$	Закрепление отсутствует
21	-	-	416051.04	2189470.41	Картометрический метод	$Mt = 2.5$	Закрепление отсутствует
н25У	-	-	416012.27	2189457.91	Картометрический метод	$Mt = 2.5$	Закрепление отсутствует
н26У	-	-	416021.80	2189428.72	Картометрический метод	$Mt = 2.5$	Закрепление отсутствует
17	-	-	416060.82	2189441.85	Картометрический метод	$Mt = 2.5$	Закрепление отсутствует

2. Сведения о частях границ уточняемого земельного участка с кадастровым номером 47:14:1256011:19 :

Обозначение части границ		Горизонтальное проложение (S), м	Описание прохождения части границ	Сведения о согласовании местоположения границ (согласовано/спорное)
от т.	до т.			
1	2	3	4	5
17	21	30.19	-	-
21	н25У	40.74	-	-
н25У	н26У	30.71	-	-
н26У	17	41.17	-	-

3. Сведения о характеристиках уточняемого земельного участка с кадастровым номером 47:14:1256011:19 :

№ п/п	Наименование характеристики земельного участка	Значение характеристики
1	2	3
1.	Адрес земельного участка	Российская Федерация, Ленинградская область, район Ломоносовский, МО "Ропшинское сельское поселение", СНТ "Луч", участок № 49
1.1.	Сведения о местоположении земельного участка (при отсутствии адреса) в структурированном в соответствии с федеральной информационной адресной системой виде	-
1.2.	Дополнительные сведения о местоположении земельного участка	-
2.	Площадь земельного участка ± величина погрешности определения (вычисления) площади ($P \pm \Delta P$), м ²	1247 ± 309

3. Сведения о характеристиках уточняемого земельного участка с кадастровым номером 47:14:1256011:19 :

№ п/п	Наименование характеристики земельного участка	Значение характеристики
1	2	3
3.	Формула, примененная для вычисления предельной погрешности определения площади земельного участка, с подставленными значениями и итоговые (вычисленные) значения (ΔP), м ²	$\Delta P=3.5 * M_t * \sqrt{P}=3.5 * 2,5 * \sqrt{1247}=309$
4.	Площадь земельного участка согласно сведениям Единого государственного реестра недвижимости (Ркад), м ²	-
5.	Оценка расхождения Р и Ркад (Р - Ркад), м ²	-
6.	Предельные минимальный и максимальный размеры земельного участка (Рмин и Рмакс), м ²	400 1500
7.	Вид (виды) разрешенного использования	Ведение садоводства (Для ведения гражданами садоводства и огородничества)
7.1.	Дополнительные сведения об использовании земельного участка	Земельный участок расположен в границах территории общего пользования
8.	Кадастровый или иной государственный учетный номер (инвентарный) здания, сооружения, объекта незавершенного строительства, расположенного на земельном участке	-
9.	Сведения о земельных участках (землях общего пользования, территории общего пользования), посредством которых обеспечивается доступ	-
10.	Иные сведения	-

4. Пояснения к сведениям об уточняемом земельном участке с кадастровым номером 47:14:1256011:19 :

1.	-

Сведения об уточняемых земельных участках

1. Сведения о характерных точках границы уточняемого земельного участка с кадастровым номером 47:14:1256011:25 :

Система координат МСК-47, зона 2					Зона № 2		
Обозначение характерных точек границ	Координаты, м				Метод определения координат	Формулы, примененные для расчета средней квадратической погрешности определения координат характерных точек границ (Mt), с подставленными в такие формулы значениями и итоговые (вычисленные) значения Mt, м	Описание закрепле ния точки
	содержатся в Едином государственном реестре недвижимости		определены в результате выполнения комплексных кадастровых работ				
	X	Y	X	Y			
1	2	3	4	5	6	7	8
						-	
31	-	-	416341.69	2189568.04	Картометрический метод	Mt = 2.5	Закрепление отсутствует
30	-	-	416343.34	2189569.11	Картометрический метод	Mt = 2.5	Закрепление отсутствует
29	-	-	416338.18	2189577.04	Картометрический метод	Mt = 2.5	Закрепление отсутствует
28	-	-	416339.73	2189579.24	Картометрический метод	Mt = 2.5	Закрепление отсутствует
н27У	-	-	416324.02	2189585.07	Картометрический метод	Mt = 2.5	Закрепление отсутствует
н28У	-	-	416312.73	2189588.62	Картометрический метод	Mt = 2.5	Закрепление отсутствует
н29У	-	-	416307.76	2189589.76	Картометрический метод	Mt = 2.5	Закрепление отсутствует
н30У	-	-	416300.82	2189590.94	Картометрический метод	Mt = 2.5	Закрепление отсутствует
н31У	-	-	416287.67	2189592.66	Картометрический метод	Mt = 2.5	Закрепление отсутствует
н32У	-	-	416289.13	2189579.79	Картометрический метод	Mt = 2.5	Закрепление отсутствует
12	-	-	416293.49	2189581.22	Картометрический метод	Mt = 2.5	Закрепление отсутствует
11	-	-	416302.47	2189553.01	Картометрический метод	Mt = 2.5	Закрепление отсутствует
44	-	-	416322.07	2189559.73	Картометрический метод	Mt = 2.5	Закрепление отсутствует
31	-	-	416341.69	2189568.04	Картометрический метод	Mt = 2.5	Закрепление отсутствует

2. Сведения о частях границ уточняемого земельного участка с кадастровым номером 47:14:1256011:25 :

Обозначение части границ		Горизонтальное проложение (S), м	Описание прохождения части границ	Сведения о согласовании местоположения границ (согласовано/спорное)
от т.	до т.			
1	2	3	4	5
31	30	1.97	-	-
30	29	9.46	-	-
29	28	2.69	-	-
28	н27У	16.76	-	-
н27У	н28У	11.83	-	-
н28У	н29У	5.10	-	-
н29У	н30У	7.04	-	-

2. Сведения о частях границ уточняемого земельного участка с кадастровым номером 47:14:1256011:25 :				
Обозначение части границ		Горизонтальное проложение (S), м	Описание прохождения части границ	Сведения о согласовании местоположения границ (согласовано/спорное)
от т.	до т.			
1	2	3	4	5
н30У	н31У	13.26	-	-
н31У	н32У	12.95	-	-
н32У	12	4.59	-	-
12	11	29.60	-	-
11	44	20.72	-	-
44	31	21.31	-	-
3. Сведения о характеристиках уточняемого земельного участка с кадастровым номером 47:14:1256011:25 :				
№ п/п	Наименование характеристики земельного участка	Значение характеристики		
1	2	3		
1.	Адрес земельного участка	Российская Федерация, Ленинградская область, район Ломоносовский, МО "Ропшинское сельское поселение", СНТ "Луч", участок № 99		
1.1.	Сведения о местоположении земельного участка (при отсутствии адреса) в структурированном в соответствии с федеральной информационной адресной системой виде	-		
1.2.	Дополнительные сведения о местоположении земельного участка	-		
2.	Площадь земельного участка ± величина погрешности определения (вычисления) площади (P ± ΔP), м ²	1254 ± 310		
3.	Формула, примененная для вычисления предельной погрешности определения площади земельного участка, с подставленными значениями и итоговые (вычисленные) значения (ΔP), м ²	$\Delta P = 3.5 * M_t * \sqrt{P} = 3.5 * 2,5 * \sqrt{1254} = 310$		
4.	Площадь земельного участка согласно сведениям Единого государственного реестра недвижимости (P _{кад}), м ²	-		
5.	Оценка расхождения P и P _{кад} (P - P _{кад}), м ²	-		
6.	Предельные минимальный и максимальный размеры земельного участка (P _{мин} и P _{макс}), м ²	400 1500		
7.	Вид (виды) разрешенного использования	Ведение садоводства (Для ведения гражданами садоводства и огородничества)		
7.1.	Дополнительные сведения об использовании земельного участка	Земельный участок расположен в границах территории общего пользования		
8.	Кадастровый или иной государственный учетный номер (инвентарный) здания, сооружения, объекта незавершенного строительства, расположенного на земельном участке	-		
9.	Сведения о земельных участках (землях общего пользования, территории общего пользования), посредством которых обеспечивается доступ	-		
10.	Иные сведения	-		
4. Пояснения к сведениям об уточняемом земельном участке с кадастровым номером 47:14:1256011:25 :				
1.	-			

Сведения об уточняемых земельных участках

1. Сведения о характерных точках границы уточняемого земельного участка с кадастровым номером 47:14:1256011:28 :

Система координат МСК-47, зона 2					Зона № 2		
Обозначение характерных точек границ	Координаты, м				Метод определения координат	Формулы, примененные для расчета средней квадратической погрешности определения координат характерных точек границ (Mt), с подставленными в такие формулы значениями и итоговые (вычисленные) значения Mt, м	Описание закрепления точки
	содержатся в Едином государственном реестре недвижимости		определены в результате выполнения комплексных кадастровых работ				
	X	Y	X	Y			
1	2	3	4	5	6	7	8
						-	
н33У	-	-	416236.21	2189532.45	Картометрический метод	Mt = 2.5	Закрепление отсутствует
н34У	-	-	416226.46	2189560.30	Картометрический метод	Mt = 2.5	Закрепление отсутствует
134	-	-	416225.98	2189560.11	Картометрический метод	Mt = 2.5	Закрепление отсутствует
80	-	-	416207.29	2189552.63	Картометрический метод	Mt = 2.5	Закрепление отсутствует
56	-	-	416216.35	2189525.81	Картометрический метод	Mt = 2.5	Закрепление отсутствует
н33У	-	-	416236.21	2189532.45	Картометрический метод	Mt = 2.5	Закрепление отсутствует

2. Сведения о частях границ уточняемого земельного участка с кадастровым номером 47:14:1256011:28 :

Обозначение части границ		Горизонтальное проложение (S), м	Описание прохождения части границ	Сведения о согласовании местоположения границ (согласовано/спорное)
от т.	до т.			
1	2	3	4	5
н33У	н34У	29.51	-	-
н34У	134	0.52	-	-
134	80	20.13	-	-
80	56	28.31	-	-
56	н33У	20.94	-	-

3. Сведения о характеристиках уточняемого земельного участка с кадастровым номером 47:14:1256011:28 :

№ п/п	Наименование характеристики земельного участка	Значение характеристики
1	2	3
1.	Адрес земельного участка	Российская Федерация, Ленинградская область, район Ломоносовский, МО "Ропшинское сельское поселение", СНТ "Луч", участок №95а
1.1.	Сведения о местоположении земельного участка (при отсутствии адреса) в структурированном в соответствии с федеральной информационной адресной системой виде	-
1.2.	Дополнительные сведения о местоположении земельного участка	-

3. Сведения о характеристиках уточняемого земельного участка с кадастровым номером 47:14:1256011:28 :		
№ п/п	Наименование характеристики земельного участка	Значение характеристики
1	2	3
2.	Площадь земельного участка \pm величина погрешности определения (вычисления) площади ($P \pm \Delta P$), м ²	601 \pm 215
3.	Формула, примененная для вычисления предельной погрешности определения площади земельного участка, с подставленными значениями и итоговые (вычисленные) значения (ΔP), м ²	$\Delta P = 3.5 * M_t * \sqrt{P} = 3.5 * 2,5 * \sqrt{601} = 215$
4.	Площадь земельного участка согласно сведениям Единого государственного реестра недвижимости ($P_{\text{кад}}$), м ²	-
5.	Оценка расхождения P и $P_{\text{кад}}$ ($P - P_{\text{кад}}$), м ²	-
6.	Предельные минимальный и максимальный размеры земельного участка ($P_{\text{мин}}$ и $P_{\text{макс}}$), м ²	400 1500
7.	Вид (виды) разрешенного использования	Ведение садоводства (Для ведения гражданами садоводства и огородничества)
7.1.	Дополнительные сведения об использовании земельного участка	Земельный участок расположен в границах территории общего пользования
8.	Кадастровый или иной государственный учетный номер (инвентарный) здания, сооружения, объекта незавершенного строительства, расположенного на земельном участке	-
9.	Сведения о земельных участках (землях общего пользования, территории общего пользования), посредством которых обеспечивается доступ	-
10.	Иные сведения	-
4. Пояснения к сведениям об уточняемом земельном участке с кадастровым номером 47:14:1256011:28 :		
1.	-	

Сведения об уточняемых земельных участках

1. Сведения о характерных точках границы уточняемого земельного участка с кадастровым номером 47:14:1256011:29 :

Система координат МСК-47, зона 2					Зона № 2		
Обозначение характерных точек границ	Координаты, м				Метод определения координат	Формулы, примененные для расчета средней квадратической погрешности определения координат характерных точек границ (Mt), с подставленными в такие формулы значениями и итоговые (вычисленные) значения Mt, м	Описание закрепления точки
	содержатся в Едином государственном реестре недвижимости		определены в результате выполнения комплексных кадастровых работ				
	X	Y	X	Y			
1	2	3	4	5	6	7	8
						-	
55	-	-	416255.29	2189538.79	Картометрический метод	Mt = 2.5	Закрепление отсутствует
130	-	-	416245.17	2189567.80	Картометрический метод	Mt = 2.5	Закрепление отсутствует
н34У	-	-	416226.46	2189560.30	Картометрический метод	Mt = 2.5	Закрепление отсутствует
н33У	-	-	416236.21	2189532.45	Картометрический метод	Mt = 2.5	Закрепление отсутствует
55	-	-	416255.29	2189538.79	Картометрический метод	Mt = 2.5	Закрепление отсутствует

2. Сведения о частях границ уточняемого земельного участка с кадастровым номером 47:14:1256011:29 :

Обозначение части границ		Горизонтальное проложение (S), м	Описание прохождения части границ	Сведения о согласовании местоположения границ (согласовано/спорное)
от т.	до т.			
1	2	3	4	5
55	130	30.72	-	-
130	н34У	20.16	-	-
н34У	н33У	29.51	-	-
н33У	55	20.11	-	-

3. Сведения о характеристиках уточняемого земельного участка с кадастровым номером 47:14:1256011:29 :

№ п/п	Наименование характеристики земельного участка	Значение характеристики
1	2	3
1.	Адрес земельного участка	Российская Федерация, Ленинградская область, район Ломоносовский, МО "Ропшинское сельское поселение", СНТ "Луч", участок №95
1.1.	Сведения о местоположении земельного участка (при отсутствии адреса) в структурированном в соответствии с федеральной информационной адресной системой виде	-
1.2.	Дополнительные сведения о местоположении земельного участка	-
2.	Площадь земельного участка ± величина погрешности определения (вычисления) площади (P ± ΔP), м2	606 ± 215

3. Сведения о характеристиках уточняемого земельного участка с кадастровым номером 47:14:1256011:29 :

№ п/п	Наименование характеристики земельного участка	Значение характеристики
1	2	3
3.	Формула, примененная для вычисления предельной погрешности определения площади земельного участка, с подставленными значениями и итоговые (вычисленные) значения (ΔP), м ²	$\Delta P = 3.5 * M_t * \sqrt{P} = 3.5 * 2,5 * \sqrt{606} = 215$
4.	Площадь земельного участка согласно сведениям Единого государственного реестра недвижимости (Ркад), м ²	-
5.	Оценка расхождения Р и Ркад (Р - Ркад), м ²	-
6.	Предельные минимальный и максимальный размеры земельного участка (Рмин и Рмакс), м ²	400 1500
7.	Вид (виды) разрешенного использования	Ведение садоводства (Для ведения гражданами садоводства и огородничества)
7.1.	Дополнительные сведения об использовании земельного участка	Земельный участок расположен в границах территории общего пользования
8.	Кадастровый или иной государственный учетный номер (инвентарный) здания, сооружения, объекта незавершенного строительства, расположенного на земельном участке	-
9.	Сведения о земельных участках (землях общего пользования, территории общего пользования), посредством которых обеспечивается доступ	-
10.	Иные сведения	-

4. Пояснения к сведениям об уточняемом земельном участке с кадастровым номером 47:14:1256011:29 :

1.	-
----	---

Сведения об уточняемых земельных участках

1. Сведения о характерных точках границы уточняемого земельного участка с кадастровым номером 47:14:1256011:4 :

Система координат МСК-47, зона 2					Зона № 2		
Обозначение характерных точек границ	Координаты, м				Метод определения координат	Формулы, примененные для расчета средней квадратической погрешности определения координат характерных точек границ (Mt), с подставленными в такие формулы значениями и итоговые (вычисленные) значения Mt, м	Описание закрепления точки
	содержатся в Едином государственном реестре недвижимости		определены в результате выполнения комплексных кадастровых работ				
	X	Y	X	Y			
1	2	3	4	5	6	7	8
						-	
н35У	-	-	416172.83	2189511.68	Картометрический метод	Mt = 2.5	Закрепление отсутствует
н36У	-	-	416164.45	2189537.43	Картометрический метод	Mt = 2.5	Закрепление отсутствует
90	-	-	416126.60	2189525.42	Картометрический метод	Mt = 2.5	Закрепление отсутствует
93	-	-	416134.85	2189498.05	Картометрический метод	Mt = 2.5	Закрепление отсутствует
н35У	-	-	416172.83	2189511.68	Картометрический метод	Mt = 2.5	Закрепление отсутствует

2. Сведения о частях границ уточняемого земельного участка с кадастровым номером 47:14:1256011:4 :

Обозначение части границ		Горизонтальное проложение (S), м	Описание прохождения части границ	Сведения о согласовании местоположения границ (согласовано/спорное)
от т.	до т.			
1	2	3	4	5
н35У	н36У	27.08	-	-
н36У	90	39.71	-	-
90	93	28.59	-	-
93	н35У	40.35	-	-

3. Сведения о характеристиках уточняемого земельного участка с кадастровым номером 47:14:1256011:4 :

№ п/п	Наименование характеристики земельного участка	Значение характеристики
1	2	3
1.	Адрес земельного участка	Российская Федерация, Ленинградская область, район Ломоносовский, МО "Ропшинское сельское поселение", СНТ "Луч" 7-й Западный проезд, участок 79
1.1.	Сведения о местоположении земельного участка (при отсутствии адреса) в структурированном в соответствии с федеральной информационной адресной системой виде	-
1.2.	Дополнительные сведения о местоположении земельного участка	-
2.	Площадь земельного участка ± величина погрешности определения (вычисления) площади ($P \pm \Delta P$), м ²	1114 ± 292

3. Сведения о характеристиках уточняемого земельного участка с кадастровым номером 47:14:1256011:4 :

№ п/п	Наименование характеристики земельного участка	Значение характеристики
1	2	3
3.	Формула, примененная для вычисления предельной погрешности определения площади земельного участка, с подставленными значениями и итоговые (вычисленные) значения (ΔP), м ²	$\Delta P = 3.5 * M_t * \sqrt{P} = 3.5 * 2,5 * \sqrt{1114} = 292$
4.	Площадь земельного участка согласно сведениям Единого государственного реестра недвижимости (Ркад), м ²	-
5.	Оценка расхождения Р и Ркад (Р - Ркад), м ²	-
6.	Предельные минимальный и максимальный размеры земельного участка (Рмин и Рмакс), м ²	400 1500
7.	Вид (виды) разрешенного использования	Ведение садоводства (Для ведения гражданами садоводства и огородничества)
7.1.	Дополнительные сведения об использовании земельного участка	Земельный участок расположен в границах территории общего пользования
8.	Кадастровый или иной государственный учетный номер (инвентарный) здания, сооружения, объекта незавершенного строительства, расположенного на земельном участке	47:14:0000000:23226
9.	Сведения о земельных участках (землях общего пользования, территории общего пользования), посредством которых обеспечивается доступ	-
10.	Иные сведения	-

4. Пояснения к сведениям об уточняемом земельном участке с кадастровым номером 47:14:1256011:4 :

1.	-
----	---

Сведения об уточняемых земельных участках

1. Сведения о характерных точках границы уточняемого земельного участка с кадастровым номером 47:14:1256011:43 :

Система координат МСК-47, зона 2					Зона № 2		
Обозначение характерных точек границ	Координаты, м				Метод определения координат	Формулы, примененные для расчета средней квадратической погрешности определения координат характерных точек границ (Mt), с подставленными в такие формулы значениями и итоговые (вычисленные) значения Mt, м	Описание закрепления точки
	содержатся в Едином государственном реестре недвижимости		определены в результате выполнения комплексных кадастровых работ				
	X	Y	X	Y			
1	2	3	4	5	6	7	8
						-	
н36У	-	-	416164.45	2189537.43	Картометрический метод	Mt = 2.5	Закрепление отсутствует
81	-	-	416155.34	2189565.03	Картометрический метод	Mt = 2.5	Закрепление отсутствует
84	-	-	416117.99	2189553.60	Картометрический метод	Mt = 2.5	Закрепление отсутствует
90	-	-	416126.60	2189525.42	Картометрический метод	Mt = 2.5	Закрепление отсутствует
н36У	-	-	416164.45	2189537.43	Картометрический метод	Mt = 2.5	Закрепление отсутствует

2. Сведения о частях границ уточняемого земельного участка с кадастровым номером 47:14:1256011:43 :

Обозначение части границ		Горизонтальное проложение (S), м	Описание прохождения части границ	Сведения о согласовании местоположения границ (согласовано/спорное)
от т.	до т.			
1	2	3	4	5
н36У	81	29.06	-	-
81	84	39.06	-	-
84	90	29.47	-	-
90	н36У	39.71	-	-

3. Сведения о характеристиках уточняемого земельного участка с кадастровым номером 47:14:1256011:43 :

№ п/п	Наименование характеристики земельного участка	Значение характеристики
1	2	3
1.	Адрес земельного участка	Российская Федерация, Ленинградская область, район Ломоносовский, МО "Ропшинское сельское поселение", СНТ "Луч", уч. 78
1.1.	Сведения о местоположении земельного участка (при отсутствии адреса) в структурированном в соответствии с федеральной информационной адресной системой виде	-
1.2.	Дополнительные сведения о местоположении земельного участка	-
2.	Площадь земельного участка ± величина погрешности определения (вычисления) площади (P ± ΔP), м ²	1152 ± 297

3. Сведения о характеристиках уточняемого земельного участка с кадастровым номером 47:14:1256011:43 :

№ п/п	Наименование характеристики земельного участка	Значение характеристики
1	2	3
3.	Формула, примененная для вычисления предельной погрешности определения площади земельного участка, с подставленными значениями и итоговые (вычисленные) значения (ΔP), м ²	$\Delta P=3.5 * M_t * \sqrt{P}=3.5 * 2,5 * \sqrt{1152}=297$
4.	Площадь земельного участка согласно сведениям Единого государственного реестра недвижимости (Ркад), м ²	-
5.	Оценка расхождения Р и Ркад (Р - Ркад), м ²	-
6.	Предельные минимальный и максимальный размеры земельного участка (Рмин и Рмакс), м ²	400 1500
7.	Вид (виды) разрешенного использования	Ведение садоводства (Для ведения гражданами садоводства и огородничества)
7.1.	Дополнительные сведения об использовании земельного участка	Земельный участок расположен в границах территории общего пользования
8.	Кадастровый или иной государственный учетный номер (инвентарный) здания, сооружения, объекта незавершенного строительства, расположенного на земельном участке	-
9.	Сведения о земельных участках (землях общего пользования, территории общего пользования), посредством которых обеспечивается доступ	-
10.	Иные сведения	-

4. Пояснения к сведениям об уточняемом земельном участке с кадастровым номером 47:14:1256011:43 :

1.	-
----	---

Сведения об уточняемых земельных участках

1. Сведения о характерных точках границы уточняемого земельного участка с кадастровым номером 47:14:1256011:50 :

Система координат МСК-47, зона 2					Зона № 2		
Обозначение характерных точек границ	Координаты, м				Метод определения координат	Формулы, примененные для расчета средней квадратической погрешности определения координат характерных точек границ (Mt), с подставленными в такие формулы значениями и итоговые (вычисленные) значения Mt, м	Описание закрепления точки
	содержатся в Едином государственном реестре недвижимости		определены в результате выполнения комплексных кадастровых работ				
	X	Y	X	Y			
1	2	3	4	5	6	7	8
						-	
83	-	-	416109.79	2189581.32	Картометрический метод	Mt = 2.5	Закрепление отсутствует
н24У	-	-	416100.59	2189611.60	Картометрический метод	Mt = 2.5	Закрепление отсутствует
н37У	-	-	416062.01	2189600.93	Картометрический метод	Mt = 2.5	Закрепление отсутствует
н38У	-	-	416071.11	2189571.37	Картометрический метод	Mt = 2.5	Закрепление отсутствует
83	-	-	416109.79	2189581.32	Картометрический метод	Mt = 2.5	Закрепление отсутствует

2. Сведения о частях границ уточняемого земельного участка с кадастровым номером 47:14:1256011:50 :

Обозначение части границ		Горизонтальное проложение (S), м	Описание прохождения части границ	Сведения о согласовании местоположения границ (согласовано/спорное)
от т.	до т.			
1	2	3	4	5
83	н24У	31.65	-	-
н24У	н37У	40.03	-	-
н37У	н38У	30.93	-	-
н38У	83	39.94	-	-

3. Сведения о характеристиках уточняемого земельного участка с кадастровым номером 47:14:1256011:50 :

№ п/п	Наименование характеристики земельного участка	Значение характеристики
1	2	3
1.	Адрес земельного участка	Российская Федерация, Ленинградская область, район Ломоносовский, Ропшинское сельское поселение, СНТ "Луч", участок № 69
1.1.	Сведения о местоположении земельного участка (при отсутствии адреса) в структурированном в соответствии с федеральной информационной адресной системой виде	-
1.2.	Дополнительные сведения о местоположении земельного участка	-
2.	Площадь земельного участка ± величина погрешности определения (вычисления) площади (P ± ΔP), м ²	1250 ± 309

3. Сведения о характеристиках уточняемого земельного участка с кадастровым номером 47:14:1256011:50 :

№ п/п	Наименование характеристики земельного участка	Значение характеристики
1	2	3
3.	Формула, примененная для вычисления предельной погрешности определения площади земельного участка, с подставленными значениями и итоговые (вычисленные) значения (ΔP), м ²	$\Delta P=3.5 \cdot M_t \cdot \sqrt{P}=3.5 \cdot 2,5 \cdot \sqrt{1250}=309$
4.	Площадь земельного участка согласно сведениям Единого государственного реестра недвижимости (Ркад), м ²	-
5.	Оценка расхождения Р и Ркад (Р - Ркад), м ²	-
6.	Предельные минимальный и максимальный размеры земельного участка (Рмин и Рмакс), м ²	400 1500
7.	Вид (виды) разрешенного использования	Ведение садоводства (Для ведения гражданами садоводства и огородничества)
7.1.	Дополнительные сведения об использовании земельного участка	Земельный участок расположен в границах территории общего пользования
8.	Кадастровый или иной государственный учетный номер (инвентарный) здания, сооружения, объекта незавершенного строительства, расположенного на земельном участке	47:14:0000000:36520
9.	Сведения о земельных участках (землях общего пользования, территории общего пользования), посредством которых обеспечивается доступ	-
10.	Иные сведения	-

4. Пояснения к сведениям об уточняемом земельном участке с кадастровым номером 47:14:1256011:50 :

1.	-
----	---

Сведения об уточняемых земельных участках

1. Сведения о характерных точках границы уточняемого земельного участка с кадастровым номером 47:14:1256011:49 :

Система координат МСК-47, зона 2

Зона № 2

Обозначение характерных точек границ	Координаты, м				Метод определения координат	Формулы, примененные для расчета средней квадратической погрешности определения координат характерных точек границ (Mt), с подставленными в такие формулы значениями и итоговые (вычисленные) значения Mt, м	Описание закрепления точки
	содержатся в Едином государственном реестре недвижимости		определены в результате выполнения комплексных кадастровых работ				
	X	Y	X	Y			
1	2	3	4	5	6	7	8
						-	
н24У	-	-	416100.59	2189611.60	Картометрический метод	Mt = 2.5	Закрепление отсутствует
32	-	-	416092.46	2189639.60	Картометрический метод	Mt = 2.5	Закрепление отсутствует
38	-	-	416054.69	2189630.32	Картометрический метод	Mt = 2.5	Закрепление отсутствует
н39У	-	-	416052.39	2189629.65	Картометрический метод	Mt = 2.5	Закрепление отсутствует
н37У	-	-	416062.01	2189600.93	Картометрический метод	Mt = 2.5	Закрепление отсутствует
н24У	-	-	416100.59	2189611.60	Картометрический метод	Mt = 2.5	Закрепление отсутствует

2. Сведения о частях границ уточняемого земельного участка с кадастровым номером 47:14:1256011:49 :

Обозначение части границ		Горизонтальное проложение (S), м	Описание прохождения части границ	Сведения о согласовании местоположения границ (согласовано/спорное)
от т.	до т.			
1	2	3	4	5
н24У	32	29.16	-	-
32	38	38.89	-	-
38	н39У	2.40	-	-
н39У	н37У	30.29	-	-
н37У	н24У	40.03	-	-

3. Сведения о характеристиках уточняемого земельного участка с кадастровым номером 47:14:1256011:49 :

№ п/п	Наименование характеристики земельного участка	Значение характеристики
1	2	3
1.	Адрес земельного участка	Российская Федерация, Ленинградская область, район Ломоносовский, МО "Ропшинское сельское поселение", СНТ "Луч", участок № 70
1.1.	Сведения о местоположении земельного участка (при отсутствии адреса) в структурированном в соответствии с федеральной информационной адресной системой виде	-
1.2.	Дополнительные сведения о местоположении земельного участка	-

3. Сведения о характеристиках уточняемого земельного участка с кадастровым номером 47:14:1256011:49 :		
№ п/п	Наименование характеристики земельного участка	Значение характеристики
1	2	3
2.	Площадь земельного участка \pm величина погрешности определения (вычисления) площади ($P \pm \Delta P$), м ²	1209 \pm 304
3.	Формула, примененная для вычисления предельной погрешности определения площади земельного участка, с подставленными значениями и итоговые (вычисленные) значения (ΔP), м ²	$\Delta P = 3.5 * M_t * \sqrt{P} = 3.5 * 2,5 * \sqrt{1209} = 304$
4.	Площадь земельного участка согласно сведениям Единого государственного реестра недвижимости ($P_{\text{кад}}$), м ²	-
5.	Оценка расхождения P и $P_{\text{кад}}$ ($P - P_{\text{кад}}$), м ²	-
6.	Предельные минимальный и максимальный размеры земельного участка ($P_{\text{мин}}$ и $P_{\text{макс}}$), м ²	400 1500
7.	Вид (виды) разрешенного использования	Ведение садоводства (Для ведения гражданами садоводства и огородничества)
7.1.	Дополнительные сведения об использовании земельного участка	Земельный участок расположен в границах территории общего пользования
8.	Кадастровый или иной государственный учетный номер (инвентарный) здания, сооружения, объекта незавершенного строительства, расположенного на земельном участке	47:14:1256011:91
9.	Сведения о земельных участках (землях общего пользования, территории общего пользования), посредством которых обеспечивается доступ	-
10.	Иные сведения	-
4. Пояснения к сведениям об уточняемом земельном участке с кадастровым номером 47:14:1256011:49 :		
1.	-	

Сведения об уточняемых земельных участках

1. Сведения о характерных точках границы уточняемого земельного участка с кадастровым номером 47:14:1256011:8 :

Система координат МСК-47, зона 2					Зона № 2		
Обозначение характерных точек границ	Координаты, м				Метод определения координат	Формулы, примененные для расчета средней квадратической погрешности определения координат характерных точек границ (Mt), с подставленными в такие формулы значениями и итоговые (вычисленные) значения Mt, м	Описание закрепления точки
	содержатся в Едином государственном реестре недвижимости		определены в результате выполнения комплексных кадастровых работ				
	X	Y	X	Y			
1	2	3	4	5	6	7	8
						-	
н23У	-	-	416137.09	2189624.56	Картометрический метод	Mt = 2.5	Закрепление отсутствует
н40У	-	-	416129.66	2189649.41	Картометрический метод	Mt = 2.5	Закрепление отсутствует
32	-	-	416092.46	2189639.60	Картометрический метод	Mt = 2.5	Закрепление отсутствует
н24У	-	-	416100.59	2189611.60	Картометрический метод	Mt = 2.5	Закрепление отсутствует
н23У	-	-	416137.09	2189624.56	Картометрический метод	Mt = 2.5	Закрепление отсутствует

2. Сведения о частях границ уточняемого земельного участка с кадастровым номером 47:14:1256011:8 :

Обозначение части границ		Горизонтальное проложение (S), м	Описание прохождения части границ	Сведения о согласовании местоположения границ (согласовано/спорное)
от т.	до т.			
1	2	3	4	5
н23У	н40У	25.94	-	-
н40У	32	38.47	-	-
32	н24У	29.16	-	-
н24У	н23У	38.73	-	-

3. Сведения о характеристиках уточняемого земельного участка с кадастровым номером 47:14:1256011:8 :

№ п/п	Наименование характеристики земельного участка	Значение характеристики
1	2	3
1.	Адрес земельного участка	Российская Федерация, Ленинградская область, район Ломоносовский, МО "Ропшинское сельское поселение", СНТ "Луч" 7-й Западный проезд, участок 75
1.1.	Сведения о местоположении земельного участка (при отсутствии адреса) в структурированном в соответствии с федеральной информационной адресной системой виде	-
1.2.	Дополнительные сведения о местоположении земельного участка	-
2.	Площадь земельного участка ± величина погрешности определения (вычисления) площади (P ± ΔP), м ²	1062 ± 285

3. Сведения о характеристиках уточняемого земельного участка с кадастровым номером 47:14:1256011:8 :

№ п/п	Наименование характеристики земельного участка	Значение характеристики
1	2	3
3.	Формула, примененная для вычисления предельной погрешности определения площади земельного участка, с подставленными значениями и итоговые (вычисленные) значения (ΔP), м ²	$\Delta P=3.5 * M_t * \sqrt{P}=3.5 * 2,5 * \sqrt{1062}=285$
4.	Площадь земельного участка согласно сведениям Единого государственного реестра недвижимости (Ркад), м ²	-
5.	Оценка расхождения Р и Ркад (Р - Ркад), м ²	-
6.	Предельные минимальный и максимальный размеры земельного участка (Рмин и Рмакс), м ²	400 1500
7.	Вид (виды) разрешенного использования	Ведение садоводства (Для ведения гражданами садоводства и огородничества)
7.1.	Дополнительные сведения об использовании земельного участка	Земельный участок расположен в границах территории общего пользования
8.	Кадастровый или иной государственный учетный номер (инвентарный) здания, сооружения, объекта незавершенного строительства, расположенного на земельном участке	47:14:0000000:27457
9.	Сведения о земельных участках (землях общего пользования, территории общего пользования), посредством которых обеспечивается доступ	-
10.	Иные сведения	-

4. Пояснения к сведениям об уточняемом земельном участке с кадастровым номером 47:14:1256011:8 :

1.	-
----	---

Сведения об уточняемых земельных участках

1. Сведения о характерных точках границы уточняемого земельного участка с кадастровым номером 47:14:1256011:53 :

Система координат МСК-47, зона 2

Зона № 2

Обозначение характерных точек границ	Координаты, м				Метод определения координат	Формулы, примененные для расчета средней квадратической погрешности определения координат характерных точек границ (Mt), с подставленными в такие формулы значениями и итоговые (вычисленные) значения Mt, м	Описание закрепления точки
	содержатся в Едином государственном реестре недвижимости		определены в результате выполнения комплексных кадастровых работ				
	X	Y	X	Y			
1	2	3	4	5	6	7	8
						-	
93	-	-	416134.85	2189498.05	Картометрический метод	$Mt = 2.5$	Закрепление отсутствует
90	-	-	416126.60	2189525.42	Картометрический метод	$Mt = 2.5$	Закрепление отсутствует
16	-	-	416114.82	2189521.46	Картометрический метод	$Mt = 2.5$	Закрепление отсутствует
15	-	-	416116.36	2189497.57	Картометрический метод	$Mt = 2.5$	Закрепление отсутствует
14	-	-	416096.44	2189492.14	Картометрический метод	$Mt = 2.5$	Закрепление отсутствует
96	-	-	416097.76	2189488.04	Картометрический метод	$Mt = 2.5$	Закрепление отсутствует
94	-	-	416116.49	2189493.03	Картометрический метод	$Mt = 2.5$	Закрепление отсутствует
93	-	-	416134.85	2189498.05	Картометрический метод	$Mt = 2.5$	Закрепление отсутствует

2. Сведения о частях границ уточняемого земельного участка с кадастровым номером 47:14:1256011:53 :

Обозначение части границ		Горизонтальное проложение (S), м	Описание прохождения части границ	Сведения о согласовании местоположения границ (согласовано/спорное)
от т.	до т.			
1	2	3	4	5
93	90	28.59	-	-
90	16	12.43	-	-
16	15	23.94	-	-
15	14	20.65	-	-
14	96	4.31	-	-
96	94	19.38	-	-
94	93	19.03	-	-

3. Сведения о характеристиках уточняемого земельного участка с кадастровым номером 47:14:1256011:53 :

№ п/п	Наименование характеристики земельного участка	Значение характеристики
1	2	3
1.	Адрес земельного участка	Российская Федерация, Ленинградская область, район Ломоносовский, МО "Ропшинское сельское поселение", СНТ "Луч" 6-й Западный проезд, участок 66а

3. Сведения о характеристиках уточняемого земельного участка с кадастровым номером 47:14:1256011:53 :

№ п/п	Наименование характеристики земельного участка	Значение характеристики
1	2	3
1.1.	Сведения о местоположении земельного участка (при отсутствии адреса) в структурированном в соответствии с федеральной информационной адресной системой виде	-
1.2.	Дополнительные сведения о местоположении земельного участка	-
2.	Площадь земельного участка \pm величина погрешности определения (вычисления) площади ($P \pm \Delta P$), м ²	528 \pm 201
3.	Формула, примененная для вычисления предельной погрешности определения площади земельного участка, с подставленными значениями и итоговые (вычисленные) значения (ΔP), м ²	$\Delta P = 3.5 * M_t * \sqrt{P} = 3.5 * 2,5 * \sqrt{528} = 201$
4.	Площадь земельного участка согласно сведениям Единого государственного реестра недвижимости ($P_{\text{кад}}$), м ²	-
5.	Оценка расхождения P и $P_{\text{кад}}$ ($P - P_{\text{кад}}$), м ²	-
6.	Предельные минимальный и максимальный размеры земельного участка ($R_{\text{мин}}$ и $R_{\text{макс}}$), м ²	400 1500
7.	Вид (виды) разрешенного использования	Ведение садоводства (Для ведения гражданами садоводства и огородничества)
7.1.	Дополнительные сведения об использовании земельного участка	Земельный участок расположен в границах территории общего пользования
8.	Кадастровый или иной государственный учетный номер (инвентарный) здания, сооружения, объекта незавершенного строительства, расположенного на земельном участке	47:14:0000000:28443
9.	Сведения о земельных участках (землях общего пользования, территории общего пользования), посредством которых обеспечивается доступ	-
10.	Иные сведения	-

4. Пояснения к сведениям об уточняемом земельном участке с кадастровым номером 47:14:1256011:53 :

1.	-
----	---

Сведения об уточняемых земельных участках

1. Сведения о характерных точках границы уточняемого земельного участка с кадастровым номером 47:14:1256011:59 :

Система координат МСК-47, зона 2					Зона № 2		
Обозначение характерных точек границ	Координаты, м				Метод определения координат	Формулы, примененные для расчета средней квадратической погрешности определения координат характерных точек границ (Mt), с подставленными в такие формулы значениями и итоговые (вычисленные) значения Mt, м	Описание закрепления точки
	содержатся в Едином государственном реестре недвижимости		определены в результате выполнения комплексных кадастровых работ				
	X	Y	X	Y			
1	2	3	4	5	6	7	8
						-	
н41У	-	-	416074.80	2189540.56	Картометрический метод	Mt = 2.5	Закрепление отсутствует
н42У	-	-	416065.97	2189566.15	Картометрический метод	Mt = 2.5	Закрепление отсутствует
123	-	-	416025.92	2189554.05	Картометрический метод	Mt = 2.5	Закрепление отсутствует
101	-	-	416035.84	2189523.90	Картометрический метод	Mt = 2.5	Закрепление отсутствует
100	-	-	416050.52	2189530.67	Картометрический метод	Mt = 2.5	Закрепление отсутствует
н41У	-	-	416074.80	2189540.56	Картометрический метод	Mt = 2.5	Закрепление отсутствует

2. Сведения о частях границ уточняемого земельного участка с кадастровым номером 47:14:1256011:59 :

Обозначение части границ		Горизонтальное проложение (S), м	Описание прохождения части границ	Сведения о согласовании местоположения границ (согласовано/спорное)
от т.	до т.			
1	2	3	4	5
н41У	н42У	27.07	-	-
н42У	123	41.84	-	-
123	101	31.74	-	-
101	100	16.17	-	-
100	н41У	26.22	-	-

3. Сведения о характеристиках уточняемого земельного участка с кадастровым номером 47:14:1256011:59 :

№ п/п	Наименование характеристики земельного участка	Значение характеристики
1	2	3
1.	Адрес земельного участка	Российская Федерация, Ленинградская область, район Ломоносовский, МО "Ропшинское сельское поселение", СНТ "Луч", участок № 61
1.1.	Сведения о местоположении земельного участка (при отсутствии адреса) в структурированном в соответствии с федеральной информационной адресной системой виде	-
1.2.	Дополнительные сведения о местоположении земельного участка	-

3. Сведения о характеристиках уточняемого земельного участка с кадастровым номером 47:14:1256011:59 :		
№ п/п	Наименование характеристики земельного участка	Значение характеристики
1	2	3
2.	Площадь земельного участка \pm величина погрешности определения (вычисления) площади ($P \pm \Delta P$), м ²	1226 \pm 306
3.	Формула, примененная для вычисления предельной погрешности определения площади земельного участка, с подставленными значениями и итоговые (вычисленные) значения (ΔP), м ²	$\Delta P = 3.5 * M_t * \sqrt{P} = 3.5 * 2,5 * \sqrt{1226} = 306$
4.	Площадь земельного участка согласно сведениям Единого государственного реестра недвижимости ($R_{\text{кад}}$), м ²	-
5.	Оценка расхождения P и $R_{\text{кад}}$ ($P - R_{\text{кад}}$), м ²	-
6.	Предельные минимальный и максимальный размеры земельного участка ($R_{\text{мин}}$ и $R_{\text{макс}}$), м ²	400 1500
7.	Вид (виды) разрешенного использования	Ведение садоводства (Для ведения гражданами садоводства и огородничества)
7.1.	Дополнительные сведения об использовании земельного участка	Земельный участок расположен в границах территории общего пользования
8.	Кадастровый или иной государственный учетный номер (инвентарный) здания, сооружения, объекта незавершенного строительства, расположенного на земельном участке	47:14:1256011:75
9.	Сведения о земельных участках (землях общего пользования, территории общего пользования), посредством которых обеспечивается доступ	-
10.	Иные сведения	-
4. Пояснения к сведениям об уточняемом земельном участке с кадастровым номером 47:14:1256011:59 :		
1.	-	

Сведения об уточняемых земельных участках

1. Сведения о характерных точках границы уточняемого земельного участка с кадастровым номером 47:14:1256011:60 :

Система координат МСК-47, зона 2					Зона № 2		
Обозначение характерных точек границ	Координаты, м				Метод определения координат	Формулы, примененные для расчета средней квадратической погрешности определения координат характерных точек границ (Mt), с подставленными в такие формулы значениями и итоговые (вычисленные) значения Mt, м	Описание закрепления точки
	содержатся в Едином государственном реестре недвижимости		определены в результате выполнения комплексных кадастровых работ				
	X	Y	X	Y			
1	2	3	4	5	6	7	8
						-	
н42У	-	-	416065.97	2189566.15	Картометрический метод	$Mt = 2.5$	Закрепление отсутствует
н43У	-	-	416056.60	2189595.58	Картометрический метод	$Mt = 2.5$	Закрепление отсутствует
н44У	-	-	416054.81	2189594.93	Картометрический метод	$Mt = 2.5$	Закрепление отсутствует
н45У	-	-	416017.57	2189581.37	Картометрический метод	$Mt = 2.5$	Закрепление отсутствует
124	-	-	416021.18	2189569.54	Картометрический метод	$Mt = 2.5$	Закрепление отсутствует
123	-	-	416025.92	2189554.05	Картометрический метод	$Mt = 2.5$	Закрепление отсутствует
н42У	-	-	416065.97	2189566.15	Картометрический метод	$Mt = 2.5$	Закрепление отсутствует

2. Сведения о частях границ уточняемого земельного участка с кадастровым номером 47:14:1256011:60 :

Обозначение части границ		Горизонтальное проложение (S), м	Описание прохождения части границ	Сведения о согласовании местоположения границ (согласовано/спорное)
от т.	до т.			
1	2	3	4	5
н42У	н43У	30.89	-	-
н43У	н44У	1.90	-	-
н44У	н45У	39.63	-	-
н45У	124	12.37	-	-
124	123	16.20	-	-
123	н42У	41.84	-	-

3. Сведения о характеристиках уточняемого земельного участка с кадастровым номером 47:14:1256011:60 :

№ п/п	Наименование характеристики земельного участка	Значение характеристики
1	2	3
1.	Адрес земельного участка	Российская Федерация, Ленинградская область, район Ломоносовский, п. Новая Ропша, с. т. "Луч", уч. 60
1.1.	Сведения о местоположении земельного участка (при отсутствии адреса) в структурированном в соответствии с федеральной информационной адресной системой виде	-

3. Сведения о характеристиках уточняемого земельного участка с кадастровым номером 47:14:1256011:60 :		
№ п/п	Наименование характеристики земельного участка	Значение характеристики
1	2	3
1.2.	Дополнительные сведения о местоположении земельного участка	-
2.	Площадь земельного участка \pm величина погрешности определения (вычисления) площади ($P \pm \Delta P$), м2	1239 \pm 308
3.	Формула, примененная для вычисления предельной погрешности определения площади земельного участка, с подставленными значениями и итоговые (вычисленные) значения (ΔP), м2	$\Delta P = 3.5 * M_t * \sqrt{P} = 3.5 * 2,5 * \sqrt{1239} = 308$
4.	Площадь земельного участка согласно сведениям Единого государственного реестра недвижимости ($P_{\text{кад}}$), м2	-
5.	Оценка расхождения P и $P_{\text{кад}}$ ($P - P_{\text{кад}}$), м2	-
6.	Предельные минимальный и максимальный размеры земельного участка ($P_{\text{мин}}$ и $P_{\text{макс}}$), м2	400 1500
7.	Вид (виды) разрешенного использования	Ведение садоводства (Для ведения гражданами садоводства и огородничества)
7.1.	Дополнительные сведения об использовании земельного участка	Земельный участок расположен в границах территории общего пользования
8.	Кадастровый или иной государственный учетный номер (инвентарный) здания, сооружения, объекта незавершенного строительства, расположенного на земельном участке	-
9.	Сведения о земельных участках (землях общего пользования, территории общего пользования), посредством которых обеспечивается доступ	-
10.	Иные сведения	-
4. Пояснения к сведениям об уточняемом земельном участке с кадастровым номером 47:14:1256011:60 :		
1.	-	

Сведения об уточняемых земельных участках

1. Сведения о характерных точках границы уточняемого земельного участка с кадастровым номером 47:14:1256011:61 :

Система координат МСК-47, зона 2

Зона № 2

Обозначение характерных точек границ	Координаты, м				Метод определения координат	Формулы, примененные для расчета средней квадратической погрешности определения координат характерных точек границ (Mt), с подставленными в такие формулы значениями и итоговые (вычисленные) значения Mt, м	Описание закрепления точки
	содержатся в Едином государственном реестре недвижимости		определены в результате выполнения комплексных кадастровых работ				
	X	Y	X	Y			
1	2	3	4	5	6	7	8
						-	
н44У	-	-	416054.81	2189594.93	Картометрический метод	$Mt = 2.5$	Закрепление отсутствует
н46У	-	-	416043.82	2189627.26	Картометрический метод	$Mt = 2.5$	Закрепление отсутствует
107	-	-	416006.05	2189614.19	Картометрический метод	$Mt = 2.5$	Закрепление отсутствует
113	-	-	416011.96	2189598.99	Картометрический метод	$Mt = 2.5$	Закрепление отсутствует
112	-	-	416016.44	2189585.06	Картометрический метод	$Mt = 2.5$	Закрепление отсутствует
н45У	-	-	416017.57	2189581.37	Картометрический метод	$Mt = 2.5$	Закрепление отсутствует
н44У	-	-	416054.81	2189594.93	Картометрический метод	$Mt = 2.5$	Закрепление отсутствует

2. Сведения о частях границ уточняемого земельного участка с кадастровым номером 47:14:1256011:61 :

Обозначение части границ		Горизонтальное проложение (S), м	Описание прохождения части границ	Сведения о согласовании местоположения границ (согласовано/спорное)
от т.	до т.			
1	2	3	4	5
н44У	н46У	34.15	-	-
н46У	107	39.97	-	-
107	113	16.31	-	-
113	112	14.63	-	-
112	н45У	3.86	-	-
н45У	н44У	39.63	-	-

3. Сведения о характеристиках уточняемого земельного участка с кадастровым номером 47:14:1256011:61 :

№ п/п	Наименование характеристики земельного участка	Значение характеристики
1	2	3
1.	Адрес земельного участка	Российская Федерация, Ленинградская область, район Ломоносовский, МО "Ропшинское сельское поселение", СНТ "Луч" 6-й Западный проезд, участок 59
1.1.	Сведения о местоположении земельного участка (при отсутствии адреса) в структурированном в соответствии с федеральной информационной адресной системой виде	-

3. Сведения о характеристиках уточняемого земельного участка с кадастровым номером 47:14:1256011:61 :		
№ п/п	Наименование характеристики земельного участка	Значение характеристики
1	2	3
1.2.	Дополнительные сведения о местоположении земельного участка	-
2.	Площадь земельного участка \pm величина погрешности определения (вычисления) площади ($P \pm \Delta P$), м ²	1362 \pm 323
3.	Формула, примененная для вычисления предельной погрешности определения площади земельного участка, с подставленными значениями и итоговые (вычисленные) значения (ΔP), м ²	$\Delta P = 3.5 * M_t * \sqrt{P} = 3.5 * 2,5 * \sqrt{1362} = 323$
4.	Площадь земельного участка согласно сведениям Единого государственного реестра недвижимости ($P_{\text{кад}}$), м ²	-
5.	Оценка расхождения P и $P_{\text{кад}}$ ($P - P_{\text{кад}}$), м ²	-
6.	Предельные минимальный и максимальный размеры земельного участка ($P_{\text{мин}}$ и $P_{\text{макс}}$), м ²	400 1500
7.	Вид (виды) разрешенного использования	Ведение садоводства (Для ведения гражданами садоводства и огородничества)
7.1.	Дополнительные сведения об использовании земельного участка	Земельный участок расположен в границах территории общего пользования
8.	Кадастровый или иной государственный учетный номер (инвентарный) здания, сооружения, объекта незавершенного строительства, расположенного на земельном участке	47:14:1256011:86
9.	Сведения о земельных участках (землях общего пользования, территории общего пользования), посредством которых обеспечивается доступ	-
10.	Иные сведения	-
4. Пояснения к сведениям об уточняемом земельном участке с кадастровым номером 47:14:1256011:61 :		
1.	-	

Сведения об уточняемых земельных участках

1. Сведения о характерных точках границы уточняемого земельного участка с кадастровым номером 47:14:1256011:66 :

Система координат МСК-47, зона 2					Зона № 2		
Обозначение характерных точек границ	Координаты, м				Метод определения координат	Формулы, примененные для расчета средней квадратической погрешности определения координат характерных точек границ (Mt), с подставленными в такие формулы значениями и итоговые (вычисленные) значения Mt, м	Описание закрепления точки
	содержатся в Едином государственном реестре недвижимости		определены в результате выполнения комплексных кадастровых работ				
	X	Y	X	Y			
1	2	3	4	5	6	7	8
						-	
107	-	-	416006.05	2189614.19	Картометрический метод	Mt = 2.5	Закрепление отсутствует
106	-	-	415997.49	2189642.04	Картометрический метод	Mt = 2.5	Закрепление отсутствует
111	-	-	415971.71	2189634.25	Картометрический метод	Mt = 2.5	Закрепление отсутствует
110	-	-	415959.74	2189630.06	Картометрический метод	Mt = 2.5	Закрепление отсутствует
н47У	-	-	415956.62	2189629.05	Картометрический метод	Mt = 2.5	Закрепление отсутствует
н48У	-	-	415965.71	2189600.45	Картометрический метод	Mt = 2.5	Закрепление отсутствует
107	-	-	416006.05	2189614.19	Картометрический метод	Mt = 2.5	Закрепление отсутствует

2. Сведения о частях границ уточняемого земельного участка с кадастровым номером 47:14:1256011:66 :

Обозначение части границ		Горизонтальное проложение (S), м	Описание прохождения части границ	Сведения о согласовании местоположения границ (согласовано/спорное)
от т.	до т.			
1	2	3	4	5
107	106	29.14	-	-
106	111	26.93	-	-
111	110	12.68	-	-
110	н47У	3.28	-	-
н47У	н48У	30.01	-	-
н48У	107	42.62	-	-

3. Сведения о характеристиках уточняемого земельного участка с кадастровым номером 47:14:1256011:66 :

№ п/п	Наименование характеристики земельного участка	Значение характеристики
1	2	3
1.	Адрес земельного участка	Российская Федерация, Ленинградская область, район Ломоносовский, МО "Ропшинское сельское поселение", СНТ "Луч", участок 55
1.1.	Сведения о местоположении земельного участка (при отсутствии адреса) в структурированном в соответствии с федеральной информационной адресной системой виде	-

3. Сведения о характеристиках уточняемого земельного участка с кадастровым номером 47:14:1256011:66 :

№ п/п	Наименование характеристики земельного участка	Значение характеристики
1	2	3
1.2.	Дополнительные сведения о местоположении земельного участка	-
2.	Площадь земельного участка \pm величина погрешности определения (вычисления) площади ($P \pm \Delta P$), м2	1272 \pm 312
3.	Формула, примененная для вычисления предельной погрешности определения площади земельного участка, с подставленными значениями и итоговые (вычисленные) значения (ΔP), м2	$\Delta P = 3.5 * M_t * \sqrt{P} = 3.5 * 2,5 * \sqrt{1272} = 312$
4.	Площадь земельного участка согласно сведениям Единого государственного реестра недвижимости ($P_{\text{кад}}$), м2	-
5.	Оценка расхождения P и $P_{\text{кад}}$ ($P - P_{\text{кад}}$), м2	-
6.	Предельные минимальный и максимальный размеры земельного участка ($P_{\text{мин}}$ и $P_{\text{макс}}$), м2	400 1500
7.	Вид (виды) разрешенного использования	Ведение садоводства (Для ведения гражданами садоводства и огородничества)
7.1.	Дополнительные сведения об использовании земельного участка	Земельный участок расположен в границах территории общего пользования
8.	Кадастровый или иной государственный учетный номер (инвентарный) здания, сооружения, объекта незавершенного строительства, расположенного на земельном участке	47:14:1256011:79
9.	Сведения о земельных участках (землях общего пользования, территории общего пользования), посредством которых обеспечивается доступ	-
10.	Иные сведения	-

4. Пояснения к сведениям об уточняемом земельном участке с кадастровым номером 47:14:1256011:66 :

1.	-
----	---

Сведения об уточняемых земельных участках

1. Сведения о характерных точках границы уточняемого земельного участка с кадастровым номером 47:14:1256011:68 :

Система координат МСК-47, зона 2

Зона № 2

Обозначение характерных точек границ	Координаты, м				Метод определения координат	Формулы, примененные для расчета средней квадратической погрешности определения координат характерных точек границ (Mt), с подставленными в такие формулы значениями и итоговые (вычисленные) значения Mt, м	Описание закрепления точки
	содержатся в Едином государственном реестре недвижимости		определены в результате выполнения комплексных кадастровых работ				
	X	Y	X	Y			
1	2	3	4	5	6	7	8
						-	
113	-	-	416011.96	2189598.99	Картометрический метод	$Mt = 2.5$	Закрепление отсутствует
107	-	-	416006.05	2189614.19	Картометрический метод	$Mt = 2.5$	Закрепление отсутствует
н48У	-	-	415965.71	2189600.45	Картометрический метод	$Mt = 2.5$	Закрепление отсутствует
117	-	-	415969.91	2189589.13	Картометрический метод	$Mt = 2.5$	Закрепление отсутствует
116	-	-	415971.21	2189589.97	Картометрический метод	$Mt = 2.5$	Закрепление отсутствует
115	-	-	415987.47	2189596.41	Картометрический метод	$Mt = 2.5$	Закрепление отсутствует
114	-	-	415990.29	2189590.78	Картометрический метод	$Mt = 2.5$	Закрепление отсутствует
113	-	-	416011.96	2189598.99	Картометрический метод	$Mt = 2.5$	Закрепление отсутствует

2. Сведения о частях границ уточняемого земельного участка с кадастровым номером 47:14:1256011:68 :

Обозначение части границ		Горизонтальное проложение (S), м	Описание прохождения части границ	Сведения о согласовании местоположения границ (согласовано/спорное)
от т.	до т.			
1	2	3	4	5
113	107	16.31	-	-
107	н48У	42.62	-	-
н48У	117	12.07	-	-
117	116	1.55	-	-
116	115	17.49	-	-
115	114	6.30	-	-
114	113	23.17	-	-

3. Сведения о характеристиках уточняемого земельного участка с кадастровым номером 47:14:1256011:68 :

№ п/п	Наименование характеристики земельного участка	Значение характеристики
1	2	3
1.	Адрес земельного участка	Российская Федерация, Ленинградская область, район Ломоносовский, МО Ропшинское сельское поселение, СНТ "Луч", уч. 54а

3. Сведения о характеристиках уточняемого земельного участка с кадастровым номером 47:14:1256011:68 :

№ п/п	Наименование характеристики земельного участка	Значение характеристики
1	2	3
1.1.	Сведения о местоположении земельного участка (при отсутствии адреса) в структурированном в соответствии с федеральной информационной адресной системой виде	-
1.2.	Дополнительные сведения о местоположении земельного участка	-
2.	Площадь земельного участка \pm величина погрешности определения (вычисления) площади ($P \pm \Delta P$), м ²	609 \pm 216
3.	Формула, примененная для вычисления предельной погрешности определения площади земельного участка, с подставленными значениями и итоговые (вычисленные) значения (ΔP), м ²	$\Delta P = 3.5 * M_t * \sqrt{P} = 3.5 * 2,5 * \sqrt{609} = 216$
4.	Площадь земельного участка согласно сведениям Единого государственного реестра недвижимости ($P_{\text{кад}}$), м ²	-
5.	Оценка расхождения P и $P_{\text{кад}}$ ($P - P_{\text{кад}}$), м ²	-
6.	Предельные минимальный и максимальный размеры земельного участка ($R_{\text{мин}}$ и $R_{\text{макс}}$), м ²	400 1500
7.	Вид (виды) разрешенного использования	Ведение садоводства (Для ведения гражданами садоводства и огородничества)
7.1.	Дополнительные сведения об использовании земельного участка	Земельный участок расположен в границах территории общего пользования
8.	Кадастровый или иной государственный учетный номер (инвентарный) здания, сооружения, объекта незавершенного строительства, расположенного на земельном участке	47:14:1256011:93
9.	Сведения о земельных участках (землях общего пользования, территории общего пользования), посредством которых обеспечивается доступ	-
10.	Иные сведения	-

4. Пояснения к сведениям об уточняемом земельном участке с кадастровым номером 47:14:1256011:68 :

1.	-
----	---

Сведения об уточняемых земельных участках

1. Сведения о характерных точках границы уточняемого земельного участка с кадастровым номером 47:14:1256011:9 :

Система координат МСК-47, зона 2					Зона № 2		
Обозначение характерных точек границ	Координаты, м				Метод определения координат	Формулы, примененные для расчета средней квадратической погрешности определения координат характерных точек границ (Mt), с подставленными в такие формулы значениями и итоговые (вычисленные) значения Mt, м	Описание закрепления точки
	содержатся в Едином государственном реестре недвижимости		определены в результате выполнения комплексных кадастровых работ				
	X	Y	X	Y			
1	2	3	4	5	6	7	8
						-	
58	-	-	416228.59	2189625.52	Картометрический метод	$Mt = 2.5$	Закрепление отсутствует
62	-	-	416220.73	2189654.35	Картометрический метод	$Mt = 2.5$	Закрепление отсутствует
61	-	-	416178.68	2189641.06	Картометрический метод	$Mt = 2.5$	Закрепление отсутствует
59	-	-	416189.27	2189611.75	Картометрический метод	$Mt = 2.5$	Закрепление отсутствует
58	-	-	416228.59	2189625.52	Картометрический метод	$Mt = 2.5$	Закрепление отсутствует

2. Сведения о частях границ уточняемого земельного участка с кадастровым номером 47:14:1256011:9 :

Обозначение части границ		Горизонтальное проложение (S), м	Описание прохождения части границ	Сведения о согласовании местоположения границ (согласовано/спорное)
от т.	до т.			
1	2	3	4	5
58	62	29.88	-	-
62	61	44.10	-	-
61	59	31.16	-	-
59	58	41.66	-	-

3. Сведения о характеристиках уточняемого земельного участка с кадастровым номером 47:14:1256011:9 :

№ п/п	Наименование характеристики земельного участка	Значение характеристики
1	2	3
1.	Адрес земельного участка	Российская Федерация, Ленинградская область, МО "Ропшинское сельское поселение", СНТ "Луч" 8-й Западный проезд, участок 92
1.1.	Сведения о местоположении земельного участка (при отсутствии адреса) в структурированном в соответствии с федеральной информационной адресной системой виде	-
1.2.	Дополнительные сведения о местоположении земельного участка	-
2.	Площадь земельного участка \pm величина погрешности определения (вычисления) площади ($P \pm \Delta P$), м ²	1308 ± 316

3. Сведения о характеристиках уточняемого земельного участка с кадастровым номером 47:14:1256011:9 :

№ п/п	Наименование характеристики земельного участка	Значение характеристики
1	2	3
3.	Формула, примененная для вычисления предельной погрешности определения площади земельного участка, с подставленными значениями и итоговые (вычисленные) значения (ΔP), м ²	$\Delta P=3.5 \cdot M_t \cdot \sqrt{P}=3.5 \cdot 2,5 \cdot \sqrt{1308}=316$
4.	Площадь земельного участка согласно сведениям Единого государственного реестра недвижимости (Ркад), м ²	-
5.	Оценка расхождения Р и Ркад (Р - Ркад), м ²	-
6.	Предельные минимальный и максимальный размеры земельного участка (Рмин и Рмакс), м ²	400 1500
7.	Вид (виды) разрешенного использования	Ведение садоводства (Для ведения гражданами садоводства и огородничества)
7.1.	Дополнительные сведения об использовании земельного участка	Земельный участок расположен в границах территории общего пользования
8.	Кадастровый или иной государственный учетный номер (инвентарный) здания, сооружения, объекта незавершенного строительства, расположенного на земельном участке	47:14:0000000:26991 47:14:1256011:95
9.	Сведения о земельных участках (землях общего пользования, территории общего пользования), посредством которых обеспечивается доступ	-
10.	Иные сведения	-

4. Пояснения к сведениям об уточняемом земельном участке с кадастровым номером 47:14:1256011:9 :

1.	-
----	---

Сведения об уточняемых земельных участках

1. Сведения о характерных точках границы уточняемого земельного участка с кадастровым номером 47:14:1256011:33 :

Система координат МСК-47, зона 2					Зона № 2		
Обозначение характерных точек границ	Координаты, м				Метод определения координат	Формулы, примененные для расчета средней квадратической погрешности определения координат характерных точек границ (Mt), с подставленными в такие формулы значениями и итоговые (вычисленные) значения Mt, м	Описание закрепления точки
	содержатся в Едином государственном реестре недвижимости		определены в результате выполнения комплексных кадастровых работ				
	X	Y	X	Y			
1	2	3	4	5	6	7	8
						-	
63	-	-	416213.88	2189679.13	Картометрический метод	$Mt = 2.5$	Закрепление отсутствует
н49У	-	-	416205.28	2189707.49	Картометрический метод	$Mt = 2.5$	Закрепление отсутствует
73	-	-	416165.11	2189695.97	Картометрический метод	$Mt = 2.5$	Закрепление отсутствует
64	-	-	416173.14	2189667.25	Картометрический метод	$Mt = 2.5$	Закрепление отсутствует
63	-	-	416213.88	2189679.13	Картометрический метод	$Mt = 2.5$	Закрепление отсутствует

2. Сведения о частях границ уточняемого земельного участка с кадастровым номером 47:14:1256011:33 :

Обозначение части границ		Горизонтальное проложение (S), м	Описание прохождения части границ	Сведения о согласовании местоположения границ (согласовано/спорное)
от т.	до т.			
1	2	3	4	5
63	н49У	29.64	-	-
н49У	73	41.79	-	-
73	64	29.82	-	-
64	63	42.44	-	-

3. Сведения о характеристиках уточняемого земельного участка с кадастровым номером 47:14:1256011:33 :

№ п/п	Наименование характеристики земельного участка	Значение характеристики
1	2	3
1.	Адрес земельного участка	Российская Федерация, Ленинградская область, район Ломоносовский, МО "Ропшинское сельское поселение", СНТ "Луч" 8-й Западный проезд, участок 90
1.1.	Сведения о местоположении земельного участка (при отсутствии адреса) в структурированном в соответствии с федеральной информационной адресной системой виде	-
1.2.	Дополнительные сведения о местоположении земельного участка	-
2.	Площадь земельного участка \pm величина погрешности определения (вычисления) площади ($P \pm \Delta P$), м ²	1252 ± 310

3. Сведения о характеристиках уточняемого земельного участка с кадастровым номером 47:14:1256011:33 :

№ п/п	Наименование характеристики земельного участка	Значение характеристики
1	2	3
3.	Формула, примененная для вычисления предельной погрешности определения площади земельного участка, с подставленными значениями и итоговые (вычисленные) значения (ΔP), м ²	$\Delta P = 3.5 * M_t * \sqrt{P} = 3.5 * 2,5 * \sqrt{1252} = 310$
4.	Площадь земельного участка согласно сведениям Единого государственного реестра недвижимости (Ркад), м ²	-
5.	Оценка расхождения Р и Ркад (Р - Ркад), м ²	-
6.	Предельные минимальный и максимальный размеры земельного участка (Рмин и Рмакс), м ²	400 1500
7.	Вид (виды) разрешенного использования	Ведение садоводства (Для ведения гражданами садоводства и огородничества)
7.1.	Дополнительные сведения об использовании земельного участка	Земельный участок расположен в границах территории общего пользования
8.	Кадастровый или иной государственный учетный номер (инвентарный) здания, сооружения, объекта незавершенного строительства, расположенного на земельном участке	-
9.	Сведения о земельных участках (землях общего пользования, территории общего пользования), посредством которых обеспечивается доступ	-
10.	Иные сведения	-

4. Пояснения к сведениям об уточняемом земельном участке с кадастровым номером 47:14:1256011:33 :

1.	-

Сведения об уточняемых земельных участках

1. Сведения о характерных точках границы уточняемого земельного участка с кадастровым номером 47:14:1256011:34 :

Система координат МСК-47, зона 2					Зона № 2		
Обозначение характерных точек границ	Координаты, м				Метод определения координат	Формулы, примененные для расчета средней квадратической погрешности определения координат характерных точек границ (Mt), с подставленными в такие формулы значениями и итоговые (вычисленные) значения Mt, м	Описание закрепления точки
	содержатся в Едином государственном реестре недвижимости		определены в результате выполнения комплексных кадастровых работ				
	X	Y	X	Y			
1	2	3	4	5	6	7	8
						-	
н49У	-	-	416205.28	2189707.49	Картометрический метод	$Mt = 2.5$	Закрепление отсутствует
н50У	-	-	416200.84	2189723.09	Картометрический метод	$Mt = 2.5$	Закрепление отсутствует
н51У	-	-	416197.71	2189730.79	Картометрический метод	$Mt = 2.5$	Закрепление отсутствует
н52У	-	-	416193.89	2189736.47	Картометрический метод	$Mt = 2.5$	Закрепление отсутствует
72	-	-	416155.66	2189724.30	Картометрический метод	$Mt = 2.5$	Закрепление отсутствует
73	-	-	416165.11	2189695.97	Картометрический метод	$Mt = 2.5$	Закрепление отсутствует
н49У	-	-	416205.28	2189707.49	Картометрический метод	$Mt = 2.5$	Закрепление отсутствует

2. Сведения о частях границ уточняемого земельного участка с кадастровым номером 47:14:1256011:34 :

Обозначение части границ		Горизонтальное проложение (S), м	Описание прохождения части границ	Сведения о согласовании местоположения границ (согласовано/спорное)
от т.	до т.			
1	2	3	4	5
н49У	н50У	16.22	-	-
н50У	н51У	8.31	-	-
н51У	н52У	6.85	-	-
н52У	72	40.12	-	-
72	73	29.86	-	-
73	н49У	41.79	-	-

3. Сведения о характеристиках уточняемого земельного участка с кадастровым номером 47:14:1256011:34 :

№ п/п	Наименование характеристики земельного участка	Значение характеристики
1	2	3
1.	Адрес земельного участка	Российская Федерация, Ленинградская область, район Ломоносовский, Ропшинское сельское поселение, СНТ "Луч", уч. № 89
1.1.	Сведения о местоположении земельного участка (при отсутствии адреса) в структурированном в соответствии с федеральной информационной адресной системой виде	-

3. Сведения о характеристиках уточняемого земельного участка с кадастровым номером 47:14:1256011:34 :		
№ п/п	Наименование характеристики земельного участка	Значение характеристики
1	2	3
1.2.	Дополнительные сведения о местоположении земельного участка	-
2.	Площадь земельного участка ± величина погрешности определения (вычисления) площади ($P \pm \Delta P$), м2	1277 ± 313
3.	Формула, примененная для вычисления предельной погрешности определения площади земельного участка, с подставленными значениями и итоговые (вычисленные) значения (ΔP), м2	$\Delta P = 3.5 * M_t * \sqrt{P} = 3.5 * 2,5 * \sqrt{1277} = 313$
4.	Площадь земельного участка согласно сведениям Единого государственного реестра недвижимости ($R_{\text{кад}}$), м2	-
5.	Оценка расхождения P и $R_{\text{кад}}$ ($P - R_{\text{кад}}$), м2	-
6.	Предельные минимальный и максимальный размеры земельного участка ($R_{\text{мин}}$ и $R_{\text{макс}}$), м2	400 1500
7.	Вид (виды) разрешенного использования	Ведение садоводства (Для ведения гражданами садоводства и огородничества)
7.1.	Дополнительные сведения об использовании земельного участка	Земельный участок расположен в границах территории общего пользования
8.	Кадастровый или иной государственный учетный номер (инвентарный) здания, сооружения, объекта незавершенного строительства, расположенного на земельном участке	-
9.	Сведения о земельных участках (землях общего пользования, территории общего пользования), посредством которых обеспечивается доступ	-
10.	Иные сведения	-
4. Пояснения к сведениям об уточняемом земельном участке с кадастровым номером 47:14:1256011:34 :		
1.	-	

Сведения об уточняемых земельных участках

1. Сведения о характерных точках границы уточняемого земельного участка с кадастровым номером 47:14:1256011:5 :

Система координат МСК-47, зона 2					Зона № 2		
Обозначение характерных точек границ	Координаты, м				Метод определения координат	Формулы, примененные для расчета средней квадратической погрешности определения координат характерных точек границ (Mt), с подставленными в такие формулы значениями и итоговые (вычисленные) значения Mt, м	Описание закрепления точки
	содержатся в Едином государственном реестре недвижимости		определены в результате выполнения комплексных кадастровых работ				
	X	Y	X	Y			
1	2	3	4	5	6	7	8
						-	
н40У	-	-	416129.66	2189649.41	Картометрический метод	Mt = 2.5	Закрепление отсутствует
н53У	-	-	416125.49	2189662.02	Картометрический метод	Mt = 2.5	Закрепление отсутствует
н54У	-	-	416108.17	2189657.24	Картометрический метод	Mt = 2.5	Закрепление отсутствует
н55У	-	-	416106.11	2189662.76	Картометрический метод	Mt = 2.5	Закрепление отсутствует
33	-	-	416087.16	2189656.80	Картометрический метод	Mt = 2.5	Закрепление отсутствует
32	-	-	416092.46	2189639.60	Картометрический метод	Mt = 2.5	Закрепление отсутствует
н40У	-	-	416129.66	2189649.41	Картометрический метод	Mt = 2.5	Закрепление отсутствует

2. Сведения о частях границ уточняемого земельного участка с кадастровым номером 47:14:1256011:5 :

Обозначение части границ		Горизонтальное проложение (S), м	Описание прохождения части границ	Сведения о согласовании местоположения границ (согласовано/спорное)
от т.	до т.			
1	2	3	4	5
н40У	н53У	13.28	-	-
н53У	н54У	17.97	-	-
н54У	н55У	5.89	-	-
н55У	33	19.87	-	-
33	32	18.00	-	-
32	н40У	38.47	-	-

3. Сведения о характеристиках уточняемого земельного участка с кадастровым номером 47:14:1256011:5 :

№ п/п	Наименование характеристики земельного участка	Значение характеристики
1	2	3
1.	Адрес земельного участка	Российская Федерация, Ленинградская область, район Ломоносовский, МО "Ропшинское сельское поселение", СНТ "Луч" 7-й Западный проезд, участок 74-а
1.1.	Сведения о местоположении земельного участка (при отсутствии адреса) в структурированном в соответствии с федеральной информационной адресной системой виде	-

3. Сведения о характеристиках уточняемого земельного участка с кадастровым номером 47:14:1256011:5 :

№ п/п	Наименование характеристики земельного участка	Значение характеристики
1	2	3
1.2.	Дополнительные сведения о местоположении земельного участка	-
2.	Площадь земельного участка \pm величина погрешности определения (вычисления) площади ($P \pm \Delta P$), м2	611 \pm 216
3.	Формула, примененная для вычисления предельной погрешности определения площади земельного участка, с подставленными значениями и итоговые (вычисленные) значения (ΔP), м2	$\Delta P = 3.5 * M_t * \sqrt{P} = 3.5 * 2,5 * \sqrt{611} = 216$
4.	Площадь земельного участка согласно сведениям Единого государственного реестра недвижимости ($R_{\text{кад}}$), м2	-
5.	Оценка расхождения P и $R_{\text{кад}}$ ($P - R_{\text{кад}}$), м2	-
6.	Предельные минимальный и максимальный размеры земельного участка ($R_{\text{мин}}$ и $R_{\text{макс}}$), м2	400 1500
7.	Вид (виды) разрешенного использования	Ведение садоводства (Для ведения гражданами садоводства и огородничества)
7.1.	Дополнительные сведения об использовании земельного участка	Земельный участок расположен в границах территории общего пользования
8.	Кадастровый или иной государственный учетный номер (инвентарный) здания, сооружения, объекта незавершенного строительства, расположенного на земельном участке	47:14:0000000:23695
9.	Сведения о земельных участках (землях общего пользования, территории общего пользования), посредством которых обеспечивается доступ	-
10.	Иные сведения	-

4. Пояснения к сведениям об уточняемом земельном участке с кадастровым номером 47:14:1256011:5 :

1.	-
----	---

**Описание местоположения зданий, сооружений,
объектов незавершенного строительства на земельном участке**

1. Сведения о характерных точках контура объекта недвижимости с кадастровым номером : 47:14:0000000:21873 :

Система координат МСК-47, зона 2

Зона № 2

Обозначение характерных точек контура	Содержатся в Едином государственном реестре недвижимости			Определены в ходе выполнения комплексных кадастровых работ			Метод определения координат	Формулы, примененные для расчета средней квадратической погрешности определения координат характерных точек (Mt), м, с подставленными в такие формулы значениями и итоговые (вычисленные) значения Mt, м
	Координаты, м		Радиус, м	Координаты, м		Радиус, м		
	X	Y	R	X	Y	R		
1	2	3	4	5	6	7	8	9
								-
н56О	-	-	-	416103.22	2189504.43	-	Картометрический метод	Mt = 2.5
н57О	-	-	-	416102.08	2189509.29	-	Картометрический метод	Mt = 2.5
н58О	-	-	-	416095.61	2189507.85	-	Картометрический метод	Mt = 2.5
н59О	-	-	-	416095.92	2189506.20	-	Картометрический метод	Mt = 2.5
н60О	-	-	-	416097.12	2189506.50	-	Картометрический метод	Mt = 2.5
н61О	-	-	-	416097.90	2189503.06	-	Картометрический метод	Mt = 2.5
н56О	-	-	-	416103.22	2189504.43	-	Картометрический метод	Mt = 2.5

2. Сведения о характеристиках объекта недвижимости с кадастровым номером : 47:14:0000000:21873 :

№ п/п	Наименование характеристики	Значение характеристики
1	2	3
1.	Вид объекта недвижимости	здание
2.	Ранее присвоенный государственный учетный номер (инвентарный) здания, сооружения, объекта незавершенного строительства	-
3.	Кадастровый номер земельного участка (земельных участков), в границах которого (которых) расположены здание, сооружение, объект незавершенного строительства	47:14:1256011:6
4.	Уникальный учетный номер кадастрового квартала, в границах которого расположены здание, сооружение, объект незавершенного строительства	47:14:1256011
5.	Адрес здания, сооружения, объекта незавершенного строительства	Российская Федерация, Ленинградская область, район Ломоносовский, Ропшинская волость, СНТ Луч, прзд.6-й Западный, квартал 11, уч.66
5.1.	Сведения о местоположении здания, сооружения, объекта незавершенного строительства (при отсутствии адреса) в структурированном в соответствии с федеральной информационной адресной системой виде	-

2. Сведения о характеристиках объекта недвижимости с кадастровым номером : 47:14:0000000:21873 :

№ п/п	Наименование характеристики	Значение характеристики
1	2	3
5.2.	Дополнительные сведения о местоположении	-
6.	Иные сведения	-

3. Пояснения к сведениям об объекте недвижимости с кадастровым номером 47:14:0000000:21873 :

1.	-
----	---

**Описание местоположения зданий, сооружений,
объектов незавершенного строительства на земельном участке**

1. Сведения о характерных точках контура объекта недвижимости с кадастровым номером : 47:14:0000000:23226 :

Система координат МСК-47, зона 2

Зона № 2

Обозначение характерных точек контура	Содержатся в Едином государственном реестре недвижимости			Определены в ходе выполнения комплексных кадастровых работ			Метод определения координат	Формулы, примененные для расчета средней квадратической погрешности определения координат характерных точек (Mt), м, с подставленными в такие формулы значениями и итоговые (вычисленные) значения Mt, м
	Координаты, м		Радиус, м	Координаты, м		Радиус, м		
	X	Y	R	X	Y	R		
1	2	3	4	5	6	7	8	9
								-
н620	-	-	-	416151.84	2189532.52	-	Картометрический метод	Mt = 2.5
н630	-	-	-	416139.53	2189528.52	-	Картометрический метод	Mt = 2.5
н640	-	-	-	416140.99	2189524.43	-	Картометрический метод	Mt = 2.5
н650	-	-	-	416146.26	2189526.33	-	Картометрический метод	Mt = 2.5
н660	-	-	-	416145.67	2189527.96	-	Картометрический метод	Mt = 2.5
н670	-	-	-	416152.59	2189530.33	-	Картометрический метод	Mt = 2.5
н620	-	-	-	416151.84	2189532.52	-	Картометрический метод	Mt = 2.5

2. Сведения о характеристиках объекта недвижимости с кадастровым номером : 47:14:0000000:23226 :

№ п/п	Наименование характеристики	Значение характеристики
1	2	3
1.	Вид объекта недвижимости	здание
2.	Ранее присвоенный государственный учетный номер (инвентарный) здания, сооружения, объекта незавершенного строительства	-
3.	Кадастровый номер земельного участка (земельных участков), в границах которого (которых) расположены здание, сооружение, объект незавершенного строительства	47:14:1256011:4
4.	Уникальный учетный номер кадастрового квартала, в границах которого расположены здание, сооружение, объект незавершенного строительства	47:14:1256011
5.	Адрес здания, сооружения, объекта незавершенного строительства	Российская Федерация, Ленинградская область, район Ломоносовский, Ропшинская волость, массив Новая Ропша, СНТ "Луч", квартал 11, 7-й Западный проезд, уч. 79
5.1.	Сведения о местоположении здания, сооружения, объекта незавершенного строительства (при отсутствии адреса) в структурированном в соответствии с федеральной информационной адресной системой виде	-

2. Сведения о характеристиках объекта недвижимости с кадастровым номером : 47:14:0000000:23226 :

№ п/п	Наименование характеристики	Значение характеристики
1	2	3
5.2.	Дополнительные сведения о местоположении	-
6.	Иные сведения	-

3. Пояснения к сведениям об объекте недвижимости с кадастровым номером 47:14:0000000:23226 :

1.	-
----	---

**Описание местоположения зданий, сооружений,
объектов незавершенного строительства на земельном участке**

1. Сведения о характерных точках контура объекта недвижимости с кадастровым номером : 47:14:0000000:23385 :

Система координат МСК-47, зона 2

Зона № 2

Обозначение характерных точек контура	Содержатся в Едином государственном реестре недвижимости			Определены в ходе выполнения комплексных кадастровых работ			Метод определения координат	Формулы, примененные для расчета средней квадратической погрешности определения координат характерных точек (Mt), м, с подставленными в такие формулы значениями и итоговые (вычисленные) значения Mt, м
	Координаты, м		Радиус, м	Координаты, м		Радиус, м		
	X	Y	R	X	Y	R		
1	2	3	4	5	6	7	8	9
								-
н68О	-	-	-	416228.64	2189617.99	-	Картометрический метод	Mt = 2.5
н69О	-	-	-	416226.90	2189622.55	-	Картометрический метод	Mt = 2.5
н70О	-	-	-	416216.10	2189618.24	-	Картометрический метод	Mt = 2.5
н71О	-	-	-	416217.84	2189613.73	-	Картометрический метод	Mt = 2.5
н68О	-	-	-	416228.64	2189617.99	-	Картометрический метод	Mt = 2.5

2. Сведения о характеристиках объекта недвижимости с кадастровым номером : 47:14:0000000:23385 :

№ п/п	Наименование характеристики	Значение характеристики
1	2	3
1.	Вид объекта недвижимости	здание
2.	Ранее присвоенный государственный учетный номер (инвентарный) здания, сооружения, объекта незавершенного строительства	-
3.	Кадастровый номер земельного участка (земельных участков), в границах которого (которых) расположены здание, сооружение, объект незавершенного строительства	47:14:1256011:31
4.	Уникальный учетный номер кадастрового квартала, в границах которого расположены здание, сооружение, объект незавершенного строительства	47:14:1256011
5.	Адрес здания, сооружения, объекта незавершенного строительства	Российская Федерация, Ленинградская область, район Ломоносовский, Ропшинская волость, СНТ "Луч", квартал 11, 8-й Западный проезд, уч. 93
5.1.	Сведения о местоположении здания, сооружения, объекта незавершенного строительства (при отсутствии адреса) в структурированном в соответствии с федеральной информационной адресной системой виде	-
5.2.	Дополнительные сведения о местоположении	-
6.	Иные сведения	-

3. Пояснения к сведениям об объекте недвижимости с кадастровым номером 47:14:0000000:23385 :

1.

-

**Описание местоположения зданий, сооружений,
объектов незавершенного строительства на земельном участке**

1. Сведения о характерных точках контура объекта недвижимости с кадастровым номером : 47:14:0000000:23462 :

Система координат МСК-47, зона 2

Зона № 2

Обозначение характерных точек контура	Содержатся в Едином государственном реестре недвижимости			Определены в ходе выполнения комплексных кадастровых работ			Метод определения координат	Формулы, примененные для расчета средней квадратической погрешности определения координат характерных точек (Mt), м, с подставленными в такие формулы значениями и итоговые (вычисленные) значения Mt, м
	Координаты, м		Радиус, м	Координаты, м		Радиус, м		
	X	Y	R	X	Y	R		
1	2	3	4	5	6	7	8	9
								-
н720	-	-	-	416354.43	2189539.76	-	Картометрический метод	Mt = 2.5
н730	-	-	-	416359.38	2189542.23	-	Картометрический метод	Mt = 2.5
н740	-	-	-	416358.26	2189544.69	-	Картометрический метод	Mt = 2.5
н750	-	-	-	416353.29	2189542.27	-	Картометрический метод	Mt = 2.5
н720	-	-	-	416354.43	2189539.76	-	Картометрический метод	Mt = 2.5

2. Сведения о характеристиках объекта недвижимости с кадастровым номером : 47:14:0000000:23462 :

№ п/п	Наименование характеристики	Значение характеристики
1	2	3
1.	Вид объекта недвижимости	здание
2.	Ранее присвоенный государственный учетный номер (инвентарный) здания, сооружения, объекта незавершенного строительства	-
3.	Кадастровый номер земельного участка (земельных участков), в границах которого (которых) расположены здание, сооружение, объект незавершенного строительства	47:14:1256011:13
4.	Уникальный учетный номер кадастрового квартала, в границах которого расположены здание, сооружение, объект незавершенного строительства	47:14:1256011
5.	Адрес здания, сооружения, объекта незавершенного строительства	Российская Федерация, Ленинградская область, район Ломоносовский, Ропшинская волость, массив Новая Ропша, СНТ "Луч", 8-ой Западный проезд, уч. 101
5.1.	Сведения о местоположении здания, сооружения, объекта незавершенного строительства (при отсутствии адреса) в структурированном в соответствии с федеральной информационной адресной системой виде	-
5.2.	Дополнительные сведения о местоположении	-
6.	Иные сведения	-

3. Пояснения к сведениям об объекте недвижимости с кадастровым номером 47:14:0000000:23462 :

1.

-

**Описание местоположения зданий, сооружений,
объектов незавершенного строительства на земельном участке**

1. Сведения о характерных точках контура объекта недвижимости с кадастровым номером : 47:14:0000000:23672 :

Система координат МСК-47, зона 2

Зона № 2

Обозначение характерных точек контура	Содержатся в Едином государственном реестре недвижимости			Определены в ходе выполнения комплексных кадастровых работ			Метод определения координат	Формулы, примененные для расчета средней квадратической погрешности определения координат характерных точек (Mt), м, с подставленными в такие формулы значениями и итоговые (вычисленные) значения Mt, м
	Координаты, м		Радиус, м	Координаты, м		Радиус, м		
	X	Y	R	X	Y	R		
1	2	3	4	5	6	7	8	9
								-
н76О	-	-	-	416292.58	2189564.09	-	Картометрический метод	Mt = 2.5
н77О	-	-	-	416290.47	2189569.40	-	Картометрический метод	Mt = 2.5
н78О	-	-	-	416283.83	2189566.77	-	Картометрический метод	Mt = 2.5
н79О	-	-	-	416285.89	2189561.28	-	Картометрический метод	Mt = 2.5
н76О	-	-	-	416292.58	2189564.09	-	Картометрический метод	Mt = 2.5

2. Сведения о характеристиках объекта недвижимости с кадастровым номером : 47:14:0000000:23672 :

№ п/п	Наименование характеристики	Значение характеристики
1	2	3
1.	Вид объекта недвижимости	здание
2.	Ранее присвоенный государственный учетный номер (инвентарный) здания, сооружения, объекта незавершенного строительства	-
3.	Кадастровый номер земельного участка (земельных участков), в границах которого (которых) расположены здание, сооружение, объект незавершенного строительства	47:14:1256011:3
4.	Уникальный учетный номер кадастрового квартала, в границах которого расположены здание, сооружение, объект незавершенного строительства	47:14:1256011
5.	Адрес здания, сооружения, объекта незавершенного строительства	Российская Федерация, Ленинградская область, район Ломоносовский, СНТ Луч, квартал 11, ул. 8-й Западный проезд, уч. 98
5.1.	Сведения о местоположении здания, сооружения, объекта незавершенного строительства (при отсутствии адреса) в структурированном в соответствии с федеральной информационной адресной системой виде	-
5.2.	Дополнительные сведения о местоположении	-
6.	Иные сведения	-

3. Пояснения к сведениям об объекте недвижимости с кадастровым номером 47:14:0000000:23672 :

1.	-
----	---

**Описание местоположения зданий, сооружений,
объектов незавершенного строительства на земельном участке**

1. Сведения о характерных точках контура объекта недвижимости с кадастровым номером : 47:14:0000000:23695 :

Система координат МСК-47, зона 2

Зона № 2

Обозначение характерных точек контура	Содержатся в Едином государственном реестре недвижимости			Определены в ходе выполнения комплексных кадастровых работ			Метод определения координат	Формулы, примененные для расчета средней квадратической погрешности определения координат характерных точек (Mt), м, с подставленными в такие формулы значениями и итоговые (вычисленные) значения Mt, м
	Координаты, м		Радиус, м	Координаты, м		Радиус, м		
	X	Y	R	X	Y	R		
1	2	3	4	5	6	7	8	9
								-
н800	-	-	-	416118.71	2189648.63	-	Картометрический метод	Mt = 2.5
н810	-	-	-	416116.80	2189655.17	-	Картометрический метод	Mt = 2.5
н820	-	-	-	416110.38	2189653.16	-	Картометрический метод	Mt = 2.5
н830	-	-	-	416112.40	2189646.77	-	Картометрический метод	Mt = 2.5
н800	-	-	-	416118.71	2189648.63	-	Картометрический метод	Mt = 2.5

2. Сведения о характеристиках объекта недвижимости с кадастровым номером : 47:14:0000000:23695 :

№ п/п	Наименование характеристики	Значение характеристики
1	2	3
1.	Вид объекта недвижимости	здание
2.	Ранее присвоенный государственный учетный номер (инвентарный) здания, сооружения, объекта незавершенного строительства	-
3.	Кадастровый номер земельного участка (земельных участков), в границах которого (которых) расположены здание, сооружение, объект незавершенного строительства	47:14:1256011:5
4.	Уникальный учетный номер кадастрового квартала, в границах которого расположены здание, сооружение, объект незавершенного строительства	47:14:1256011
5.	Адрес здания, сооружения, объекта незавершенного строительства	Российская Федерация, Ленинградская область, район Ломоносовский, Ропшинская волость, СНТ "Луч", прзд. 7-ой Западный, квартал 11, уч. 74-а
5.1.	Сведения о местоположении здания, сооружения, объекта незавершенного строительства (при отсутствии адреса) в структурированном в соответствии с федеральной информационной адресной системой виде	-
5.2.	Дополнительные сведения о местоположении	-
6.	Иные сведения	-

3. Пояснения к сведениям об объекте недвижимости с кадастровым номером 47:14:0000000:23695 :

1.

-

**Описание местоположения зданий, сооружений,
объектов незавершенного строительства на земельном участке**

**1. Сведения о характерных точках контура объекта недвижимости
с кадастровым номером : 47:14:0000000:24714 :**

Система координат МСК-47, зона 2

Зона № 2

Обозначение характерных точек контура	Содержатся в Едином государственном реестре недвижимости			Определены в ходе выполнения комплексных кадастровых работ			Метод опреде ления коор динат	Формулы, примененные для расчета средней квадратической погрешности определения координат характерных точек (Mt), м, с подставленными в такие формулы значениями и итоговые (вычисленные) значения Mt, м
	Координаты, м		Ради ус, м	Координаты, м		Ради ус, м		
	X	Y	R	X	Y	R		
1	2	3	4	5	6	7	8	9
								-
н840	-	-	-	416149.55	2189649.44	-	Картометричес кий метод	Mt = 2.5
н850	-	-	-	416143.55	2189646.97	-	Картометричес кий метод	Mt = 2.5
н860	-	-	-	416144.56	2189644.37	-	Картометричес кий метод	Mt = 2.5
н870	-	-	-	416144.09	2189644.17	-	Картометричес кий метод	Mt = 2.5
н880	-	-	-	416143.68	2189644.20	-	Картометричес кий метод	Mt = 2.5
н890	-	-	-	416143.47	2189644.13	-	Картометричес кий метод	Mt = 2.5
н900	-	-	-	416143.24	2189644.03	-	Картометричес кий метод	Mt = 2.5
н910	-	-	-	416143.01	2189643.89	-	Картометричес кий метод	Mt = 2.5
н920	-	-	-	416142.90	2189643.75	-	Картометричес кий метод	Mt = 2.5
н930	-	-	-	416142.71	2189643.48	-	Картометричес кий метод	Mt = 2.5
н940	-	-	-	416145.23	2189637.15	-	Картометричес кий метод	Mt = 2.5
н950	-	-	-	416153.15	2189640.41	-	Картометричес кий метод	Mt = 2.5
н840	-	-	-	416149.55	2189649.44	-	Картометричес кий метод	Mt = 2.5

**2. Сведения о характеристиках объекта недвижимости
с кадастровым номером : 47:14:0000000:24714 :**

№ п/п	Наименование характеристики	Значение характеристики
1	2	3
1.	Вид объекта недвижимости	здание
2.	Ранее присвоенный государственный учетный номер (инвентарный) здания, сооружения, объекта незавершенного строительства	-
3.	Кадастровый номер земельного участка (земельных участков), в границах которого (которых) расположены здание, сооружение, объект незавершенного строительства	47:14:1256011:38

2. Сведения о характеристиках объекта недвижимости с кадастровым номером : 47:14:0000000:24714 :

№ п/п	Наименование характеристики	Значение характеристики
1	2	3
4.	Уникальный учетный номер кадастрового квартала, в границах которого расположены здание, сооружение, объект незавершенного строительства	47:14:1256011
5.	Адрес здания, сооружения, объекта незавершенного строительства	Российская Федерация, Ленинградская область, район Ломоносовский, СНТ "Луч", квартал 11, пр. 7-й Западный, уч. 86
5.1.	Сведения о местоположении здания, сооружения, объекта незавершенного строительства (при отсутствии адреса) в структурированном в соответствии с федеральной информационной адресной системой виде	-
5.2.	Дополнительные сведения о местоположении	-
6.	Иные сведения	-

3. Пояснения к сведениям об объекте недвижимости с кадастровым номером 47:14:0000000:24714 :

1.	-
----	---

**Описание местоположения зданий, сооружений,
объектов незавершенного строительства на земельном участке**

**1. Сведения о характерных точках контура объекта недвижимости
с кадастровым номером : 47:14:0000000:24728 :**

Система координат МСК-47, зона 2

Зона № 2

Обозначение характерных точек контура	Содержатся в Едином государственном реестре недвижимости			Определены в ходе выполнения комплексных кадастровых работ			Метод опреде ления коор динат	Формулы, примененные для расчета средней квадратической погрешности определения координат характерных точек (Mt), м, с подставленными в такие формулы значениями и итоговые (вычисленные) значения Mt, м
	Координаты, м		Ради ус, м	Координаты, м		Ради ус, м		
	X	Y	R	X	Y	R		
1	2	3	4	5	6	7	8	9
								-
н96О	-	-	-	416135.31	2189470.24	-	Картометричес кий метод	Mt = 2.5
н97О	-	-	-	416133.05	2189475.95	-	Картометричес кий метод	Mt = 2.5
н98О	-	-	-	416132.36	2189475.66	-	Картометричес кий метод	Mt = 2.5
н99О	-	-	-	416131.39	2189478.13	-	Картометричес кий метод	Mt = 2.5
н100О	-	-	-	416126.90	2189476.45	-	Картометричес кий метод	Mt = 2.5
н101О	-	-	-	416127.77	2189474.23	-	Картометричес кий метод	Mt = 2.5
н102О	-	-	-	416127.13	2189473.95	-	Картометричес кий метод	Mt = 2.5
н103О	-	-	-	416129.51	2189467.89	-	Картометричес кий метод	Mt = 2.5
н96О	-	-	-	416135.31	2189470.24	-	Картометричес кий метод	Mt = 2.5

**2. Сведения о характеристиках объекта недвижимости
с кадастровым номером : 47:14:0000000:24728 :**

№ п/п	Наименование характеристики	Значение характеристики
1	2	3
1.	Вид объекта недвижимости	здание
2.	Ранее присвоенный государственный учетный номер (инвентарный) здания, сооружения, объекта незавершенного строительства	-
3.	Кадастровый номер земельного участка (земельных участков), в границах которого (которых) расположены здание, сооружение, объект незавершенного строительства	47:14:1256011:54
4.	Уникальный учетный номер кадастрового квартала, в границах которого расположены здание, сооружение, объект незавершенного строительства	47:14:1256011
5.	Адрес здания, сооружения, объекта незавершенного строительства	Российская Федерация, Ленинградская область, район Ломоносовский, СНТ "Луч", квартал 11, 6-й Западный проезд, уч. 65а

2. Сведения о характеристиках объекта недвижимости с кадастровым номером : 47:14:0000000:24728 :

№ п/п	Наименование характеристики	Значение характеристики
1	2	3
5.1.	Сведения о местоположении здания, сооружения, объекта незавершенного строительства (при отсутствии адреса) в структурированном в соответствии с федеральной информационной адресной системой виде	-
5.2.	Дополнительные сведения о местоположении	-
6.	Иные сведения	-

3. Пояснения к сведениям об объекте недвижимости с кадастровым номером 47:14:0000000:24728 :

1.	-
----	---

**Описание местоположения зданий, сооружений,
объектов незавершенного строительства на земельном участке**

1. Сведения о характерных точках контура объекта недвижимости с кадастровым номером : 47:14:0000000:24756 :

Система координат МСК-47, зона 2

Зона № 2

Обозначение характерных точек контура	Содержатся в Едином государственном реестре недвижимости			Определены в ходе выполнения комплексных кадастровых работ			Метод определения координат	Формулы, примененные для расчета средней квадратической погрешности определения координат характерных точек (Mt), м, с подставленными в такие формулы значениями и итоговые (вычисленные) значения Mt, м
	Координаты, м		Радиус, м	Координаты, м		Радиус, м		
	X	Y	R	X	Y	R		
1	2	3	4	5	6	7	8	9
								-
n104O	-	-	-	416144.47	2189708.90	-	Картометрический метод	Mt = 2.5
n105O	-	-	-	416142.42	2189714.83	-	Картометрический метод	Mt = 2.5
n106O	-	-	-	416139.02	2189713.65	-	Картометрический метод	Mt = 2.5
n107O	-	-	-	416141.03	2189707.72	-	Картометрический метод	Mt = 2.5
n104O	-	-	-	416144.47	2189708.90	-	Картометрический метод	Mt = 2.5

2. Сведения о характеристиках объекта недвижимости с кадастровым номером : 47:14:0000000:24756 :

№ п/п	Наименование характеристики	Значение характеристики
1	2	3
1.	Вид объекта недвижимости	здание
2.	Ранее присвоенный государственный учетный номер (инвентарный) здания, сооружения, объекта незавершенного строительства	-
3.	Кадастровый номер земельного участка (земельных участков), в границах которого (которых) расположены здание, сооружение, объект незавершенного строительства	47:14:1256011:36
4.	Уникальный учетный номер кадастрового квартала, в границах которого расположены здание, сооружение, объект незавершенного строительства	47:14:1256011
5.	Адрес здания, сооружения, объекта незавершенного строительства	Российская Федерация, Ленинградская область, район Ломоносовский, СНТ "Луч", 7-й Западный проезд, квартал 11, уч. 88
5.1.	Сведения о местоположении здания, сооружения, объекта незавершенного строительства (при отсутствии адреса) в структурированном в соответствии с федеральной информационной адресной системой виде	-
5.2.	Дополнительные сведения о местоположении	-
6.	Иные сведения	-

3. Пояснения к сведениям об объекте недвижимости с кадастровым номером 47:14:0000000:24756 :

1.	-
----	---

**Описание местоположения зданий, сооружений,
объектов незавершенного строительства на земельном участке**

1. Сведения о характерных точках контура объекта недвижимости с кадастровым номером : 47:14:0000000:24860 :

Система координат МСК-47, зона 2

Зона № 2

Обозначение характерных точек контура	Содержатся в Едином государственном реестре недвижимости			Определены в ходе выполнения комплексных кадастровых работ			Метод определения координат	Формулы, примененные для расчета средней квадратической погрешности определения координат характерных точек (Mt), м, с подставленными в такие формулы значениями и итоговые (вычисленные) значения Mt, м
	Координаты, м		Радиус, м	Координаты, м		Радиус, м		
	X	Y	R	X	Y	R		
1	2	3	4	5	6	7	8	9
								-
n108O	-	-	-	416176.83	2189637.11	-	Картометрический метод	Mt = 2.5
n109O	-	-	-	416173.73	2189635.72	-	Картометрический метод	Mt = 2.5
n110O	-	-	-	416176.16	2189630.06	-	Картометрический метод	Mt = 2.5
n111O	-	-	-	416179.26	2189631.43	-	Картометрический метод	Mt = 2.5
n108O	-	-	-	416176.83	2189637.11	-	Картометрический метод	Mt = 2.5

2. Сведения о характеристиках объекта недвижимости с кадастровым номером : 47:14:0000000:24860 :

№ п/п	Наименование характеристики	Значение характеристики
1	2	3
1.	Вид объекта недвижимости	здание
2.	Ранее присвоенный государственный учетный номер (инвентарный) здания, сооружения, объекта незавершенного строительства	-
3.	Кадастровый номер земельного участка (земельных участков), в границах которого (которых) расположены здание, сооружение, объект незавершенного строительства	47:14:1256011:12
4.	Уникальный учетный номер кадастрового квартала, в границах которого расположены здание, сооружение, объект незавершенного строительства	47:14:1256011
5.	Адрес здания, сооружения, объекта незавершенного строительства	Российская Федерация, Ленинградская область, район Ломоносовский, СНТ Луч, ул. 7-ой Западный проезд, д. 85
5.1.	Сведения о местоположении здания, сооружения, объекта незавершенного строительства (при отсутствии адреса) в структурированном в соответствии с федеральной информационной адресной системой виде	-
5.2.	Дополнительные сведения о местоположении	-
6.	Иные сведения	-

3. Пояснения к сведениям об объекте недвижимости с кадастровым номером 47:14:0000000:24860 :

1.	-
----	---

**Описание местоположения зданий, сооружений,
объектов незавершенного строительства на земельном участке**

1. Сведения о характерных точках контура объекта недвижимости с кадастровым номером : 47:14:0000000:25146 :

Система координат МСК-47, зона 2

Зона № 2

Обозначение характерных точек контура	Содержатся в Едином государственном реестре недвижимости			Определены в ходе выполнения комплексных кадастровых работ			Метод определения координат	Формулы, примененные для расчета средней квадратической погрешности определения координат характерных точек (Mt), м, с подставленными в такие формулы значениями и итоговые (вычисленные) значения Mt, м
	Координаты, м		Радиус, м	Координаты, м		Радиус, м		
	X	Y	R	X	Y	R		
1	2	3	4	5	6	7	8	9
								-
n112O	-	-	-	416185.73	2189527.45	-	Картометрический метод	Mt = 2.5
n113O	-	-	-	416184.00	2189532.96	-	Картометрический метод	Mt = 2.5
n114O	-	-	-	416178.20	2189531.24	-	Картометрический метод	Mt = 2.5
n115O	-	-	-	416179.85	2189525.61	-	Картометрический метод	Mt = 2.5
n112O	-	-	-	416185.73	2189527.45	-	Картометрический метод	Mt = 2.5

2. Сведения о характеристиках объекта недвижимости с кадастровым номером : 47:14:0000000:25146 :

№ п/п	Наименование характеристики	Значение характеристики
1	2	3
1.	Вид объекта недвижимости	здание
2.	Ранее присвоенный государственный учетный номер (инвентарный) здания, сооружения, объекта незавершенного строительства	-
3.	Кадастровый номер земельного участка (земельных участков), в границах которого (которых) расположены здание, сооружение, объект незавершенного строительства	47:14:1256011:1
4.	Уникальный учетный номер кадастрового квартала, в границах которого расположены здание, сооружение, объект незавершенного строительства	47:14:1256011
5.	Адрес здания, сооружения, объекта незавершенного строительства	Российская Федерация, Ленинградская область, район Ломоносовский, СНТ "Луч", квартал 11, 7-ой Западный проезд, уч. 82
5.1.	Сведения о местоположении здания, сооружения, объекта незавершенного строительства (при отсутствии адреса) в структурированном в соответствии с федеральной информационной адресной системой виде	-
5.2.	Дополнительные сведения о местоположении	-
6.	Иные сведения	-

3. Пояснения к сведениям об объекте недвижимости с кадастровым номером 47:14:0000000:25146 :

1.	-
----	---

**Описание местоположения зданий, сооружений,
объектов незавершенного строительства на земельном участке**

1. Сведения о характерных точках контура объекта недвижимости с кадастровым номером : 47:14:0000000:25751 :

Система координат МСК-47, зона 2

Зона № 2

Обозначение характерных точек контура	Содержатся в Едином государственном реестре недвижимости			Определены в ходе выполнения комплексных кадастровых работ			Метод определения координат	Формулы, примененные для расчета средней квадратической погрешности определения координат характерных точек (Mt), м, с подставленными в такие формулы значениями и итоговые (вычисленные) значения Mt, м
	Координаты, м		Радиус, м	Координаты, м		Радиус, м		
	X	Y	R	X	Y	R		
1	2	3	4	5	6	7	8	9
								-
n116O	-	-	-	416302.68	2189535.04	-	Картометрический метод	Mt = 2.5
n117O	-	-	-	416300.08	2189542.92	-	Картометрический метод	Mt = 2.5
n118O	-	-	-	416295.26	2189541.29	-	Картометрический метод	Mt = 2.5
n119O	-	-	-	416297.99	2189533.41	-	Картометрический метод	Mt = 2.5
n116O	-	-	-	416302.68	2189535.04	-	Картометрический метод	Mt = 2.5

2. Сведения о характеристиках объекта недвижимости с кадастровым номером : 47:14:0000000:25751 :

№ п/п	Наименование характеристики	Значение характеристики
1	2	3
1.	Вид объекта недвижимости	здание
2.	Ранее присвоенный государственный учетный номер (инвентарный) здания, сооружения, объекта незавершенного строительства	-
3.	Кадастровый номер земельного участка (земельных участков), в границах которого (которых) расположены здание, сооружение, объект незавершенного строительства	47:14:1256011:26
4.	Уникальный учетный номер кадастрового квартала, в границах которого расположены здание, сооружение, объект незавершенного строительства	47:14:1256011
5.	Адрес здания, сооружения, объекта незавершенного строительства	Российская Федерация, Ленинградская область, район Ломоносовский, СНТ "Луч", квартал 11, уч. 97
5.1.	Сведения о местоположении здания, сооружения, объекта незавершенного строительства (при отсутствии адреса) в структурированном в соответствии с федеральной информационной адресной системой виде	-
5.2.	Дополнительные сведения о местоположении	-
6.	Иные сведения	-

3. Пояснения к сведениям об объекте недвижимости с кадастровым номером 47:14:0000000:25751 :

1.	-
----	---

**Описание местоположения зданий, сооружений,
объектов незавершенного строительства на земельном участке**

1. Сведения о характерных точках контура объекта недвижимости с кадастровым номером : 47:14:0000000:25825 :

Система координат МСК-47, зона 2

Зона № 2

Обозначение характерных точек контура	Содержатся в Едином государственном реестре недвижимости			Определены в ходе выполнения комплексных кадастровых работ			Метод определения координат	Формулы, примененные для расчета средней квадратической погрешности определения координат характерных точек (Mt), м, с подставленными в такие формулы значениями и итоговые (вычисленные) значения Mt, м
	Координаты, м		Радиус, м	Координаты, м		Радиус, м		
	X	Y	R	X	Y	R		
1	2	3	4	5	6	7	8	9
								-
n1200	-	-	-	416052.73	2189675.24	-	Картометрический метод	Mt = 2.5
n1210	-	-	-	416050.40	2189681.21	-	Картометрический метод	Mt = 2.5
n1220	-	-	-	416043.66	2189678.72	-	Картометрический метод	Mt = 2.5
n1230	-	-	-	416046.02	2189672.51	-	Картометрический метод	Mt = 2.5
n1200	-	-	-	416052.73	2189675.24	-	Картометрический метод	Mt = 2.5

2. Сведения о характеристиках объекта недвижимости с кадастровым номером : 47:14:0000000:25825 :

№ п/п	Наименование характеристики	Значение характеристики
1	2	3
1.	Вид объекта недвижимости	здание
2.	Ранее присвоенный государственный учетный номер (инвентарный) здания, сооружения, объекта незавершенного строительства	-
3.	Кадастровый номер земельного участка (земельных участков), в границах которого (которых) расположены здание, сооружение, объект незавершенного строительства	47:14:1256011:48
4.	Уникальный учетный номер кадастрового квартала, в границах которого расположены здание, сооружение, объект незавершенного строительства	47:14:1256011
5.	Адрес здания, сооружения, объекта незавершенного строительства	Российская Федерация, Ленинградская область, район Ломоносовский, СНТ "Луч", квартал 11, ул. 6-й Западный проезд, уч. №72
5.1.	Сведения о местоположении здания, сооружения, объекта незавершенного строительства (при отсутствии адреса) в структурированном в соответствии с федеральной информационной адресной системой виде	-
5.2.	Дополнительные сведения о местоположении	-
6.	Иные сведения	-

3. Пояснения к сведениям об объекте недвижимости с кадастровым номером 47:14:0000000:25825 :

1.	-
----	---

**Описание местоположения зданий, сооружений,
объектов незавершенного строительства на земельном участке**

1. Сведения о характерных точках контура объекта недвижимости с кадастровым номером : 47:14:0000000:26991 :

Система координат МСК-47, зона 2

Зона № 2

Обозначение характерных точек контура	Содержатся в Едином государственном реестре недвижимости			Определены в ходе выполнения комплексных кадастровых работ			Метод определения координат	Формулы, примененные для расчета средней квадратической погрешности определения координат характерных точек (Mt), м, с подставленными в такие формулы значениями и итоговые (вычисленные) значения Mt, м
	Координаты, м		Радиус, м	Координаты, м		Радиус, м		
	X	Y	R	X	Y	R		
1	2	3	4	5	6	7	8	9
								-
n1240	-	-	-	416217.04	2189632.54	-	Картометрический метод	Mt = 2.5
n1250	-	-	-	416215.12	2189639.18	-	Картометрический метод	Mt = 2.5
n1260	-	-	-	416210.70	2189637.92	-	Картометрический метод	Mt = 2.5
n1270	-	-	-	416212.61	2189631.20	-	Картометрический метод	Mt = 2.5
n1240	-	-	-	416217.04	2189632.54	-	Картометрический метод	Mt = 2.5

2. Сведения о характеристиках объекта недвижимости с кадастровым номером : 47:14:0000000:26991 :

№ п/п	Наименование характеристики	Значение характеристики
1	2	3
1.	Вид объекта недвижимости	здание
2.	Ранее присвоенный государственный учетный номер (инвентарный) здания, сооружения, объекта незавершенного строительства	-
3.	Кадастровый номер земельного участка (земельных участков), в границах которого (которых) расположены здание, сооружение, объект незавершенного строительства	47:14:1256011:9
4.	Уникальный учетный номер кадастрового квартала, в границах которого расположены здание, сооружение, объект незавершенного строительства	47:14:1256011
5.	Адрес здания, сооружения, объекта незавершенного строительства	Российская Федерация, Ленинградская область, район Ломоносовский, Ропшинская волость, массив Новая Ропша, СНТ "Луч", 8-ой Западный проезд, уч. 92
5.1.	Сведения о местоположении здания, сооружения, объекта незавершенного строительства (при отсутствии адреса) в структурированном в соответствии с федеральной информационной адресной системой виде	-
5.2.	Дополнительные сведения о местоположении	-
6.	Иные сведения	-

3. Пояснения к сведениям об объекте недвижимости с кадастровым номером 47:14:0000000:26991 :

1.

-

**Описание местоположения зданий, сооружений,
объектов незавершенного строительства на земельном участке**

1. Сведения о характерных точках контура объекта недвижимости с кадастровым номером : 47:14:0000000:27457 :

Система координат МСК-47, зона 2

Зона № 2

Обозначение характерных точек контура	Содержатся в Едином государственном реестре недвижимости			Определены в ходе выполнения комплексных кадастровых работ			Метод определения координат	Формулы, примененные для расчета средней квадратической погрешности определения координат характерных точек (Mt), м, с подставленными в такие формулы значениями и итоговые (вычисленные) значения Mt, м
	Координаты, м		Радиус, м	Координаты, м		Радиус, м		
	X	Y	R	X	Y	R		
1	2	3	4	5	6	7	8	9
								-
n128O	-	-	-	416126.90	2189631.22	-	Картометрический метод	Mt = 2.5
n129O	-	-	-	416125.17	2189636.96	-	Картометрический метод	Mt = 2.5
n130O	-	-	-	416116.81	2189634.50	-	Картометрический метод	Mt = 2.5
n131O	-	-	-	416118.35	2189628.79	-	Картометрический метод	Mt = 2.5
n128O	-	-	-	416126.90	2189631.22	-	Картометрический метод	Mt = 2.5

2. Сведения о характеристиках объекта недвижимости с кадастровым номером : 47:14:0000000:27457 :

№ п/п	Наименование характеристики	Значение характеристики
1	2	3
1.	Вид объекта недвижимости	здание
2.	Ранее присвоенный государственный учетный номер (инвентарный) здания, сооружения, объекта незавершенного строительства	-
3.	Кадастровый номер земельного участка (земельных участков), в границах которого (которых) расположены здание, сооружение, объект незавершенного строительства	47:14:1256011:8
4.	Уникальный учетный номер кадастрового квартала, в границах которого расположены здание, сооружение, объект незавершенного строительства	47:14:1256011
5.	Адрес здания, сооружения, объекта незавершенного строительства	Российская Федерация, Ленинградская область, район Ломоносовский, СНТ Луч, квартал 11, пр. 7-й Западный, уч. 75
5.1.	Сведения о местоположении здания, сооружения, объекта незавершенного строительства (при отсутствии адреса) в структурированном в соответствии с федеральной информационной адресной системой виде	-
5.2.	Дополнительные сведения о местоположении	-
6.	Иные сведения	-

3. Пояснения к сведениям об объекте недвижимости с кадастровым номером 47:14:0000000:27457 :

1.	-
----	---

**Описание местоположения зданий, сооружений,
объектов незавершенного строительства на земельном участке**

1. Сведения о характерных точках контура объекта недвижимости с кадастровым номером : 47:14:0000000:28443 :

Система координат МСК-47, зона 2

Зона № 2

Обозначение характерных точек контура	Содержатся в Едином государственном реестре недвижимости			Определены в ходе выполнения комплексных кадастровых работ			Метод определения координат	Формулы, примененные для расчета средней квадратической погрешности определения координат характерных точек (Mt), м, с подставленными в такие формулы значениями и итоговые (вычисленные) значения Mt, м
	Координаты, м		Радиус, м	Координаты, м		Радиус, м		
	X	Y	R	X	Y	R		
1	2	3	4	5	6	7	8	9
								-
n132O	-	-	-	416125.27	2189508.78	-	Картометрический метод	Mt = 2.5
n133O	-	-	-	416123.55	2189514.25	-	Картометрический метод	Mt = 2.5
n134O	-	-	-	416117.54	2189512.41	-	Картометрический метод	Mt = 2.5
n135O	-	-	-	416119.16	2189506.89	-	Картометрический метод	Mt = 2.5
n132O	-	-	-	416125.27	2189508.78	-	Картометрический метод	Mt = 2.5

2. Сведения о характеристиках объекта недвижимости с кадастровым номером : 47:14:0000000:28443 :

№ п/п	Наименование характеристики	Значение характеристики
1	2	3
1.	Вид объекта недвижимости	здание
2.	Ранее присвоенный государственный учетный номер (инвентарный) здания, сооружения, объекта незавершенного строительства	-
3.	Кадастровый номер земельного участка (земельных участков), в границах которого (которых) расположены здание, сооружение, объект незавершенного строительства	47:14:1256011:53
4.	Уникальный учетный номер кадастрового квартала, в границах которого расположены здание, сооружение, объект незавершенного строительства	47:14:1256011
5.	Адрес здания, сооружения, объекта незавершенного строительства	Российская Федерация, Ленинградская область, район Ломоносовский, Муниципальное образование "Ропшинское сельское поселение", Садоводческое некоммерческое товарищество "Луч", квартал 11, 6-й Западный проезд, уч.66а
5.1.	Сведения о местоположении здания, сооружения, объекта незавершенного строительства (при отсутствии адреса) в структурированном в соответствии с федеральной информационной адресной системой виде	-
5.2.	Дополнительные сведения о местоположении	-

2. Сведения о характеристиках объекта недвижимости с кадастровым номером : 47:14:0000000:28443 :

№ п/п	Наименование характеристики	Значение характеристики
1	2	3
6.	Иные сведения	-

3. Пояснения к сведениям об объекте недвижимости с кадастровым номером 47:14:0000000:28443 :

1.	-
----	---

**Описание местоположения зданий, сооружений,
объектов незавершенного строительства на земельном участке**

1. Сведения о характерных точках контура объекта недвижимости с кадастровым номером : 47:14:0000000:36520 :

Система координат МСК-47, зона 2

Зона № 2

Обозначение характерных точек контура	Содержатся в Едином государственном реестре недвижимости			Определены в ходе выполнения комплексных кадастровых работ			Метод определения координат	Формулы, примененные для расчета средней квадратической погрешности определения координат характерных точек (Mt), м, с подставленными в такие формулы значениями и итоговые (вычисленные) значения Mt, м
	Координаты, м		Радиус, м	Координаты, м		Радиус, м		
	X	Y	R	X	Y	R		
1	2	3	4	5	6	7	8	9
								-
n136O	-	-	-	416081.72	2189581.13	-	Картометрический метод	Mt = 2.5
n137O	-	-	-	416078.32	2189591.96	-	Картометрический метод	Mt = 2.5
n138O	-	-	-	416070.47	2189589.71	-	Картометрический метод	Mt = 2.5
n139O	-	-	-	416073.94	2189578.53	-	Картометрический метод	Mt = 2.5
n136O	-	-	-	416081.72	2189581.13	-	Картометрический метод	Mt = 2.5

2. Сведения о характеристиках объекта недвижимости с кадастровым номером : 47:14:0000000:36520 :

№ п/п	Наименование характеристики	Значение характеристики
1	2	3
1.	Вид объекта недвижимости	здание
2.	Ранее присвоенный государственный учетный номер (инвентарный) здания, сооружения, объекта незавершенного строительства	-
3.	Кадастровый номер земельного участка (земельных участков), в границах которого (которых) расположены здание, сооружение, объект незавершенного строительства	47:14:1256011:50
4.	Уникальный учетный номер кадастрового квартала, в границах которого расположены здание, сооружение, объект незавершенного строительства	47:14:1256011
5.	Адрес здания, сооружения, объекта незавершенного строительства	Российская Федерация, Ленинградская область, район Ломоносовский, МО Ропшинское сельское поселение, СНТ Луч, уч. 69
5.1.	Сведения о местоположении здания, сооружения, объекта незавершенного строительства (при отсутствии адреса) в структурированном в соответствии с федеральной информационной адресной системой виде	-
5.2.	Дополнительные сведения о местоположении	-
6.	Иные сведения	-

3. Пояснения к сведениям об объекте недвижимости с кадастровым номером 47:14:0000000:36520 :

1.	-
----	---

**Описание местоположения зданий, сооружений,
объектов незавершенного строительства на земельном участке**

1. Сведения о характерных точках контура объекта недвижимости с кадастровым номером : 47:14:0000000:37294 :

Система координат МСК-47, зона 2

Зона № 2

Обозначение характерных точек контура	Содержатся в Едином государственном реестре недвижимости			Определены в ходе выполнения комплексных кадастровых работ			Метод определения координат	Формулы, примененные для расчета средней квадратической погрешности определения координат характерных точек (Mt), м, с подставленными в такие формулы значениями и итоговые (вычисленные) значения Mt, м
	Координаты, м		Радиус, м	Координаты, м		Радиус, м		
	X	Y	R	X	Y	R		
1	2	3	4	5	6	7	8	9
								-
n1400	-	-	-	416295.74	2189612.29	-	Картометрический метод	Mt = 2.5
n1410	-	-	-	416294.99	2189617.21	-	Картометрический метод	Mt = 2.5
n1420	-	-	-	416285.80	2189615.76	-	Картометрический метод	Mt = 2.5
n1430	-	-	-	416286.59	2189610.78	-	Картометрический метод	Mt = 2.5
n1400	-	-	-	416295.74	2189612.29	-	Картометрический метод	Mt = 2.5

2. Сведения о характеристиках объекта недвижимости с кадастровым номером : 47:14:0000000:37294 :

№ п/п	Наименование характеристики	Значение характеристики
1	2	3
1.	Вид объекта недвижимости	здание
2.	Ранее присвоенный государственный учетный номер (инвентарный) здания, сооружения, объекта незавершенного строительства	-
3.	Кадастровый номер земельного участка (земельных участков), в границах которого (которых) расположены здание, сооружение, объект незавершенного строительства	47:14:1256011:2
4.	Уникальный учетный номер кадастрового квартала, в границах которого расположены здание, сооружение, объект незавершенного строительства	47:14:1256011
5.	Адрес здания, сооружения, объекта незавершенного строительства	Российская Федерация, Ленинградская область, район Ломоносовский, Ропшинская волость, массив Новая Ропша, садоводческое некоммерческое товарищество "Луч", квартал 11, 9-й Западный проезд, уч.108.
5.1.	Сведения о местоположении здания, сооружения, объекта незавершенного строительства (при отсутствии адреса) в структурированном в соответствии с федеральной информационной адресной системой виде	-
5.2.	Дополнительные сведения о местоположении	-
6.	Иные сведения	-

3. Пояснения к сведениям об объекте недвижимости с кадастровым номером 47:14:0000000:37294 :

1.

-

**Описание местоположения зданий, сооружений,
объектов незавершенного строительства на земельном участке**

1. Сведения о характерных точках контура объекта недвижимости с кадастровым номером : 47:14:1256011:98 :

Система координат МСК-47, зона 2

Зона № 2

Обозначение характерных точек контура	Содержатся в Едином государственном реестре недвижимости			Определены в ходе выполнения комплексных кадастровых работ			Метод определения координат	Формулы, примененные для расчета средней квадратической погрешности определения координат характерных точек (Mt), м, с подставленными в такие формулы значениями и итоговые (вычисленные) значения Mt, м
	Координаты, м		Радиус, м	Координаты, м		Радиус, м		
	X	Y	R	X	Y	R		
1	2	3	4	5	6	7	8	9
								-
n1440	-	-	-	416277.43	2189704.94	-	Картометрический метод	Mt = 2.5
n1450	-	-	-	416283.45	2189707.47	-	Картометрический метод	Mt = 2.5
n1460	-	-	-	416280.05	2189715.91	-	Картометрический метод	Mt = 2.5
n1470	-	-	-	416273.88	2189713.63	-	Картометрический метод	Mt = 2.5
n1440	-	-	-	416277.43	2189704.94	-	Картометрический метод	Mt = 2.5

2. Сведения о характеристиках объекта недвижимости с кадастровым номером : 47:14:1256011:98 :

№ п/п	Наименование характеристики	Значение характеристики
1	2	3
1.	Вид объекта недвижимости	здание
2.	Ранее присвоенный государственный учетный номер (инвентарный) здания, сооружения, объекта незавершенного строительства	-
3.	Кадастровый номер земельного участка (земельных участков), в границах которого (которых) расположены здание, сооружение, объект незавершенного строительства	47:14:1256011:7
4.	Уникальный учетный номер кадастрового квартала, в границах которого расположены здание, сооружение, объект незавершенного строительства	47:14:1256011
5.	Адрес здания, сооружения, объекта незавершенного строительства	Российская Федерация, Ленинградская область, район Ломоносовский, пос. Ропша, СНТ "Луч", квартал 11, проезд 9-ый Западный, уч. 105
5.1.	Сведения о местоположении здания, сооружения, объекта незавершенного строительства (при отсутствии адреса) в структурированном в соответствии с федеральной информационной адресной системой виде	-
5.2.	Дополнительные сведения о местоположении	-
6.	Иные сведения	-

3. Пояснения к сведениям об объекте недвижимости с кадастровым номером 47:14:1256011:98 :

1.

-

**Описание местоположения зданий, сооружений,
объектов незавершенного строительства на земельном участке**

1. Сведения о характерных точках контура объекта недвижимости с кадастровым номером : 47:14:0000000:23624 :

Система координат МСК-47, зона 2

Зона № 2

Обозначение характерных точек контура	Содержатся в Едином государственном реестре недвижимости			Определены в ходе выполнения комплексных кадастровых работ			Метод определения координат	Формулы, примененные для расчета средней квадратической погрешности определения координат характерных точек (Mt), м, с подставленными в такие формулы значениями и итоговые (вычисленные) значения Mt, м
	Координаты, м		Радиус, м	Координаты, м		Радиус, м		
	X	Y	R	X	Y	R		
1	2	3	4	5	6	7	8	9
								-
n144O	-	-	-	416277.43	2189704.94	-	Картометрический метод	Mt = 2.5
n147O	-	-	-	416273.88	2189713.63	-	Картометрический метод	Mt = 2.5
n146O	-	-	-	416280.05	2189715.91	-	Картометрический метод	Mt = 2.5
n148O	-	-	-	416279.45	2189717.56	-	Картометрический метод	Mt = 2.5
n149O	-	-	-	416271.12	2189714.40	-	Картометрический метод	Mt = 2.5
n150O	-	-	-	416275.49	2189704.16	-	Картометрический метод	Mt = 2.5
n144O	-	-	-	416277.43	2189704.94	-	Картометрический метод	Mt = 2.5

2. Сведения о характеристиках объекта недвижимости с кадастровым номером : 47:14:0000000:23624 :

№ п/п	Наименование характеристики	Значение характеристики
1	2	3
1.	Вид объекта недвижимости	здание
2.	Ранее присвоенный государственный учетный номер (инвентарный) здания, сооружения, объекта незавершенного строительства	-
3.	Кадастровый номер земельного участка (земельных участков), в границах которого (которых) расположены здание, сооружение, объект незавершенного строительства	47:14:1256011:7
4.	Уникальный учетный номер кадастрового квартала, в границах которого расположены здание, сооружение, объект незавершенного строительства	47:14:1256011
5.	Адрес здания, сооружения, объекта незавершенного строительства	Российская Федерация, Ленинградская область, район Ломоносовский, пос. Ропша, СНТ "Луч", квартал 11, проезд 9-ый Западный, уч. 105
5.1.	Сведения о местоположении здания, сооружения, объекта незавершенного строительства (при отсутствии адреса) в структурированном в соответствии с федеральной информационной адресной системой виде	-

2. Сведения о характеристиках объекта недвижимости с кадастровым номером : 47:14:0000000:23624 :

№ п/п	Наименование характеристики	Значение характеристики
1	2	3
5.2.	Дополнительные сведения о местоположении	-
6.	Иные сведения	-

3. Пояснения к сведениям об объекте недвижимости с кадастровым номером 47:14:0000000:23624 :

1.	-
----	---

**Описание местоположения зданий, сооружений,
объектов незавершенного строительства на земельном участке**

1. Сведения о характерных точках контура объекта недвижимости с кадастровым номером : 47:14:1256011:97 :

Система координат МСК-47, зона 2

Зона № 2

Обозначение характерных точек контура	Содержатся в Едином государственном реестре недвижимости			Определены в ходе выполнения комплексных кадастровых работ			Метод определения координат	Формулы, примененные для расчета средней квадратической погрешности определения координат характерных точек (Mt), м, с подставленными в такие формулы значениями и итоговые (вычисленные) значения Mt, м
	Координаты, м		Радиус, м	Координаты, м		Радиус, м		
	X	Y	R	X	Y	R		
1	2	3	4	5	6	7	8	9
								-
н151О	-	-	-	416278.56	2189722.99	-	Картометрический метод	Mt = 2.5
н152О	-	-	-	416278.10	2189724.45	-	Картометрический метод	Mt = 2.5
н153О	-	-	-	416276.99	2189727.92	-	Картометрический метод	Mt = 2.5
н154О	-	-	-	416271.48	2189726.20	-	Картометрический метод	Mt = 2.5
н155О	-	-	-	416272.39	2189723.56	-	Картометрический метод	Mt = 2.5
н156О	-	-	-	416275.46	2189724.51	-	Картометрический метод	Mt = 2.5
н157О	-	-	-	416276.18	2189722.10	-	Картометрический метод	Mt = 2.5
н151О	-	-	-	416278.56	2189722.99	-	Картометрический метод	Mt = 2.5

2. Сведения о характеристиках объекта недвижимости с кадастровым номером : 47:14:1256011:97 :

№ п/п	Наименование характеристики	Значение характеристики
1	2	3
1.	Вид объекта недвижимости	здание
2.	Ранее присвоенный государственный учетный номер (инвентарный) здания, сооружения, объекта незавершенного строительства	-
3.	Кадастровый номер земельного участка (земельных участков), в границах которого (которых) расположены здание, сооружение, объект незавершенного строительства	47:14:1256011:7
4.	Уникальный учетный номер кадастрового квартала, в границах которого расположены здание, сооружение, объект незавершенного строительства	47:14:1256011
5.	Адрес здания, сооружения, объекта незавершенного строительства	Российская Федерация, Ленинградская область, район Ломоносовский, пос. Ропша, СНТ "Луч", квартал 11, проезд 9-ый Западный, уч. 105

2. Сведения о характеристиках объекта недвижимости с кадастровым номером : 47:14:1256011:97 :

№ п/п	Наименование характеристики	Значение характеристики
1	2	3
5.1.	Сведения о местоположении здания, сооружения, объекта незавершенного строительства (при отсутствии адреса) в структурированном в соответствии с федеральной информационной адресной системой виде	-
5.2.	Дополнительные сведения о местоположении	-
6.	Иные сведения	-

3. Пояснения к сведениям об объекте недвижимости с кадастровым номером 47:14:1256011:97 :

1.	-
----	---

**Описание местоположения зданий, сооружений,
объектов незавершенного строительства на земельном участке**

1. Сведения о характерных точках контура объекта недвижимости с кадастровым номером : 47:14:1256011:96 :

Система координат МСК-47, зона 2

Зона № 2

Обозначение характерных точек контура	Содержатся в Едином государственном реестре недвижимости			Определены в ходе выполнения комплексных кадастровых работ			Метод определения координат	Формулы, примененные для расчета средней квадратической погрешности определения координат характерных точек (Mt), м, с подставленными в такие формулы значениями и итоговые (вычисленные) значения Mt, м
	Координаты, м		Радиус, м	Координаты, м		Радиус, м		
	X	Y	R	X	Y	R		
1	2	3	4	5	6	7	8	9
								-
n153O	-	-	-	416276.99	2189727.92	-	Картометрический метод	Mt = 2.5
n152O	-	-	-	416278.10	2189724.45	-	Картометрический метод	Mt = 2.5
n158O	-	-	-	416282.94	2189726.16	-	Картометрический метод	Mt = 2.5
n159O	-	-	-	416281.92	2189729.46	-	Картометрический метод	Mt = 2.5
n153O	-	-	-	416276.99	2189727.92	-	Картометрический метод	Mt = 2.5

2. Сведения о характеристиках объекта недвижимости с кадастровым номером : 47:14:1256011:96 :

№ п/п	Наименование характеристики	Значение характеристики
1	2	3
1.	Вид объекта недвижимости	здание
2.	Ранее присвоенный государственный учетный номер (инвентарный) здания, сооружения, объекта незавершенного строительства	-
3.	Кадастровый номер земельного участка (земельных участков), в границах которого (которых) расположены здание, сооружение, объект незавершенного строительства	47:14:1256011:7
4.	Уникальный учетный номер кадастрового квартала, в границах которого расположены здание, сооружение, объект незавершенного строительства	47:14:1256011
5.	Адрес здания, сооружения, объекта незавершенного строительства	Российская Федерация, Ленинградская область, район Ломоносовский, пос. Ропша, СНТ "Луч", квартал 11, проезд 9-ый Западный, уч. 105
5.1.	Сведения о местоположении здания, сооружения, объекта незавершенного строительства (при отсутствии адреса) в структурированном в соответствии с федеральной информационной адресной системой виде	-
5.2.	Дополнительные сведения о местоположении	-
6.	Иные сведения	-

3. Пояснения к сведениям об объекте недвижимости с кадастровым номером 47:14:1256011:96 :

1.

-

**Описание местоположения зданий, сооружений,
объектов незавершенного строительства на земельном участке**

1. Сведения о характерных точках контура объекта недвижимости с кадастровым номером : 47:14:1256011:95 :

Система координат МСК-47, зона 2

Зона № 2

Обозначение характерных точек контура	Содержатся в Едином государственном реестре недвижимости			Определены в ходе выполнения комплексных кадастровых работ			Метод определения координат	Формулы, примененные для расчета средней квадратической погрешности определения координат характерных точек (Mt), м, с подставленными в такие формулы значениями и итоговые (вычисленные) значения Mt, м
	Координаты, м		Радиус, м	Координаты, м		Радиус, м		
	X	Y	R	X	Y	R		
1	2	3	4	5	6	7	8	9
								-
n160O	-	-	-	416192.21	2189616.50	-	Картометрический метод	Mt = 2.5
n161O	-	-	-	416200.32	2189619.29	-	Картометрический метод	Mt = 2.5
n162O	-	-	-	416198.31	2189625.32	-	Картометрический метод	Mt = 2.5
n163O	-	-	-	416190.12	2189622.62	-	Картометрический метод	Mt = 2.5
n160O	-	-	-	416192.21	2189616.50	-	Картометрический метод	Mt = 2.5

2. Сведения о характеристиках объекта недвижимости с кадастровым номером : 47:14:1256011:95 :

№ п/п	Наименование характеристики	Значение характеристики
1	2	3
1.	Вид объекта недвижимости	здание
2.	Ранее присвоенный государственный учетный номер (инвентарный) здания, сооружения, объекта незавершенного строительства	-
3.	Кадастровый номер земельного участка (земельных участков), в границах которого (которых) расположены здание, сооружение, объект незавершенного строительства	47:14:1256011:9
4.	Уникальный учетный номер кадастрового квартала, в границах которого расположены здание, сооружение, объект незавершенного строительства	47:14:1256011
5.	Адрес здания, сооружения, объекта незавершенного строительства	Российская Федерация, Ленинградская область, район Ломоносовский, Ропшинская волость, массив Новая Ропша, СНТ "Луч", 8-ой Западный проезд, уч. 92
5.1.	Сведения о местоположении здания, сооружения, объекта незавершенного строительства (при отсутствии адреса) в структурированном в соответствии с федеральной информационной адресной системой виде	-
5.2.	Дополнительные сведения о местоположении	-
6.	Иные сведения	-

3. Пояснения к сведениям об объекте недвижимости с кадастровым номером 47:14:1256011:95 :

1.

-

**Описание местоположения зданий, сооружений,
объектов незавершенного строительства на земельном участке**

**1. Сведения о характерных точках контура объекта недвижимости
с кадастровым номером : 47:14:1256011:76 :**

Система координат МСК-47, зона 2

Зона № 2

Обозначение характерных точек контура	Содержатся в Едином государственном реестре недвижимости			Определены в ходе выполнения комплексных кадастровых работ			Метод опреде ления коор динат	Формулы, примененные для расчета средней квадратической погрешности определения координат характерных точек (Mt), м, с подставленными в такие формулы значениями и итоговые (вычисленные) значения Mt, м
	Координаты, м		Ради ус, м	Координаты, м		Ради ус, м		
	X	Y	R	X	Y	R		
1	2	3	4	5	6	7	8	9
								-
н1640	-	-	-	415983.14	2189572.97	-	Картометричес кий метод	Mt = 2.5
н1650	-	-	-	415977.19	2189570.89	-	Картометричес кий метод	Mt = 2.5
н1660	-	-	-	415979.10	2189565.59	-	Картометричес кий метод	Mt = 2.5
н1670	-	-	-	415979.52	2189564.21	-	Картометричес кий метод	Mt = 2.5
н1680	-	-	-	415981.60	2189564.88	-	Картометричес кий метод	Mt = 2.5
н1690	-	-	-	415981.13	2189566.32	-	Картометричес кий метод	Mt = 2.5
н1700	-	-	-	415984.92	2189567.69	-	Картометричес кий метод	Mt = 2.5
н1640	-	-	-	415983.14	2189572.97	-	Картометричес кий метод	Mt = 2.5

**2. Сведения о характеристиках объекта недвижимости
с кадастровым номером : 47:14:1256011:76 :**

№ п/п	Наименование характеристики	Значение характеристики
1	2	3
1.	Вид объекта недвижимости	здание
2.	Ранее присвоенный государственный учетный номер (инвентарный) здания, сооружения, объекта незавершенного строительства	-
3.	Кадастровый номер земельного участка (земельных участков), в границах которого (которых) расположены здание, сооружение, объект незавершенного строительства	47:14:1256011:72
4.	Уникальный учетный номер кадастрового квартала, в границах которого расположены здание, сооружение, объект незавершенного строительства	47:14:1256011
5.	Адрес здания, сооружения, объекта незавершенного строительства	Российская Федерация, Ленинградская область, район Ломоносовский, СНТ Луч, 5-й Западный проезд, уч. 53
5.1.	Сведения о местоположении здания, сооружения, объекта незавершенного строительства (при отсутствии адреса) в структурированном в соответствии с федеральной информационной адресной системой виде	-

2. Сведения о характеристиках объекта недвижимости с кадастровым номером : 47:14:1256011:76 :

№ п/п	Наименование характеристики	Значение характеристики
1	2	3
5.2.	Дополнительные сведения о местоположении	-
6.	Иные сведения	-

3. Пояснения к сведениям об объекте недвижимости с кадастровым номером 47:14:1256011:76 :

1.	-
----	---

**Описание местоположения зданий, сооружений,
объектов незавершенного строительства на земельном участке**

1. Сведения о характерных точках контура объекта недвижимости с кадастровым номером : 47:14:1256011:85 :

Система координат МСК-47, зона 2

Зона № 2

Обозначение характерных точек контура	Содержатся в Едином государственном реестре недвижимости			Определены в ходе выполнения комплексных кадастровых работ			Метод определения координат	Формулы, примененные для расчета средней квадратической погрешности определения координат характерных точек (Mt), м, с подставленными в такие формулы значениями и итоговые (вычисленные) значения Mt, м
	Координаты, м		Радиус, м	Координаты, м		Радиус, м		
	X	Y	R	X	Y	R		
1	2	3	4	5	6	7	8	9
								-
н171О	-	-	-	416020.06	2189561.56	-	Картометрический метод	Mt = 2.5
н172О	-	-	-	416018.58	2189565.33	-	Картометрический метод	Mt = 2.5
н173О	-	-	-	416012.44	2189562.86	-	Картометрический метод	Mt = 2.5
н174О	-	-	-	416013.92	2189559.05	-	Картометрический метод	Mt = 2.5
н171О	-	-	-	416020.06	2189561.56	-	Картометрический метод	Mt = 2.5

2. Сведения о характеристиках объекта недвижимости с кадастровым номером : 47:14:1256011:85 :

№ п/п	Наименование характеристики	Значение характеристики
1	2	3
1.	Вид объекта недвижимости	здание
2.	Ранее присвоенный государственный учетный номер (инвентарный) здания, сооружения, объекта незавершенного строительства	-
3.	Кадастровый номер земельного участка (земельных участков), в границах которого (которых) расположены здание, сооружение, объект незавершенного строительства	47:14:1256011:69
4.	Уникальный учетный номер кадастрового квартала, в границах которого расположены здание, сооружение, объект незавершенного строительства	47:14:1256011
5.	Адрес здания, сооружения, объекта незавершенного строительства	Российская Федерация, Ленинградская область, район Ломоносовский, МО "Ропшинское сельское поселение", Садоводческое некоммерческое товарищество "Луч", уч.53 а
5.1.	Сведения о местоположении здания, сооружения, объекта незавершенного строительства (при отсутствии адреса) в структурированном в соответствии с федеральной информационной адресной системой виде	-
5.2.	Дополнительные сведения о местоположении	-
6.	Иные сведения	-

3. Пояснения к сведениям об объекте недвижимости с кадастровым номером 47:14:1256011:85 :

1.

-

**Описание местоположения зданий, сооружений,
объектов незавершенного строительства на земельном участке**

1. Сведения о характерных точках контура объекта недвижимости с кадастровым номером : 47:14:1256011:74 :

Система координат МСК-47, зона 2

Зона № 2

Обозначение характерных точек контура	Содержатся в Едином государственном реестре недвижимости			Определены в ходе выполнения комплексных кадастровых работ			Метод определения координат	Формулы, примененные для расчета средней квадратической погрешности определения координат характерных точек (Mt), м, с подставленными в такие формулы значениями и итоговые (вычисленные) значения Mt, м
	Координаты, м		Радиус, м	Координаты, м		Радиус, м		
	X	Y	R	X	Y	R		
1	2	3	4	5	6	7	8	9
								-
n1750	-	-	-	415988.96	2189579.92	-	Картометрический метод	Mt = 2.5
n1760	-	-	-	415986.61	2189586.99	-	Картометрический метод	Mt = 2.5
n1770	-	-	-	415980.62	2189584.99	-	Картометрический метод	Mt = 2.5
n1780	-	-	-	415982.93	2189577.84	-	Картометрический метод	Mt = 2.5
n1750	-	-	-	415988.96	2189579.92	-	Картометрический метод	Mt = 2.5

2. Сведения о характеристиках объекта недвижимости с кадастровым номером : 47:14:1256011:74 :

№ п/п	Наименование характеристики	Значение характеристики
1	2	3
1.	Вид объекта недвижимости	здание
2.	Ранее присвоенный государственный учетный номер (инвентарный) здания, сооружения, объекта незавершенного строительства	-
3.	Кадастровый номер земельного участка (земельных участков), в границах которого (которых) расположены здание, сооружение, объект незавершенного строительства	47:14:1256011:67
4.	Уникальный учетный номер кадастрового квартала, в границах которого расположены здание, сооружение, объект незавершенного строительства	47:14:1256011
5.	Адрес здания, сооружения, объекта незавершенного строительства	Российская Федерация, Ленинградская область, район Ломоносовский, СНТ Луч, 5-й Западный проезд, уч. 54
5.1.	Сведения о местоположении здания, сооружения, объекта незавершенного строительства (при отсутствии адреса) в структурированном в соответствии с федеральной информационной адресной системой виде	-
5.2.	Дополнительные сведения о местоположении	-
6.	Иные сведения	-

3. Пояснения к сведениям об объекте недвижимости с кадастровым номером 47:14:1256011:74 :

1.	-
----	---

**Описание местоположения зданий, сооружений,
объектов незавершенного строительства на земельном участке**

**1. Сведения о характерных точках контура объекта недвижимости
с кадастровым номером : 47:14:1256011:93 :**

Система координат МСК-47, зона 2

Зона № 2

Обозначение характерных точек контура	Содержатся в Едином государственном реестре недвижимости			Определены в ходе выполнения комплексных кадастровых работ			Метод опреде ления коор динат	Формулы, примененные для расчета средней квадратической погрешности определения координат характерных точек (Mt), м, с подставленными в такие формулы значениями и итоговые (вычисленные) значения Mt, м
	Координаты, м		Ради ус, м	Координаты, м		Ради ус, м		
	X	Y	R	X	Y	R		
1	2	3	4	5	6	7	8	9
								-
n179O	-	-	-	416005.14	2189601.29	-	Картометричес кий метод	Mt = 2.5
n180O	-	-	-	416003.02	2189606.73	-	Картометричес кий метод	Mt = 2.5
n181O	-	-	-	415997.39	2189604.51	-	Картометричес кий метод	Mt = 2.5
n182O	-	-	-	415999.50	2189599.01	-	Картометричес кий метод	Mt = 2.5
n179O	-	-	-	416005.14	2189601.29	-	Картометричес кий метод	Mt = 2.5

**2. Сведения о характеристиках объекта недвижимости
с кадастровым номером : 47:14:1256011:93 :**

№ п/п	Наименование характеристики	Значение характеристики
1	2	3
1.	Вид объекта недвижимости	здание
2.	Ранее присвоенный государственный учетный номер (инвентарный) здания, сооружения, объекта незавершенного строительства	-
3.	Кадастровый номер земельного участка (земельных участков), в границах которого (которых) расположены здание, сооружение, объект незавершенного строительства	47:14:1256011:68
4.	Уникальный учетный номер кадастрового квартала, в границах которого расположены здание, сооружение, объект незавершенного строительства	47:14:1256011
5.	Адрес здания, сооружения, объекта незавершенного строительства	Российская Федерация, Ленинградская область, район Ломоносовский, Ропшинское сельское поселение, СНТ "Луч", уч.54а
5.1.	Сведения о местоположении здания, сооружения, объекта незавершенного строительства (при отсутствии адреса) в структурированном в соответствии с федеральной информационной адресной системой виде	-
5.2.	Дополнительные сведения о местоположении	-
6.	Иные сведения	-

3. Пояснения к сведениям об объекте недвижимости с кадастровым номером 47:14:1256011:93 :

1.

-

**Описание местоположения зданий, сооружений,
объектов незавершенного строительства на земельном участке**

1. Сведения о характерных точках контура объекта недвижимости с кадастровым номером : 47:14:1256011:79 :

Система координат МСК-47, зона 2

Зона № 2

Обозначение характерных точек контура	Содержатся в Едином государственном реестре недвижимости			Определены в ходе выполнения комплексных кадастровых работ			Метод определения координат	Формулы, примененные для расчета средней квадратической погрешности определения координат характерных точек (Mt), м, с подставленными в такие формулы значениями и итоговые (вычисленные) значения Mt, м
	Координаты, м		Радиус, м	Координаты, м		Радиус, м		
	X	Y	R	X	Y	R		
1	2	3	4	5	6	7	8	9
								-
n183O	-	-	-	415975.07	2189617.69	-	Картометрический метод	Mt = 2.5
n184O	-	-	-	415972.23	2189625.52	-	Картометрический метод	Mt = 2.5
n185O	-	-	-	415963.42	2189622.26	-	Картометрический метод	Mt = 2.5
n186O	-	-	-	415966.32	2189614.34	-	Картометрический метод	Mt = 2.5
n183O	-	-	-	415975.07	2189617.69	-	Картометрический метод	Mt = 2.5

2. Сведения о характеристиках объекта недвижимости с кадастровым номером : 47:14:1256011:79 :

№ п/п	Наименование характеристики	Значение характеристики
1	2	3
1.	Вид объекта недвижимости	здание
2.	Ранее присвоенный государственный учетный номер (инвентарный) здания, сооружения, объекта незавершенного строительства	-
3.	Кадастровый номер земельного участка (земельных участков), в границах которого (которых) расположены здание, сооружение, объект незавершенного строительства	47:14:1256011:66
4.	Уникальный учетный номер кадастрового квартала, в границах которого расположены здание, сооружение, объект незавершенного строительства	47:14:1256011
5.	Адрес здания, сооружения, объекта незавершенного строительства	Российская Федерация, Ленинградская область, район Ломоносовский, СНТ Луч, ул. 5-й Западный проезд, уч. 55
5.1.	Сведения о местоположении здания, сооружения, объекта незавершенного строительства (при отсутствии адреса) в структурированном в соответствии с федеральной информационной адресной системой виде	-
5.2.	Дополнительные сведения о местоположении	-
6.	Иные сведения	-

3. Пояснения к сведениям об объекте недвижимости с кадастровым номером 47:14:1256011:79 :

1.	-
----	---

**Описание местоположения зданий, сооружений,
объектов незавершенного строительства на земельном участке**

1. Сведения о характерных точках контура объекта недвижимости с кадастровым номером : 47:14:1256011:90 :

Система координат МСК-47, зона 2

Зона № 2

Обозначение характерных точек контура	Содержатся в Едином государственном реестре недвижимости			Определены в ходе выполнения комплексных кадастровых работ			Метод определения координат	Формулы, примененные для расчета средней квадратической погрешности определения координат характерных точек (Mt), м, с подставленными в такие формулы значениями и итоговые (вычисленные) значения Mt, м
	Координаты, м		Радиус, м	Координаты, м		Радиус, м		
	X	Y	R	X	Y	R		
1	2	3	4	5	6	7	8	9
								-
н1870	-	-	-	415988.89	2189648.16	-	Картометрический метод	Mt = 2.5
н1880	-	-	-	415987.24	2189653.76	-	Картометрический метод	Mt = 2.5
н1890	-	-	-	415980.58	2189651.84	-	Картометрический метод	Mt = 2.5
н1900	-	-	-	415982.25	2189646.13	-	Картометрический метод	Mt = 2.5
н1870	-	-	-	415988.89	2189648.16	-	Картометрический метод	Mt = 2.5

2. Сведения о характеристиках объекта недвижимости с кадастровым номером : 47:14:1256011:90 :

№ п/п	Наименование характеристики	Значение характеристики
1	2	3
1.	Вид объекта недвижимости	здание
2.	Ранее присвоенный государственный учетный номер (инвентарный) здания, сооружения, объекта незавершенного строительства	-
3.	Кадастровый номер земельного участка (земельных участков), в границах которого (которых) расположены здание, сооружение, объект незавершенного строительства	47:14:1256011:64
4.	Уникальный учетный номер кадастрового квартала, в границах которого расположены здание, сооружение, объект незавершенного строительства	47:14:1256011
5.	Адрес здания, сооружения, объекта незавершенного строительства	Российская Федерация, Ленинградская область, район Ломоносовский, Ропшинское сельское поселение, СНТ Луч, 5-й Западный проезд, уч. 56
5.1.	Сведения о местоположении здания, сооружения, объекта незавершенного строительства (при отсутствии адреса) в структурированном в соответствии с федеральной информационной адресной системой виде	-
5.2.	Дополнительные сведения о местоположении	-
6.	Иные сведения	-

3. Пояснения к сведениям об объекте недвижимости с кадастровым номером 47:14:1256011:90 :

1.

-

**Описание местоположения зданий, сооружений,
объектов незавершенного строительства на земельном участке**

1. Сведения о характерных точках контура объекта недвижимости с кадастровым номером : 47:14:1256011:92 :

Система координат МСК-47, зона 2

Зона № 2

Обозначение характерных точек контура	Содержатся в Едином государственном реестре недвижимости			Определены в ходе выполнения комплексных кадастровых работ			Метод определения координат	Формулы, примененные для расчета средней квадратической погрешности определения координат характерных точек (Mt), м, с подставленными в такие формулы значениями и итоговые (вычисленные) значения Mt, м
	Координаты, м		Радиус, м	Координаты, м		Радиус, м		
	X	Y	R	X	Y	R		
1	2	3	4	5	6	7	8	9
								-
н191О	-	-	-	416185.03	2189551.88	-	Картометрический метод	Mt = 2.5
н192О	-	-	-	416184.52	2189551.74	-	Картометрический метод	Mt = 2.5
н193О	-	-	-	416184.08	2189553.13	-	Картометрический метод	Mt = 2.5
н194О	-	-	-	416183.83	2189553.70	-	Картометрический метод	Mt = 2.5
н195О	-	-	-	416181.89	2189554.75	-	Картометрический метод	Mt = 2.5
н196О	-	-	-	416179.33	2189554.12	-	Картометрический метод	Mt = 2.5
н197О	-	-	-	416178.38	2189551.83	-	Картометрический метод	Mt = 2.5
н198О	-	-	-	416178.33	2189551.12	-	Картометрический метод	Mt = 2.5
н199О	-	-	-	416180.24	2189545.74	-	Картометрический метод	Mt = 2.5
н200О	-	-	-	416182.94	2189546.56	-	Картометрический метод	Mt = 2.5
н201О	-	-	-	416182.86	2189547.01	-	Картометрический метод	Mt = 2.5
н202О	-	-	-	416182.92	2189547.39	-	Картометрический метод	Mt = 2.5
н203О	-	-	-	416183.07	2189547.59	-	Картометрический метод	Mt = 2.5
н204О	-	-	-	416183.36	2189547.76	-	Картометрический метод	Mt = 2.5
н205О	-	-	-	416183.69	2189547.85	-	Картометрический метод	Mt = 2.5
н206О	-	-	-	416183.95	2189547.86	-	Картометрический метод	Mt = 2.5
н207О	-	-	-	416184.23	2189547.83	-	Картометрический метод	Mt = 2.5
н208О	-	-	-	416184.42	2189547.73	-	Картометрический метод	Mt = 2.5
н209О	-	-	-	416184.55	2189547.59	-	Картометрический метод	Mt = 2.5
н210О	-	-	-	416184.74	2189547.12	-	Картометрический метод	Mt = 2.5
н211О	-	-	-	416185.72	2189547.45	-	Картометрический метод	Mt = 2.5

1. Сведения о характерных точках контура объекта недвижимости с кадастровым номером : 47:14:1256011:92 :								
Система координат МСК-47, зона 2							Зона № 2	
Обозначение характерных точек контура	Содержатся в Едином государственном реестре недвижимости			Определены в ходе выполнения комплексных кадастровых работ			Метод определения координат	Формулы, примененные для расчета средней квадратической погрешности определения координат характерных точек (Mt), м, с подставленными в такие формулы значениями и итоговые (вычисленные) значения Mt, м
	Координаты, м		Радиус, м	Координаты, м		Радиус, м		
	X	Y	R	X	Y	R		
1	2	3	4	5	6	7	8	9
н212О	-	-	-	416185.46	2189548.31	-	Картометрический метод	Mt = 2.5
н213О	-	-	-	416186.02	2189548.51	-	Картометрический метод	Mt = 2.5
н191О	-	-	-	416185.03	2189551.88	-	Картометрический метод	Mt = 2.5
2. Сведения о характеристиках объекта недвижимости с кадастровым номером : 47:14:1256011:92 :								
№ п/п	Наименование характеристики						Значение характеристики	
1	2						3	
1.	Вид объекта недвижимости						здание	
2.	Ранее присвоенный государственный учетный номер (инвентарный) здания, сооружения, объекта незавершенного строительства						-	
3.	Кадастровый номер земельного участка (земельных участков), в границах которого (которых) расположены здание, сооружение, объект незавершенного строительства						47:14:1256011:40	
4.	Уникальный учетный номер кадастрового квартала, в границах которого расположены здание, сооружение, объект незавершенного строительства						47:14:1256011	
5.	Адрес здания, сооружения, объекта незавершенного строительства						Российская Федерация, Ленинградская область, район Ломоносовский, МО "Ропшинское сельское поселение", СНТ "Луч", 7-й Западный проезд, уч. 83	
5.1.	Сведения о местоположении здания, сооружения, объекта незавершенного строительства (при отсутствии адреса) в структурированном в соответствии с федеральной информационной адресной системой виде						-	
5.2.	Дополнительные сведения о местоположении						-	
6.	Иные сведения						-	
3. Пояснения к сведениям об объекте недвижимости с кадастровым номером 47:14:1256011:92 :								
1.	-							

**Описание местоположения зданий, сооружений,
объектов незавершенного строительства на земельном участке**

**1. Сведения о характерных точках контура объекта недвижимости
с кадастровым номером : 47:14:1256011:75 :**

Система координат МСК-47, зона 2

Зона № 2

Обозначение характерных точек контура	Содержатся в Едином государственном реестре недвижимости			Определены в ходе выполнения комплексных кадастровых работ			Метод опреде ления коор динат	Формулы, примененные для расчета средней квадратической погрешности определения координат характерных точек (Mt), м, с подставленными в такие формулы значениями и итоговые (вычисленные) значения Mt, м
	Координаты, м		Ради ус, м	Координаты, м		Ради ус, м		
	X	Y	R	X	Y	R		
1	2	3	4	5	6	7	8	9
								-
н2140	-	-	-	416063.13	2189549.21	-	Картометричес кий метод	Mt = 2.5
н2150	-	-	-	416060.80	2189555.14	-	Картометричес кий метод	Mt = 2.5
н2160	-	-	-	416059.61	2189554.71	-	Картометричес кий метод	Mt = 2.5
н2170	-	-	-	416058.77	2189556.90	-	Картометричес кий метод	Mt = 2.5
н2180	-	-	-	416054.15	2189555.17	-	Картометричес кий метод	Mt = 2.5
н2190	-	-	-	416057.49	2189546.90	-	Картометричес кий метод	Mt = 2.5
н2140	-	-	-	416063.13	2189549.21	-	Картометричес кий метод	Mt = 2.5

**2. Сведения о характеристиках объекта недвижимости
с кадастровым номером : 47:14:1256011:75 :**

№ п/п	Наименование характеристики	Значение характеристики
1	2	3
1.	Вид объекта недвижимости	здание
2.	Ранее присвоенный государственный учетный номер (инвентарный) здания, сооружения, объекта незавершенного строительства	-
3.	Кадастровый номер земельного участка (земельных участков), в границах которого (которых) расположены здание, сооружение, объект незавершенного строительства	47:14:1256011:59
4.	Уникальный учетный номер кадастрового квартала, в границах которого расположены здание, сооружение, объект незавершенного строительства	47:14:1256011
5.	Адрес здания, сооружения, объекта незавершенного строительства	Российская Федерация, Ленинградская область, район Ломоносовский, МО "Ропшинское сельское поселение", Садоводческое некоммерческое товарищество "Луч", 6-й Западный проезд, уч.61
5.1.	Сведения о местоположении здания, сооружения, объекта незавершенного строительства (при отсутствии адреса) в структурированном в соответствии с федеральной информационной адресной системой виде	-

2. Сведения о характеристиках объекта недвижимости с кадастровым номером : 47:14:1256011:75 :

№ п/п	Наименование характеристики	Значение характеристики
1	2	3
5.2.	Дополнительные сведения о местоположении	-
6.	Иные сведения	-

3. Пояснения к сведениям об объекте недвижимости с кадастровым номером 47:14:1256011:75 :

1.	-
----	---

**Описание местоположения зданий, сооружений,
объектов незавершенного строительства на земельном участке**

**1. Сведения о характерных точках контура объекта недвижимости
с кадастровым номером : 47:14:1256011:77 :**

Система координат МСК-47, зона 2

Зона № 2

Обозначение характерных точек контура	Содержатся в Едином государственном реестре недвижимости			Определены в ходе выполнения комплексных кадастровых работ			Метод опреде ления коор динат	Формулы, примененные для расчета средней квадратической погрешности определения координат характерных точек (Mt), м, с подставленными в такие формулы значениями и итоговые (вычисленные) значения Mt, м
	Координаты, м		Ради ус, м	Координаты, м		Ради ус, м		
	X	Y	R	X	Y	R		
1	2	3	4	5	6	7	8	9
								-
н2200	-	-	-	416133.10	2189694.52	-	Картометричес кий метод	Mt = 2.5
н2210	-	-	-	416132.54	2189696.44	-	Картометричес кий метод	Mt = 2.5
н2220	-	-	-	416134.77	2189697.18	-	Картометричес кий метод	Mt = 2.5
н2230	-	-	-	416133.28	2189701.96	-	Картометричес кий метод	Mt = 2.5
н2240	-	-	-	416125.50	2189699.65	-	Картометричес кий метод	Mt = 2.5
н2250	-	-	-	416127.41	2189692.92	-	Картометричес кий метод	Mt = 2.5
н2200	-	-	-	416133.10	2189694.52	-	Картометричес кий метод	Mt = 2.5

**2. Сведения о характеристиках объекта недвижимости
с кадастровым номером : 47:14:1256011:77 :**

№ п/п	Наименование характеристики	Значение характеристики
1	2	3
1.	Вид объекта недвижимости	здание
2.	Ранее присвоенный государственный учетный номер (инвентарный) здания, сооружения, объекта незавершенного строительства	-
3.	Кадастровый номер земельного участка (земельных участков), в границах которого (которых) расположены здание, сооружение, объект незавершенного строительства	47:14:1256011:35
4.	Уникальный учетный номер кадастрового квартала, в границах которого расположены здание, сооружение, объект незавершенного строительства	47:14:1256011
5.	Адрес здания, сооружения, объекта незавершенного строительства	Российская Федерация, Ленинградская область, район Ломоносовский, МО "Ропшинское сельское поселение", Садоводческое некоммерческое товарищество "Луч", 7-й Западный проезд, уч.88а
5.1.	Сведения о местоположении здания, сооружения, объекта незавершенного строительства (при отсутствии адреса) в структурированном в соответствии с федеральной информационной адресной системой виде	-

2. Сведения о характеристиках объекта недвижимости с кадастровым номером : 47:14:1256011:77 :

№ п/п	Наименование характеристики	Значение характеристики
1	2	3
5.2.	Дополнительные сведения о местоположении	-
6.	Иные сведения	-

3. Пояснения к сведениям об объекте недвижимости с кадастровым номером 47:14:1256011:77 :

1.	-
----	---

**Описание местоположения зданий, сооружений,
объектов незавершенного строительства на земельном участке**

1. Сведения о характерных точках контура объекта недвижимости с кадастровым номером : 47:14:1256011:78 :

Система координат МСК-47, зона 2

Зона № 2

Обозначение характерных точек контура	Содержатся в Едином государственном реестре недвижимости			Определены в ходе выполнения комплексных кадастровых работ			Метод определения координат	Формулы, примененные для расчета средней квадратической погрешности определения координат характерных точек (Mt), м, с подставленными в такие формулы значениями и итоговые (вычисленные) значения Mt, м
	Координаты, м		Радиус, м	Координаты, м		Радиус, м		
	X	Y	R	X	Y	R		
1	2	3	4	5	6	7	8	9
								-
н226О	-	-	-	416141.96	2189493.55	-	Картометрический метод	Mt = 2.5
н227О	-	-	-	416140.23	2189498.74	-	Картометрический метод	Mt = 2.5
н228О	-	-	-	416135.85	2189497.35	-	Картометрический метод	Mt = 2.5
н229О	-	-	-	416137.58	2189492.01	-	Картометрический метод	Mt = 2.5
н226О	-	-	-	416141.96	2189493.55	-	Картометрический метод	Mt = 2.5

2. Сведения о характеристиках объекта недвижимости с кадастровым номером : 47:14:1256011:78 :

№ п/п	Наименование характеристики	Значение характеристики
1	2	3
1.	Вид объекта недвижимости	здание
2.	Ранее присвоенный государственный учетный номер (инвентарный) здания, сооружения, объекта незавершенного строительства	-
3.	Кадастровый номер земельного участка (земельных участков), в границах которого (которых) расположены здание, сооружение, объект незавершенного строительства	-
4.	Уникальный учетный номер кадастрового квартала, в границах которого расположены здание, сооружение, объект незавершенного строительства	47:14:1256011
5.	Адрес здания, сооружения, объекта незавершенного строительства	Российская Федерация, Ленинградская область, район Ломоносовский, Ропшинское сельское поселение, СНТ Луч, 7-й Западный проезд, уч. 80
5.1.	Сведения о местоположении здания, сооружения, объекта незавершенного строительства (при отсутствии адреса) в структурированном в соответствии с федеральной информационной адресной системой виде	-
5.2.	Дополнительные сведения о местоположении	-
6.	Иные сведения	-

3. Пояснения к сведениям об объекте недвижимости с кадастровым номером 47:14:1256011:78 :

1.

-

**Описание местоположения зданий, сооружений,
объектов незавершенного строительства на земельном участке**

**1. Сведения о характерных точках контура объекта недвижимости
с кадастровым номером : 47:14:1256011:82 :**

Система координат МСК-47, зона 2

Зона № 2

Обозначение характерных точек контура	Содержатся в Едином государственном реестре недвижимости			Определены в ходе выполнения комплексных кадастровых работ			Метод опреде ления коор динат	Формулы, примененные для расчета средней квадратической погрешности определения координат характерных точек (Mt), м, с подставленными в такие формулы значениями и итоговые (вычисленные) значения Mt, м
	Координаты, м		Ради ус, м	Координаты, м		Ради ус, м		
	X	Y	R	X	Y	R		
1	2	3	4	5	6	7	8	9
								-
н2300	-	-	-	416134.01	2189605.52	-	Картометричес кий метод	$Mt = 2.5$
н2310	-	-	-	416127.53	2189603.45	-	Картометричес кий метод	$Mt = 2.5$
н2320	-	-	-	416130.29	2189594.49	-	Картометричес кий метод	$Mt = 2.5$
н2330	-	-	-	416136.80	2189596.48	-	Картометричес кий метод	$Mt = 2.5$
н2300	-	-	-	416134.01	2189605.52	-	Картометричес кий метод	$Mt = 2.5$

**2. Сведения о характеристиках объекта недвижимости
с кадастровым номером : 47:14:1256011:82 :**

№ п/п	Наименование характеристики	Значение характеристики
1	2	3
1.	Вид объекта недвижимости	здание
2.	Ранее присвоенный государственный учетный номер (инвентарный) здания, сооружения, объекта незавершенного строительства	-
3.	Кадастровый номер земельного участка (земельных участков), в границах которого (которых) расположены здание, сооружение, объект незавершенного строительства	47:14:1256011:15
4.	Уникальный учетный номер кадастрового квартала, в границах которого расположены здание, сооружение, объект незавершенного строительства	47:14:1256011
5.	Адрес здания, сооружения, объекта незавершенного строительства	Российская Федерация, Ленинградская область, район Ломоносовский, Ропшинское сельское поселение, СНТ Луч, 7-й Западный проезд, уч. 76
5.1.	Сведения о местоположении здания, сооружения, объекта незавершенного строительства (при отсутствии адреса) в структурированном в соответствии с федеральной информационной адресной системой виде	-
5.2.	Дополнительные сведения о местоположении	-
6.	Иные сведения	-

3. Пояснения к сведениям об объекте недвижимости с кадастровым номером 47:14:1256011:82 :

1.

-

**Описание местоположения зданий, сооружений,
объектов незавершенного строительства на земельном участке**

1. Сведения о характерных точках контура объекта недвижимости с кадастровым номером : 47:14:1256011:83 :

Система координат МСК-47, зона 2

Зона № 2

Обозначение характерных точек контура	Содержатся в Едином государственном реестре недвижимости			Определены в ходе выполнения комплексных кадастровых работ			Метод определения координат	Формулы, примененные для расчета средней квадратической погрешности определения координат характерных точек (Mt), м, с подставленными в такие формулы значениями и итоговые (вычисленные) значения Mt, м
	Координаты, м		Радиус, м	Координаты, м		Радиус, м		
	X	Y	R	X	Y	R		
1	2	3	4	5	6	7	8	9
								-
н2340	-	-	-	416314.19	2189606.53	-	Картометрический метод	Mt = 2.5
н2350	-	-	-	416313.57	2189612.63	-	Картометрический метод	Mt = 2.5
н2360	-	-	-	416305.40	2189611.75	-	Картометрический метод	Mt = 2.5
н2370	-	-	-	416305.96	2189605.61	-	Картометрический метод	Mt = 2.5
н2340	-	-	-	416314.19	2189606.53	-	Картометрический метод	Mt = 2.5

2. Сведения о характеристиках объекта недвижимости с кадастровым номером : 47:14:1256011:83 :

№ п/п	Наименование характеристики	Значение характеристики
1	2	3
1.	Вид объекта недвижимости	здание
2.	Ранее присвоенный государственный учетный номер (инвентарный) здания, сооружения, объекта незавершенного строительства	-
3.	Кадастровый номер земельного участка (земельных участков), в границах которого (которых) расположены здание, сооружение, объект незавершенного строительства	47:14:1256011:2
4.	Уникальный учетный номер кадастрового квартала, в границах которого расположены здание, сооружение, объект незавершенного строительства	47:14:1256011
5.	Адрес здания, сооружения, объекта незавершенного строительства	Российская Федерация, Ленинградская область, район Ломоносовский, МО "Ропшинское сельское поселение", Садоводческое некоммерческое товарищество "Луч", квартал 11, 9-й Западный проезд, уч.108
5.1.	Сведения о местоположении здания, сооружения, объекта незавершенного строительства (при отсутствии адреса) в структурированном в соответствии с федеральной информационной адресной системой виде	-
5.2.	Дополнительные сведения о местоположении	-
6.	Иные сведения	-

3. Пояснения к сведениям об объекте недвижимости с кадастровым номером 47:14:1256011:83 :

1.

-

**Описание местоположения зданий, сооружений,
объектов незавершенного строительства на земельном участке**

1. Сведения о характерных точках контура объекта недвижимости с кадастровым номером : 47:14:1256011:86 :

Система координат МСК-47, зона 2

Зона № 2

Обозначение характерных точек контура	Содержатся в Едином государственном реестре недвижимости			Определены в ходе выполнения комплексных кадастровых работ			Метод определения координат	Формулы, примененные для расчета средней квадратической погрешности определения координат характерных точек (Mt), м, с подставленными в такие формулы значениями и итоговые (вычисленные) значения Mt, м
	Координаты, м		Радиус, м	Координаты, м		Радиус, м		
	X	Y	R	X	Y	R		
1	2	3	4	5	6	7	8	9
								-
н2380	-	-	-	416038.45	2189605.87	-	Картометрический метод	Mt = 2.5
н2390	-	-	-	416045.03	2189608.15	-	Картометрический метод	Mt = 2.5
н2400	-	-	-	416042.44	2189615.86	-	Картометрический метод	Mt = 2.5
н2410	-	-	-	416035.68	2189613.53	-	Картометрический метод	Mt = 2.5
н2380	-	-	-	416038.45	2189605.87	-	Картометрический метод	Mt = 2.5

2. Сведения о характеристиках объекта недвижимости с кадастровым номером : 47:14:1256011:86 :

№ п/п	Наименование характеристики	Значение характеристики
1	2	3
1.	Вид объекта недвижимости	здание
2.	Ранее присвоенный государственный учетный номер (инвентарный) здания, сооружения, объекта незавершенного строительства	-
3.	Кадастровый номер земельного участка (земельных участков), в границах которого (которых) расположены здание, сооружение, объект незавершенного строительства	47:14:1256011:61
4.	Уникальный учетный номер кадастрового квартала, в границах которого расположены здание, сооружение, объект незавершенного строительства	47:14:1256011
5.	Адрес здания, сооружения, объекта незавершенного строительства	Российская Федерация, Ленинградская область, район Ломоносовский, МО "Ропшинское сельское поселение", Садоводческое некоммерческое товарищество "Луч", 6-й Западный проезд, уч.59
5.1.	Сведения о местоположении здания, сооружения, объекта незавершенного строительства (при отсутствии адреса) в структурированном в соответствии с федеральной информационной адресной системой виде	-
5.2.	Дополнительные сведения о местоположении	-
6.	Иные сведения	-

3. Пояснения к сведениям об объекте недвижимости с кадастровым номером 47:14:1256011:86 :

1.

-

**Описание местоположения зданий, сооружений,
объектов незавершенного строительства на земельном участке**

1. Сведения о характерных точках контура объекта недвижимости с кадастровым номером : 47:14:1256011:87 :

Система координат МСК-47, зона 2

Зона № 2

Обозначение характерных точек контура	Содержатся в Едином государственном реестре недвижимости			Определены в ходе выполнения комплексных кадастровых работ			Метод определения координат	Формулы, примененные для расчета средней квадратической погрешности определения координат характерных точек (Mt), м, с подставленными в такие формулы значениями и итоговые (вычисленные) значения Mt, м
	Координаты, м		Радиус, м	Координаты, м		Радиус, м		
	X	Y	R	X	Y	R		
1	2	3	4	5	6	7	8	9
								-
н2420	-	-	-	416142.97	2189671.07	-	Картометрический метод	Mt = 2.5
н2430	-	-	-	416142.59	2189672.43	-	Картометрический метод	Mt = 2.5
н2440	-	-	-	416145.87	2189673.59	-	Картометрический метод	Mt = 2.5
н2450	-	-	-	416143.97	2189679.06	-	Картометрический метод	Mt = 2.5
н2460	-	-	-	416137.22	2189676.75	-	Картометрический метод	Mt = 2.5
н2470	-	-	-	416139.50	2189669.96	-	Картометрический метод	Mt = 2.5
н2420	-	-	-	416142.97	2189671.07	-	Картометрический метод	Mt = 2.5

2. Сведения о характеристиках объекта недвижимости с кадастровым номером : 47:14:1256011:87 :

№ п/п	Наименование характеристики	Значение характеристики
1	2	3
1.	Вид объекта недвижимости	здание
2.	Ранее присвоенный государственный учетный номер (инвентарный) здания, сооружения, объекта незавершенного строительства	-
3.	Кадастровый номер земельного участка (земельных участков), в границах которого (которых) расположены здание, сооружение, объект незавершенного строительства	47:14:1256011:37
4.	Уникальный учетный номер кадастрового квартала, в границах которого расположены здание, сооружение, объект незавершенного строительства	47:14:1256011
5.	Адрес здания, сооружения, объекта незавершенного строительства	Российская Федерация, Ленинградская область, район Ломоносовский, МО "Ропшинское сельское поселение", Садоводческое некоммерческое товарищество "Луч", 7-й Западный проезд, уч.87
5.1.	Сведения о местоположении здания, сооружения, объекта незавершенного строительства (при отсутствии адреса) в структурированном в соответствии с федеральной информационной адресной системой виде	-

2. Сведения о характеристиках объекта недвижимости с кадастровым номером : 47:14:1256011:87 :

№ п/п	Наименование характеристики	Значение характеристики
1	2	3
5.2.	Дополнительные сведения о местоположении	-
6.	Иные сведения	-

3. Пояснения к сведениям об объекте недвижимости с кадастровым номером 47:14:1256011:87 :

1.	-
----	---

**Описание местоположения зданий, сооружений,
объектов незавершенного строительства на земельном участке**

1. Сведения о характерных точках контура объекта недвижимости с кадастровым номером : 47:14:1256011:88 :

Система координат МСК-47, зона 2

Зона № 2

Обозначение характерных точек контура	Содержатся в Едином государственном реестре недвижимости			Определены в ходе выполнения комплексных кадастровых работ			Метод определения координат	Формулы, примененные для расчета средней квадратической погрешности определения координат характерных точек (Mt), м, с подставленными в такие формулы значениями и итоговые (вычисленные) значения Mt, м
	Координаты, м		Радиус, м	Координаты, м		Радиус, м		
	X	Y	R	X	Y	R		
1	2	3	4	5	6	7	8	9
								-
н2480	-	-	-	416255.69	2189517.00	-	Картометрический метод	Mt = 2.5
н2490	-	-	-	416253.80	2189522.94	-	Картометрический метод	Mt = 2.5
н2500	-	-	-	416247.33	2189520.95	-	Картометрический метод	Mt = 2.5
н2510	-	-	-	416249.26	2189514.97	-	Картометрический метод	Mt = 2.5
н2480	-	-	-	416255.69	2189517.00	-	Картометрический метод	Mt = 2.5

2. Сведения о характеристиках объекта недвижимости с кадастровым номером : 47:14:1256011:88 :

№ п/п	Наименование характеристики	Значение характеристики
1	2	3
1.	Вид объекта недвижимости	здание
2.	Ранее присвоенный государственный учетный номер (инвентарный) здания, сооружения, объекта незавершенного строительства	-
3.	Кадастровый номер земельного участка (земельных участков), в границах которого (которых) расположены здание, сооружение, объект незавершенного строительства	47:14:1256011:27
4.	Уникальный учетный номер кадастрового квартала, в границах которого расположены здание, сооружение, объект незавершенного строительства	47:14:1256011
5.	Адрес здания, сооружения, объекта незавершенного строительства	Российская Федерация, Ленинградская область, район Ломоносовский, МО "Ропшинское сельское поселение", Садоводческое некоммерческое товарищество "Луч", 8-й Западный проезд, уч.96
5.1.	Сведения о местоположении здания, сооружения, объекта незавершенного строительства (при отсутствии адреса) в структурированном в соответствии с федеральной информационной адресной системой виде	-
5.2.	Дополнительные сведения о местоположении	-
6.	Иные сведения	-

3. Пояснения к сведениям об объекте недвижимости с кадастровым номером 47:14:1256011:88 :

1.

-

**Описание местоположения зданий, сооружений,
объектов незавершенного строительства на земельном участке**

1. Сведения о характерных точках контура объекта недвижимости с кадастровым номером : 47:14:1256011:89 :

Система координат МСК-47, зона 2

Зона № 2

Обозначение характерных точек контура	Содержатся в Едином государственном реестре недвижимости			Определены в ходе выполнения комплексных кадастровых работ			Метод определения координат	Формулы, примененные для расчета средней квадратической погрешности определения координат характерных точек (Mt), м, с подставленными в такие формулы значениями и итоговые (вычисленные) значения Mt, м
	Координаты, м		Радиус, м	Координаты, м		Радиус, м		
	X	Y	R	X	Y	R		
1	2	3	4	5	6	7	8	9
								-
н2520	-	-	-	416096.42	2189528.88	-	Картометрический метод	Mt = 2.5
н2530	-	-	-	416094.43	2189535.06	-	Картометрический метод	Mt = 2.5
н2540	-	-	-	416091.99	2189534.31	-	Картометрический метод	Mt = 2.5
н2550	-	-	-	416094.03	2189528.01	-	Картометрический метод	Mt = 2.5
н2520	-	-	-	416096.42	2189528.88	-	Картометрический метод	Mt = 2.5

2. Сведения о характеристиках объекта недвижимости с кадастровым номером : 47:14:1256011:89 :

№ п/п	Наименование характеристики	Значение характеристики
1	2	3
1.	Вид объекта недвижимости	здание
2.	Ранее присвоенный государственный учетный номер (инвентарный) здания, сооружения, объекта незавершенного строительства	-
3.	Кадастровый номер земельного участка (земельных участков), в границах которого (которых) расположены здание, сооружение, объект незавершенного строительства	47:14:1256011:52
4.	Уникальный учетный номер кадастрового квартала, в границах которого расположены здание, сооружение, объект незавершенного строительства	47:14:1256011
5.	Адрес здания, сооружения, объекта незавершенного строительства	Российская Федерация, Ленинградская область, район Ломоносовский, МО Ропшинское сельское поселение, СНТ Луч, 6-й Западный проезд, уч. 67
5.1.	Сведения о местоположении здания, сооружения, объекта незавершенного строительства (при отсутствии адреса) в структурированном в соответствии с федеральной информационной адресной системой виде	-
5.2.	Дополнительные сведения о местоположении	-
6.	Иные сведения	-

3. Пояснения к сведениям об объекте недвижимости с кадастровым номером 47:14:1256011:89 :

1.

-

КАРТА ПЛАН ТЕРРИТОРИИ

Схема границ земельных участков



Масштаб 1 : 500

Условные обозначения:

- граница земельного участка, установленная при проведении кадастровых работ
- - - - вносим ранее учтенного земельного участка
- граница объекта капитального строительства, установленная при проведении кадастровых работ
- - обозначение и номер характерной точки границы земельного участка, сведения о которой отсутствуют в ЕГРН, местоположение которой определяется при кадастровых работах (иная характеристика точки)
- ▲ - обозначение и номер характерной точки границы объекта капитального строительства, сведения о которой отсутствуют в ЕГРН, местоположение которой определяется при кадастровых работах (иная характеристика точки)
- - граница и вносим земельного участка, сведения о которой содержатся в ЕГРН
- - объект капитального строительства, сведения о котором содержатся в ЕГРН
- - граница и вносим кадастрового квартала
- - обозначение и номер характерной точки границы земельного участка, сведения о которой содержатся в ЕГРН

КАРТА-ПЛАН ТЕРРИТОРИИ

Пояснительная записка

1. Сведения о территории выполнения комплексных кадастровых работ: 47:14:1256012, Ленинградская область, Ломоносовский район, Ропшинское сельское поселение, СНТ "Луч", кадастровый квартал 47:14:1256012

(наименование субъекта Российской Федерации, муниципального образования, населенного пункта, уникальные учетные номера кадастровых кварталов, иные сведения, позволяющие определить местоположение территории, на которой выполняются комплексные кадастровые работы, например, наименование садоводческого или огороднического некоммерческого товарищества, гаражного кооператива, элемента планировочной структуры)

2. Основания выполнения комплексных кадастровых работ:

Наименование, дата и номер документа, на основании которого выполняются комплексные кадастровые работы: КОНТРАКТ на оказание услуг по выполнению комплекса кадастровых работ, "17" июня 2024 г. , 0345300121124000112

3. Дата подготовки карты-плана территории: "11" сентября 2024 г.

4. Сведения о заказчике(ах) комплексных кадастровых работ:

В отношении юридического лица, органа местного самоуправления муниципального района, муниципального округа или городского округа либо уполномоченного исполнительного органа государственной власти субъекта Российской Федерации:

полное или сокращенное (в случае, если имеется) наименование: Администрация Ломоносовского муниципального района Ленинградской области

основной государственный регистрационный номер: 1024702186442

идентификационный номер налогоплательщика: 4720007053

В отношении физического лица или представителя физических или юридических лиц:

фамилия, имя, отчество (последнее - при наличии): -

страховой номер индивидуального лицевого счета в системе обязательного пенсионного страхования Российской Федерации (СНИЛС): -

Наименование и реквизиты документа, подтверждающие полномочия представителя заказчика(ов) комплексных кадастровых работ: -

Адрес электронной почты (для направления уведомления о результатах внесения сведений в Единый государственный реестр недвижимости): comarch@mail.ru

5. Сведения об исполнителе комплексных кадастровых работ:

Полное или сокращенное (в случае, если имеется) наименование и адрес юридического лица, с которым заключен государственный или муниципальный контракт либо договор подряда на выполнение комплексных кадастровых работ: ФИЛИАЛ ППК "РОСКАДАСТР" ПО ЛЕНИНГРАДСКОЙ ОБЛАСТИ, Санкт-Петербург, ул. Чапаева, д. 15, корп. 2, литера Б

Фамилия, имя, отчество кадастрового инженера (последнее - при наличии): Ваганов Михаил Николаевич и основной государственный регистрационный номер кадастрового инженера индивидуального предпринимателя (ОГРНИП): -

Страховой номер индивидуального лицевого счета в системе обязательного пенсионного страхования Российской Федерации (СНИЛС) кадастрового инженера: 026-756-250 64

Уникальный реестровый номер кадастрового инженера в реестре саморегулируемой организации кадастровых инженеров и дата внесения сведений о физическом лице в такой реестр: А-2020, 2024-06-18

Полное или (в случае, если имеется) сокращенное наименование саморегулируемой организации кадастровых инженеров, членом которой является кадастровый инженер: Ассоциация "Союз кадастровых инженеров"

Контактный телефон: +78126304041

Почтовый адрес и адрес электронной почты, по которым осуществляется связь с кадастровым инженером: Санкт-Петербург, ул. Чапаева, д. 15, корп. 2, литера Б filial@47.kadastr.ru

6. Перечень документов, использованных при подготовке карты-плана территории

№ п/п	Реквизиты документа				
	Вид	Дата	Номер	Наименование	Иные сведения
1	2	3	4	5	6
1	Кадастровый план территории	29.08.2024	КУВИ-001/2024-218140727	Кадастровый план территории кадастрового квартала 47:14:1256012	-

7. Пояснения к карте-плану территории

1. На территории кадастрового квартала 47:14:1256012 в соответствии с муниципальным контрактом №0345300121124000112 от 17.06.2024 выполнены комплексные кадастровые работы (далее ККР). Карта-план территории подготовлен на основании сведений, содержащихся в Едином государственном реестре недвижимости (далее – ЕГРН). Общая площадь кадастрового квартала — 2,3 га. По сведениям ЕГРН в границах кадастрового квартала расположено 28 земельных участков, в том числе: - 10 ранее учтенных и учтенных земельных участков, границы которых установлены в соответствии с требованиями земельного законодательства РФ. - 18 ранее учтенных земельных участков - декларативные (границы не установлены в соответствии с требованиями земельного законодательства РФ), в том числе: - при выполнении комплексных кадастровых работ установлены границы 10 земельных участков, - у 8 земельных участков (47:14:1256012:14, 47:14:1256012:17, 47:14:1256012:20, 47:14:1256012:24, 47:14:1256012:26, 47:14:1256012:28, 47:14:1256012:29, 47:14:1256012:31) отсутствует адрес и ориентир. Границы земельных участков установлены по их фактическому использованию. При выполнении комплексных кадастровых работ площади уточняемых земельных участков определялись с учетом требований законодательства: фактическая площадь земельного участка, не должна быть больше площади, сведения о которой относительно этого земельного участка содержатся в Едином государственном реестре недвижимости, более чем на величину предельного минимального размера земельного участка, установленного в соответствии с федеральным законом для земель соответствующего целевого назначения и разрешенного использования; фактическая площадь земельного участка, не должна быть меньше площади земельного участка, сведения о которой относительно этого земельного участка содержатся в Едином государственном реестре недвижимости, более чем на десять процентов. Согласно Правилам землепользования и застройки Ропшинского сельского поселения, утвержденным приказом Комитета градостроительной политики Ленинградской области от 15.09.2022 № 133 территория кадастрового квартала 47:14:1256012 расположена в зоне садоводческих и огороднических товариществ на землях сельскохозяйственного назначения (ТСХ.1-2). В данной территориальной зоне установлены предельные минимальные и максимальные размеры земельных участков с видом разрешенного использования «ведение садоводства»: 400 — 1500 кв.м. По сведениям ЕГРН в границах кадастрового квартала расположено 15 объектов капитального строительства (здания), в том числе: - нет учтенных объектов капитального строительства, границы которых установлены в соответствии с требованиями земельного законодательства РФ. - 15 ранее учтенных объектов капитального строительства - декларативных (границы не установлены в соответствии с требованиями земельного законодательства РФ), в том числе: - при выполнении комплексных кадастровых работ установлены границы 13 объектов капитального строительства; - 47:14:1256012:40, 47:14:1256012:41 расположены в квартале 47:14:1256004. Границы объектов капитального строительства установлены по их фактическому местоположению. В результате выполнения комплексных кадастровых работ на территории кадастрового квартала 47:14:1256012 осуществлено: - уточнение местоположения границ земельных участков, границы которых не установлены в соответствии с требованиями земельного законодательства — 10 шт.; - уточнение местоположения на земельных участках зданий, сведения о которых внесены в ЕГРН, но описание местоположения границ отсутствует — 13 шт.

Сведения об уточняемых земельных участках

1. Сведения о характерных точках границы уточняемого земельного участка с кадастровым номером 47:14:1256012:1 :

Система координат МСК-47, зона 2

Зона № 2

Обозначение характерных точек границ	Координаты, м				Метод определения координат	Формулы, примененные для расчета средней квадратической погрешности определения координат характерных точек границ (Mt), с подставленными в такие формулы значениями и итоговые (вычисленные) значения Mt, м	Описание закрепления точки
	содержатся в Едином государственном реестре недвижимости		определены в результате выполнения комплексных кадастровых работ				
	X	Y	X	Y			
1	2	3	4	5	6	7	8
						-	
30	-	-	416814.92	2189719.09	Иное описание	Mt = 2.5	Закрепление отсутствует
29	-	-	416853.03	2189731.62	Иное описание	Mt = 2.5	Закрепление отсутствует
н1У	-	-	416843.42	2189759.12	Иное описание	Mt = 2.5	Закрепление отсутствует
н2У	-	-	416821.41	2189752.02	Иное описание	Mt = 2.5	Закрепление отсутствует
24	-	-	416803.91	2189746.35	Иное описание	Mt = 2.5	Закрепление отсутствует
н3У	-	-	416807.70	2189736.97	Иное описание	Mt = 2.5	Закрепление отсутствует
30	-	-	416814.92	2189719.09	Иное описание	Mt = 2.5	Закрепление отсутствует

2. Сведения о частях границ уточняемого земельного участка с кадастровым номером 47:14:1256012:1 :

Обозначение части границ		Горизонтальное проложение (S), м	Описание прохождения части границ	Сведения о согласовании местоположения границ (согласовано/спорное)
от т.	до т.			
1	2	3	4	5
30	29	40.12	-	-
29	н1У	29.13	-	-
н1У	н2У	23.13	-	-
н2У	24	18.40	-	-
24	н3У	10.12	-	-
н3У	30	19.28	-	-

3. Сведения о характеристиках уточняемого земельного участка с кадастровым номером 47:14:1256012:1 :

№ п/п	Наименование характеристики земельного участка	Значение характеристики
1	2	3
1.	Адрес земельного участка	Российская Федерация, Ленинградская область, район Ломоносовский, МО "Ропшинское сельское поселение", СНТ "Луч" 15-й Западный проезд, участок 202
1.1.	Сведения о местоположении земельного участка (при отсутствии адреса) в структурированном в соответствии с федеральной информационной адресной системой виде	-

3. Сведения о характеристиках уточняемого земельного участка с кадастровым номером 47:14:1256012:1 :

№ п/п	Наименование характеристики земельного участка	Значение характеристики
1	2	3
1.2.	Дополнительные сведения о местоположении земельного участка	-
2.	Площадь земельного участка \pm величина погрешности определения (вычисления) площади ($P \pm \Delta P$), м2	1193 \pm 302
3.	Формула, примененная для вычисления предельной погрешности определения площади земельного участка, с подставленными значениями и итоговые (вычисленные) значения (ΔP), м2	$\Delta P = 3.5 * M_t * \sqrt{P} = 3.5 * 2,5 * \sqrt{1193} = 302$
4.	Площадь земельного участка согласно сведениям Единого государственного реестра недвижимости ($P_{\text{кад}}$), м2	-
5.	Оценка расхождения P и $P_{\text{кад}}$ ($P - P_{\text{кад}}$), м2	-
6.	Предельные минимальный и максимальный размеры земельного участка ($P_{\text{мин}}$ и $P_{\text{макс}}$), м2	400 1500
7.	Вид (виды) разрешенного использования	Ведение садоводства (Для ведения гражданами садоводства и огородничества)
7.1.	Дополнительные сведения об использовании земельного участка	Земельный участок расположен в границах территории общего пользования
8.	Кадастровый или иной государственный учетный номер (инвентарный) здания, сооружения, объекта незавершенного строительства, расположенного на земельном участке	47:14:0000000:21475
9.	Сведения о земельных участках (землях общего пользования, территории общего пользования), посредством которых обеспечивается доступ	-
10.	Иные сведения	-

4. Пояснения к сведениям об уточняемом земельном участке с кадастровым номером 47:14:1256012:1 :

1.	-

Сведения об уточняемых земельных участках

1. Сведения о характерных точках границы уточняемого земельного участка с кадастровым номером 47:14:1256012:6 :

Система координат МСК-47, зона 2

Зона № 2

Обозначение характерных точек границ	Координаты, м				Метод определения координат	Формулы, примененные для расчета средней квадратической погрешности определения координат характерных точек границ (Mt), с подставленными в такие формулы значениями и итоговые (вычисленные) значения Mt, м	Описание закрепления точки
	содержатся в Едином государственном реестре недвижимости		определены в результате выполнения комплексных кадастровых работ				
	X	Y	X	Y			
1	2	3	4	5	6	7	8
						-	
н4У	-	-	416772.13	2189717.86	Картометрический метод	$Mt = 2.5$	Закрепление отсутствует
н5У	-	-	416789.20	2189723.96	Картометрический метод	$Mt = 2.5$	Закрепление отсутствует
н6У	-	-	416790.59	2189719.54	Картометрический метод	$Mt = 2.5$	Закрепление отсутствует
н7У	-	-	416797.21	2189721.99	Картометрический метод	$Mt = 2.5$	Закрепление отсутствует
н8У	-	-	416796.08	2189724.31	Картометрический метод	$Mt = 2.5$	Закрепление отсутствует
н9У	-	-	416792.34	2189725.09	Картометрический метод	$Mt = 2.5$	Закрепление отсутствует
н10У	-	-	416790.22	2189731.67	Картометрический метод	$Mt = 2.5$	Закрепление отсутствует
н3У	-	-	416807.70	2189736.97	Картометрический метод	$Mt = 2.5$	Закрепление отсутствует
24	-	-	416803.91	2189746.35	Картометрический метод	$Mt = 2.5$	Закрепление отсутствует
23	-	-	416767.19	2189734.30	Картометрический метод	$Mt = 2.5$	Закрепление отсутствует
н4У	-	-	416772.13	2189717.86	Картометрический метод	$Mt = 2.5$	Закрепление отсутствует

2. Сведения о частях границ уточняемого земельного участка с кадастровым номером 47:14:1256012:6 :

Обозначение части границ		Горизонтальное проложение (S), м	Описание прохождения части границ	Сведения о согласовании местоположения границ (согласовано/спорное)
от т.	до т.			
1	2	3	4	5
н4У	н5У	18.13	-	-
н5У	н6У	4.63	-	-
н6У	н7У	7.06	-	-
н7У	н8У	2.58	-	-
н8У	н9У	3.82	-	-
н9У	н10У	6.91	-	-
н10У	н3У	18.27	-	-
н3У	24	10.12	-	-
24	23	38.65	-	-
23	н4У	17.17	-	-

3. Сведения о характеристиках уточняемого земельного участка с кадастровым номером 47:14:1256012:6 :		
№ п/п	Наименование характеристики земельного участка	Значение характеристики
1	2	3
1.	Адрес земельного участка	Российская Федерация, Ленинградская область, район Ломоносовский, МО "Ропшинское сельское поселение", СНТ "Луч" 14-й Западный проезд, участок 189
1.1.	Сведения о местоположении земельного участка (при отсутствии адреса) в структурированном в соответствии с федеральной информационной адресной системой виде	-
1.2.	Дополнительные сведения о местоположении земельного участка	-
2.	Площадь земельного участка \pm величина погрешности определения (вычисления) площади ($P \pm \Delta P$), м ²	564 \pm 208
3.	Формула, примененная для вычисления предельной погрешности определения площади земельного участка, с подставленными значениями и итоговые (вычисленные) значения (ΔP), м ²	$\Delta P = 3.5 * M_t * \sqrt{P} = 3.5 * 2,5 * \sqrt{564} = 208$
4.	Площадь земельного участка согласно сведениям Единого государственного реестра недвижимости (Ркад), м ²	-
5.	Оценка расхождения P и Ркад (P - Ркад), м ²	-
6.	Предельные минимальный и максимальный размеры земельного участка (Рмин и Рмакс), м ²	400 1500
7.	Вид (виды) разрешенного использования	Ведение садоводства (Для ведения гражданами садоводства и огородничества)
7.1.	Дополнительные сведения об использовании земельного участка	Земельный участок расположен в границах территории общего пользования
8.	Кадастровый или иной государственный учетный номер (инвентарный) здания, сооружения, объекта незавершенного строительства, расположенного на земельном участке	-
9.	Сведения о земельных участках (землях общего пользования, территории общего пользования), посредством которых обеспечивается доступ	-
10.	Иные сведения	-
4. Пояснения к сведениям об уточняемом земельном участке с кадастровым номером 47:14:1256012:6 :		
1.	-	

Сведения об уточняемых земельных участках

1. Сведения о характерных точках границы уточняемого земельного участка с кадастровым номером 47:14:1256012:4 :

Система координат МСК-47, зона 2

Зона № 2

Обозначение характерных точек границ	Координаты, м				Метод определения координат	Формулы, примененные для расчета средней квадратической погрешности определения координат характерных точек границ (Mt), с подставленными в такие формулы значениями и итоговые (вычисленные) значения Mt, м	Описание закрепления точки
	содержатся в Едином государственном реестре недвижимости		определены в результате выполнения комплексных кадастровых работ				
	X	Y	X	Y			
1	2	3	4	5	6	7	8
						-	
30	-	-	416814.92	2189719.09	Картометрический метод	$Mt = 2.5$	Закрепление отсутствует
н3У	-	-	416807.70	2189736.97	Картометрический метод	$Mt = 2.5$	Закрепление отсутствует
н10У	-	-	416790.22	2189731.67	Картометрический метод	$Mt = 2.5$	Закрепление отсутствует
н9У	-	-	416792.34	2189725.09	Картометрический метод	$Mt = 2.5$	Закрепление отсутствует
н8У	-	-	416796.08	2189724.31	Картометрический метод	$Mt = 2.5$	Закрепление отсутствует
н7У	-	-	416797.21	2189721.99	Картометрический метод	$Mt = 2.5$	Закрепление отсутствует
н6У	-	-	416790.59	2189719.54	Картометрический метод	$Mt = 2.5$	Закрепление отсутствует
н5У	-	-	416789.20	2189723.96	Картометрический метод	$Mt = 2.5$	Закрепление отсутствует
н4У	-	-	416772.13	2189717.86	Картометрический метод	$Mt = 2.5$	Закрепление отсутствует
36	-	-	416777.04	2189706.73	Картометрический метод	$Mt = 2.5$	Закрепление отсутствует
30	-	-	416814.92	2189719.09	Картометрический метод	$Mt = 2.5$	Закрепление отсутствует

2. Сведения о частях границ уточняемого земельного участка с кадастровым номером 47:14:1256012:4 :

Обозначение части границ		Горизонтальное проложение (S), м	Описание прохождения части границ	Сведения о согласовании местоположения границ (согласовано/спорное)
от т.	до т.			
1	2	3	4	5
30	н3У	19.28	-	-
н3У	н10У	18.27	-	-
н10У	н9У	6.91	-	-
н9У	н8У	3.82	-	-
н8У	н7У	2.58	-	-
н7У	н6У	7.06	-	-
н6У	н5У	4.63	-	-
н5У	н4У	18.13	-	-
н4У	36	12.16	-	-
36	30	39.85	-	-

3. Сведения о характеристиках уточняемого земельного участка с кадастровым номером 47:14:1256012:4 :		
№ п/п	Наименование характеристики земельного участка	Значение характеристики
1	2	3
1.	Адрес земельного участка	Российская Федерация, Ленинградская область, район Ломоносовский, МО "Ропшинское сельское поселение", СНТ "Луч" 14-й Западный проезд, участок 189 а
1.1.	Сведения о местоположении земельного участка (при отсутствии адреса) в структурированном в соответствии с федеральной информационной адресной системой виде	-
1.2.	Дополнительные сведения о местоположении земельного участка	-
2.	Площадь земельного участка \pm величина погрешности определения (вычисления) площади ($P \pm \Delta P$), м2	599 \pm 214
3.	Формула, примененная для вычисления предельной погрешности определения площади земельного участка, с подставленными значениями и итоговые (вычисленные) значения (ΔP), м2	$\Delta P = 3.5 * M_t * \sqrt{P} = 3.5 * 2,5 * \sqrt{599} = 214$
4.	Площадь земельного участка согласно сведениям Единого государственного реестра недвижимости (Ркад), м2	-
5.	Оценка расхождения P и Ркад (P - Ркад), м2	-
6.	Предельные минимальный и максимальный размеры земельного участка (Рмин и Рмакс), м2	400 1500
7.	Вид (виды) разрешенного использования	Ведение садоводства (Для ведения гражданами садоводства и огородничества)
7.1.	Дополнительные сведения об использовании земельного участка	Земельный участок расположен в границах территории общего пользования
8.	Кадастровый или иной государственный учетный номер (инвентарный) здания, сооружения, объекта незавершенного строительства, расположенного на земельном участке	-
9.	Сведения о земельных участках (землях общего пользования, территории общего пользования), посредством которых обеспечивается доступ	-
10.	Иные сведения	-
4. Пояснения к сведениям об уточняемом земельном участке с кадастровым номером 47:14:1256012:4 :		
1.	-	

Сведения об уточняемых земельных участках

1. Сведения о характерных точках границы уточняемого земельного участка с кадастровым номером 47:14:1256012:27 :

Система координат МСК-47, зона 2					Зона № 2		
Обозначение характерных точек границ	Координаты, м				Метод определения координат	Формулы, примененные для расчета средней квадратической погрешности определения координат характерных точек границ (Mt), с подставленными в такие формулы значениями и итоговые (вычисленные) значения Mt, м	Описание закрепления точки
	содержатся в Едином государственном реестре недвижимости		определены в результате выполнения комплексных кадастровых работ				
	X	Y	X	Y			
1	2	3	4	5	6	7	8
						-	
н2У	-	-	416821.41	2189752.02	Картометрический метод	Mt = 2.5	Закрепление отсутствует
н1У	-	-	416843.42	2189759.12	Картометрический метод	Mt = 2.5	Закрепление отсутствует
н11У	-	-	416832.82	2189788.82	Картометрический метод	Mt = 2.5	Закрепление отсутствует
н12У	-	-	416816.41	2189783.23	Картометрический метод	Mt = 2.5	Закрепление отсутствует
н13У	-	-	416820.21	2189763.69	Картометрический метод	Mt = 2.5	Закрепление отсутствует
н14У	-	-	416819.19	2189759.99	Картометрический метод	Mt = 2.5	Закрепление отсутствует
н2У	-	-	416821.41	2189752.02	Картометрический метод	Mt = 2.5	Закрепление отсутствует

2. Сведения о частях границ уточняемого земельного участка с кадастровым номером 47:14:1256012:27 :

Обозначение части границ		Горизонтальное проложение (S), м	Описание прохождения части границ	Сведения о согласовании местоположения границ (согласовано/спорное)
от т.	до т.			
1	2	3	4	5
н2У	н1У	23.13	-	-
н1У	н11У	31.53	-	-
н11У	н12У	17.34	-	-
н12У	н13У	19.91	-	-
н13У	н14У	3.84	-	-
н14У	н2У	8.27	-	-

3. Сведения о характеристиках уточняемого земельного участка с кадастровым номером 47:14:1256012:27 :

№ п/п	Наименование характеристики земельного участка	Значение характеристики
1	2	3
1.	Адрес земельного участка	Российская Федерация, Ленинградская область, район Ломоносовский, МО "Ропшинское сельское поселение", СНТ "Луч" 15-й Западный проезд, участок 201
1.1.	Сведения о местоположении земельного участка (при отсутствии адреса) в структурированном в соответствии с федеральной информационной адресной системой виде	-

3. Сведения о характеристиках уточняемого земельного участка с кадастровым номером 47:14:1256012:27 :		
№ п/п	Наименование характеристики земельного участка	Значение характеристики
1	2	3
1.2.	Дополнительные сведения о местоположении земельного участка	-
2.	Площадь земельного участка \pm величина погрешности определения (вычисления) площади ($P \pm \Delta P$), м ²	632 \pm 220
3.	Формула, примененная для вычисления предельной погрешности определения площади земельного участка, с подставленными значениями и итоговые (вычисленные) значения (ΔP), м ²	$\Delta P = 3.5 * M_t * \sqrt{P} = 3.5 * 2,5 * \sqrt{632} = 220$
4.	Площадь земельного участка согласно сведениям Единого государственного реестра недвижимости ($P_{\text{кад}}$), м ²	-
5.	Оценка расхождения P и $P_{\text{кад}}$ ($P - P_{\text{кад}}$), м ²	-
6.	Предельные минимальный и максимальный размеры земельного участка ($P_{\text{мин}}$ и $P_{\text{макс}}$), м ²	400 1500
7.	Вид (виды) разрешенного использования	Ведение садоводства (Для ведения гражданами садоводства и огородничества)
7.1.	Дополнительные сведения об использовании земельного участка	Земельный участок расположен в границах территории общего пользования
8.	Кадастровый или иной государственный учетный номер (инвентарный) здания, сооружения, объекта незавершенного строительства, расположенного на земельном участке	47:14:1256012:39
9.	Сведения о земельных участках (землях общего пользования, территории общего пользования), посредством которых обеспечивается доступ	-
10.	Иные сведения	-
4. Пояснения к сведениям об уточняемом земельном участке с кадастровым номером 47:14:1256012:27 :		
1.	-	

Сведения об уточняемых земельных участках

1. Сведения о характерных точках границы уточняемого земельного участка с кадастровым номером 47:14:1256012:35 :

Система координат МСК-47, зона 2

Зона № 2

Обозначение характерных точек границ	Координаты, м				Метод определения координат	Формулы, примененные для расчета средней квадратической погрешности определения координат характерных точек границ (Mt), с подставленными в такие формулы значениями и итоговые (вычисленные) значения Mt, м	Описание закрепления точки
	содержатся в Едином государственном реестре недвижимости		определены в результате выполнения комплексных кадастровых работ				
	X	Y	X	Y			
1	2	3	4	5	6	7	8
						-	
24	-	-	416803.91	2189746.35	Картометрический метод	$Mt = 2.5$	Закрепление отсутствует
н2У	-	-	416821.41	2189752.02	Картометрический метод	$Mt = 2.5$	Закрепление отсутствует
н14У	-	-	416819.19	2189759.99	Картометрический метод	$Mt = 2.5$	Закрепление отсутствует
н13У	-	-	416820.21	2189763.69	Картометрический метод	$Mt = 2.5$	Закрепление отсутствует
н12У	-	-	416816.41	2189783.23	Картометрический метод	$Mt = 2.5$	Закрепление отсутствует
21	-	-	416795.54	2189775.72	Картометрический метод	$Mt = 2.5$	Закрепление отсутствует
20	-	-	416798.64	2189765.27	Картометрический метод	$Mt = 2.5$	Закрепление отсутствует
24	-	-	416803.91	2189746.35	Картометрический метод	$Mt = 2.5$	Закрепление отсутствует

2. Сведения о частях границ уточняемого земельного участка с кадастровым номером 47:14:1256012:35 :

Обозначение части границ		Горизонтальное проложение (S), м	Описание прохождения части границ	Сведения о согласовании местоположения границ (согласовано/спорное)
от т.	до т.			
1	2	3	4	5
24	н2У	18.40	-	-
н2У	н14У	8.27	-	-
н14У	н13У	3.84	-	-
н13У	н12У	19.91	-	-
н12У	21	22.18	-	-
21	20	10.90	-	-
20	24	19.64	-	-

3. Сведения о характеристиках уточняемого земельного участка с кадастровым номером 47:14:1256012:35 :		
№ п/п	Наименование характеристики земельного участка	Значение характеристики
1	2	3
1.	Адрес земельного участка	Российская Федерация, Ленинградская область, район Ломоносовский, МО "Ропшинское сельское поселение", СНТ "Луч" 15-й Западный проезд, участок 201 а
1.1.	Сведения о местоположении земельного участка (при отсутствии адреса) в структурированном в соответствии с федеральной информационной адресной системой виде	-
1.2.	Дополнительные сведения о местоположении земельного участка	-
2.	Площадь земельного участка \pm величина погрешности определения (вычисления) площади ($P \pm \Delta P$), м2	626 \pm 219
3.	Формула, примененная для вычисления предельной погрешности определения площади земельного участка, с подставленными значениями и итоговые (вычисленные) значения (ΔP), м2	$\Delta P = 3.5 * M_t * \sqrt{P} = 3.5 * 2,5 * \sqrt{626} = 219$
4.	Площадь земельного участка согласно сведениям Единого государственного реестра недвижимости (Ркад), м2	-
5.	Оценка расхождения P и Ркад (P - Ркад), м2	-
6.	Предельные минимальный и максимальный размеры земельного участка (Рмин и Рмакс), м2	400 1500
7.	Вид (виды) разрешенного использования	Ведение садоводства (Для ведения гражданами садоводства и огородничества)
7.1.	Дополнительные сведения об использовании земельного участка	Земельный участок расположен в границах территории общего пользования
8.	Кадастровый или иной государственный учетный номер (инвентарный) здания, сооружения, объекта незавершенного строительства, расположенного на земельном участке	-
9.	Сведения о земельных участках (землях общего пользования, территории общего пользования), посредством которых обеспечивается доступ	-
10.	Иные сведения	-
4. Пояснения к сведениям об уточняемом земельном участке с кадастровым номером 47:14:1256012:35 :		
1.	-	

Сведения об уточняемых земельных участках

1. Сведения о характерных точках границы уточняемого земельного участка с кадастровым номером 47:14:1256012:25 :

Система координат МСК-47, зона 2					Зона № 2		
Обозначение характерных точек границ	Координаты, м				Метод определения координат	Формулы, примененные для расчета средней квадратической погрешности определения координат характерных точек границ (Mt), с подставленными в такие формулы значениями и итоговые (вычисленные) значения Mt, м	Описание закрепления точки
	содержатся в Едином государственном реестре недвижимости		определены в результате выполнения комплексных кадастровых работ				
	X	Y	X	Y			
1	2	3	4	5	6	7	8
						-	
15	-	-	416768.17	2189862.36	Картометрический метод	$Mt = 2.5$	Закрепление отсутствует
н15У	-	-	416782.15	2189867.00	Картометрический метод	$Mt = 2.5$	Закрепление отсутствует
н16У	-	-	416805.01	2189876.40	Картометрический метод	$Mt = 2.5$	Закрепление отсутствует
н17У	-	-	416794.80	2189906.62	Картометрический метод	$Mt = 2.5$	Закрепление отсутствует
16	-	-	416758.42	2189891.89	Картометрический метод	$Mt = 2.5$	Закрепление отсутствует
15	-	-	416768.17	2189862.36	Картометрический метод	$Mt = 2.5$	Закрепление отсутствует

2. Сведения о частях границ уточняемого земельного участка с кадастровым номером 47:14:1256012:25 :

Обозначение части границ		Горизонтальное проложение (S), м	Описание прохождения части границ	Сведения о согласовании местоположения границ (согласовано/спорное)
от т.	до т.			
1	2	3	4	5
15	н15У	14.73	-	-
н15У	н16У	24.72	-	-
н16У	н17У	31.90	-	-
н17У	16	39.25	-	-
16	15	31.10	-	-

3. Сведения о характеристиках уточняемого земельного участка с кадастровым номером 47:14:1256012:25 :

№ п/п	Наименование характеристики земельного участка	Значение характеристики
1	2	3
1.	Адрес земельного участка	Российская Федерация, Ленинградская область, район Ломоносовский, МО "Ропшинское сельское поселение", СНТ "Луч", 15-ый Западный проезд, участок 197
1.1.	Сведения о местоположении земельного участка (при отсутствии адреса) в структурированном в соответствии с федеральной информационной адресной системой виде	-
1.2.	Дополнительные сведения о местоположении земельного участка	-

3. Сведения о характеристиках уточняемого земельного участка с кадастровым номером 47:14:1256012:25 :		
№ п/п	Наименование характеристики земельного участка	Значение характеристики
1	2	3
2.	Площадь земельного участка \pm величина погрешности определения (вычисления) площади ($P \pm \Delta P$), м ²	1250 \pm 309
3.	Формула, примененная для вычисления предельной погрешности определения площади земельного участка, с подставленными значениями и итоговые (вычисленные) значения (ΔP), м ²	$\Delta P = 3.5 * M_t * \sqrt{P} = 3.5 * 2,5 * \sqrt{1250} = 309$
4.	Площадь земельного участка согласно сведениям Единого государственного реестра недвижимости ($R_{кад}$), м ²	-
5.	Оценка расхождения P и $R_{кад}$ ($P - R_{кад}$), м ²	-
6.	Предельные минимальный и максимальный размеры земельного участка ($R_{мин}$ и $R_{макс}$), м ²	400 1500
7.	Вид (виды) разрешенного использования	Ведение садоводства (Для ведения гражданами садоводства и огородничества)
7.1.	Дополнительные сведения об использовании земельного участка	Земельный участок расположен в границах территории общего пользования
8.	Кадастровый или иной государственный учетный номер (инвентарный) здания, сооружения, объекта незавершенного строительства, расположенного на земельном участке	47:14:1256012:36
9.	Сведения о земельных участках (землях общего пользования, территории общего пользования), посредством которых обеспечивается доступ	-
10.	Иные сведения	-
4. Пояснения к сведениям об уточняемом земельном участке с кадастровым номером 47:14:1256012:25 :		
1.	-	

Сведения об уточняемых земельных участках

1. Сведения о характерных точках границы уточняемого земельного участка с кадастровым номером 47:14:1256012:23 :

Система координат МСК-47, зона 2					Зона № 2		
Обозначение характерных точек границ	Координаты, м				Метод определения координат	Формулы, примененные для расчета средней квадратической погрешности определения координат характерных точек границ (Mt), с подставленными в такие формулы значениями и итоговые (вычисленные) значения Mt, м	Описание закрепления точки
	содержатся в Едином государственном реестре недвижимости		определены в результате выполнения комплексных кадастровых работ				
	X	Y	X	Y			
1	2	3	4	5	6	7	8
						-	
16	-	-	416758.42	2189891.89	Картометрический метод	Mt = 2.5	Закрепление отсутствует
н18У	-	-	416747.64	2189922.33	Картометрический метод	Mt = 2.5	Закрепление отсутствует
н19У	-	-	416711.00	2189910.02	Картометрический метод	Mt = 2.5	Закрепление отсутствует
13	-	-	416721.85	2189879.82	Картометрический метод	Mt = 2.5	Закрепление отсутствует
16	-	-	416758.42	2189891.89	Картометрический метод	Mt = 2.5	Закрепление отсутствует

2. Сведения о частях границ уточняемого земельного участка с кадастровым номером 47:14:1256012:23 :

Обозначение части границ		Горизонтальное проложение (S), м	Описание прохождения части границ	Сведения о согласовании местоположения границ (согласовано/спорное)
от т.	до т.			
1	2	3	4	5
16	н18У	32.29	-	-
н18У	н19У	38.65	-	-
н19У	13	32.09	-	-
13	16	38.51	-	-

3. Сведения о характеристиках уточняемого земельного участка с кадастровым номером 47:14:1256012:23 :

№ п/п	Наименование характеристики земельного участка	Значение характеристики
1	2	3
1.	Адрес земельного участка	Российская Федерация, Ленинградская область, район Ломоносовский, Ропшинское сельское поселение, СНТ "Луч", участок № 195
1.1.	Сведения о местоположении земельного участка (при отсутствии адреса) в структурированном в соответствии с федеральной информационной адресной системой виде	-
1.2.	Дополнительные сведения о местоположении земельного участка	-
2.	Площадь земельного участка ± величина погрешности определения (вычисления) площади (P ± ΔP), м ²	1242 ± 308

3. Сведения о характеристиках уточняемого земельного участка с кадастровым номером 47:14:1256012:23 :

№ п/п	Наименование характеристики земельного участка	Значение характеристики
1	2	3
3.	Формула, примененная для вычисления предельной погрешности определения площади земельного участка, с подставленными значениями и итоговые (вычисленные) значения (ΔP), м ²	$\Delta P=3.5 * M_t * \sqrt{P}=3.5 * 2,5 * \sqrt{1242}=308$
4.	Площадь земельного участка согласно сведениям Единого государственного реестра недвижимости (Ркад), м ²	-
5.	Оценка расхождения Р и Ркад (Р - Ркад), м ²	-
6.	Предельные минимальный и максимальный размеры земельного участка (Рмин и Рмакс), м ²	400 1500
7.	Вид (виды) разрешенного использования	Ведение садоводства (Для ведения гражданами садоводства и огородничества)
7.1.	Дополнительные сведения об использовании земельного участка	Земельный участок расположен в границах территории общего пользования
8.	Кадастровый или иной государственный учетный номер (инвентарный) здания, сооружения, объекта незавершенного строительства, расположенного на земельном участке	-
9.	Сведения о земельных участках (землях общего пользования, территории общего пользования), посредством которых обеспечивается доступ	-
10.	Иные сведения	-

4. Пояснения к сведениям об уточняемом земельном участке с кадастровым номером 47:14:1256012:23 :

1.	-

Сведения об уточняемых земельных участках

1. Сведения о характерных точках границы уточняемого земельного участка с кадастровым номером 47:14:1256012:21 :

Система координат МСК-47, зона 2					Зона № 2		
Обозначение характерных точек границ	Координаты, м				Метод определения координат	Формулы, примененные для расчета средней квадратической погрешности определения координат характерных точек границ (Mt), с подставленными в такие формулы значениями и итоговые (вычисленные) значения Mt, м	Описание закрепления точки
	содержатся в Едином государственном реестре недвижимости		определены в результате выполнения комплексных кадастровых работ				
	X	Y	X	Y			
1	2	3	4	5	6	7	8
						-	
12	-	-	416777.64	2189832.47	Картометрический метод	$Mt = 2.5$	Закрепление отсутствует
11	-	-	416777.25	2189833.74	Картометрический метод	$Mt = 2.5$	Закрепление отсутствует
н20У	-	-	416772.82	2189847.69	Картометрический метод	$Mt = 2.5$	Закрепление отсутствует
н21У	-	-	416735.90	2189834.62	Картометрический метод	$Mt = 2.5$	Закрепление отсутствует
26	-	-	416739.91	2189819.56	Картометрический метод	$Mt = 2.5$	Закрепление отсутствует
25	-	-	416765.34	2189828.32	Картометрический метод	$Mt = 2.5$	Закрепление отсутствует
12	-	-	416777.64	2189832.47	Картометрический метод	$Mt = 2.5$	Закрепление отсутствует

2. Сведения о частях границ уточняемого земельного участка с кадастровым номером 47:14:1256012:21 :

Обозначение части границ		Горизонтальное проложение (S), м	Описание прохождения части границ	Сведения о согласовании местоположения границ (согласовано/спорное)
от т.	до т.			
1	2	3	4	5
12	11	1.33	-	-
11	н20У	14.64	-	-
н20У	н21У	39.17	-	-
н21У	26	15.58	-	-
26	25	26.90	-	-
25	12	12.98	-	-

3. Сведения о характеристиках уточняемого земельного участка с кадастровым номером 47:14:1256012:21 :

№ п/п	Наименование характеристики земельного участка	Значение характеристики
1	2	3
1.	Адрес земельного участка	Российская Федерация, Ленинградская область, район Ломоносовский, МО Ропшинское сельское поселение, СНТ "Луч", уч. 193
1.1.	Сведения о местоположении земельного участка (при отсутствии адреса) в структурированном в соответствии с федеральной информационной адресной системой виде	-

3. Сведения о характеристиках уточняемого земельного участка с кадастровым номером 47:14:1256012:21 :		
№ п/п	Наименование характеристики земельного участка	Значение характеристики
1	2	3
1.2.	Дополнительные сведения о местоположении земельного участка	-
2.	Площадь земельного участка \pm величина погрешности определения (вычисления) площади ($P \pm \Delta P$), м2	621 \pm 218
3.	Формула, примененная для вычисления предельной погрешности определения площади земельного участка, с подставленными значениями и итоговые (вычисленные) значения (ΔP), м2	$\Delta P = 3.5 * M_t * \sqrt{P} = 3.5 * 2,5 * \sqrt{621} = 218$
4.	Площадь земельного участка согласно сведениям Единого государственного реестра недвижимости ($P_{\text{кад}}$), м2	-
5.	Оценка расхождения P и $P_{\text{кад}}$ ($P - P_{\text{кад}}$), м2	-
6.	Предельные минимальный и максимальный размеры земельного участка ($P_{\text{мин}}$ и $P_{\text{макс}}$), м2	400 1500
7.	Вид (виды) разрешенного использования	Ведение садоводства (Для ведения гражданами садоводства и огородничества)
7.1.	Дополнительные сведения об использовании земельного участка	Земельный участок расположен в границах территории общего пользования
8.	Кадастровый или иной государственный учетный номер (инвентарный) здания, сооружения, объекта незавершенного строительства, расположенного на земельном участке	-
9.	Сведения о земельных участках (землях общего пользования, территории общего пользования), посредством которых обеспечивается доступ	-
10.	Иные сведения	-
4. Пояснения к сведениям об уточняемом земельном участке с кадастровым номером 47:14:1256012:21 :		
1.	-	

Сведения об уточняемых земельных участках

1. Сведения о характерных точках границы уточняемого земельного участка с кадастровым номером 47:14:1256012:22 :

Система координат МСК-47, зона 2					Зона № 2		
Обозначение характерных точек границ	Координаты, м				Метод определения координат	Формулы, примененные для расчета средней квадратической погрешности определения координат характерных точек границ (Mt), с подставленными в такие формулы значениями и итоговые (вычисленные) значения Mt, м	Описание закрепления точки
	содержатся в Едином государственном реестре недвижимости		определены в результате выполнения комплексных кадастровых работ				
	X	Y	X	Y			
1	2	3	4	5	6	7	8
						-	
н21У	-	-	416735.90	2189834.62	Картометрический метод	Mt = 2.5	Закрепление отсутствует
н20У	-	-	416772.82	2189847.69	Картометрический метод	Mt = 2.5	Закрепление отсутствует
15	-	-	416768.17	2189862.36	Картометрический метод	Mt = 2.5	Закрепление отсутствует
14	-	-	416731.57	2189850.38	Картометрический метод	Mt = 2.5	Закрепление отсутствует
н21У	-	-	416735.90	2189834.62	Картометрический метод	Mt = 2.5	Закрепление отсутствует

2. Сведения о частях границ уточняемого земельного участка с кадастровым номером 47:14:1256012:22 :

Обозначение части границ		Горизонтальное проложение (S), м	Описание прохождения части границ	Сведения о согласовании местоположения границ (согласовано/спорное)
от т.	до т.			
1	2	3	4	5
н21У	н20У	39.17	-	-
н20У	15	15.39	-	-
15	14	38.51	-	-
14	н21У	16.34	-	-

3. Сведения о характеристиках уточняемого земельного участка с кадастровым номером 47:14:1256012:22 :

№ п/п	Наименование характеристики земельного участка	Значение характеристики
1	2	3
1.	Адрес земельного участка	Российская Федерация, Ленинградская область, район Ломоносовский, МО Ропшинское сельское поселение, СНТ "Луч", уч. 193а
1.1.	Сведения о местоположении земельного участка (при отсутствии адреса) в структурированном в соответствии с федеральной информационной адресной системой виде	-
1.2.	Дополнительные сведения о местоположении земельного участка	-
2.	Площадь земельного участка ± величина погрешности определения (вычисления) площади ($P \pm \Delta P$), м ²	616 ± 217

3. Сведения о характеристиках уточняемого земельного участка с кадастровым номером 47:14:1256012:22 :

№ п/п	Наименование характеристики земельного участка	Значение характеристики
1	2	3
3.	Формула, примененная для вычисления предельной погрешности определения площади земельного участка, с подставленными значениями и итоговые (вычисленные) значения (ΔP), м ²	$\Delta P=3.5 * M_t * \sqrt{P}=3.5 * 2,5 * \sqrt{616}=217$
4.	Площадь земельного участка согласно сведениям Единого государственного реестра недвижимости (Ркад), м ²	-
5.	Оценка расхождения Р и Ркад (Р - Ркад), м ²	-
6.	Предельные минимальный и максимальный размеры земельного участка (Рмин и Рмакс), м ²	400 1500
7.	Вид (виды) разрешенного использования	Ведение садоводства (Для ведения гражданами садоводства и огородничества)
7.1.	Дополнительные сведения об использовании земельного участка	Земельный участок расположен в границах территории общего пользования
8.	Кадастровый или иной государственный учетный номер (инвентарный) здания, сооружения, объекта незавершенного строительства, расположенного на земельном участке	47:14:0000000:27541
9.	Сведения о земельных участках (землях общего пользования, территории общего пользования), посредством которых обеспечивается доступ	-
10.	Иные сведения	-

4. Пояснения к сведениям об уточняемом земельном участке с кадастровым номером 47:14:1256012:22 :

1.	-
----	---

Сведения об уточняемых земельных участках

1. Сведения о характерных точках границы уточняемого земельного участка с кадастровым номером 47:14:1256012:2 :

Система координат МСК-47, зона 2					Зона № 2		
Обозначение характерных точек границ	Координаты, м				Метод определения координат	Формулы, примененные для расчета средней квадратической погрешности определения координат характерных точек границ (Mt), с подставленными в такие формулы значениями и итоговые (вычисленные) значения Mt, м	Описание закрепления точки
	содержатся в Едином государственном реестре недвижимости		определены в результате выполнения комплексных кадастровых работ				
	X	Y	X	Y			
1	2	3	4	5	6	7	8
						-	
11	-	-	416777.25	2189833.74	Картометрический метод	Mt = 2.5	Закрепление отсутствует
10	-	-	416813.96	2189845.75	Картометрический метод	Mt = 2.5	Закрепление отсутствует
н22У	-	-	416814.66	2189846.03	Картометрический метод	Mt = 2.5	Закрепление отсутствует
н16У	-	-	416805.01	2189876.40	Картометрический метод	Mt = 2.5	Закрепление отсутствует
н15У	-	-	416782.15	2189867.00	Картометрический метод	Mt = 2.5	Закрепление отсутствует
15	-	-	416768.17	2189862.36	Картометрический метод	Mt = 2.5	Закрепление отсутствует
н20У	-	-	416772.82	2189847.69	Картометрический метод	Mt = 2.5	Закрепление отсутствует
11	-	-	416777.25	2189833.74	Картометрический метод	Mt = 2.5	Закрепление отсутствует

2. Сведения о частях границ уточняемого земельного участка с кадастровым номером 47:14:1256012:2 :

Обозначение части границ		Горизонтальное проложение (S), м	Описание прохождения части границ	Сведения о согласовании местоположения границ (согласовано/спорное)
от т.	до т.			
1	2	3	4	5
11	10	38.62	-	-
10	н22У	0.75	-	-
н22У	н16У	31.87	-	-
н16У	н15У	24.72	-	-
н15У	15	14.73	-	-
15	н20У	15.39	-	-
н20У	11	14.64	-	-

3. Сведения о характеристиках уточняемого земельного участка с кадастровым номером 47:14:1256012:2 :

№ п/п	Наименование характеристики земельного участка	Значение характеристики
1	2	3
1.	Адрес земельного участка	Российская Федерация, Ленинградская область, район Ломоносовский, МО "Ропшинское сельское поселение", СНТ "Луч" 15-й Западный проезд, участок 198

3. Сведения о характеристиках уточняемого земельного участка с кадастровым номером 47:14:1256012:2 :

№ п/п	Наименование характеристики земельного участка	Значение характеристики
1	2	3
1.1.	Сведения о местоположении земельного участка (при отсутствии адреса) в структурированном в соответствии с федеральной информационной адресной системой виде	-
1.2.	Дополнительные сведения о местоположении земельного участка	-
2.	Площадь земельного участка \pm величина погрешности определения (вычисления) площади ($P \pm \Delta P$), м ²	1207 \pm 304
3.	Формула, примененная для вычисления предельной погрешности определения площади земельного участка, с подставленными значениями и итоговые (вычисленные) значения (ΔP), м ²	$\Delta P = 3.5 * M_t * \sqrt{P} = 3.5 * 2,5 * \sqrt{1207} = 304$
4.	Площадь земельного участка согласно сведениям Единого государственного реестра недвижимости ($P_{\text{кад}}$), м ²	-
5.	Оценка расхождения P и $P_{\text{кад}}$ ($P - P_{\text{кад}}$), м ²	-
6.	Предельные минимальный и максимальный размеры земельного участка ($R_{\text{мин}}$ и $R_{\text{макс}}$), м ²	400 1500
7.	Вид (виды) разрешенного использования	Ведение садоводства (Для ведения гражданами садоводства и огородничества)
7.1.	Дополнительные сведения об использовании земельного участка	Земельный участок расположен в границах территории общего пользования
8.	Кадастровый или иной государственный учетный номер (инвентарный) здания, сооружения, объекта незавершенного строительства, расположенного на земельном участке	-
9.	Сведения о земельных участках (землях общего пользования, территории общего пользования), посредством которых обеспечивается доступ	-
10.	Иные сведения	-

4. Пояснения к сведениям об уточняемом земельном участке с кадастровым номером 47:14:1256012:2 :

1.	-
----	---

**Описание местоположения зданий, сооружений,
объектов незавершенного строительства на земельном участке**

1. Сведения о характерных точках контура объекта недвижимости с кадастровым номером : 47:14:0000000:21475 :

Система координат МСК-47, зона 2

Зона № 2

Обозначение характерных точек контура	Содержатся в Едином государственном реестре недвижимости			Определены в ходе выполнения комплексных кадастровых работ			Метод определения координат	Формулы, примененные для расчета средней квадратической погрешности определения координат характерных точек (Mt), м, с подставленными в такие формулы значениями и итоговые (вычисленные) значения Mt, м
	Координаты, м		Радиус, м	Координаты, м		Радиус, м		
	X	Y	R	X	Y	R		
1	2	3	4	5	6	7	8	9
								-
н23О	-	-	-	416842.75	2189730.93	-	Картометрический метод	Mt = 2.5
н24О	-	-	-	416840.08	2189738.91	-	Картометрический метод	Mt = 2.5
н25О	-	-	-	416835.69	2189737.47	-	Картометрический метод	Mt = 2.5
н26О	-	-	-	416838.32	2189729.36	-	Картометрический метод	Mt = 2.5
н23О	-	-	-	416842.75	2189730.93	-	Картометрический метод	Mt = 2.5

2. Сведения о характеристиках объекта недвижимости с кадастровым номером : 47:14:0000000:21475 :

№ п/п	Наименование характеристики	Значение характеристики
1	2	3
1.	Вид объекта недвижимости	здание
2.	Ранее присвоенный государственный учетный номер (инвентарный) здания, сооружения, объекта незавершенного строительства	-
3.	Кадастровый номер земельного участка (земельных участков), в границах которого (которых) расположены здание, сооружение, объект незавершенного строительства	47:14:1256012:1
4.	Уникальный учетный номер кадастрового квартала, в границах которого расположены здание, сооружение, объект незавершенного строительства	47:14:1256012
5.	Адрес здания, сооружения, объекта незавершенного строительства	Российская Федерация, Ленинградская область, район Ломоносовский, Ропшинская волость, массив Новая Ропша, СНТ Луч, 15-ый Западный проезд, уч.202
5.1.	Сведения о местоположении здания, сооружения, объекта незавершенного строительства (при отсутствии адреса) в структурированном в соответствии с федеральной информационной адресной системой виде	-
5.2.	Дополнительные сведения о местоположении	-
6.	Иные сведения	-

3. Пояснения к сведениям об объекте недвижимости с кадастровым номером 47:14:0000000:21475 :

1.

-

**Описание местоположения зданий, сооружений,
объектов незавершенного строительства на земельном участке**

1. Сведения о характерных точках контура объекта недвижимости с кадастровым номером : 47:14:0000000:37340 :

Система координат МСК-47, зона 2

Зона № 2

Обозначение характерных точек контура	Содержатся в Едином государственном реестре недвижимости			Определены в ходе выполнения комплексных кадастровых работ			Метод определения координат	Формулы, примененные для расчета средней квадратической погрешности определения координат характерных точек (Mt), м, с подставленными в такие формулы значениями и итоговые (вычисленные) значения Mt, м
	Координаты, м		Радиус, м	Координаты, м		Радиус, м		
	X	Y	R	X	Y	R		
1	2	3	4	5	6	7	8	9
								-
н270	-	-	-	416753.35	2189880.37	-	Картометрический метод	Mt = 2.5
н280	-	-	-	416750.70	2189886.83	-	Картометрический метод	Mt = 2.5
н290	-	-	-	416744.56	2189884.29	-	Картометрический метод	Mt = 2.5
н300	-	-	-	416748.18	2189875.60	-	Картометрический метод	Mt = 2.5
н310	-	-	-	416751.16	2189876.91	-	Картометрический метод	Mt = 2.5
н320	-	-	-	416750.28	2189879.07	-	Картометрический метод	Mt = 2.5
н270	-	-	-	416753.35	2189880.37	-	Картометрический метод	Mt = 2.5

2. Сведения о характеристиках объекта недвижимости с кадастровым номером : 47:14:0000000:37340 :

№ п/п	Наименование характеристики	Значение характеристики
1	2	3
1.	Вид объекта недвижимости	здание
2.	Ранее присвоенный государственный учетный номер (инвентарный) здания, сооружения, объекта незавершенного строительства	-
3.	Кадастровый номер земельного участка (земельных участков), в границах которого (которых) расположены здание, сооружение, объект незавершенного строительства	47:14:1256012:5
4.	Уникальный учетный номер кадастрового квартала, в границах которого расположены здание, сооружение, объект незавершенного строительства	47:14:1256012
5.	Адрес здания, сооружения, объекта незавершенного строительства	Российская Федерация, Ленинградская область, район Ломоносовский, МО Ропшинское сельское поселение, СНТ Луч, пр. 14-й Западный, уч. 194
5.1.	Сведения о местоположении здания, сооружения, объекта незавершенного строительства (при отсутствии адреса) в структурированном в соответствии с федеральной информационной адресной системой виде	-

2. Сведения о характеристиках объекта недвижимости с кадастровым номером : 47:14:0000000:37340 :

№ п/п	Наименование характеристики	Значение характеристики
1	2	3
5.2.	Дополнительные сведения о местоположении	-
6.	Иные сведения	-

3. Пояснения к сведениям об объекте недвижимости с кадастровым номером 47:14:0000000:37340 :

1.	-
----	---

**Описание местоположения зданий, сооружений,
объектов незавершенного строительства на земельном участке**

1. Сведения о характерных точках контура объекта недвижимости с кадастровым номером : 47:14:0000000:24757 :

Система координат МСК-47, зона 2

Зона № 2

Обозначение характерных точек контура	Содержатся в Едином государственном реестре недвижимости			Определены в ходе выполнения комплексных кадастровых работ			Метод определения координат	Формулы, примененные для расчета средней квадратической погрешности определения координат характерных точек (Mt), м, с подставленными в такие формулы значениями и итоговые (вычисленные) значения Mt, м
	Координаты, м		Радиус, м	Координаты, м		Радиус, м		
	X	Y	R	X	Y	R		
1	2	3	4	5	6	7	8	9
								-
н330	-	-	-	416760.15	2189806.85	-	Картометрический метод	Mt = 2.5
н340	-	-	-	416757.69	2189814.69	-	Картометрический метод	Mt = 2.5
н350	-	-	-	416751.51	2189812.60	-	Картометрический метод	Mt = 2.5
н360	-	-	-	416754.05	2189804.74	-	Картометрический метод	Mt = 2.5
н330	-	-	-	416760.15	2189806.85	-	Картометрический метод	Mt = 2.5

2. Сведения о характеристиках объекта недвижимости с кадастровым номером : 47:14:0000000:24757 :

№ п/п	Наименование характеристики	Значение характеристики
1	2	3
1.	Вид объекта недвижимости	здание
2.	Ранее присвоенный государственный учетный номер (инвентарный) здания, сооружения, объекта незавершенного строительства	-
3.	Кадастровый номер земельного участка (земельных участков), в границах которого (которых) расположены здание, сооружение, объект незавершенного строительства	47:14:1256012:19
4.	Уникальный учетный номер кадастрового квартала, в границах которого расположены здание, сооружение, объект незавершенного строительства	47:14:1256012
5.	Адрес здания, сооружения, объекта незавершенного строительства	Российская Федерация, Ленинградская область, район Ломоносовский, СНТ "Луч", пр. 14-й Западный, уч. 192
5.1.	Сведения о местоположении здания, сооружения, объекта незавершенного строительства (при отсутствии адреса) в структурированном в соответствии с федеральной информационной адресной системой виде	-
5.2.	Дополнительные сведения о местоположении	-
6.	Иные сведения	-

3. Пояснения к сведениям об объекте недвижимости с кадастровым номером 47:14:0000000:24757 :

1.	-
----	---

**Описание местоположения зданий, сооружений,
объектов незавершенного строительства на земельном участке**

**1. Сведения о характерных точках контура объекта недвижимости
с кадастровым номером : 47:14:0000000:23733 :**

Система координат МСК-47, зона 2

Зона № 2

Обозначение характерных точек контура	Содержатся в Едином государственном реестре недвижимости			Определены в ходе выполнения комплексных кадастровых работ			Метод опреде ления коор динат	Формулы, примененные для расчета средней квадратической погрешности определения координат характерных точек (Mt), м, с подставленными в такие формулы значениями и итоговые (вычисленные) значения Mt, м
	Координаты, м		Ради ус, м	Координаты, м		Ради ус, м		
	X	Y	R	X	Y	R		
1	2	3	4	5	6	7	8	9
								-
н37О	-	-	-	416809.63	2189686.91	-	Картометричес кий метод	Mt = 2.5
н38О	-	-	-	416819.55	2189690.09	-	Картометричес кий метод	Mt = 2.5
н39О	-	-	-	416817.53	2189696.58	-	Картометричес кий метод	Mt = 2.5
н40О	-	-	-	416807.55	2189693.34	-	Картометричес кий метод	Mt = 2.5
н37О	-	-	-	416809.63	2189686.91	-	Картометричес кий метод	Mt = 2.5

**2. Сведения о характеристиках объекта недвижимости
с кадастровым номером : 47:14:0000000:23733 :**

№ п/п	Наименование характеристики	Значение характеристики
1	2	3
1.	Вид объекта недвижимости	здание
2.	Ранее присвоенный государственный учетный номер (инвентарный) здания, сооружения, объекта незавершенного строительства	-
3.	Кадастровый номер земельного участка (земельных участков), в границах которого (которых) расположены здание, сооружение, объект незавершенного строительства	47:14:1256012:34
4.	Уникальный учетный номер кадастрового квартала, в границах которого расположены здание, сооружение, объект незавершенного строительства	47:14:1256012
5.	Адрес здания, сооружения, объекта незавершенного строительства	Российская Федерация, Ленинградская область, район Ломоносовский, МО "Ропшинское сельское поселение", СНТ "Луч", 3-й Северный проезд, уч. 68 нс-а
5.1.	Сведения о местоположении здания, сооружения, объекта незавершенного строительства (при отсутствии адреса) в структурированном в соответствии с федеральной информационной адресной системой виде	-
5.2.	Дополнительные сведения о местоположении	-
6.	Иные сведения	-

3. Пояснения к сведениям об объекте недвижимости с кадастровым номером 47:14:000000:23733 :

1.

-

**Описание местоположения зданий, сооружений,
объектов незавершенного строительства на земельном участке**

1. Сведения о характерных точках контура объекта недвижимости с кадастровым номером : 47:14:0000000:24935 :

Система координат МСК-47, зона 2

Зона № 2

Обозначение характерных точек контура	Содержатся в Едином государственном реестре недвижимости			Определены в ходе выполнения комплексных кадастровых работ			Метод определения координат	Формулы, примененные для расчета средней квадратической погрешности определения координат характерных точек (Mt), м, с подставленными в такие формулы значениями и итоговые (вычисленные) значения Mt, м
	Координаты, м		Радиус, м	Координаты, м		Радиус, м		
	X	Y	R	X	Y	R		
1	2	3	4	5	6	7	8	9
								-
н41О	-	-	-	416822.96	2189800.25	-	Картометрический метод	Mt = 2.5
н42О	-	-	-	416821.84	2189803.64	-	Картометрический метод	Mt = 2.5
н43О	-	-	-	416815.96	2189801.76	-	Картометрический метод	Mt = 2.5
н44О	-	-	-	416817.12	2189798.24	-	Картометрический метод	Mt = 2.5
н41О	-	-	-	416822.96	2189800.25	-	Картометрический метод	Mt = 2.5

2. Сведения о характеристиках объекта недвижимости с кадастровым номером : 47:14:0000000:24935 :

№ п/п	Наименование характеристики	Значение характеристики
1	2	3
1.	Вид объекта недвижимости	здание
2.	Ранее присвоенный государственный учетный номер (инвентарный) здания, сооружения, объекта незавершенного строительства	-
3.	Кадастровый номер земельного участка (земельных участков), в границах которого (которых) расположены здание, сооружение, объект незавершенного строительства	-
4.	Уникальный учетный номер кадастрового квартала, в границах которого расположены здание, сооружение, объект незавершенного строительства	47:14:1256012
5.	Адрес здания, сооружения, объекта незавершенного строительства	Российская Федерация, Ленинградская область, район Ломоносовский, МО Ропшинская волость, пос.Новая Ропша, садоводческое товарищество "Луч", 15-й Западный проезд, уч.200
5.1.	Сведения о местоположении здания, сооружения, объекта незавершенного строительства (при отсутствии адреса) в структурированном в соответствии с федеральной информационной адресной системой виде	-
5.2.	Дополнительные сведения о местоположении	-
6.	Иные сведения	-

3. Пояснения к сведениям об объекте недвижимости с кадастровым номером 47:14:0000000:24935 :

1.

-

**Описание местоположения зданий, сооружений,
объектов незавершенного строительства на земельном участке**

1. Сведения о характерных точках контура объекта недвижимости с кадастровым номером : 47:14:0000000:26808 :

Система координат МСК-47, зона 2

Зона № 2

Обозначение характерных точек контура	Содержатся в Едином государственном реестре недвижимости			Определены в ходе выполнения комплексных кадастровых работ			Метод определения координат	Формулы, примененные для расчета средней квадратической погрешности определения координат характерных точек (Mt), м, с подставленными в такие формулы значениями и итоговые (вычисленные) значения Mt, м
	Координаты, м		Радиус, м	Координаты, м		Радиус, м		
	X	Y	R	X	Y	R		
1	2	3	4	5	6	7	8	9
								-
н450	-	-	-	416849.60	2189722.61	-	Картометрический метод	Mt = 2.5
н460	-	-	-	416848.17	2189728.43	-	Картометрический метод	Mt = 2.5
н470	-	-	-	416842.39	2189727.05	-	Картометрический метод	Mt = 2.5
н480	-	-	-	416843.15	2189723.58	-	Картометрический метод	Mt = 2.5
н490	-	-	-	416843.69	2189723.69	-	Картометрический метод	Mt = 2.5
н500	-	-	-	416844.17	2189721.31	-	Картометрический метод	Mt = 2.5
н450	-	-	-	416849.60	2189722.61	-	Картометрический метод	Mt = 2.5

2. Сведения о характеристиках объекта недвижимости с кадастровым номером : 47:14:0000000:26808 :

№ п/п	Наименование характеристики	Значение характеристики
1	2	3
1.	Вид объекта недвижимости	здание
2.	Ранее присвоенный государственный учетный номер (инвентарный) здания, сооружения, объекта незавершенного строительства	-
3.	Кадастровый номер земельного участка (земельных участков), в границах которого (которых) расположены здание, сооружение, объект незавершенного строительства	47:14:1256012:32
4.	Уникальный учетный номер кадастрового квартала, в границах которого расположены здание, сооружение, объект незавершенного строительства	47:14:1256012
5.	Адрес здания, сооружения, объекта незавершенного строительства	Российская Федерация, Ленинградская область, район Ломоносовский, садоводческое некоммерческое товарищество "Луч", квартал 12, уч. 203
5.1.	Сведения о местоположении здания, сооружения, объекта незавершенного строительства (при отсутствии адреса) в структурированном в соответствии с федеральной информационной адресной системой виде	-

2. Сведения о характеристиках объекта недвижимости с кадастровым номером : 47:14:0000000:26808 :

№ п/п	Наименование характеристики	Значение характеристики
1	2	3
5.2.	Дополнительные сведения о местоположении	-
6.	Иные сведения	-

3. Пояснения к сведениям об объекте недвижимости с кадастровым номером 47:14:0000000:26808 :

1.	-
----	---

**Описание местоположения зданий, сооружений,
объектов незавершенного строительства на земельном участке**

1. Сведения о характерных точках контура объекта недвижимости с кадастровым номером : 47:14:0000000:27541 :

Система координат МСК-47, зона 2

Зона № 2

Обозначение характерных точек контура	Содержатся в Едином государственном реестре недвижимости			Определены в ходе выполнения комплексных кадастровых работ			Метод определения координат	Формулы, примененные для расчета средней квадратической погрешности определения координат характерных точек (Mt), м, с подставленными в такие формулы значениями и итоговые (вычисленные) значения Mt, м
	Координаты, м		Радиус, м	Координаты, м		Радиус, м		
	X	Y	R	X	Y	R		
1	2	3	4	5	6	7	8	9
								-
н51О	-	-	-	416762.71	2189847.38	-	Картометрический метод	Mt = 2.5
н52О	-	-	-	416768.95	2189849.15	-	Картометрический метод	Mt = 2.5
н53О	-	-	-	416766.11	2189859.29	-	Картометрический метод	Mt = 2.5
н54О	-	-	-	416759.96	2189857.48	-	Картометрический метод	Mt = 2.5
н51О	-	-	-	416762.71	2189847.38	-	Картометрический метод	Mt = 2.5

2. Сведения о характеристиках объекта недвижимости с кадастровым номером : 47:14:0000000:27541 :

№ п/п	Наименование характеристики	Значение характеристики
1	2	3
1.	Вид объекта недвижимости	здание
2.	Ранее присвоенный государственный учетный номер (инвентарный) здания, сооружения, объекта незавершенного строительства	-
3.	Кадастровый номер земельного участка (земельных участков), в границах которого (которых) расположены здание, сооружение, объект незавершенного строительства	47:14:1256012:22
4.	Уникальный учетный номер кадастрового квартала, в границах которого расположены здание, сооружение, объект незавершенного строительства	47:14:1256012
5.	Адрес здания, сооружения, объекта незавершенного строительства	Российская Федерация, Ленинградская область, район Ломоносовский, МО Ропшинское сельское поселение, СНТ "Луч", пр. 14-й Западный, д. 193а
5.1.	Сведения о местоположении здания, сооружения, объекта незавершенного строительства (при отсутствии адреса) в структурированном в соответствии с федеральной информационной адресной системой виде	-
5.2.	Дополнительные сведения о местоположении	-
6.	Иные сведения	-

3. Пояснения к сведениям об объекте недвижимости с кадастровым номером 47:14:0000000:27541 :

1.

-

**Описание местоположения зданий, сооружений,
объектов незавершенного строительства на земельном участке**

1. Сведения о характерных точках контура объекта недвижимости с кадастровым номером : 47:14:0000000:28043 :

Система координат МСК-47, зона 2

Зона № 2

Обозначение характерных точек контура	Содержатся в Едином государственном реестре недвижимости			Определены в ходе выполнения комплексных кадастровых работ			Метод определения координат	Формулы, примененные для расчета средней квадратической погрешности определения координат характерных точек (Mt), м, с подставленными в такие формулы значениями и итоговые (вычисленные) значения Mt, м
	Координаты, м		Радиус, м	Координаты, м		Радиус, м		
	X	Y	R	X	Y	R		
1	2	3	4	5	6	7	8	9
								-
н550	-	-	-	416796.05	2189765.24	-	Картометрический метод	Mt = 2.5
н560	-	-	-	416794.64	2189770.70	-	Картометрический метод	Mt = 2.5
н570	-	-	-	416789.53	2189769.30	-	Картометрический метод	Mt = 2.5
н580	-	-	-	416790.31	2189765.88	-	Картометрический метод	Mt = 2.5
н590	-	-	-	416791.53	2189766.21	-	Картометрический метод	Mt = 2.5
н600	-	-	-	416792.10	2189764.02	-	Картометрический метод	Mt = 2.5
н550	-	-	-	416796.05	2189765.24	-	Картометрический метод	Mt = 2.5

2. Сведения о характеристиках объекта недвижимости с кадастровым номером : 47:14:0000000:28043 :

№ п/п	Наименование характеристики	Значение характеристики
1	2	3
1.	Вид объекта недвижимости	здание
2.	Ранее присвоенный государственный учетный номер (инвентарный) здания, сооружения, объекта незавершенного строительства	-
3.	Кадастровый номер земельного участка (земельных участков), в границах которого (которых) расположены здание, сооружение, объект незавершенного строительства	47:14:1256012:12
4.	Уникальный учетный номер кадастрового квартала, в границах которого расположены здание, сооружение, объект незавершенного строительства	47:14:1256012
5.	Адрес здания, сооружения, объекта незавершенного строительства	Российская Федерация, Ленинградская область, район Ломоносовский, СНТ Луч, ул. прзд. 14-й Западный, квартал 12, уч. 190а
5.1.	Сведения о местоположении здания, сооружения, объекта незавершенного строительства (при отсутствии адреса) в структурированном в соответствии с федеральной информационной адресной системой виде	-
5.2.	Дополнительные сведения о местоположении	-

2. Сведения о характеристиках объекта недвижимости с кадастровым номером : 47:14:0000000:28043 :

№ п/п	Наименование характеристики	Значение характеристики
1	2	3
6.	Иные сведения	-

3. Пояснения к сведениям об объекте недвижимости с кадастровым номером 47:14:0000000:28043 :

1.	-
----	---

**Описание местоположения зданий, сооружений,
объектов незавершенного строительства на земельном участке**

1. Сведения о характерных точках контура объекта недвижимости с кадастровым номером : 47:14:0000000:23788 :

Система координат МСК-47, зона 2

Зона № 2

Обозначение характерных точек контура	Содержатся в Едином государственном реестре недвижимости			Определены в ходе выполнения комплексных кадастровых работ			Метод определения координат	Формулы, примененные для расчета средней квадратической погрешности определения координат характерных точек (Mt), м, с подставленными в такие формулы значениями и итоговые (вычисленные) значения Mt, м
	Координаты, м		Радиус, м	Координаты, м		Радиус, м		
	X	Y	R	X	Y	R		
1	2	3	4	5	6	7	8	9
								-
н61О	-	-	-	416740.67	2189866.98	-	Картометрический метод	Mt = 2.5
н62О	-	-	-	416738.80	2189872.10	-	Картометрический метод	Mt = 2.5
н63О	-	-	-	416731.10	2189869.07	-	Картометрический метод	Mt = 2.5
н64О	-	-	-	416732.93	2189863.95	-	Картометрический метод	Mt = 2.5
н61О	-	-	-	416740.67	2189866.98	-	Картометрический метод	Mt = 2.5

2. Сведения о характеристиках объекта недвижимости с кадастровым номером : 47:14:0000000:23788 :

№ п/п	Наименование характеристики	Значение характеристики
1	2	3
1.	Вид объекта недвижимости	здание
2.	Ранее присвоенный государственный учетный номер (инвентарный) здания, сооружения, объекта незавершенного строительства	-
3.	Кадастровый номер земельного участка (земельных участков), в границах которого (которых) расположены здание, сооружение, объект незавершенного строительства	47:14:1256012:5
4.	Уникальный учетный номер кадастрового квартала, в границах которого расположены здание, сооружение, объект незавершенного строительства	47:14:1256012
5.	Адрес здания, сооружения, объекта незавершенного строительства	Российская Федерация, Ленинградская область, район Ломоносовский, Ропшинская волость, СНТ "Луч", квартал 12, 14-й Западный проезд, уч. 194
5.1.	Сведения о местоположении здания, сооружения, объекта незавершенного строительства (при отсутствии адреса) в структурированном в соответствии с федеральной информационной адресной системой виде	-
5.2.	Дополнительные сведения о местоположении	-
6.	Иные сведения	-

3. Пояснения к сведениям об объекте недвижимости с кадастровым номером 47:14:0000000:23788 :

1.

-

**Описание местоположения зданий, сооружений,
объектов незавершенного строительства на земельном участке**

**1. Сведения о характерных точках контура объекта недвижимости
с кадастровым номером : 47:14:1256012:36 :**

Система координат МСК-47, зона 2

Зона № 2

Обозначение характерных точек контура	Содержатся в Едином государственном реестре недвижимости			Определены в ходе выполнения комплексных кадастровых работ			Метод опреде ления коор динат	Формулы, примененные для расчета средней квадратической погрешности определения координат характерных точек (Mt), м, с подставленными в такие формулы значениями и итоговые (вычисленные) значения Mt, м
	Координаты, м		Ради ус, м	Координаты, м		Ради ус, м		
	X	Y	R	X	Y	R		
1	2	3	4	5	6	7	8	9
								-
н650	-	-	-	416782.73	2189879.18	-	Картометричес кий метод	Mt = 2.5
н660	-	-	-	416791.75	2189881.67	-	Картометричес кий метод	Mt = 2.5
н670	-	-	-	416790.72	2189885.49	-	Картометричес кий метод	Mt = 2.5
н680	-	-	-	416788.48	2189884.90	-	Картометричес кий метод	Mt = 2.5
н690	-	-	-	416787.09	2189890.25	-	Картометричес кий метод	Mt = 2.5
н700	-	-	-	416780.19	2189888.49	-	Картометричес кий метод	Mt = 2.5
н650	-	-	-	416782.73	2189879.18	-	Картометричес кий метод	Mt = 2.5

**2. Сведения о характеристиках объекта недвижимости
с кадастровым номером : 47:14:1256012:36 :**

№ п/п	Наименование характеристики	Значение характеристики
1	2	3
1.	Вид объекта недвижимости	здание
2.	Ранее присвоенный государственный учетный номер (инвентарный) здания, сооружения, объекта незавершенного строительства	-
3.	Кадастровый номер земельного участка (земельных участков), в границах которого (которых) расположены здание, сооружение, объект незавершенного строительства	47:14:1256012:25
4.	Уникальный учетный номер кадастрового квартала, в границах которого расположены здание, сооружение, объект незавершенного строительства	47:14:1256012
5.	Адрес здания, сооружения, объекта незавершенного строительства	Российская Федерация, Ленинградская область, район Ломоносовский, МО "Ропшинское сельское поселение", Садоводческое некоммерческое товарищество "Луч", 15-й Западный проезд, уч.197
5.1.	Сведения о местоположении здания, сооружения, объекта незавершенного строительства (при отсутствии адреса) в структурированном в соответствии с федеральной информационной адресной системой виде	-

2. Сведения о характеристиках объекта недвижимости с кадастровым номером : 47:14:1256012:36 :

№ п/п	Наименование характеристики	Значение характеристики
1	2	3
5.2.	Дополнительные сведения о местоположении	-
6.	Иные сведения	-

3. Пояснения к сведениям об объекте недвижимости с кадастровым номером 47:14:1256012:36 :

1.	-
----	---

**Описание местоположения зданий, сооружений,
объектов незавершенного строительства на земельном участке**

1. Сведения о характерных точках контура объекта недвижимости с кадастровым номером : 47:14:1256012:37 :

Система координат МСК-47, зона 2

Зона № 2

Обозначение характерных точек контура	Содержатся в Едином государственном реестре недвижимости			Определены в ходе выполнения комплексных кадастровых работ			Метод определения координат	Формулы, примененные для расчета средней квадратической погрешности определения координат характерных точек (Mt), м, с подставленными в такие формулы значениями и итоговые (вычисленные) значения Mt, м
	Координаты, м		Радиус, м	Координаты, м		Радиус, м		
	X	Y	R	X	Y	R		
1	2	3	4	5	6	7	8	9
								-
н71О	-	-	-	416768.54	2189778.97	-	Картометрический метод	Mt = 2.5
н72О	-	-	-	416767.51	2189783.96	-	Картометрический метод	Mt = 2.5
н73О	-	-	-	416758.08	2189781.89	-	Картометрический метод	Mt = 2.5
н74О	-	-	-	416759.21	2189776.79	-	Картометрический метод	Mt = 2.5
н71О	-	-	-	416768.54	2189778.97	-	Картометрический метод	Mt = 2.5

2. Сведения о характеристиках объекта недвижимости с кадастровым номером : 47:14:1256012:37 :

№ п/п	Наименование характеристики	Значение характеристики
1	2	3
1.	Вид объекта недвижимости	здание
2.	Ранее присвоенный государственный учетный номер (инвентарный) здания, сооружения, объекта незавершенного строительства	-
3.	Кадастровый номер земельного участка (земельных участков), в границах которого (которых) расположены здание, сооружение, объект незавершенного строительства	47:14:1256012:18
4.	Уникальный учетный номер кадастрового квартала, в границах которого расположены здание, сооружение, объект незавершенного строительства	47:14:1256012
5.	Адрес здания, сооружения, объекта незавершенного строительства	Российская Федерация, Ленинградская область, район Ломоносовский, МО "Ропшинское сельское поселение", Садоводческое некоммерческое товарищество "Луч", 14-й Западный проезд, уч.191
5.1.	Сведения о местоположении здания, сооружения, объекта незавершенного строительства (при отсутствии адреса) в структурированном в соответствии с федеральной информационной адресной системой виде	-
5.2.	Дополнительные сведения о местоположении	-
6.	Иные сведения	-

3. Пояснения к сведениям об объекте недвижимости с кадастровым номером 47:14:1256012:37 :

1.

-

**Описание местоположения зданий, сооружений,
объектов незавершенного строительства на земельном участке**

**1. Сведения о характерных точках контура объекта недвижимости
с кадастровым номером : 47:14:1256012:38 :**

Система координат МСК-47, зона 2

Зона № 2

Обозначение характерных точек контура	Содержатся в Едином государственном реестре недвижимости			Определены в ходе выполнения комплексных кадастровых работ			Метод опреде ления коор динат	Формулы, примененные для расчета средней квадратической погрешности определения координат характерных точек (Mt), м, с подставленными в такие формулы значениями и итоговые (вычисленные) значения Mt, м
	Координаты, м		Ради ус, м	Координаты, м		Ради ус, м		
	X	Y	R	X	Y	R		
1	2	3	4	5	6	7	8	9
								-
н75О	-	-	-	416793.84	2189698.41	-	Картометричес кий метод	Mt = 2.5
н76О	-	-	-	416788.06	2189696.58	-	Картометричес кий метод	Mt = 2.5
н77О	-	-	-	416788.66	2189694.67	-	Картометричес кий метод	Mt = 2.5
н78О	-	-	-	416786.65	2189693.96	-	Картометричес кий метод	Mt = 2.5
н79О	-	-	-	416788.61	2189688.17	-	Картометричес кий метод	Mt = 2.5
н80О	-	-	-	416797.70	2189691.57	-	Картометричес кий метод	Mt = 2.5
н81О	-	-	-	416795.84	2189697.21	-	Картометричес кий метод	Mt = 2.5
н82О	-	-	-	416794.40	2189696.70	-	Картометричес кий метод	Mt = 2.5
н75О	-	-	-	416793.84	2189698.41	-	Картометричес кий метод	Mt = 2.5

**2. Сведения о характеристиках объекта недвижимости
с кадастровым номером : 47:14:1256012:38 :**

№ п/п	Наименование характеристики	Значение характеристики
1	2	3
1.	Вид объекта недвижимости	здание
2.	Ранее присвоенный государственный учетный номер (инвентарный) здания, сооружения, объекта незавершенного строительства	-
3.	Кадастровый номер земельного участка (земельных участков), в границах которого (которых) расположены здание, сооружение, объект незавершенного строительства	47:14:1256012:33
4.	Уникальный учетный номер кадастрового квартала, в границах которого расположены здание, сооружение, объект незавершенного строительства	47:14:1256012
5.	Адрес здания, сооружения, объекта незавершенного строительства	Российская Федерация, Ленинградская область, район Ломоносовский, СНТ Луч, 14-й Западный проезд, уч. 188

2. Сведения о характеристиках объекта недвижимости с кадастровым номером : 47:14:1256012:38 :

№ п/п	Наименование характеристики	Значение характеристики
1	2	3
5.1.	Сведения о местоположении здания, сооружения, объекта незавершенного строительства (при отсутствии адреса) в структурированном в соответствии с федеральной информационной адресной системой виде	-
5.2.	Дополнительные сведения о местоположении	-
6.	Иные сведения	-

3. Пояснения к сведениям об объекте недвижимости с кадастровым номером 47:14:1256012:38 :

1.	-
----	---

**Описание местоположения зданий, сооружений,
объектов незавершенного строительства на земельном участке**

1. Сведения о характерных точках контура объекта недвижимости с кадастровым номером : 47:14:1256012:39 :

Система координат МСК-47, зона 2

Зона № 2

Обозначение характерных точек контура	Содержатся в Едином государственном реестре недвижимости			Определены в ходе выполнения комплексных кадастровых работ			Метод определения координат	Формулы, примененные для расчета средней квадратической погрешности определения координат характерных точек (Mt), м, с подставленными в такие формулы значениями и итоговые (вычисленные) значения Mt, м
	Координаты, м		Радиус, м	Координаты, м		Радиус, м		
	X	Y	R	X	Y	R		
1	2	3	4	5	6	7	8	9
								-
н830	-	-	-	416834.43	2189768.58	-	Картометрический метод	$Mt = 2.5$
н840	-	-	-	416832.43	2189773.94	-	Картометрический метод	$Mt = 2.5$
н850	-	-	-	416827.52	2189772.03	-	Картометрический метод	$Mt = 2.5$
н860	-	-	-	416829.51	2189766.76	-	Картометрический метод	$Mt = 2.5$
н830	-	-	-	416834.43	2189768.58	-	Картометрический метод	$Mt = 2.5$

2. Сведения о характеристиках объекта недвижимости с кадастровым номером : 47:14:1256012:39 :

№ п/п	Наименование характеристики	Значение характеристики
1	2	3
1.	Вид объекта недвижимости	здание
2.	Ранее присвоенный государственный учетный номер (инвентарный) здания, сооружения, объекта незавершенного строительства	-
3.	Кадастровый номер земельного участка (земельных участков), в границах которого (которых) расположены здание, сооружение, объект незавершенного строительства	47:14:1256012:27
4.	Уникальный учетный номер кадастрового квартала, в границах которого расположены здание, сооружение, объект незавершенного строительства	47:14:1256012
5.	Адрес здания, сооружения, объекта незавершенного строительства	Российская Федерация, Ленинградская область, район Ломоносовский, МО Ропшинское сельское поселение, СНТ Луч, 15-й Западный проезд, уч. 201
5.1.	Сведения о местоположении здания, сооружения, объекта незавершенного строительства (при отсутствии адреса) в структурированном в соответствии с федеральной информационной адресной системой виде	-
5.2.	Дополнительные сведения о местоположении	-
6.	Иные сведения	-

3. Пояснения к сведениям об объекте недвижимости с кадастровым номером 47:14:1256012:39 :

1.

-

КАРТА ПЛАН ТЕРРИТОРИИ

Схема границ земельных участков



Масштаб 1 : 500

Условные обозначения:

- - граница земельного участка, установленная при проведении кадастровых работ
- :24 - номер ранее учтенного уточняемого земельного участка
- - граница объекта капитального строительства, установленная при проведении кадастровых работ
- н21У - обозначение и номер характерной точки границы земельного участка, сведения о которой отсутствуют в ЕГРН, местоположение которой определено при кадастровых работах (новая характерная точка)
- н780 - обозначение и номер характерной точки границы объекта капитального строительства, сведения о которой отсутствуют в ЕГРН, местоположение которой определено при кадастровых работах (новая характерная точка)
- :23 - граница и номер земельного участка, сведения о которой содержатся в ЕГРН
- :58 - объект капитального строительства, сведения о котором содержатся в ЕГРН
- 47:14:1256012 - граница и номер кадастрового квартала
- 58 - обозначение и номер характерной точки границы земельного участка, сведения о которой содержится в ЕГРН