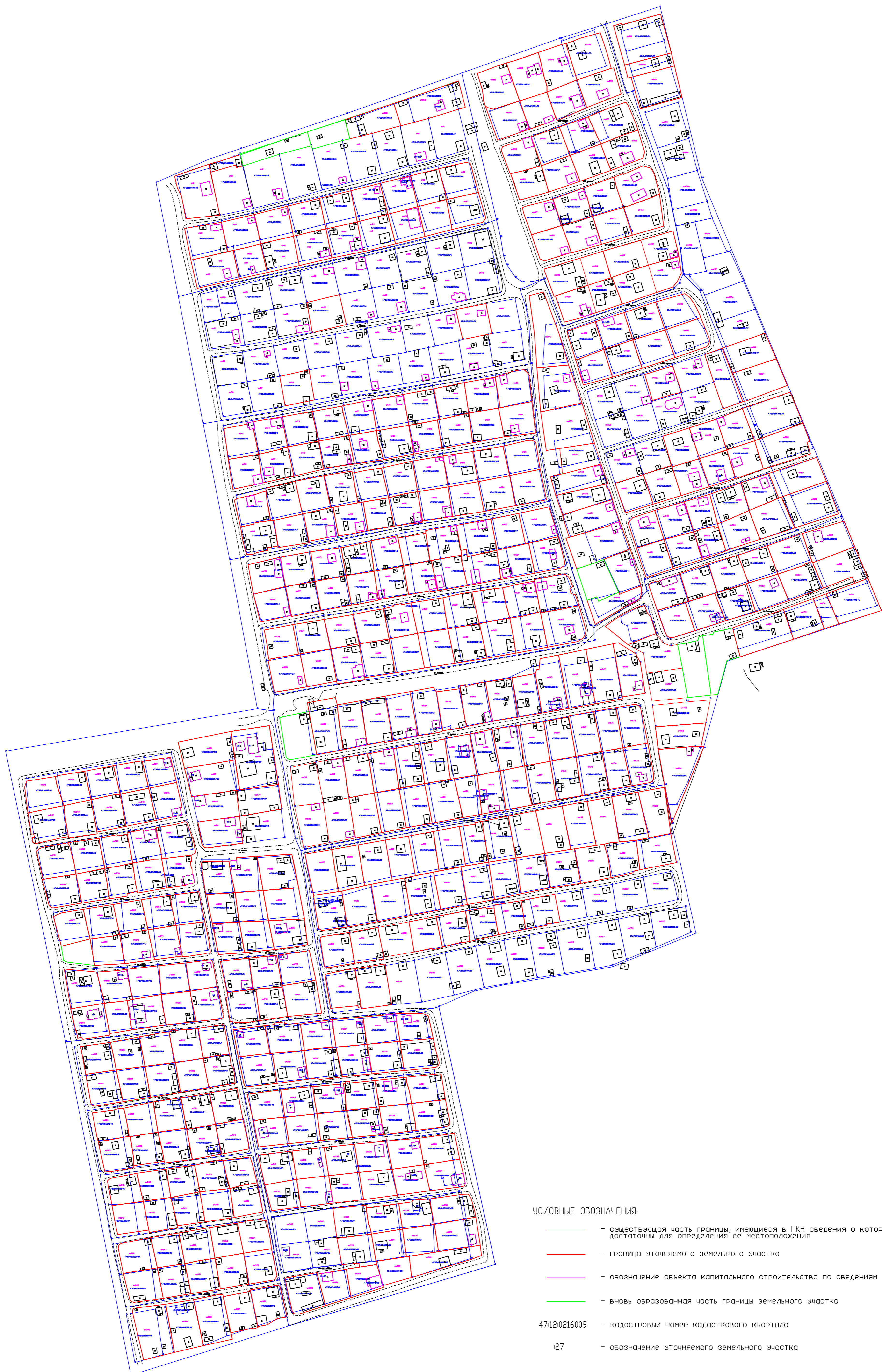






План границ земельных участков расположенных
на территории СНТ Южное



УСЛОВНЫЕ ОБОЗНАЧЕНИЯ:

-  - существующая часть границы, имеющиеся в ГКН сведения о которой достаточны для определения ее местоположения
-  - граница уточняемого земельного участка
-  - обозначение объекта капитального строительства по сведениям ЕГРН
-  - вновь образованная часть границы земельного участка
- 47:12:0216009 - кадастровый номер кадастрового квартала
- 27 - обозначение уточняемого земельного участка