

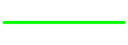


План границ земельных участков расположенных  
на территории СНТ Погринка



УСЛОВНЫЕ ОБОЗНАЧЕНИЯ:

-  - существующая часть границы, имеющиеся в ГКН сведения о которой достаточны для определения ее местоположения
-  - обозначение объекта капитального строительства по сведениям ЕГРН
-  - вновь образованная часть границы земельного участка
- 47:05:0813004 - кадастровый номер кадастрового квартала
- 27 - обозначение уточняемого земельного участка