

Ленинградская область,
Тосненский муниципальный район
Рябовское городское поселение

Ленинградская область,
Тосненский муниципальный район
Любанское городское поселение

Ленинградская область,
Тосненский муниципальный район
Трубинское сельское поселение

Масштаб 1:40 000

Условные обозначения:

- граница публичного сервитута
- граница сооружения - ВЛ 110 кВ Октябрьская-9 (Кадастровый номер 47:26:000000:4862)
- граница муниципального образования по сведениям ЕГРН
- 47:26:0818001 - номер кадастрового квартала
- граница кадастрового квартала

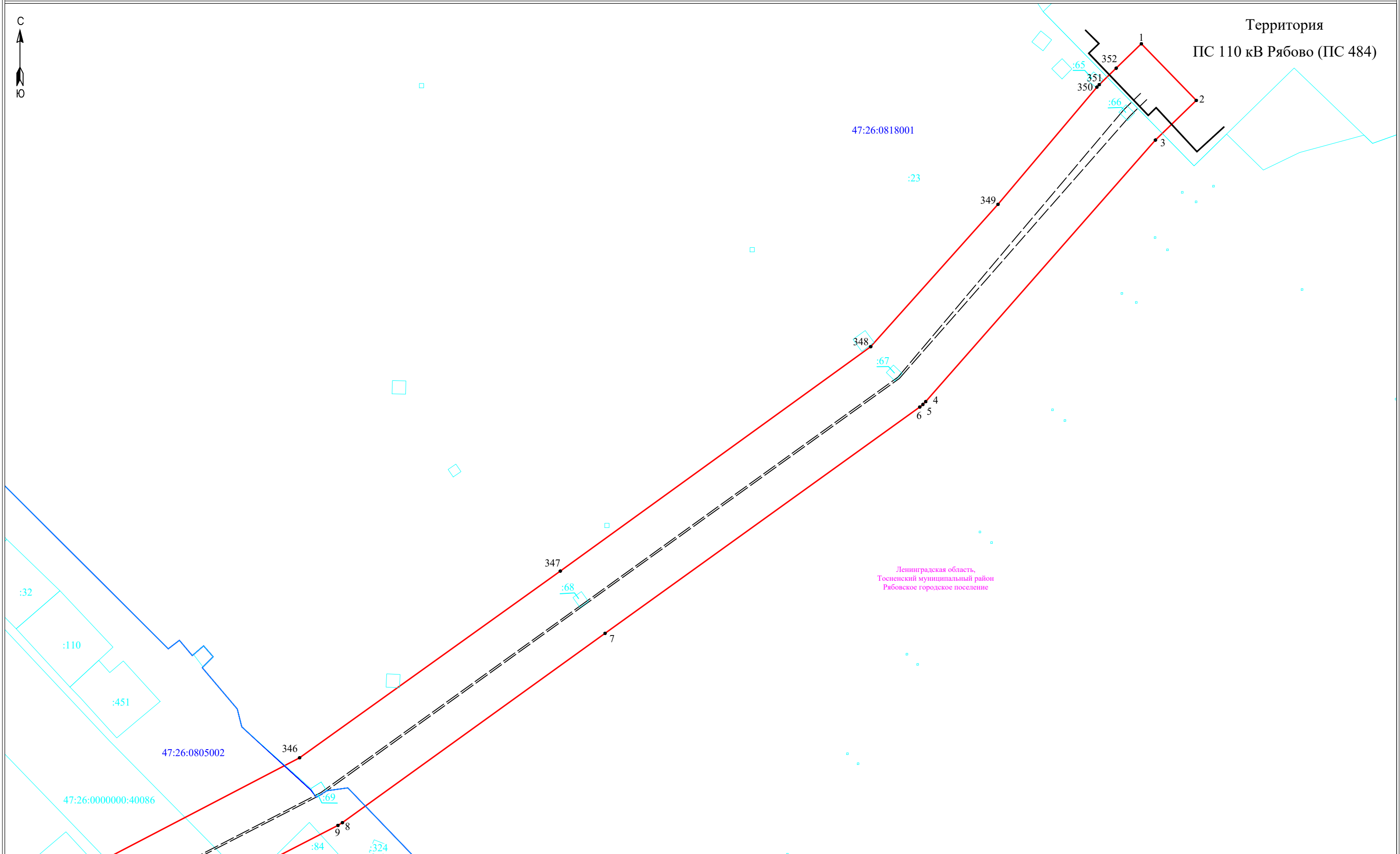
Подпись _____



Дата "26" февраля 2024 г



Территория
ПС 110 кВ Рябово (ПС 484)



Ленинградская область,
Тосненский муниципальный район
Рябовское городское поселение

Масштаб 1:2000

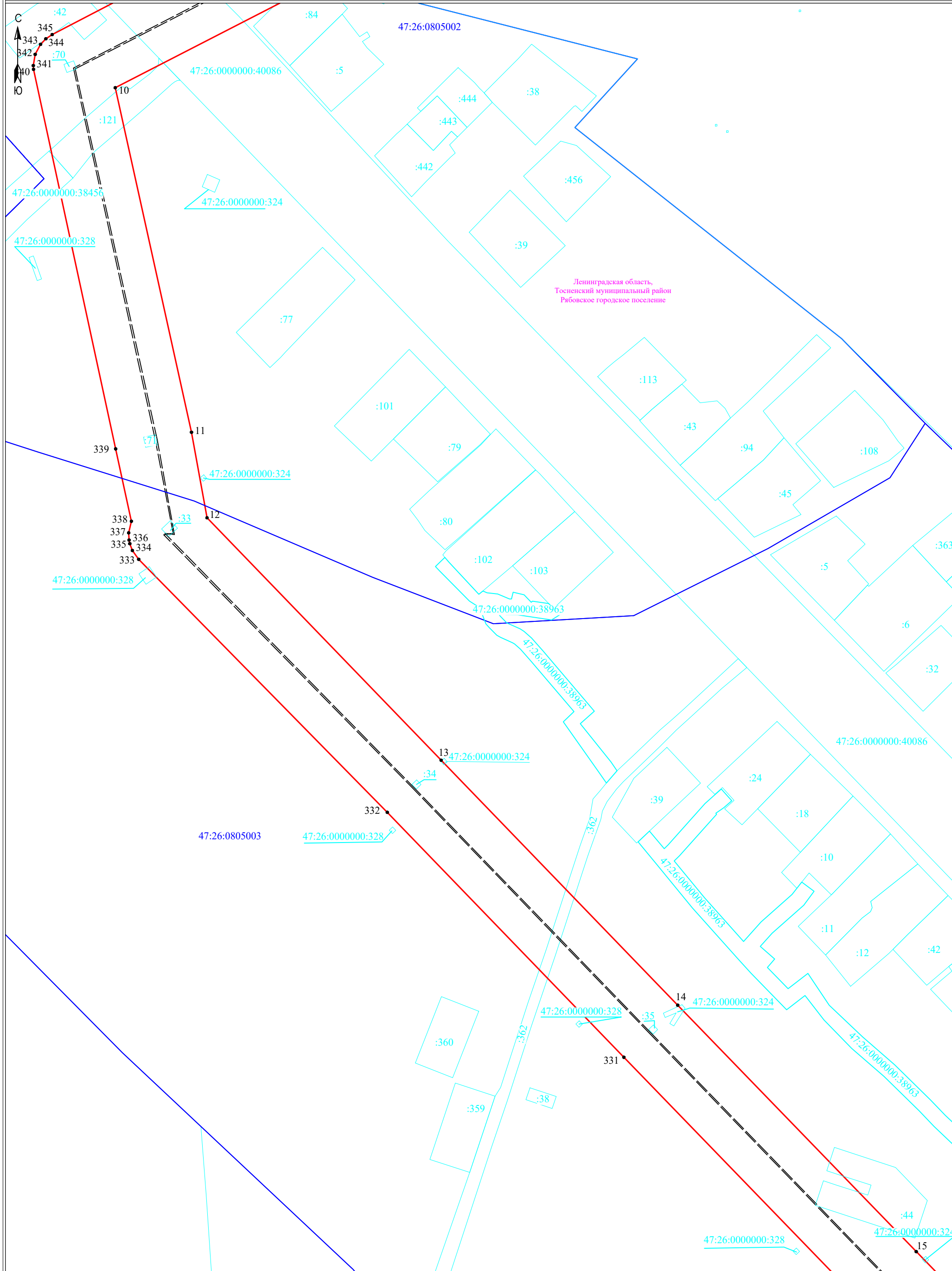
Условные обозначения:

- ▭ - граница публичного сервитута
- ▭ - граница земельного участка, сведения о котором содержатся в ЕГРН
- - воздушная линия электропередач высокого напряжения ВЛ 110кВ
- 47:26:08180001 - номер кадастрового квартала
- - граница кадастрового квартала
- :11 - обозначение земельного участка, сведения о котором содержатся в ЕГРН
- - обозначение характерных точек границы публичного сервитута
- - граница сооружения - ВЛ 110 кВ Октябрьская-9 (Кадастровый номер 47:26:0000000:4862)



Подпись _____

Дата "26" февраля 2024 г



Ленинградская область,
Тосненский муниципальный район
Рябовское городское поселение

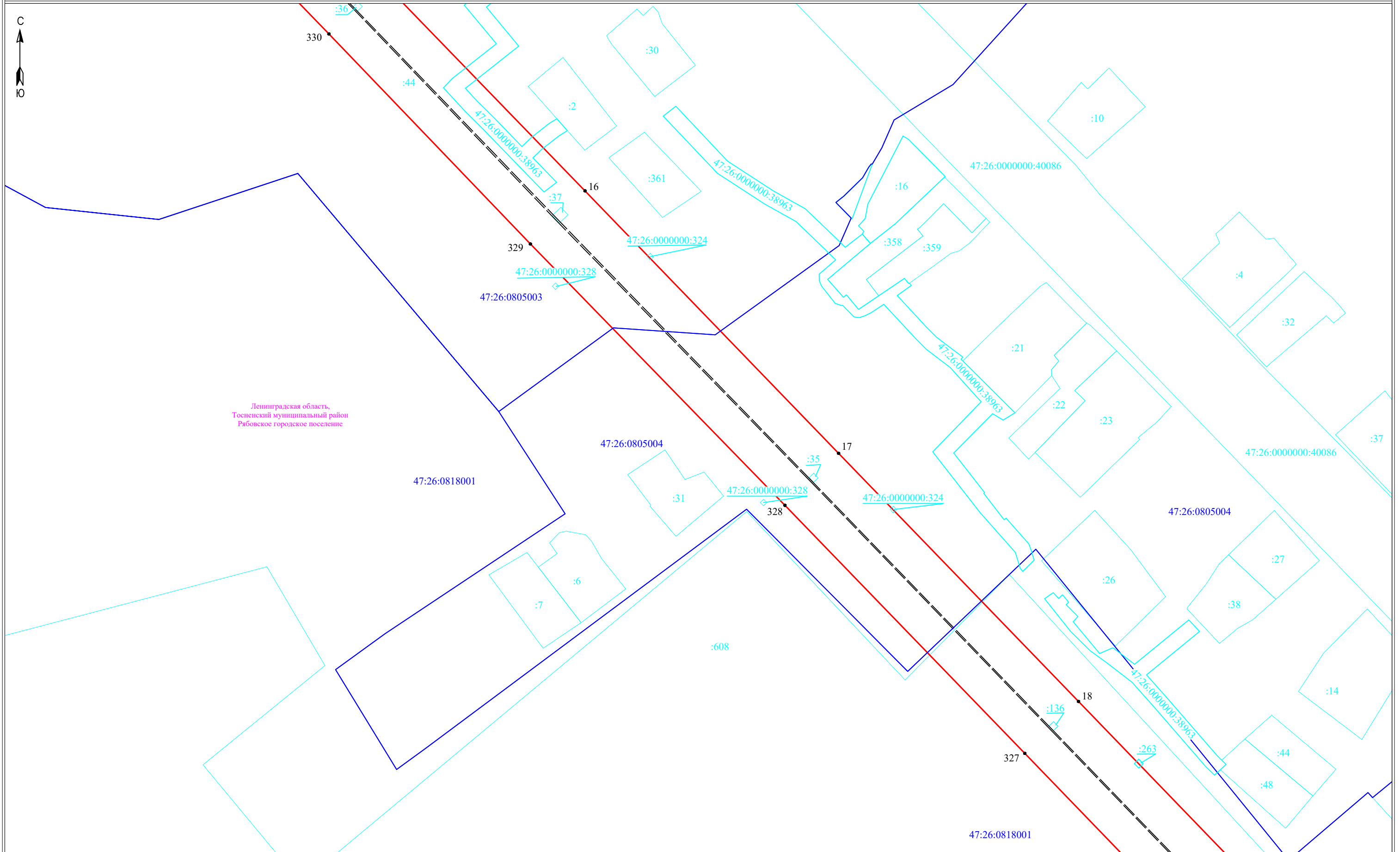
Условные обозначения:

- граница публичного сервитута
- граница земельного участка, сведения о котором содержатся в ЕГРН
- воздушная линия электропередач высокого напряжения ВЛ 110кВ
- 47:26:08180001- номер кадастрового квартала
- граница кадастрового квартала
- :11 - обозначение земельного участка, сведения о котором содержатся в ЕГРН
- - обозначение характерных точек границы публичного сервитута
- - - граница сооружения - ВЛ 110 кВ Октябрьская-9 (Кадастровый номер 47:26:0000000:4862)

Масштаб 1:2000



Подпись _____ Дата "26" февраля 2024 г



Ленинградская область,
Тосненский муниципальный район
Рябовское городское поселение

Масштаб 1:2000

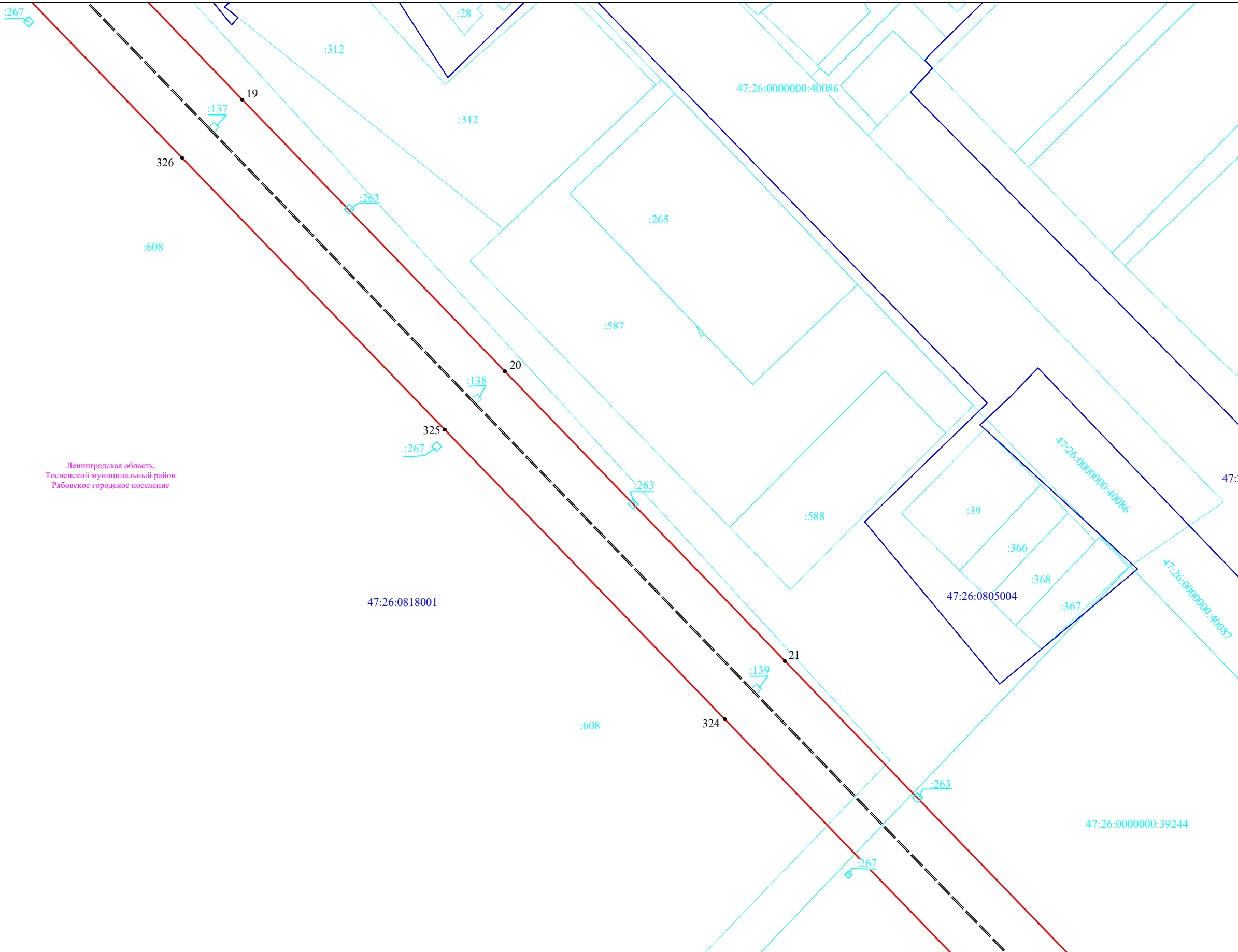
Условные обозначения:

- граница публичного сервитута
- граница земельного участка, сведения о котором содержатся в ЕГРН
- воздушная линия электропередач высокого напряжения ВЛ 110кВ
- 47:26:0818001- номер кадастрового квартала
- граница кадастрового квартала
- :11 - обозначение земельного участка, сведения о котором содержатся в ЕГРН
- - обозначение характерных точек границы публичного сервитута
- - граница сооружения - ВЛ 110 кВ Октябрьская-9 (Кадастровый номер 47:26:0000000:4862)



Подпись _____

Дата "26" февраля 2024 г



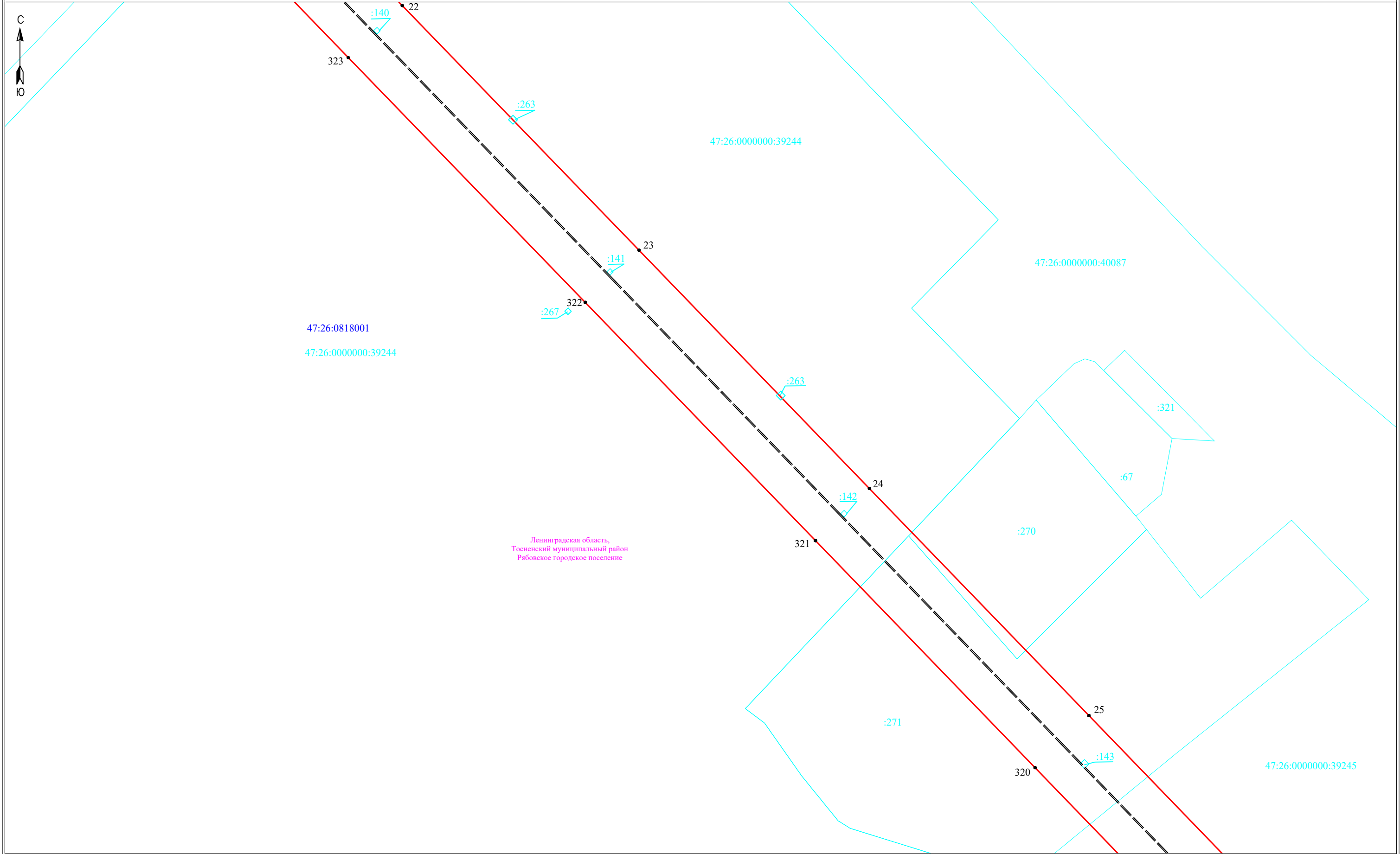
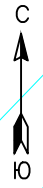
Ленинградская область,
Тосненский муниципальный район
Рябовское городское поселение

Масштаб 1:2000

- Условные обозначения:**
- - граница публичного сервитута
 - - граница земельного участка, сведения о котором содержатся в ЕГРН
 - - воздушная линия электропередач высокого напряжения ВЛ 110кВ
 - 47:26:0818001 - номер кадастрового квартала
 - - граница кадастрового квартала
 - :11 - обозначение земельного участка, сведения о котором содержатся в ЕГРН
 - - обозначение характерных точек границы публичного сервитута
 - - - - граница сооружения - ВЛ 110 кВ Октябрьская-9 (Кадастровый номер 47:26:0000000:4862)



Подпись _____ Дата "26" февраля 2024 г

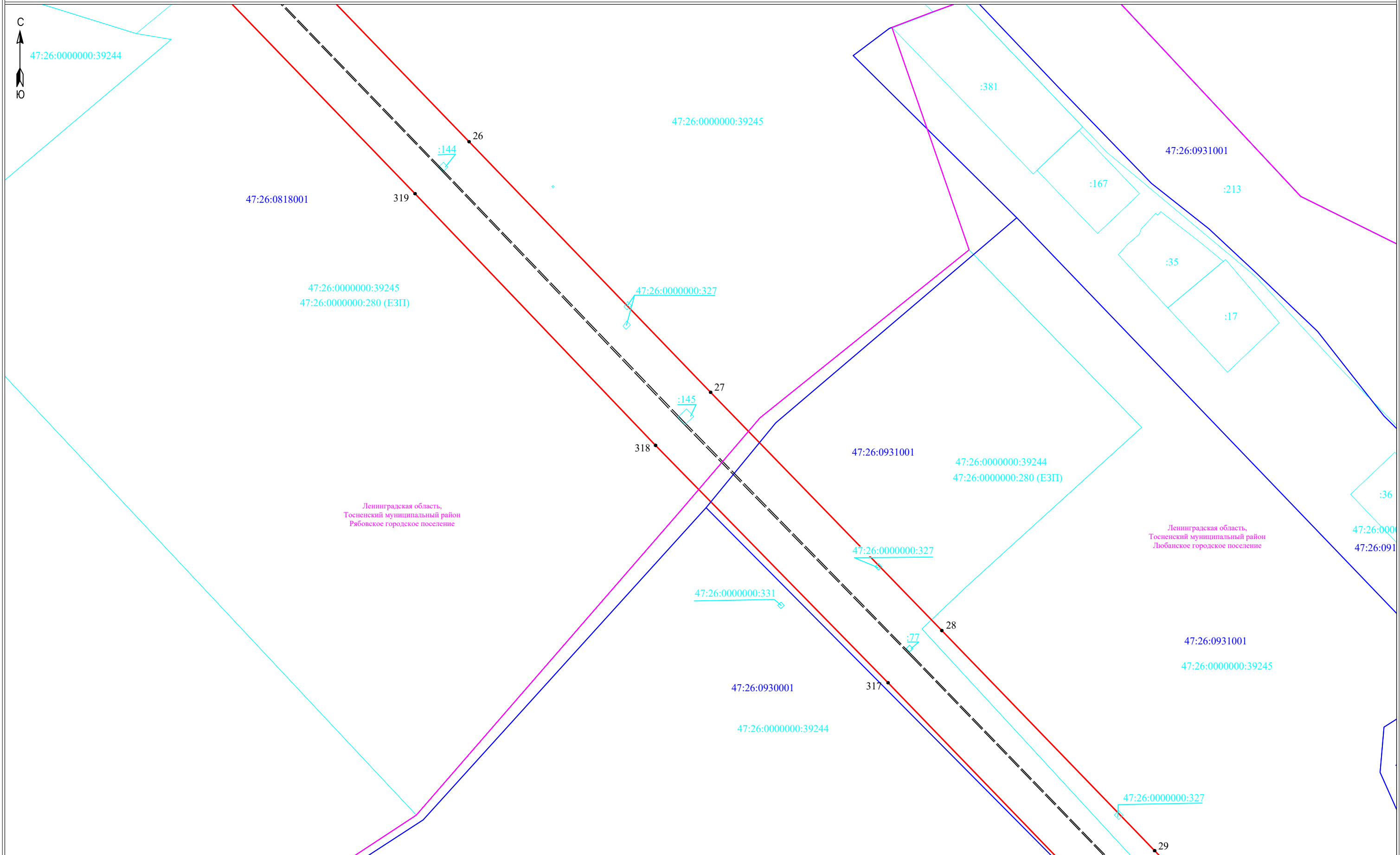


Масштаб 1:2000

- Условные обозначения:**
- ▭ - граница публичного сервитута
 - ▭ - граница земельного участка, сведения о котором содержатся в ЕГРН
 - - воздушная линия электропередач высокого напряжения ВЛ 110кВ
 - 47:26:0818001 - номер кадастрового квартала
 - - граница кадастрового квартала
 - :11 - обозначение земельного участка, сведения о котором содержатся в ЕГРН
 - - обозначение характерных точек границы публичного сервитута
 - - - - граница сооружения - ВЛ 110 кВ Октябрьская-9 (Кадастровый номер 47:26:0000000:4862)



Подпись _____ Дата "26" февраля 2024 г



Ленинградская область,
Тосненский муниципальный район
Рябовское городское поселение

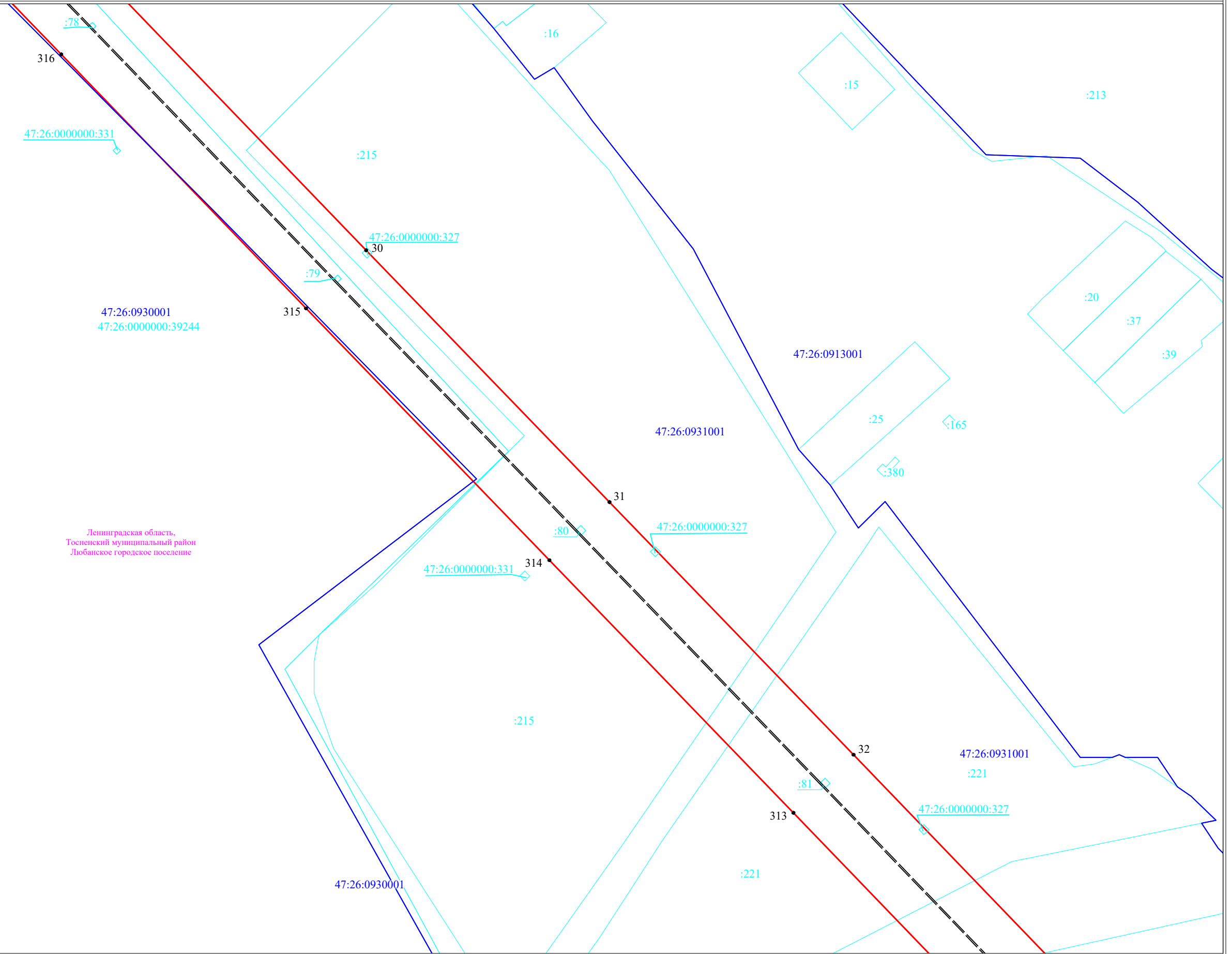
Ленинградская область,
Тосненский муниципальный район
Любанское городское поселение

Масштаб 1:2000

- Условные обозначения:**
- граница публичного сервитута
 - граница земельного участка, сведения о котором содержатся в ЕГРН
 - воздушная линия электропередач высокого напряжения ВЛ 110кВ
 - граница кадастрового квартала
 - :11 - обозначение земельного участка, сведения о котором содержатся в ЕГРН
 - - обозначение характерных точек границы публичного сервитута
 - граница сооружения - ВЛ 110 кВ Октябрьская-9 (Кадастровый номер 47:26:0000000:4862)



Подпись _____ Дата "26" февраля 2024 г



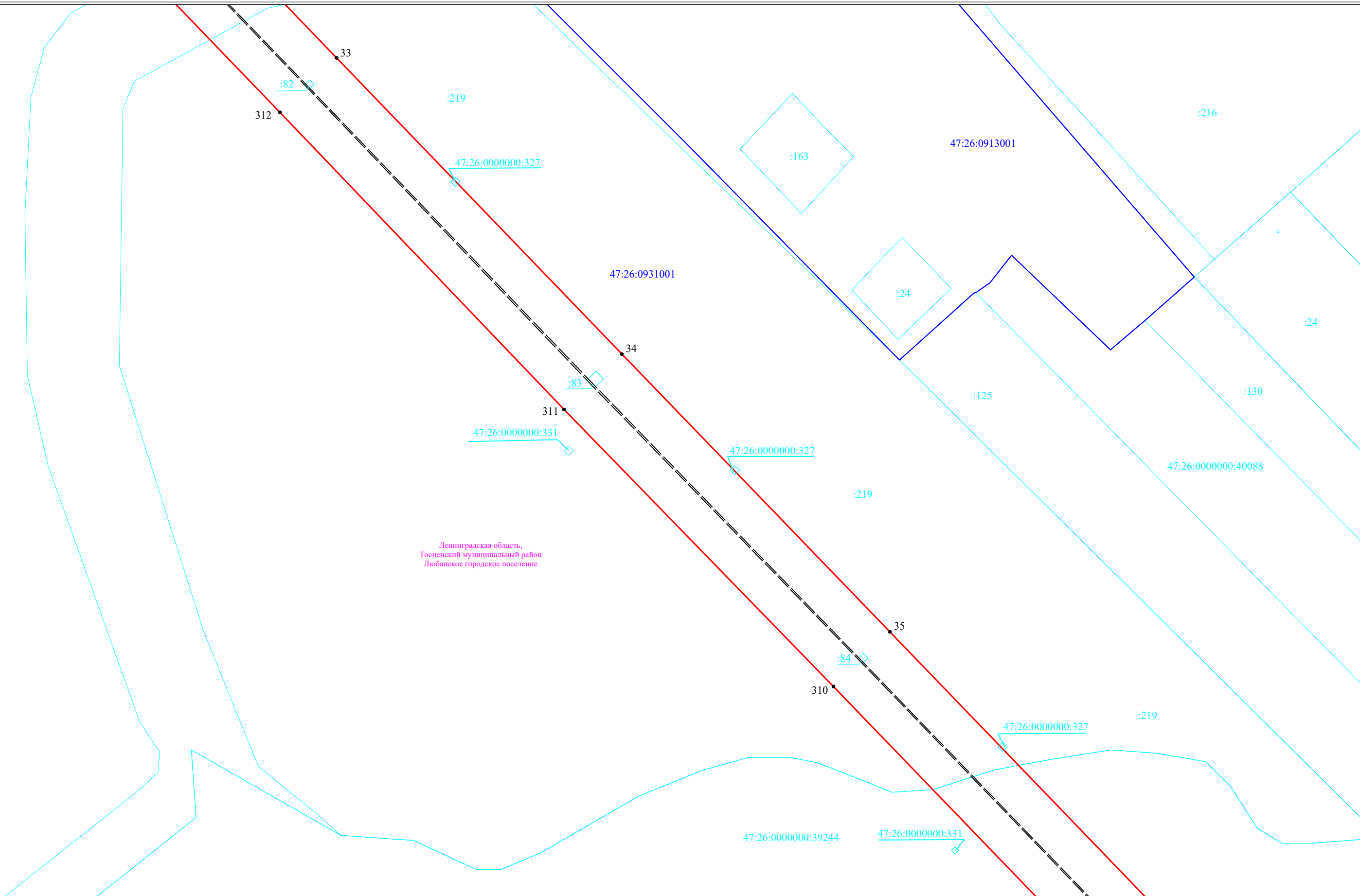
Ленинградская область,
Тосненский муниципальный район
Любанское городское поселение

Масштаб 1:2000

- Условные обозначения:**
- граница публичного сервитута
 - граница земельного участка, сведения о котором содержатся в ЕГРН
 - воздушная линия электропередач высокого напряжения ВЛ 110кВ
 - 47:26:08180001 - номер кадастрового квартала
 - граница кадастрового квартала
 - :11 - обозначение земельного участка, сведения о котором содержатся в ЕГРН
 - - обозначение характерных точек границы публичного сервитута
 - граница сооружения - ВЛ 110 кВ Октябрьская-9 (Кадастровый номер 47:26:0000000:4862)



Подпись _____ Дата "26" февраля 2024 г



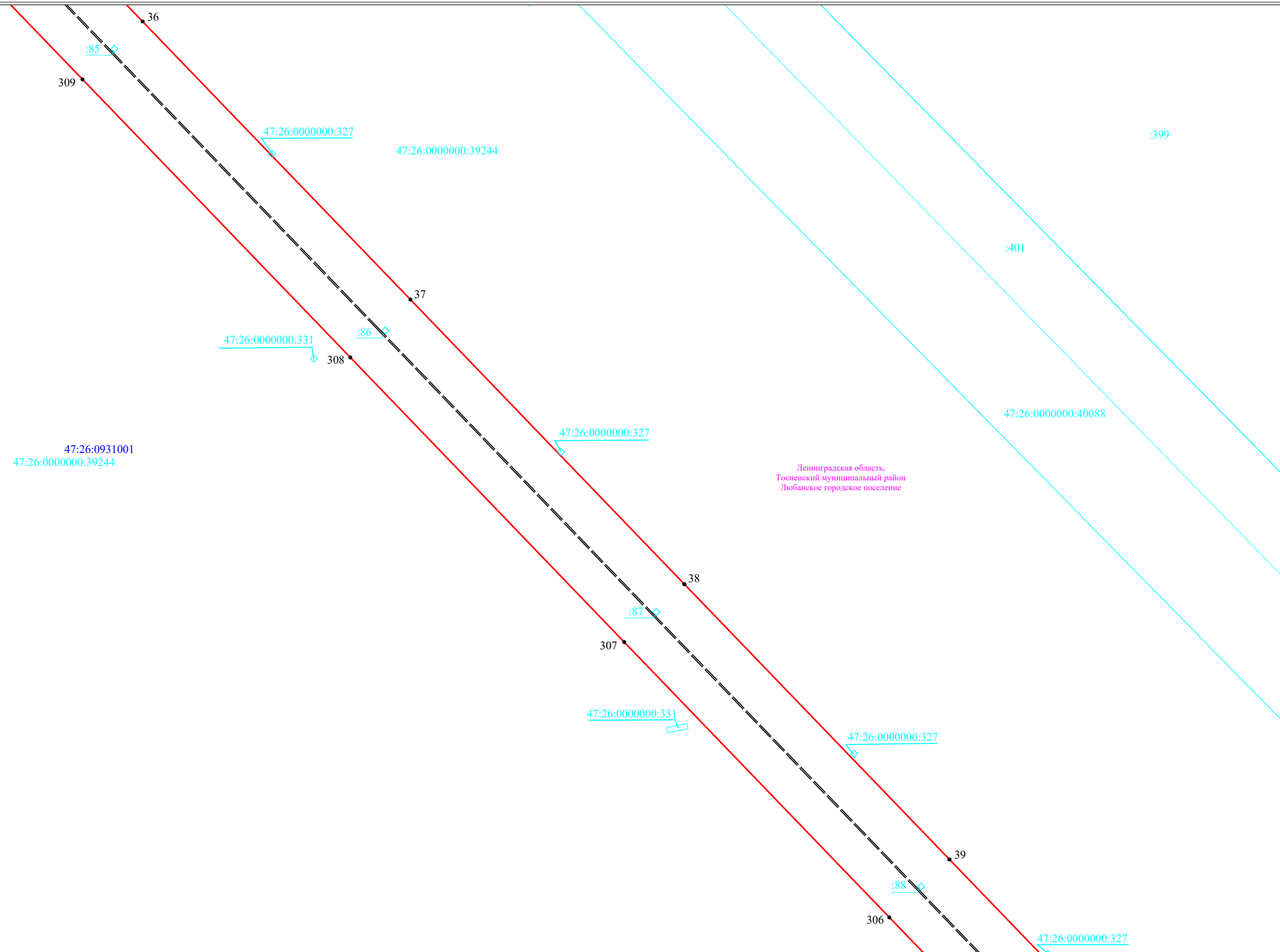
Ленинградская область,
Тосненский муниципальный район
Любанское городское поселение

Масштаб 1:2000

- Условные обозначения:**
- ▬ - граница публичного сервитута
 - ▬ - граница земельного участка, сведения о котором содержатся в ЕГРН
 - +—+—+— - воздушная линия электропередач высокого напряжения ВЛ 110кВ
 - 47:26:08180001 - номер кадастрового квартала
 - ▬ - граница кадастрового квартала
 - :11 - обозначение земельного участка, сведения о котором содержатся в ЕГРН
 - 3 - обозначение характерных точек границы публичного сервитута
 - - - - граница сооружения - ВЛ 110 кВ Октябрьская-9 (Кадастровый номер 47:26:0000000:4862)



Подпись _____ Дата "26" февраля 2024 г



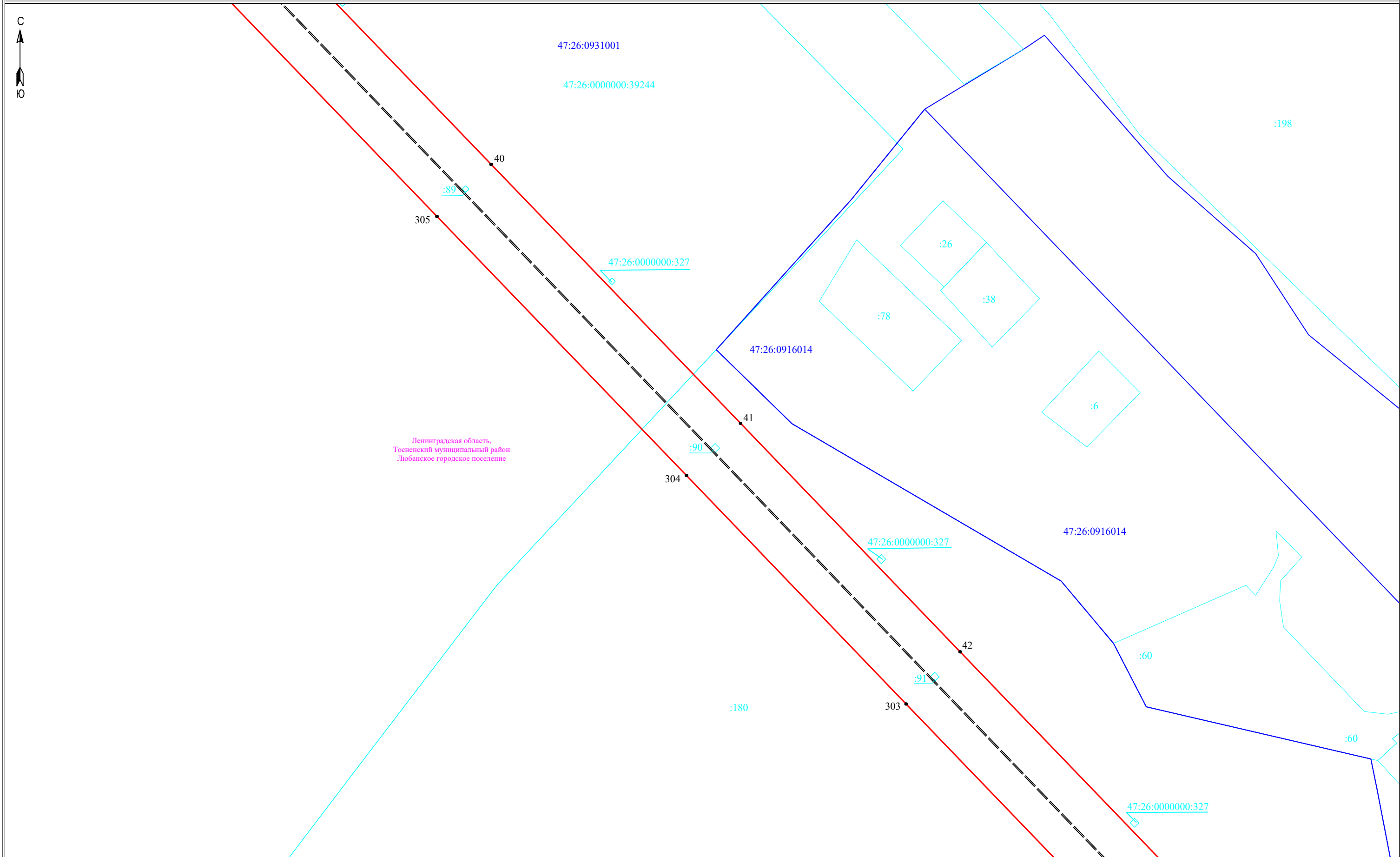
Ленинградская область,
Тосненский муниципальный район
Любанское городское поселение

Масштаб 1:2000

- Условные обозначения:**
- граница публичного сервитута
 - граница земельного участка, сведения о котором содержатся в ЕГРН
 - воздушная линия электропередач высокого напряжения ВЛ 110кВ
 - 47:26:08180001 - номер кадастрового квартала
 - граница кадастрового квартала
 - :11 - обозначение земельного участка, сведения о котором содержатся в ЕГРН
 - - обозначение характерных точек границы публичного сервитута
 - - - граница сооружения - ВЛ 110 кВ Октябрьская-9 (Кадастровый номер 47:26:0000000:4862)



Подпись _____ Дата "26" февраля 2024 г



Ленинградская область,
Тосненский муниципальный район
Любанское городское поселение

Масштаб 1:2000

- Условные обозначения:**
- ▭ - граница публичного сервитута
 - ▭ - граница земельного участка, сведения о котором содержатся в ЕГРН
 - - воздушная линия электропередач высокого напряжения ВЛ 110кВ
 - 47:26:08180001 - номер кадастрового квартала
 - ▭ - граница кадастрового квартала
 - :11 - обозначение земельного участка, сведения о котором содержатся в ЕГРН
 - - обозначение характерных точек границы публичного сервитута
 - - - - граница сооружения - ВЛ 110 кВ Октябрьская-9 (Кадастровый номер 47:26:0000000:4862)



Подпись _____ Дата "26" февраля 2024 г



47:26:0931001

43
:92
302

47:26:0000000:327

47:26:0916014

47:26:0931001

301

:93

Ленинградская область,
Тосненский муниципальный район
Любанское городское поселение

:180

47:26:0000000:327

45
46
47
48

:94

300

:172

47:26:0916014

:174

:176

:183

:3

:173

:175

:169

47:26:0931001

:183

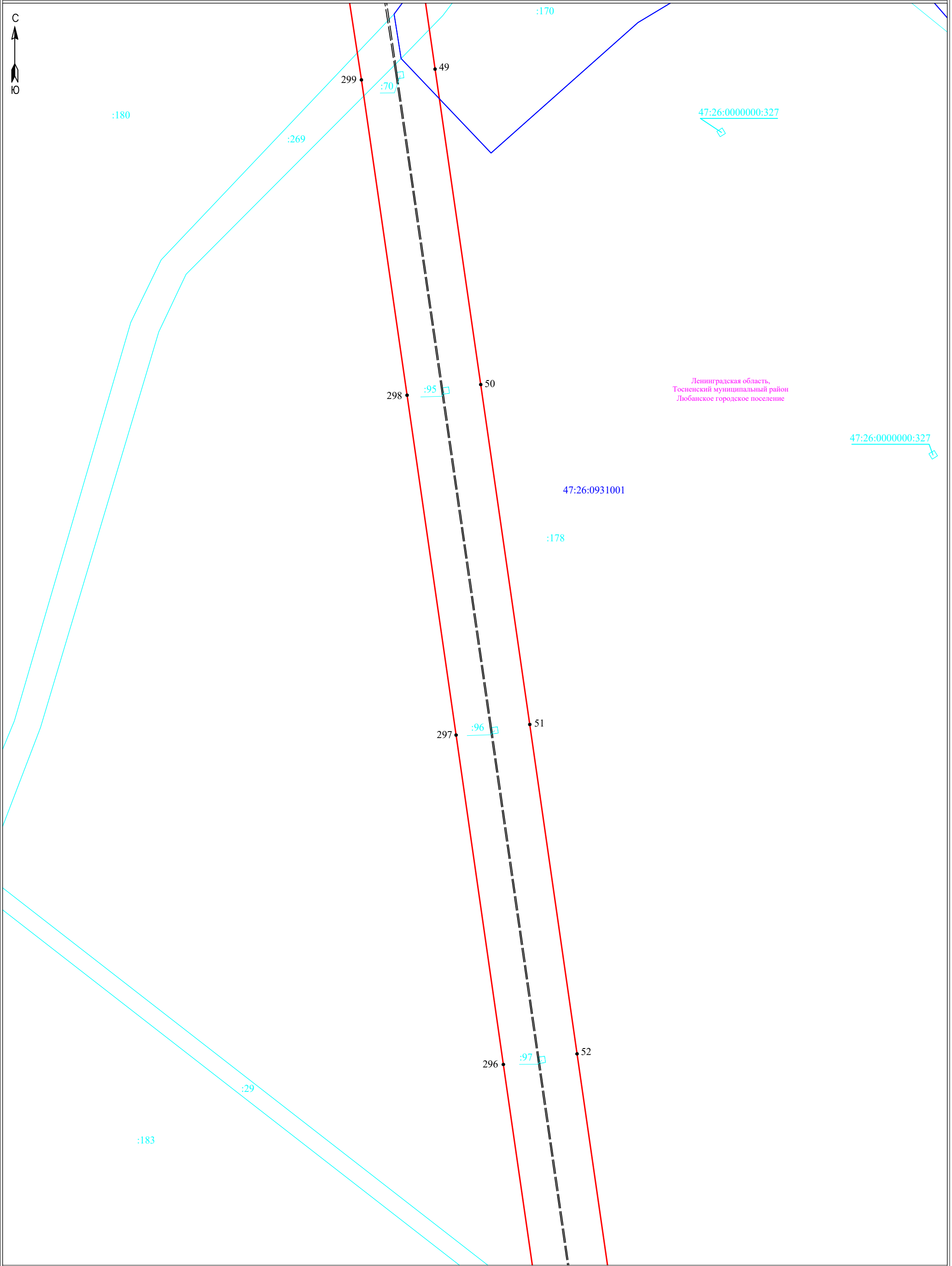
Условные обозначения:

- граница публичного сервитута
- граница земельного участка, сведения о котором содержатся в ЕГРН
- воздушная линия электропередач высокого напряжения ВЛ 110кВ
- граница кадастрового квартала
- граница кадастрового квартала
- :11 - обозначение земельного участка, сведения о котором содержатся в ЕГРН
- - обозначение характерных точек границы публичного сервитута
- граница сооружения - ВЛ 110 кВ Октябрьская-9 (Кадастровый номер 47:26:0000000:4862)

Масштаб 1:2000



Подпись _____ Дата "26" февраля 2024 г



Ленинградская область,
Тосненский муниципальный район
Любанское городское поселение

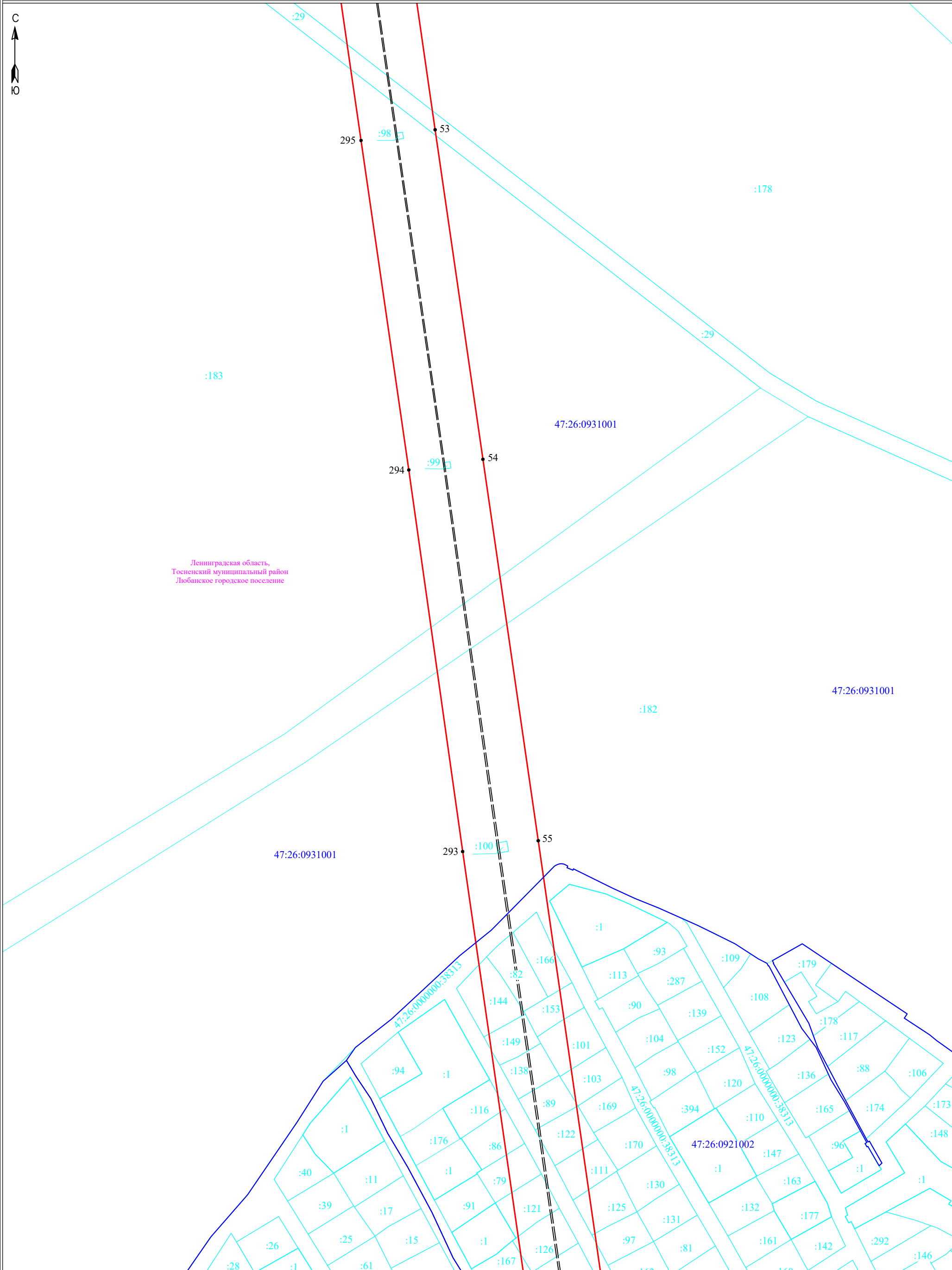
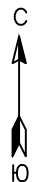
Условные обозначения:

- - - - граница публичногo сервитута
- - граница земельного участка, сведения о котором содержатся в ЕГРН
- - воздушная линия электропередач высокого напряжения ВЛ 110кВ
- 47:26:08180001 - номер кадастрового квартала
- - граница кадастрового квартала
- :11 - обозначение земельного участка, сведения о котором содержатся в ЕГРН
- 3 - обозначение характерных точек границы публичногo сервитута
- - - - граница сооружения - ВЛ 110 кВ Октябрьская-9 (Кадастровый номер 47:26:0000000:4862)

Масштаб 1:2000



Подпись _____ Дата "26" февраля 2024 г



Ленинградская область,
Тосненский муниципальный район
Любанское городское поселение

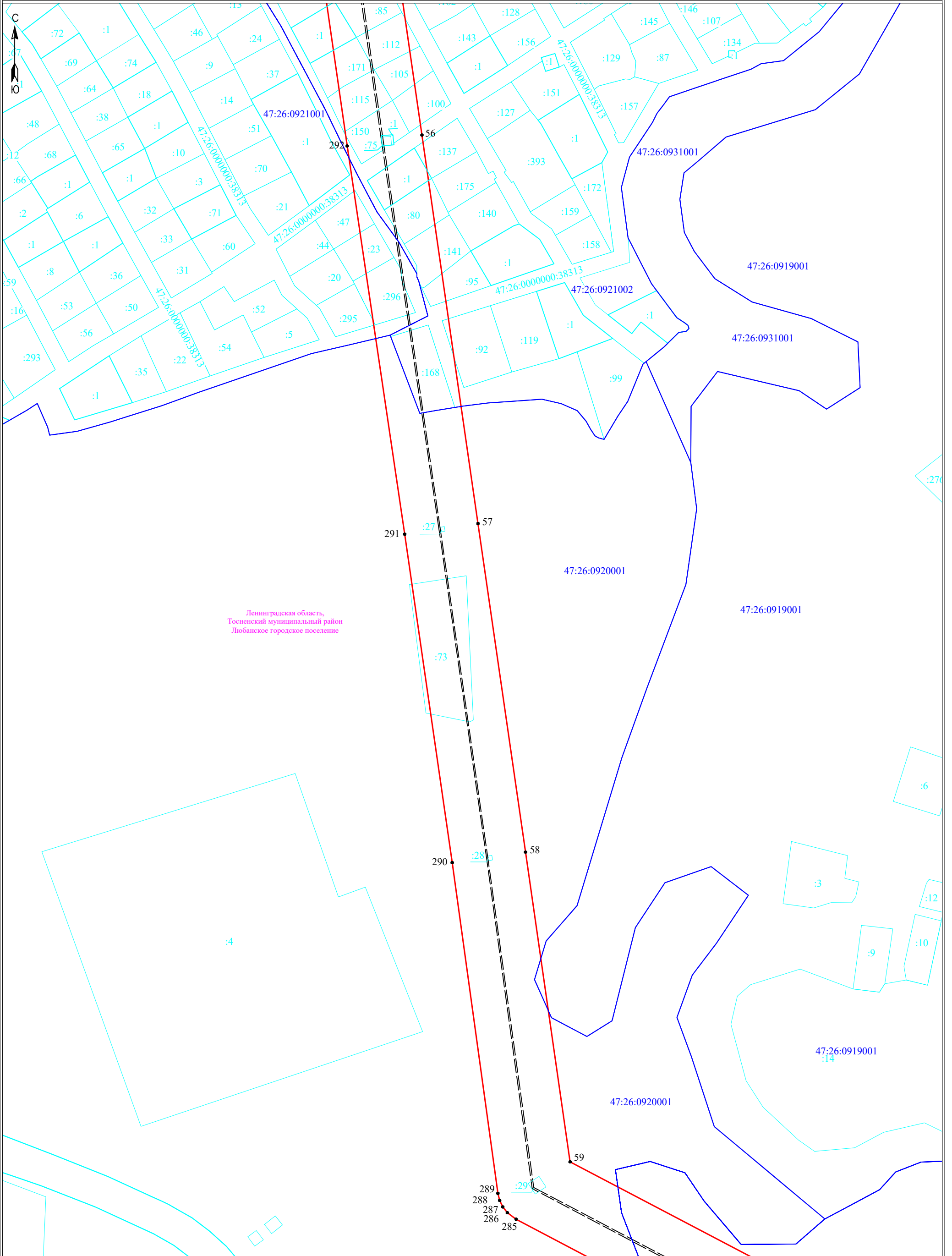
Условные обозначения:

- граница публичногo сервитута
- граница земельного участка, сведения о котором содержатся в ЕГРН
- воздушная линия электропередач высокого напряжения ВЛ 110кВ
- 47:26:08180001 - номер кадастрового квартала
- граница кадастрового квартала
- :11 - обозначение земельного участка, сведения о котором содержатся в ЕГРН
- 3 - обозначение характерных точек границы публичногo сервитута
- - - граница сооружения - ВЛ 110 кВ Октябрьская-9 (Кадастровый номер 47:26:0000000:4862)

Масштаб 1:2000



Подпись _____ Дата "26" февраля 2024 г



Ленинградская область,
Тосненский муниципальный район
Любанское городское поселение

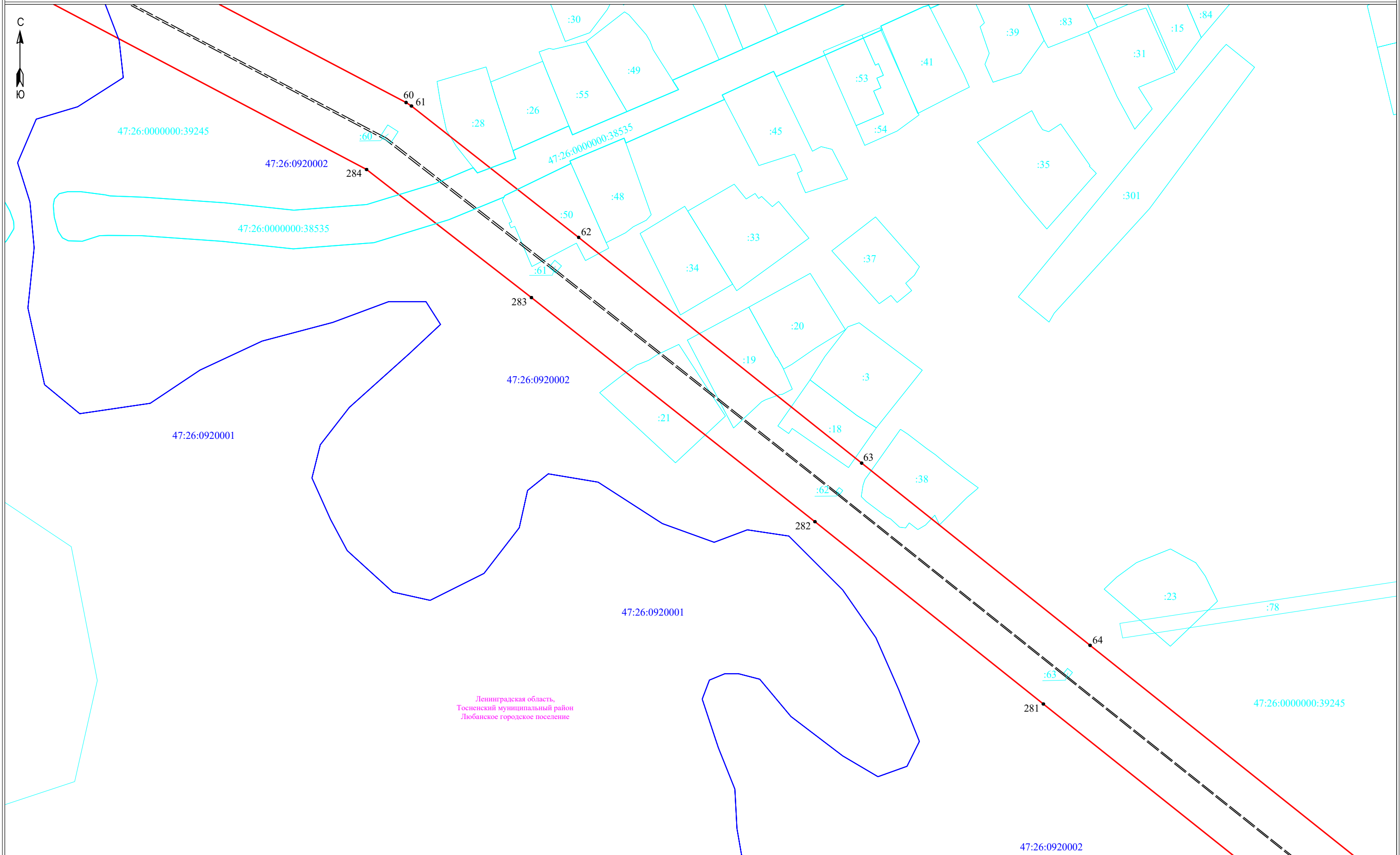
Условные обозначения:

- граница публичного сервитута
- граница земельного участка, сведения о котором содержатся в ЕГРН
- воздушная линия электропередач высокого напряжения ВЛ 110кВ
- 47:26:08180001 - номер кадастрового квартала
- граница кадастрового квартала
- :11 - обозначение земельного участка, сведения о котором содержатся в ЕГРН
- - обозначение характерных точек границы публичного сервитута
- граница сооружения - ВЛ 110 кВ Октябрьская-9 (Кадастровый номер 47:26:0000000:4862)

Масштаб 1:2000



Подпись _____ Дата "26" февраля 2024 г



Ленинградская область,
Тосненский муниципальный район
Любанское городское поселение

Масштаб 1:2000

- Условные обозначения:**
- - граница публичного сервитута
 - - граница земельного участка, сведения о котором содержатся в ЕГРН
 - — — — — воздушная линия электропередач высокого напряжения ВЛ 110кВ
 - 47:26:08180001 - номер кадастрового квартала
 - — — — — граница кадастрового квартала
 - :11 - обозначение земельного участка, сведения о котором содержатся в ЕГРН
 - 3 - обозначение характерных точек границы публичного сервитута
 - — — — — граница сооружения - ВЛ 110 кВ Октябрьская-9 (Кадастровый номер 47:26:0000000:4862)



Подпись _____ Дата "26" февраля 2024 г



47:26:0000000:39244

47:26:0000000:280 (ЕЗП)

276

69

:102

:34

70

:103

275

47:26:0000000:39244

47:26:0931001

47:26:0000000:39244

71

:104

274

Ленинградская область,
Тосненский муниципальный район
Любанское городское поселение

:34

72

:105

273

Масштаб 1:2000

Условные обозначения:

- граница публичного сервитута
- граница земельного участка, сведения о котором содержатся в ЕГРН
- воздушная линия электропередач высокого напряжения ВЛ 110кВ
- 47:26:08180001 - номер кадастрового квартала
- граница кадастрового квартала
- :11 - обозначение земельного участка, сведения о котором содержатся в ЕГРН
- обозначение характерных точек границы публичного сервитута
- граница сооружения - ВЛ 110 кВ Октябрьская-9 (Кадастровый номер 47:26:0000000:4862)



Подпись _____

Дата "26" февраля 2024 г



47:26:0000000:39244

47:26:0000000:280 (ЕЗП)

276

:102

69

:34

70

:103

275

47:26:0000000:39244

47:26:0931001
47:26:0000000:39244

71

:104

274

Ленинградская область,
Тосненский муниципальный район
Любанское городское поселение

:34

72

:105

273

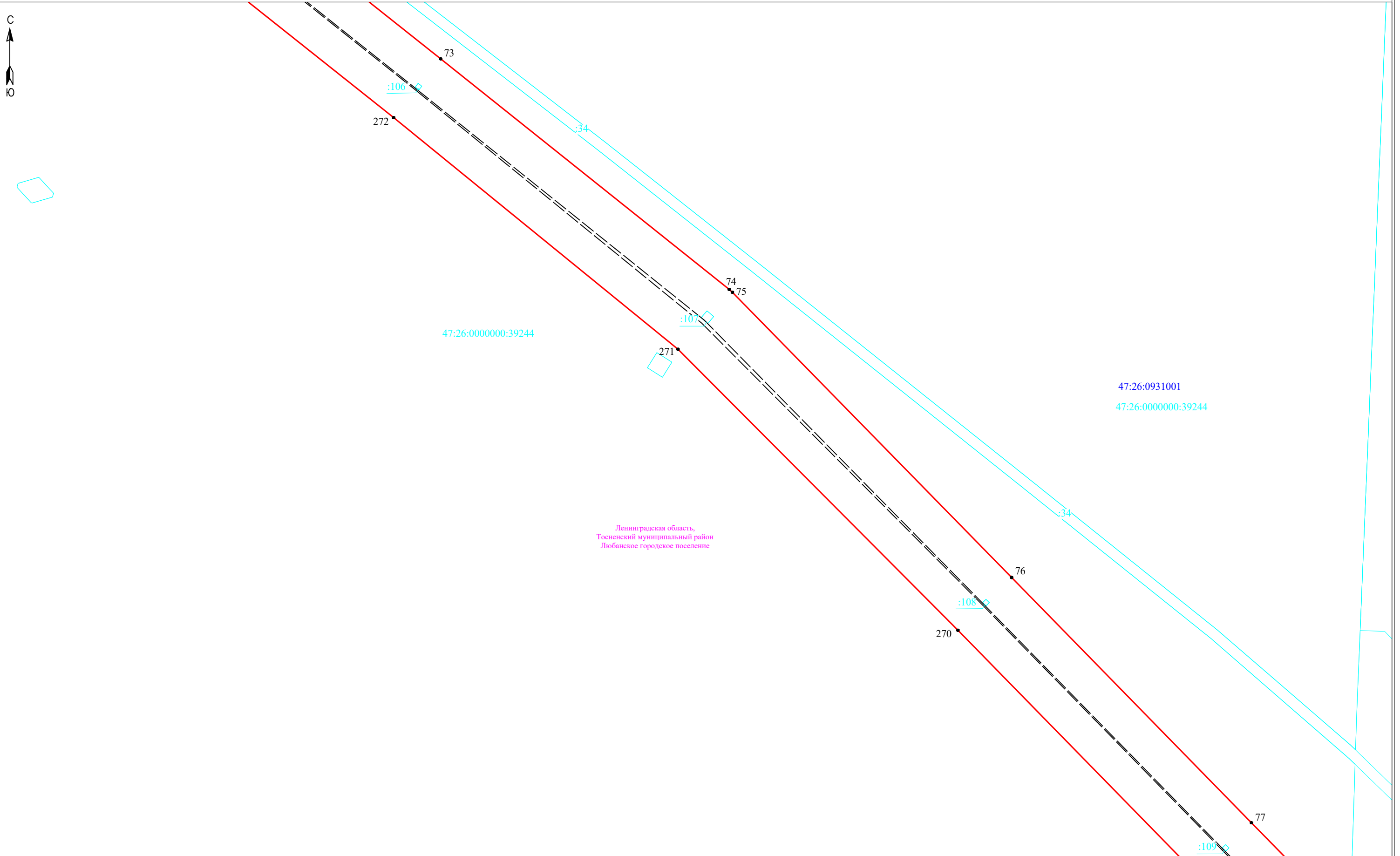
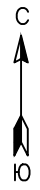
Масштаб 1:2000

Условные обозначения:

- ▬ - граница публичного сервитута
- ▬ - граница земельного участка, сведения о котором содержатся в ЕГРН
- - воздушная линия электропередач высокого напряжения ВЛ 110кВ
- 47:26:08180001 - номер кадастрового квартала
- ▬ - граница кадастрового квартала
- :11 - обозначение земельного участка, сведения о котором содержатся в ЕГРН
- - обозначение характерных точек границы публичного сервитута
- - - - граница сооружения - ВЛ 110 кВ Октябрьская-9 (Кадастровый номер 47:26:0000000:4862)



Подпись _____ Дата "26" февраля 2024 г




Ленинградская область,
Госненский муниципальный район
Любанское городское поселение

Масштаб 1:2000

- Условные обозначения:**
- ▭ - граница публичного сервитута
 - ▭ - граница земельного участка, сведения о котором содержатся в ЕГРН
 - - воздушная линия электропередач высокого напряжения ВЛ 110кВ
 - - граница кадастрового квартала
 - :11 - обозначение земельного участка, сведения о котором содержатся в ЕГРН
 - - обозначение характерных точек границы публичного сервитута
 - - граница сооружения - ВЛ 110 кВ Октябрьская-9 (Кадастровый номер 47:26:0000000:4862)



Подпись _____ Дата "26" февраля 2024 г




Ленинградская область,
Тосненский муниципальный район
Любанское городское поселение

Масштаб 1:2000

- Условные обозначения:**
- ▬ - граница публичного сервитута
 - ▬ - граница земельного участка, сведения о котором содержатся в ЕГРН
 - +—+—+— - воздушная линия электропередач высокого напряжения ВЛ 110кВ
 - - граница кадастрового квартала
 - :11 - обозначение земельного участка, сведения о котором содержатся в ЕГРН
 - - обозначение характерных точек границы публичного сервитута
 - - - - граница сооружения - ВЛ 110 кВ Октябрьская-9 (Кадастровый номер 47:26:0000000:4862)



Подпись _____ Дата "26" февраля 2024 г



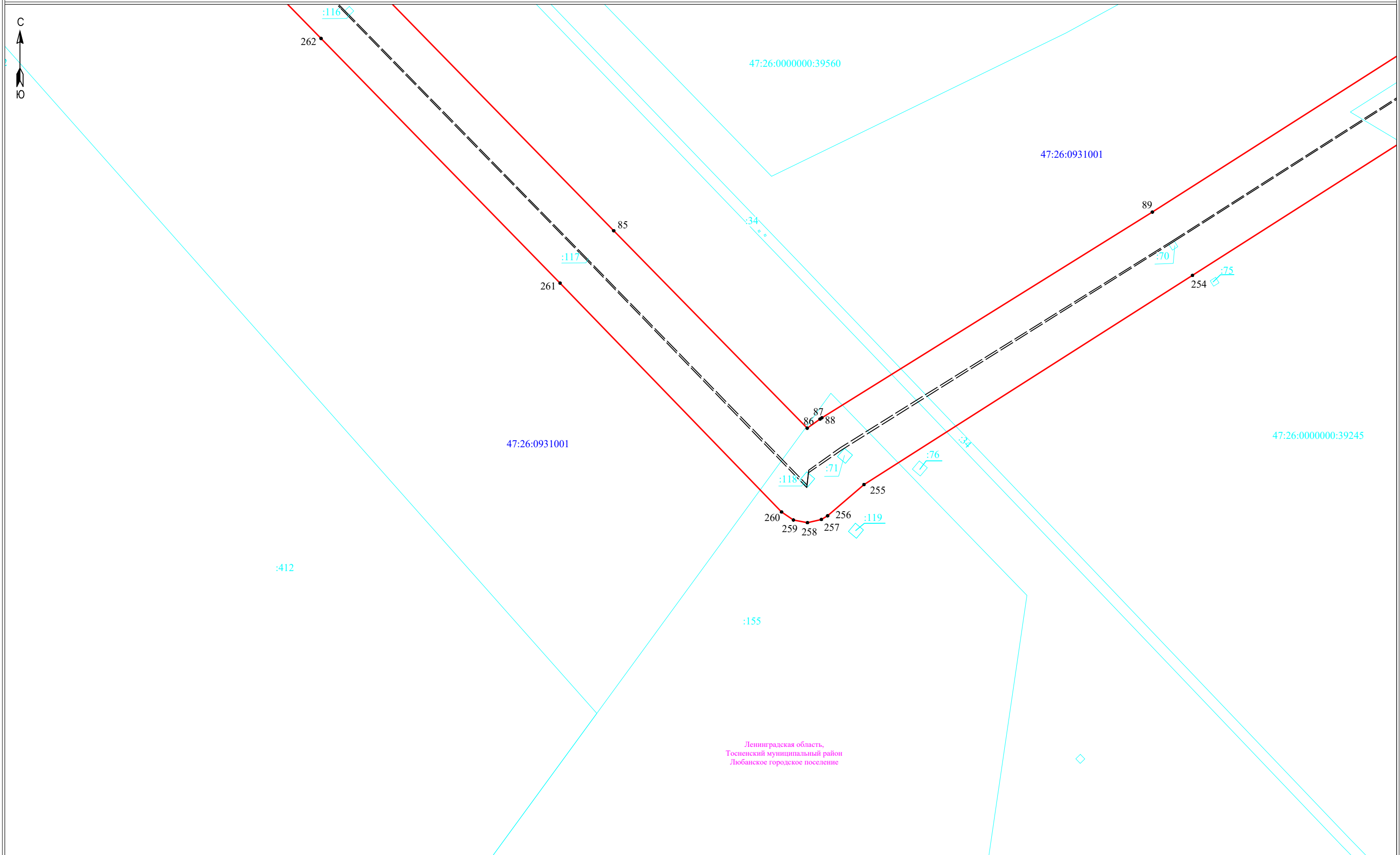
Ленинградская область,
Тосненский муниципальный район
Любанское городское поселение

Масштаб 1:2000

- Условные обозначения:**
- ▭ - граница публичного сервитута
 - ▭ - граница земельного участка, сведения о котором содержатся в ЕГРН
 - - воздушная линия электропередач высокого напряжения ВЛ 110кВ
 - - граница кадастрового квартала
 - :11 - обозначение земельного участка, сведения о котором содержатся в ЕГРН
 - - обозначение характерных точек границы публичного сервитута
 - - граница сооружения - ВЛ 110 кВ Октябрьская-9 (Кадастровый номер 47:26:0000000:4862)



Подпись _____ Дата "26" февраля 2024 г



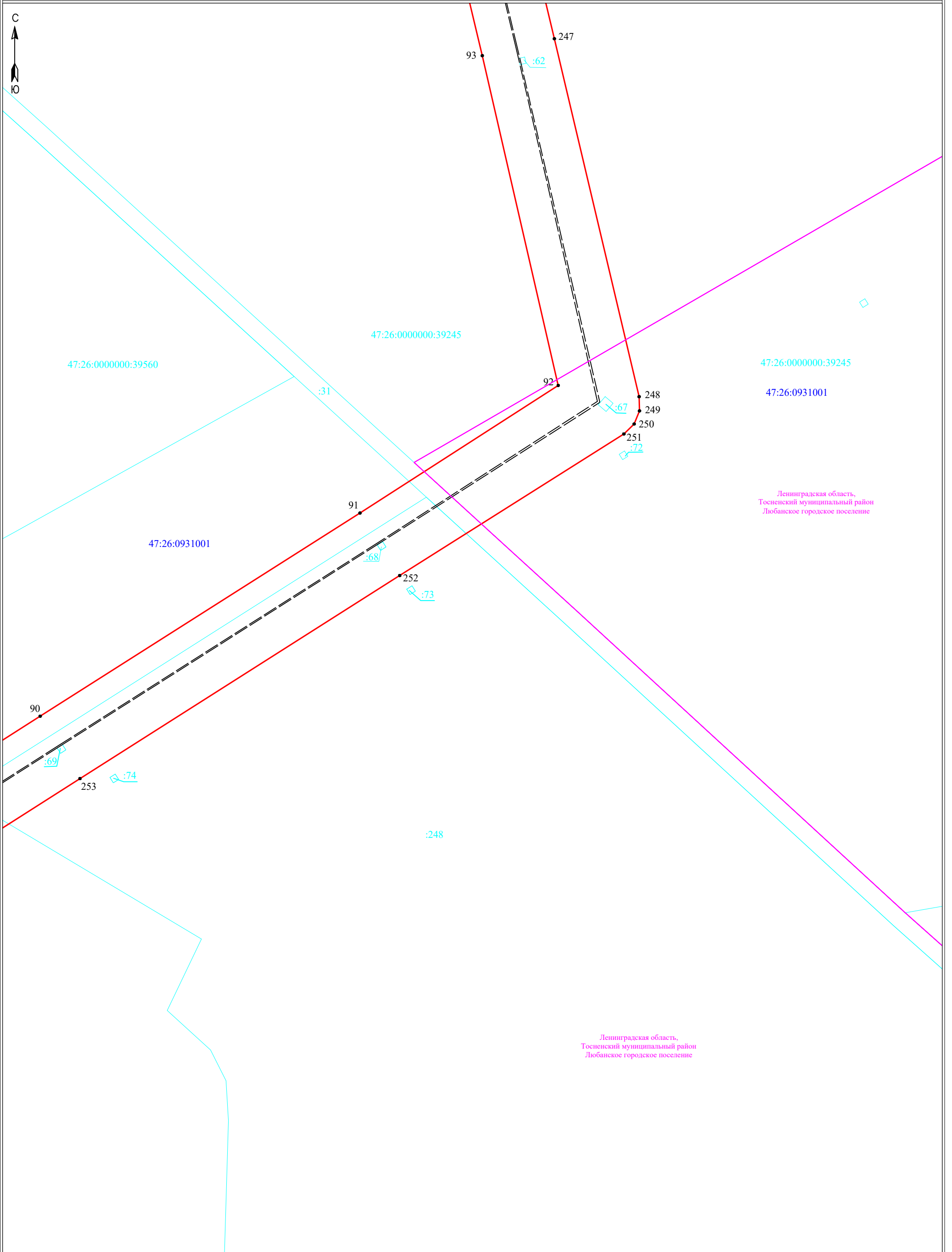
Ленинградская область,
Тосненский муниципальный район
Любанское городское поселение

Масштаб 1:2000

- Условные обозначения:**
- ▭ - граница публичного сервитута
 - ▭ - граница земельного участка, сведения о котором содержатся в ЕГРН
 - - воздушная линия электропередач высокого напряжения ВЛ 110кВ
 - 47:26:08180001 - номер кадастрового квартала
 - - граница кадастрового квартала
 - :11 - обозначение земельного участка, сведения о котором содержатся в ЕГРН
 - - обозначение характерных точек границы публичного сервитута
 - - граница сооружения - ВЛ 110 кВ Октябрьская-9 (Кадастровый номер 47:26:0000000:4862)



Подпись _____ Дата "26" февраля 2024 г



Ленинградская область,
Тосненский муниципальный район
Любанское городское поселение

Ленинградская область,
Тосненский муниципальный район
Любанское городское поселение

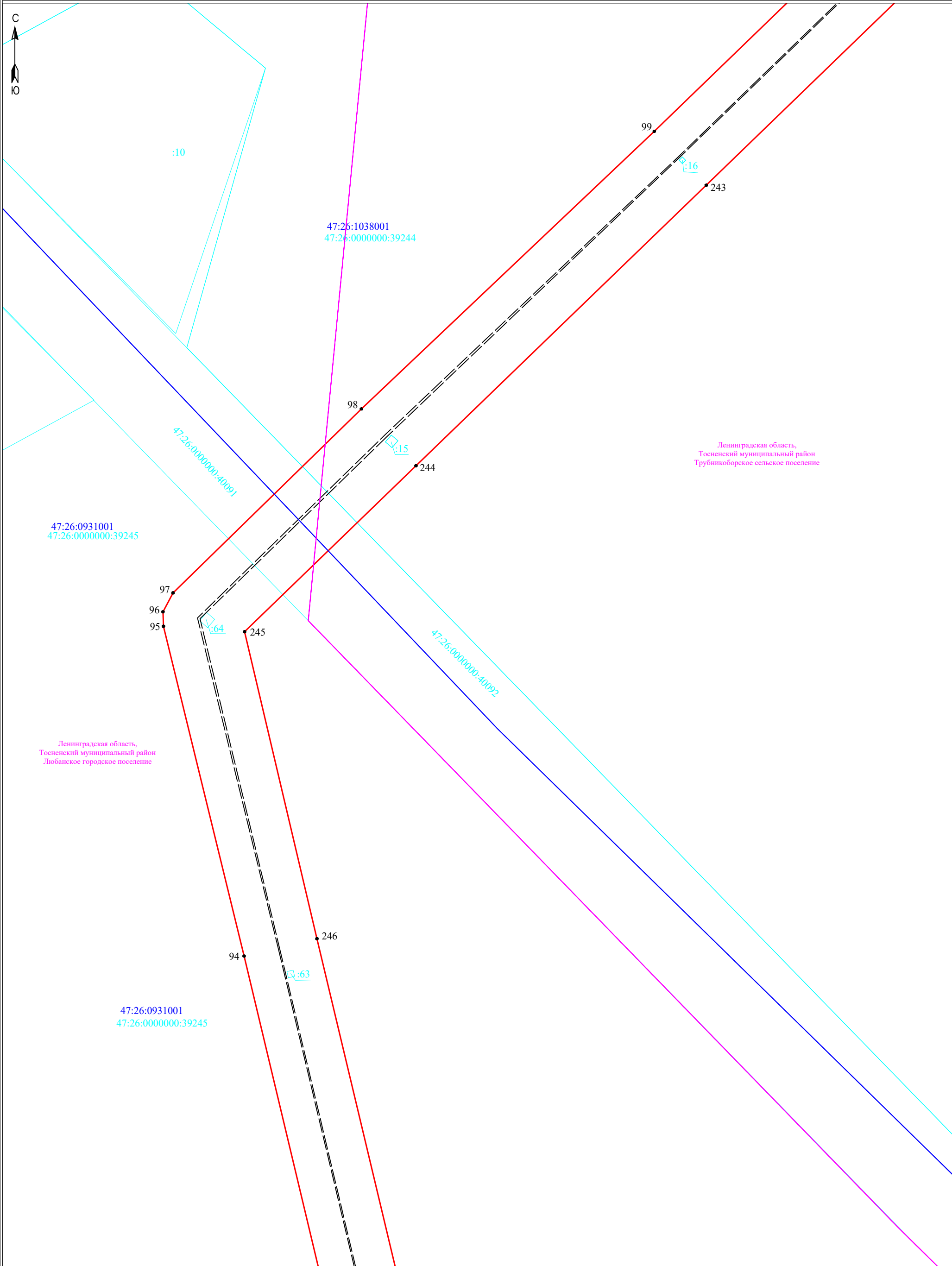
Условные обозначения:

- - граница публично сервитута
- - граница земельного участка, сведения о котором содержатся в ЕГРН
- - воздушная линия электропередач высокого напряжения ВЛ 110кВ
- 47:26:08180001 - номер кадастрового квартала
- - граница кадастрового квартала
- :11 - обозначение земельного участка, сведения о котором содержатся в ЕГРН
- 3 - обозначение характерных точек границы публично сервитута
- - - - граница сооружения - ВЛ 110 кВ Октябрьская-9 (Кадастровый номер 47:26:0000000:4862)

Масштаб 1:2000



Подпись _____ Дата "26" февраля 2024 г



Ленинградская область,
Тосненский муниципальный район
Трубниковское сельское поселение

Ленинградская область,
Тосненский муниципальный район
Любанское городское поселение

Условные обозначения:

- граница публичногo сервитута
- граница земельного участка, сведения о котором содержатся в ЕГРН
- воздушная линия электропередач высокого напряжения ВЛ 110кВ
- 47:26:08180001 - номер кадастрового квартала
- граница кадастрового квартала
- :11 - обозначение земельного участка, сведения о котором содержатся в ЕГРН
- 3 - обозначение характерных точек границы публичногo сервитута
- - - граница сооружения - ВЛ 110 кВ Октябрьская-9 (Кадастровый номер 47:26:0000000:4862)

Масштаб 1:2000



Подпись _____ Дата "26" февраля 2024 г



47:26:1038001

:2
47:26:0000000:1 (ЕЗП)

47:26:0000000:39244

47:26:0000000:39244

Ленинградская область,
Тосненский муниципальный район
Трубинкоборское сельское поселение

100

17

242

101

18

241








102

19

240

Масштаб 1:2000

Условные обозначения:

-  - граница публичного сервитута
-  - граница земельного участка, сведения о котором содержатся в ЕГРН
-  - воздушная линия электропередач высокого напряжения ВЛ 110кВ
- 47:26:08180001 - номер кадастрового квартала
-  - граница кадастрового квартала
-  - обозначение земельного участка, сведения о котором содержатся в ЕГРН
-  - обозначение характерных точек границы публичного сервитута
-  - граница сооружения - ВЛ 110 кВ Октябрьская-9 (Кадастровый номер 47:26:0000000:4862)



Подпись _____

Дата "26" февраля 2024 г



47:26:0000000:39244

47:26:1038001

Ленинградская область,
Тосненский муниципальный район
Трубникоборское сельское поселение

105

:22

233

104

:21

234

235

237

236

238








103

:20

239

Условные обозначения:

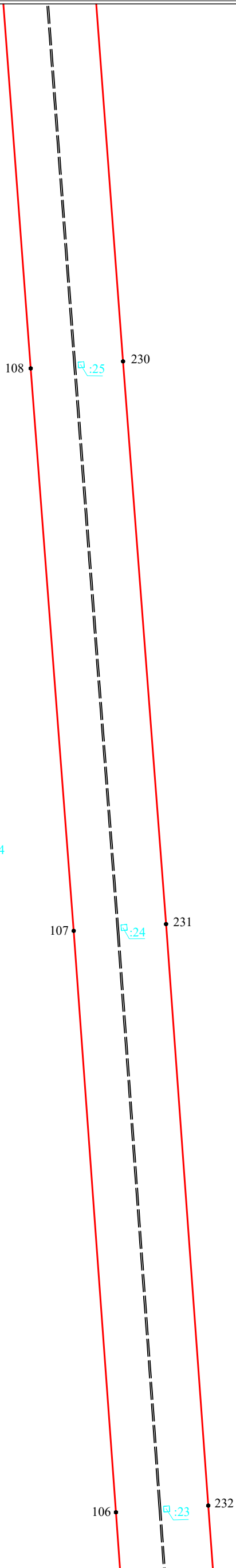
Масштаб 1:2000

-  - граница публичного сервитута
-  - граница земельного участка, сведения о котором содержатся в ЕГРН
-  - воздушная линия электропередач высокого напряжения ВЛ 110кВ
- 47:26:08180001 - номер кадастрового квартала
-  - граница кадастрового квартала
-  - граница земельного участка, сведения о котором содержатся в ЕГРН
-  - обозначение характерных точек границы публичного сервитута
-  - граница сооружения - ВЛ 110 кВ Октябрьская-9 (Кадастровый номер 47:26:0000000:4862)

Подпись _____



Дата "26" февраля 2024 г



47:26:0000000:39244
47:26:1038001

Ленинградская область,
Тосненский муниципальный район
Трубникоборское сельское поселение

Масштаб 1:2000

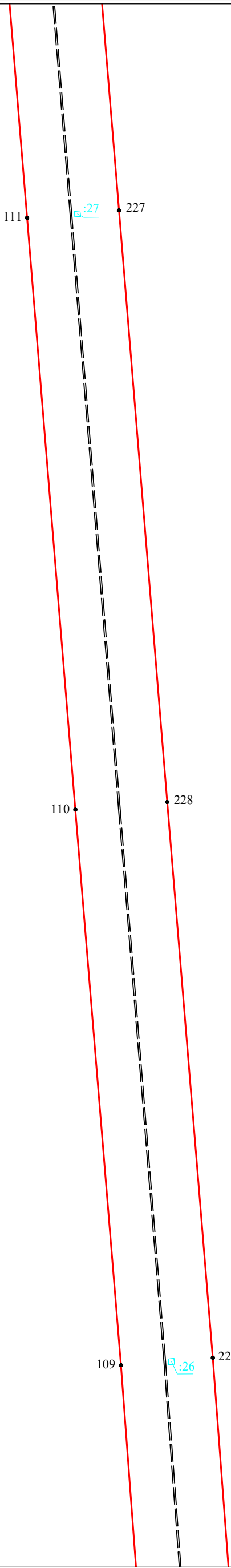
Условные обозначения:

- граница публичногo сервитута
- граница земельного участка, сведения о котором содержатся в ЕГРН
- воздушная линия электропередач высокого напряжения ВЛ 110кВ
- 47:26:08180001 - номер кадастрового квартала
- граница кадастрового квартала
- обозначение земельного участка, сведения о котором содержатся в ЕГРН
- обозначение характерных точек границы публичногo сервитута
- граница сооружения - ВЛ 110 кВ Октябрьская-9 (Кадастровый номер 47:26:0000000:4862)

Подпись _____



Дата "26" февраля 2024 г



47:26:0000000:39244

47:26:1038001

Ленинградская область,
Тосненский муниципальный район
Трубникоборское сельское поселение

Масштаб 1:2000

Условные обозначения:

- граница публичного сервитута
- граница земельного участка, сведения о котором содержатся в ЕГРН
- воздушная линия электропередач высокого напряжения ВЛ 110кВ
- 47:26:0818001 - номер кадастрового квартала
- граница кадастрового квартала
- обозначение земельного участка, сведения о котором содержатся в ЕГРН
- обозначение характерных точек границы публичного сервитута
- граница сооружения - ВЛ 110 кВ Октябрьская-9 (Кадастровый номер 47:26:0000000:4862)

Подпись _____



Дата "26" февраля 2024 г



47:26:0000000:39244

47:26:1038001

Ленинградская область,
Тосненский муниципальный район
Трубникоборское сельское поселение

114

224

113

225

112

226

□:31

□:30

□:29

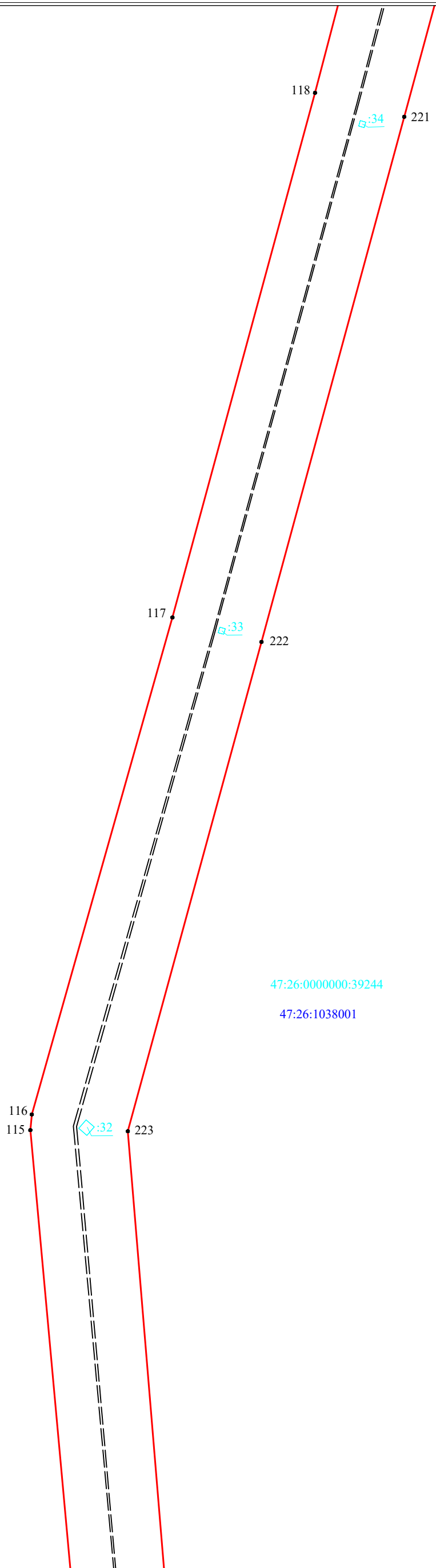
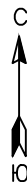
Условные обозначения:

- - граница публичного сервитута
- - граница земельного участка, сведения о котором содержатся в ЕГРН
- - воздушная линия электропередач высокого напряжения ВЛ 110кВ
- 47:26:0818001 - номер кадастрового квартала
- - граница кадастрового квартала
- :11 - обозначение земельного участка, сведения о котором содержатся в ЕГРН
- :3 - обозначение характерных точек границы публичного сервитута
- - граница сооружения - ВЛ 110 кВ Октябрьская-9 (Кадастровый номер 47:26:0000000:4862)

Масштаб 1:2000



Подпись _____ Дата "26" февраля 2024 г



Ленинградская область,
Тосненский муниципальный район
Трубникоборское сельское поселение

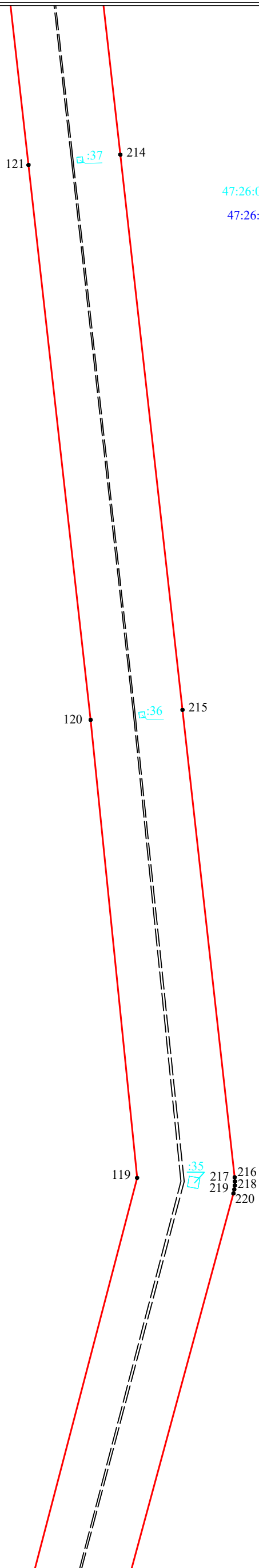
Масштаб 1:2000

- Условные обозначения:**
- - граница публичного сервитута
 - граница земельного участка, сведения о котором содержатся в ЕГРН
 - - воздушная линия электропередач высокого напряжения ВЛ 110кВ
 - 47:26:08180001 - номер кадастрового квартала
 - - граница кадастрового квартала
 - :11 - обозначение земельного участка, сведения о котором содержатся в ЕГРН
 - :3 - обозначение характерных точек границы публичного сервитута
 - - граница сооружения - ВЛ 110 кВ Октябрьская-9 (Кадастровый номер 47:26:0000000:4862)

Подпись _____



Дата "26" февраля 2024 г



47:26:0000000:39244
47:26:1038001

Ленинградская область,
Тосненский муниципальный район
Трубикиборское сельское поселение

47:26:0000000:39244
47:26:1038001

Масштаб 1:2000

Условные обозначения:

- граница публичного сервитута
- граница земельного участка, сведения о котором содержатся в ЕГРН
- воздушная линия электропередач высокого напряжения ВЛ 110кВ
- 47:26:08180001 - номер кадастрового квартала
- граница кадастрового квартала
- обозначение земельного участка, сведения о котором содержатся в ЕГРН
- обозначение характерных точек границы публичного сервитута
- граница сооружения - ВЛ 110 кВ Октябрьская-9 (Кадастровый номер 47:26:0000000:4862)



Подпись _____ Дата "26" февраля 2024 г



Ленинградская область,
Тосненский муниципальный район
Любанское городское поселение

47:26:0000000:39244

47:26:1038001

Ленинградская область,
Тосненский муниципальный район
Трубниковское сельское поселение

124

□:40

211

123

□:39

212

122

□:38

213

Условные обозначения:

- - граница публичного сервитута
- - граница земельного участка, сведения о котором содержатся в ЕГРН
- - воздушная линия электропередач высокого напряжения ВЛ 110кВ
- 47:26:08180001 - номер кадастрового квартала
- - граница кадастрового квартала
- :11 - обозначение земельного участка, сведения о котором содержатся в ЕГРН
- :3 - обозначение характерных точек границы публичного сервитута
- - граница сооружения - ВЛ 110 кВ Октябрьская-9 (Кадастровый номер 47:26:0000000:4862)

Масштаб 1:2000



Подпись _____ Дата "26" февраля 2024 г



Ленинградская область,
Тосненский муниципальный район
Любанское городское поселение

126

□:200

209

47:26:1038001

47:26:0000000:39244

125

□:199

210

Ленинградская область,
Тосненский муниципальный район
Трубинькоборское сельское поселение

Масштаб 1:2000

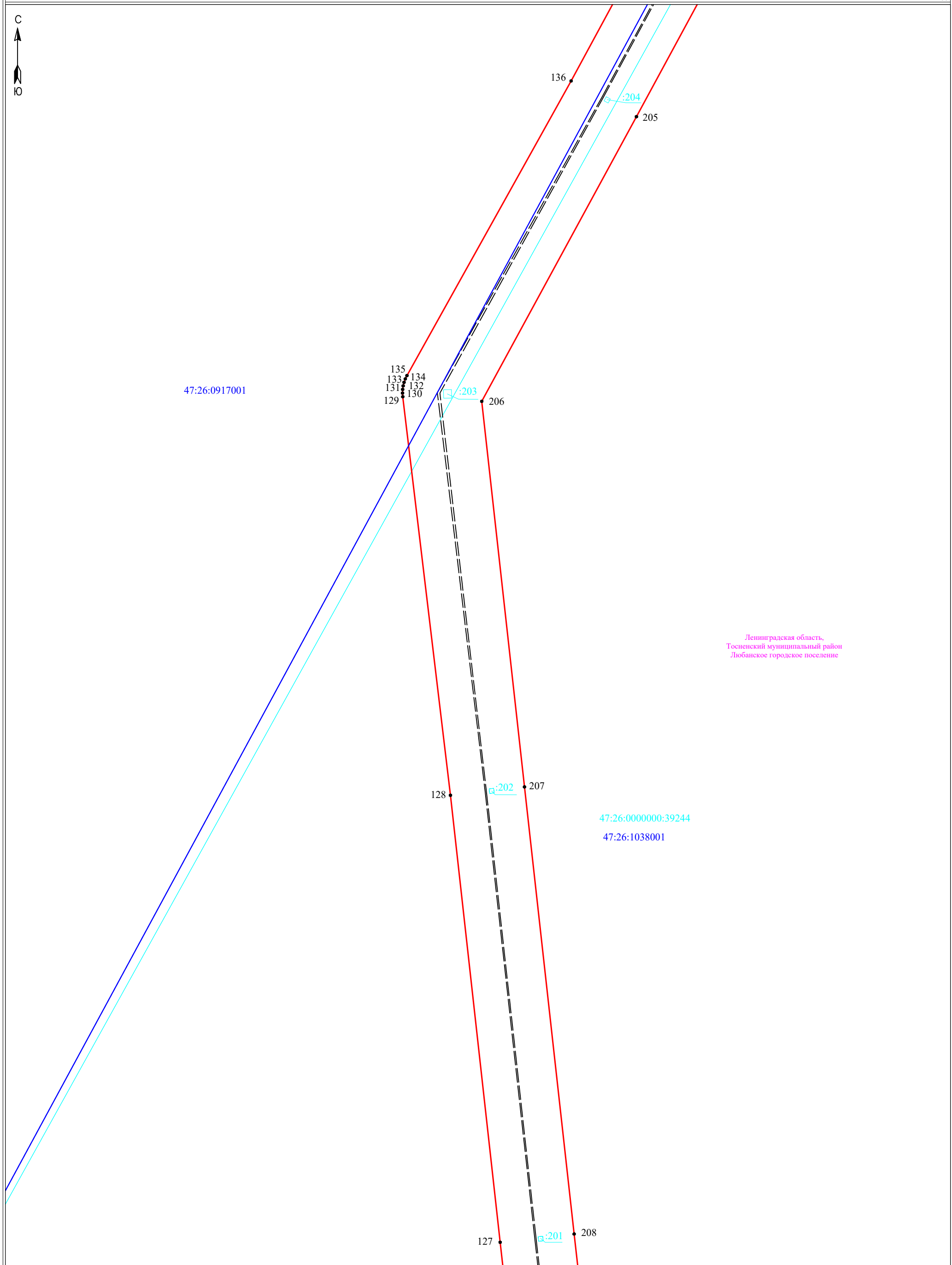
Условные обозначения:

- - граница публичного сервитута
- - граница земельного участка, сведения о котором содержатся в ЕГРН
- - воздушная линия электропередач высокого напряжения ВЛ 110кВ
- 47:26:08180001 - номер кадастрового квартала
- - граница кадастрового квартала
- :11 - обозначение земельного участка, сведения о котором содержатся в ЕГРН
- 3 - обозначение характерных точек границы публичного сервитута
- - граница сооружения - ВЛ 110 кВ Октябрьская-9 (Кадастровый номер 47:26:0000000:4862)

Подпись _____



Дата "26" февраля 2024 г



Условные обозначения:

- - граница публичного сервитута
- - граница земельного участка, сведения о котором содержатся в ЕГРН
- - воздушная линия электропередач высокого напряжения ВЛ 110кВ
- - номер кадастрового квартала
- - граница кадастрового квартала
- :11 - обозначение земельного участка, сведения о котором содержатся в ЕГРН
- - обозначение характерных точек границы публичного сервитута
- - - - граница сооружения - ВЛ 110 кВ Октябрьская-9 (Кадастровый номер 47:26:0000000:4862)

Масштаб 1:2000



Подпись _____ Дата "26" февраля 2024 г



47:26:0917001

47:26:1038001

47:26:0000000:39244

140

196

:208

139

197

198

199

200

201

202

:207

138

:206

203

137

:205

204

Ленинградская область,
Тосненский муниципальный район
Любанское городское поселение


Масштаб 1:2000

Условные обозначения:

- граница публичного сервитута
- граница земельного участка, сведения о котором содержатся в ЕГРН
- воздушная линия электропередач высокого напряжения ВЛ 110кВ
- 47:26:08180001 - номер кадастрового квартала
- граница кадастрового квартала
- обозначение земельного участка, сведения о котором содержатся в ЕГРН
- обозначение характерных точек границы публичного сервитута
- граница сооружения - ВЛ 110 кВ Октябрьская-9 (Кадастровый номер 47:26:0000000:4862)



Подпись _____ Дата "26" февраля 2024 г



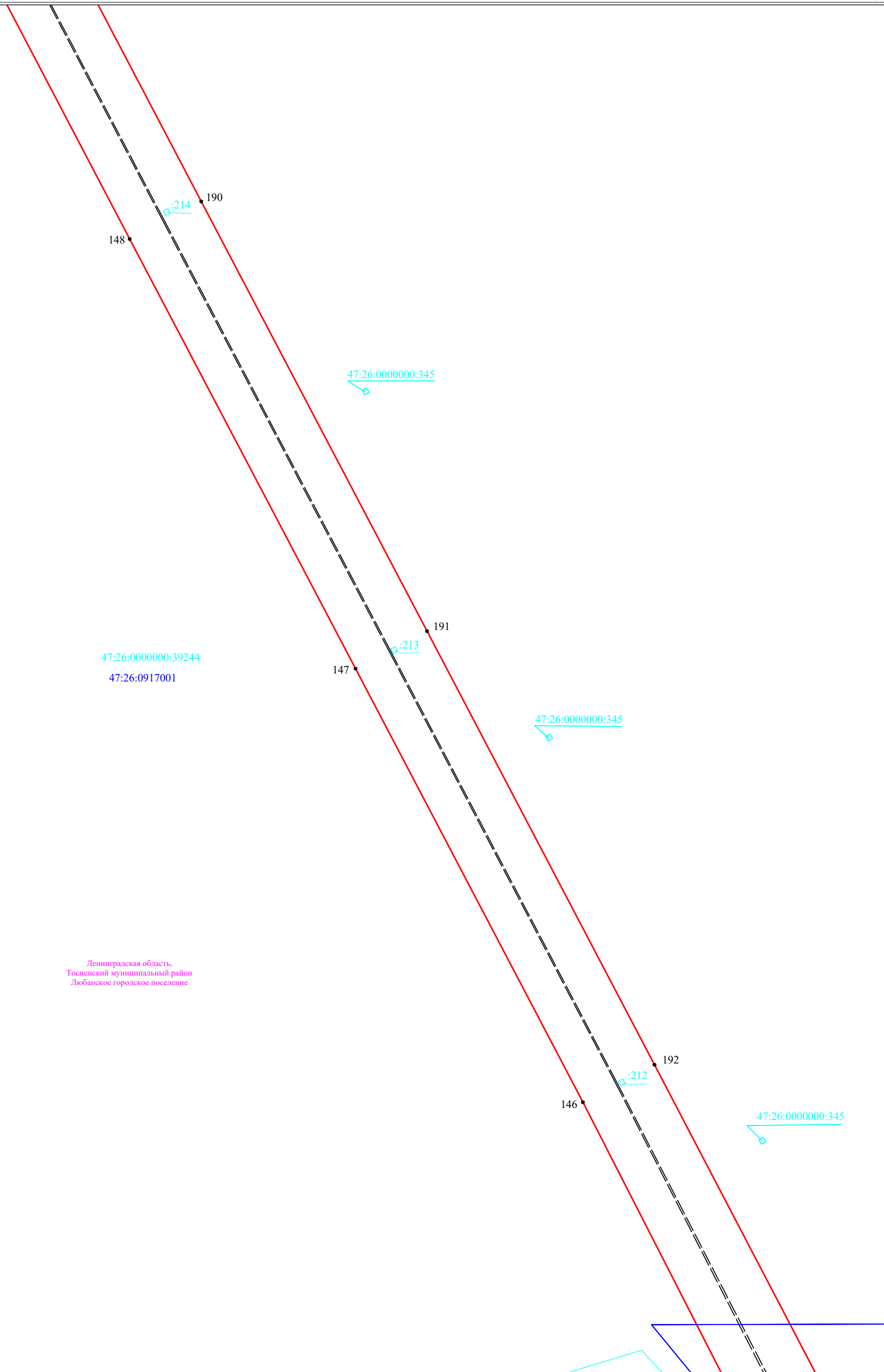
Ленинградская область,
Тосненский муниципальный район
Любанское городское поселение

Масштаб 1:2000

- Условные обозначения:**
- ▬ - граница публичного сервитута
 - ▬ - граница земельного участка, сведения о котором содержатся в ЕГРН
 - - воздушная линия электропередач высокого напряжения ВЛ 110кВ
 - 47:26:08180001 - номер кадастрового квартала
 - ▬ - граница кадастрового квартала
 - :11 - обозначение земельного участка, сведения о котором содержатся в ЕГРН
 - - обозначение характерных точек границы публичного сервитута
 - - - - граница сооружения - ВЛ 110 кВ Октябрьская-9 (Кадастровый номер 47:26:0000000:4862)

Подпись _____ Дата "26" февраля 2024 г





Ленинградская область,
Тосненский муниципальный район
Любанское городское поселение

Условные обозначения:

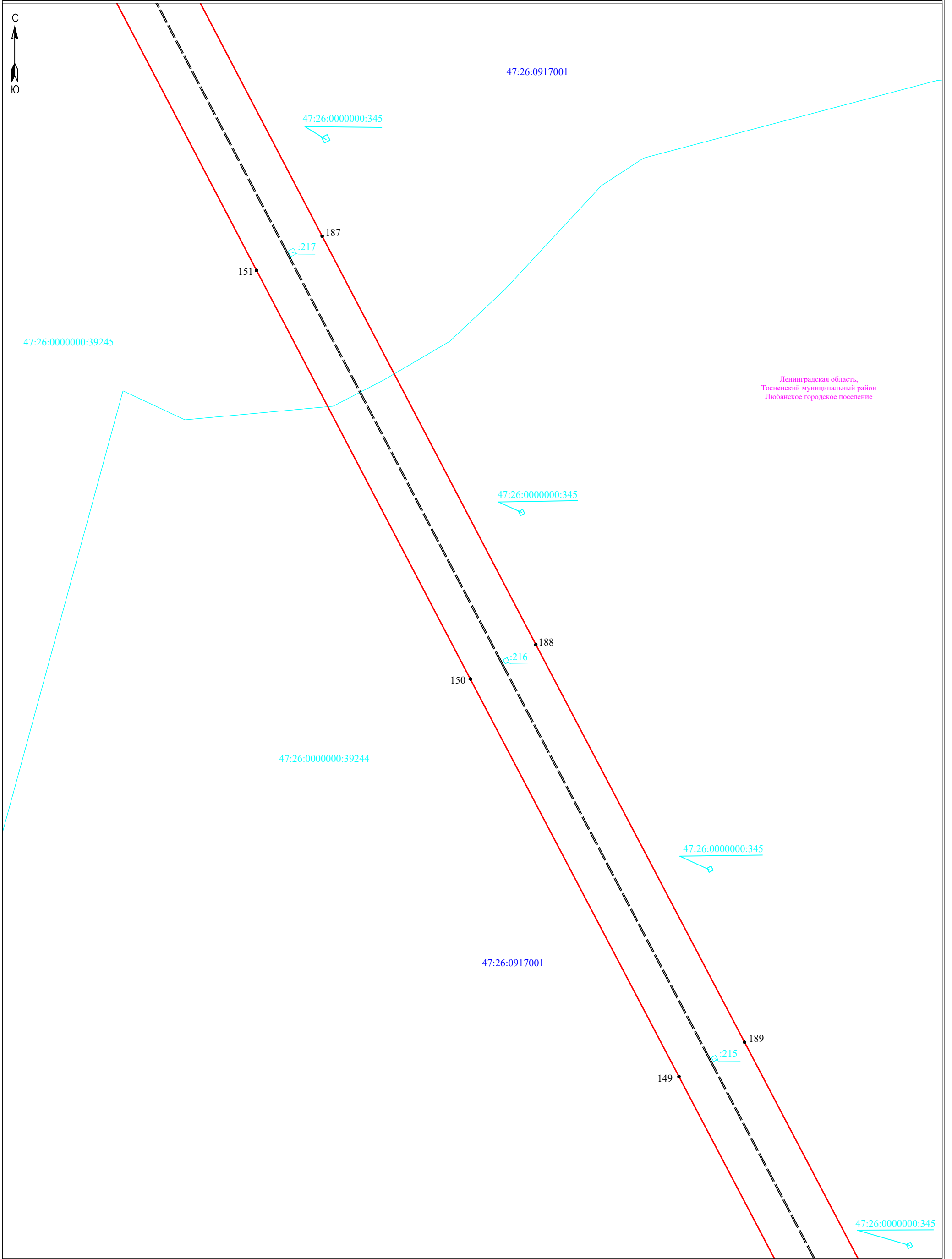
- граница публично сервитута
- граница земельного участка, сведения о котором содержатся в ЕГРН
- воздушная линия электропередач высокого напряжения ВЛ 110кВ
- 47:26:08180001 - номер кадастрового квартала
- граница кадастрового квартала
- :11 - обозначение земельного участка, сведения о котором содержатся в ЕГРН
- 3 - обозначение характерных точек границы публично сервитута
- граница сооружения - ВЛ 110 кВ Октябрьская-9 (Кадастровый номер 47:26:0000000:4862)

Масштаб 1:2000



Подпись _____

Дата "26" февраля 2024 г



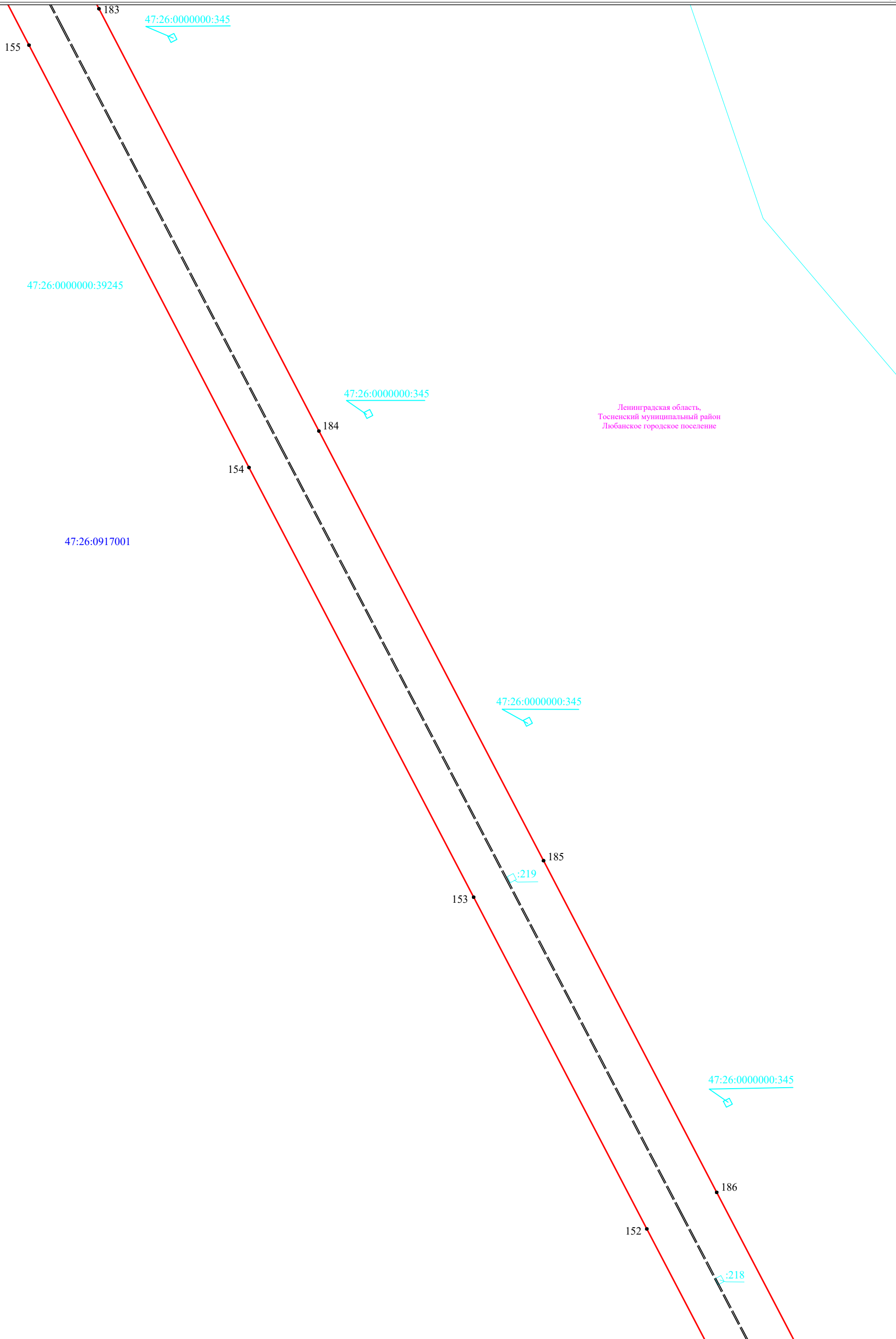
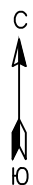
Ленинградская область,
Тосненский муниципальный район
Любанское городское поселение

- Условные обозначения:**
- - граница публичного сервитута
 - - граница земельного участка, сведения о котором содержатся в ЕГРН
 - - воздушная линия электропередач высокого напряжения ВЛ 110кВ
 - 47:26:08180001 - номер кадастрового квартала
 - - граница кадастрового квартала
 - :11 - обозначение земельного участка, сведения о котором содержатся в ЕГРН
 - 3 - обозначение характерных точек границы публичного сервитута
 - - - - граница сооружения - ВЛ 110 кВ Октябрьская-9 (Кадастровый номер 47:26:0000000:4862)

Масштаб 1:2000



Подпись _____ Дата "26" февраля 2024 г



Ленинградская область,
Тосненский муниципальный район
Любанское городское поселение

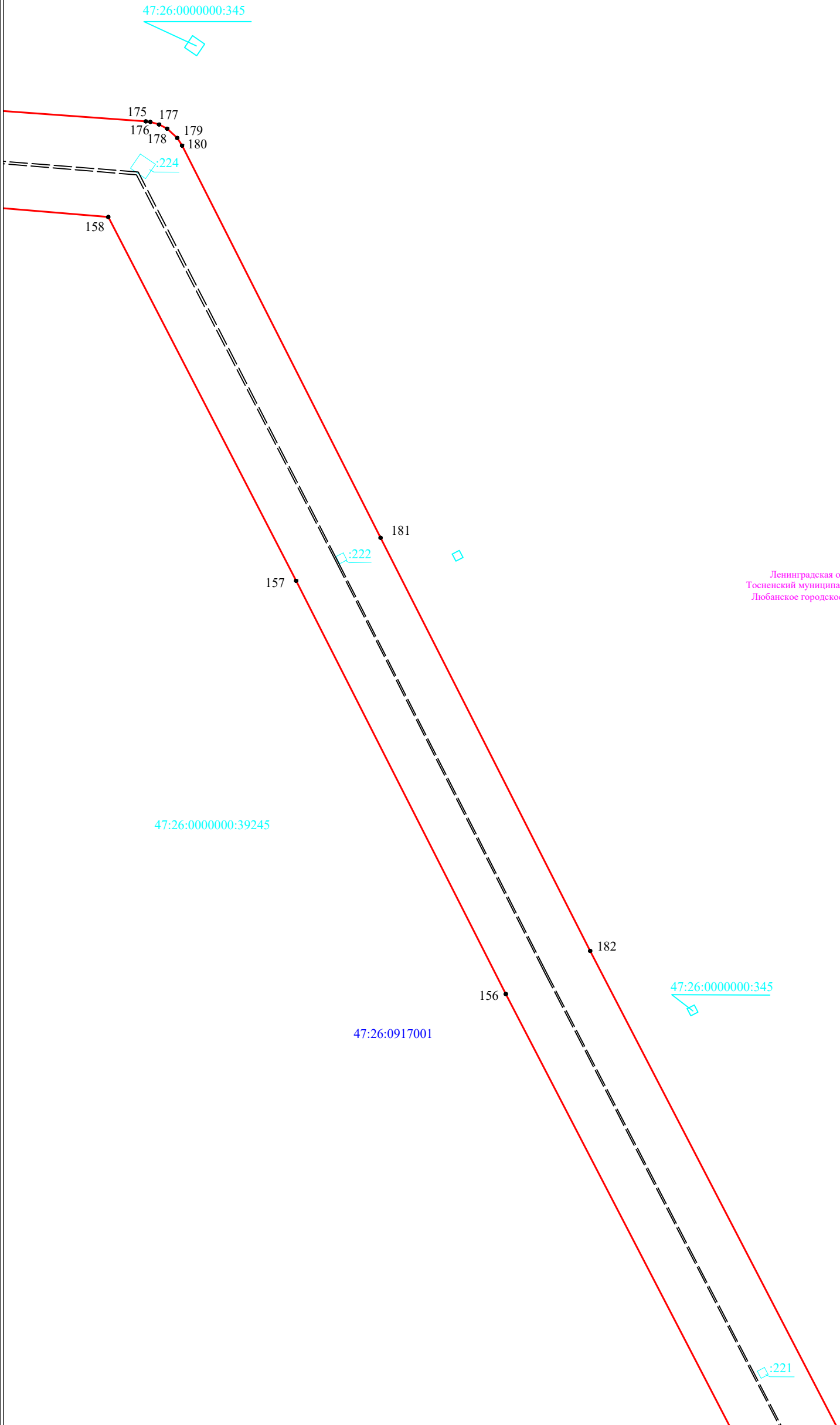
Условные обозначения:

- граница публичного сервитута
- граница земельного участка, сведения о котором содержатся в ЕГРН
- воздушная линия электропередач высокого напряжения ВЛ 110кВ
- 47:26:08180001 - номер кадастрового квартала
- граница кадастрового квартала
- :11 - обозначение земельного участка, сведения о котором содержатся в ЕГРН
- 3 - обозначение характерных точек границы публичного сервитута
- - - граница сооружения - ВЛ 110 кВ Октябрьская-9 (Кадастровый номер 47:26:0000000:4862)

Масштаб 1:2000



Подпись _____ Дата "26" февраля 2024 г



Ленинградская область,
Тосненский муниципальный район
Любанское городское поселение

Условные обозначения:

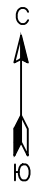
- - граница публичного сервитута
- - граница земельного участка, сведения о котором содержатся в ЕГРН
- - воздушная линия электропередач высокого напряжения ВЛ 110кВ
- 47:26:08180001 - номер кадастрового квартала
- - граница кадастрового квартала
- :11 - обозначение земельного участка, сведения о котором содержатся в ЕГРН
- - обозначение характерных точек границы публичного сервитута
- - граница сооружения - ВЛ 110 кВ Октябрьская-9 (Кадастровый номер 47:26:0000000:4862)

Масштаб 1:2000

Подпись _____



Дата "26" февраля 2024 г



Ленинградская область,
Тосненский муниципальный район
Любанское городское поселение

47:26:0000000:38531

47:26:0000000:39245

47:26:0000000:345

47:26:0000000:345

47:26:0000000:345

47:26:0000000:345

Территория
ПС 110 кВ Липки (ПС 349)

:849

:226

174

:225

159

47:26:0917001

47:26:0000000:39245

:1089

Масштаб 1:2000

Условные обозначения:

- граница публичного сервитута
- граница земельного участка, сведения о котором содержатся в ЕГРН
- воздушная линия электропередач высокого напряжения ВЛ 110кВ
- 47:26:08180001 - номер кадастрового квартала
- граница кадастрового квартала
- обозначение земельного участка, сведения о котором содержатся в ЕГРН
- обозначение характерных точек границы публичного сервитута
- граница сооружения - ВЛ 110 кВ Октябрьская-9 (Кадастровый номер 47:26:0000000:4862)



Подпись _____ Дата "26" февраля 2024 г