








КАРТА ПЛАН ТЕРРИТОРИИ

Схема границ земельных участков



Условные обозначения:

Масштаб 1 : 2000

-  - граница земельного участка, установленная при проведении кадастровых работ
-  - номер ранее учтенного уточняемого земельного участка
-  - граница объекта капитального строительства, установленная при проведении кадастровых работ
-  - номер ранее учтенного уточняемого объекта капитального строительства
-  - граница и номер кадастрового квартала
-  - граница и номер земельного участка, сведения о которой содержатся в ЕГРН
-  - объект капитального строительства, сведения о котором содержатся в ЕГРН